

Выписка из Единого государственного реестра недвижимости о правах отдельного лица на имевшиеся (имеющиеся) у него объекты недвижимости


Филиал публично-правовой компании "Роскадастр" по Самарской области
полное наименование органа регистрации прав

17.10.2023г.


№ КУВИ-001/2023-235929270

На основании запроса от 17.10.2023, поступившего на рассмотрение 17.10.2023, сообщаем, что правообладателю Кашенко Анастасия Сергеевна; дата рождения: 31.03.1996; Паспорт гражданина Российской Федерации серия: 36 19 № 740217 от 17.10.2019 выдан: ГУ МВД России по Самарской области; СНИЛС: 136-823-686 84; адрес места жительства или места пребывания: 446430, Самарская область, г. Кинель, ул. Фестивальная, д. 8а, кв. 22; предыдущие фамилия и/или имя, и/или отчество: Анисимова Анастасия Сергеевна; предыдущий(ие) документ(ы), удостоверяющий(ие) личность: ., в период с 05.08.1998 по 17.10.2023 принадлежали (принадлежат) следующие объекты недвижимости:

1	1.1	Вид объекта недвижимости:	Земельный участок
		Кадастровый номер:	63:22:1503010:2446
		Назначение объекта недвижимости:	данные отсутствуют
		Виды разрешенного использования объекта недвижимости:	для ведения личного подсобного хозяйства
		Адрес:	Российская Федерация, Самарская область, муниципальный район Кинельский, сельское поселение Кинельский, поселок Энергия, улица Каштановая, земельный участок 9
		Площадь:	1000 +/- 11
	1.2	вид права, доля в праве:	Общая совместная собственность
		дата государственной регистрации:	23.11.2021
		номер государственной регистрации:	63:22:1503010:2446-63/084/2021-1
		основание государственной регистрации:	Постановление администрации муниципального района Кинельский Самарской области «О предоставлении в собственность бесплатно земельного участка», № 1150, выдан 09.07.2021
		дата государственной регистрации прекращения права:	08.12.2021
	1.3	Ограничение прав и обременение объекта недвижимости:	не зарегистрировано
2	2.1	Вид объекта недвижимости:	Земельный участок
		Кадастровый номер:	63:22:1503010:2447
		Назначение объекта недвижимости:	данные отсутствуют
		Виды разрешенного использования объекта недвижимости:	для ведения личного подсобного хозяйства
		Местоположение:	Самарская область, Кинельский район, сельское поселение Кинельский, п. Энергия
		Площадь:	1000 +/- 11
	2.2	вид права, доля в праве:	Общая совместная собственность
		дата государственной регистрации:	23.11.2021
		номер государственной регистрации:	63:22:1503010:2447-63/084/2021-1


полное наименование должности		ДОКУМЕНТ ПОДПИСАН
		ЭЛЕКТРОННОЙ ПОДПИСЬЮ
		инициалы, фамилия
Сертификат: 00BV056B7401CB38D2B3576ACDC8425108 Владелец: ФЕДЕРАЛЬНАЯ СЛУЖБА ГОСУДАРСТВЕННОЙ РЕГИСТРАЦИИ, КАДАСТРА И КАРТОГРАФИИ Действителен: с 27.06.2023 по 19.09.2024		

Номер: 00BV056B7401CB38D2B3576ACDC8425108
Действителен: с 27.06.2023 13:19:00
Действителен: по 19.09.2024 13:19:00
Владелец: ФЕДЕРАЛЬНАЯ СЛУЖБА ГОСУДАРСТВЕННОЙ РЕГИСТРАЦИИ, КАДАСТРА И КАРТОГРАФИИ




		основание государственной регистрации:	Постановление администрации муниципального района Кинельский Самарской области «О предоставлении в собственность бесплатно земельного участка», № 1150, выдан 09.07.2021
		дата государственной регистрации прекращения права:	данные отсутствуют
	2.3	Ограничение права и обременение объекта недвижимости:	
	2.3.1	вид:	Запрещение регистрации
		номер государственной регистрации:	63:22:1503010:2447-63/472/2022-2
3	3.1	Вид объекта недвижимости:	Земельный участок
		Кадастровый номер:	63:22:1503010:2444
		Назначение объекта недвижимости:	данные отсутствуют
		Виды разрешенного использования объекта недвижимости:	для ведения личного подсобного хозяйства
		Местоположение:	Самарская область, Кинельский район, сельское поселение Кинельский, пос. Энергия
		Площадь:	2000 +/- 16
	3.2	вид права, доля в праве:	Общая совместная собственность
		дата государственной регистрации:	08.09.2021
		номер государственной регистрации:	63:22:1503010:2444-63/084/2021-1
		основание государственной регистрации:	Постановление администрации муниципального района Кинельский Самарской области «О предоставлении в собственность бесплатно земельного участка», № 1150, выдан 09.07.2021
		дата государственной регистрации прекращения права:	23.11.2021
	3.3	Ограничение прав и обременение объекта недвижимости:	не зарегистрировано
4		Получатель выписки	Миропольская Василиса Александровна

Выписка содержит сведения Единого государственного реестра недвижимости о правах на объекты недвижимости, расположенные на территории Российской Федерации.
Использование сведений, содержащихся в настоящей выписке, способами или в форме, которые наносят ущерб правам и законным интересам правообладателей, влечет ответственность, предусмотренную законодательством Российской Федерации

полное наименование должности		ДОКУМЕНТ ПОДПИСАН	инициалы, фамилия
		ЭЛЕКТРОННОЙ ПОДПИСЬЮ	
Сертификат: 00BV056B7401CB38D2B3576ACDC8425108 Владелец: ФЕДЕРАЛЬНАЯ СЛУЖБА ГОСУДАРСТВЕННОЙ РЕГИСТРАЦИИ, КАДАСТРА И КАРТОГРАФИИ Действителен: с 27.06.2023 по 19.09.2024			

Номер: 00BV056B7401CB38D2B3576ACDC8425108
Действителен: с 27.06.2023 13:19:00
Действителен: по 19.09.2024 13:19:00
Владелец: ФЕДЕРАЛЬНАЯ СЛУЖБА ГОСУДАРСТВЕННОЙ РЕГИСТРАЦИИ, КАДАСТРА И КАРТОГРАФИИ



Выписка из Единого государственного реестра недвижимости о правах отдельного лица на имевшиеся (имеющиеся) у него объекты недвижимости

Филиал публично-правовой компании "Роскадастр" по Самарской области
полное наименование органа регистрации прав

17.10.2023г.

№ КУВИ-001/2023-235914150

На основании запроса от 17.10.2023, поступившего на рассмотрение 17.10.2023, сообщаем, что правообладателю Кашенко Максим Викторович; дата рождения: 28.11.1995; Паспорт гражданина Российской Федерации серия: 36 15 № 146239 от 26.12.2015 выдан: Отделением УФМС России по Самарской области в Кинельском районе ; СНИЛС: 163-378-890 03; адрес места жительства или места пребывания: 446430, Самарская область, г. Кинель, ул. Фестивальная, д. 8а, кв. 22., в период с 05.08.1998 по 17.10.2023 принадлежали (принадлежат) следующие объекты недвижимости:

1	1.1	Вид объекта недвижимости:	Земельный участок
		Кадастровый номер:	63:22:1503010:2446
		Назначение объекта недвижимости:	данные отсутствуют
		Виды разрешенного использования объекта недвижимости:	для ведения личного подсобного хозяйства
		Адрес:	Российская Федерация, Самарская область, муниципальный район Кинельский, сельское поселение Кинельский, поселок Энергия, улица Каштановая, земельный участок 9
		Площадь:	1000 +/- 11
	1.2	вид права, доля в праве:	Общая совместная собственность
		дата государственной регистрации:	23.11.2021
		номер государственной регистрации:	63:22:1503010:2446-63/084/2021-1
		основание государственной регистрации:	Постановление администрации муниципального района Кинельский Самарской области «О предоставлении в собственность бесплатно земельного участка», № 1150, выдан 09.07.2021
		дата государственной регистрации прекращения права:	08.12.2021
	1.3	Ограничение прав и обременение объекта недвижимости:	не зарегистрировано
2	2.1	Вид объекта недвижимости:	Земельный участок
		Кадастровый номер:	63:22:1503010:2447
		Назначение объекта недвижимости:	данные отсутствуют
		Виды разрешенного использования объекта недвижимости:	для ведения личного подсобного хозяйства
		Местоположение:	Самарская область, Кинельский район, сельское поселение Кинельский, п. Энергия
		Площадь:	1000 +/- 11
	2.2	вид права, доля в праве:	Общая совместная собственность
		дата государственной регистрации:	23.11.2021
		номер государственной регистрации:	63:22:1503010:2447-63/084/2021-1

полное наименование должности		ДОКУМЕНТ ПОДПИСАН	инициалы, фамилия
		ЭЛЕКТРОННОЙ ПОДПИСЬЮ	
Сертификат: 00BV056B7401CB38D2B3576ACDC8425108 Владелец: ФЕДЕРАЛЬНАЯ СЛУЖБА ГОСУДАРСТВЕННОЙ РЕГИСТРАЦИИ, КАДАСТРА И КАРТОГРАФИИ Действителен: с 27.06.2023 по 19.09.2024			

		основание государственной регистрации:	Постановление администрации муниципального района Кинельский Самарской области «О предоставлении в собственность бесплатно земельного участка», № 1150, выдан 09.07.2021
		дата государственной регистрации прекращения права:	данные отсутствуют
	2.3	Ограничение права и обременение объекта недвижимости:	
	2.3.1	вид:	Запрещение регистрации
		номер государственной регистрации:	63:22:1503010:2447-63/472/2022-2
3	3.1	Вид объекта недвижимости:	Земельный участок
		Кадастровый номер:	63:22:1503010:2444
		Назначение объекта недвижимости:	данные отсутствуют
		Виды разрешенного использования объекта недвижимости:	для ведения личного подсобного хозяйства
		Местоположение:	Самарская область, Кинельский район, сельское поселение Кинельский, пос. Энергия
		Площадь:	2000 +/- 16
	3.2	вид права, доля в праве:	Общая совместная собственность
		дата государственной регистрации:	08.09.2021
		номер государственной регистрации:	63:22:1503010:2444-63/084/2021-1
		основание государственной регистрации:	Постановление администрации муниципального района Кинельский Самарской области «О предоставлении в собственность бесплатно земельного участка», № 1150, выдан 09.07.2021
		дата государственной регистрации прекращения права:	23.11.2021
	3.3	Ограничение прав и обременение объекта недвижимости:	не зарегистрировано
4	Получатель выписки		Миропольская Василиса Александровна

Выписка содержит сведения Единого государственного реестра недвижимости о правах на объекты недвижимости, расположенные на территории Российской Федерации.
Использование сведений, содержащихся в настоящей выписке, способами или в форме, которые наносят ущерб правам и законным интересам правообладателей, влечет ответственность, предусмотренную законодательством Российской Федерации

полное наименование должности		ДОКУМЕНТ ПОДПИСАН	
		ЭЛЕКТРОННОЙ ПОДПИСЬЮ	инициалы, фамилия
Сертификат: 00BV056B7401CB38D2B3576ACDC8425108 Владелец: ФЕДЕРАЛЬНАЯ СЛУЖБА ГОСУДАРСТВЕННОЙ РЕГИСТРАЦИИ, КАДАСТРА И КАРТОГРАФИИ Действителен: с 27.06.2023 по 19.09.2024			