

Выписка из Единого государственного реестра недвижимости о правах отдельного лица на имевшиеся (имеющиеся) у него объекты недвижимости


Филиал публично-правовой компании "Роскадастр" по Самарской области
полное наименование органа регистрации прав

25.09.2023г.

№ КУВИ-001/2023-218069491

На основании запроса от 25.09.2023, поступившего на рассмотрение 25.09.2023, сообщаем, что правообладателю Ефимова Наталья Викторовна; дата рождения: 23.06.1972; Паспорт гражданина Российской Федерации серия: 36 17 № 492404 от 22.03.2018 выдан: ГУ МВД России по Самарской области; СНИЛС: 134-496-824 85; адрес места жительства или места пребывания: Самарская область, г. Тольятти, ул. 40 лет Победы, д. 43д, кв. 80., в период с 19.09.2020 по 19.09.2023 принадлежали (принадлежат) следующие объекты недвижимости:

1	1.1	Вид объекта недвижимости:	Помещение	
		Кадастровый номер:	63:09:0101183:10316	
		Назначение объекта недвижимости:	Нежилое	
		Виды разрешенного использования объекта недвижимости:	данные отсутствуют	
		Местоположение:	Самарская область, г.Тольятти, Автозаводский район, ул. 40 лет Победы, дом 43-д	
		Площадь:	7739.8	
	1.2	вид права, доля в праве:	Общая долевая собственность, доля в праве доля в праве общей долевой собственности пропорциональна размеру общей площади квартиры №80 63:09:0101183:10452 доля в праве общей долевой собственности пропорциональна размеру общей площади квартиры №80 кадастровый номер помещения 63:09:0101183:10452	
		дата государственной регистрации:	11.09.2020	
		номер государственной регистрации:	63:09:0101183:10316-63/009/2020-1378	
		основание государственной регистрации:	Договор купли-продажи квартиры, № 900, выдан 02.09.2020	
		дата государственной регистрации прекращения права:	данные отсутствуют	
	1.3	Ограничение права и обременение объекта недвижимости:		
		1.3.1	вид:	Запрещение регистрации
			номер государственной регистрации:	63:09:0101183:10316-63/094/2023-2216
		1.3.2	вид:	Запрещение регистрации
			номер государственной регистрации:	63:09:0101183:10316-63/085/2023-2215
		1.3.3	вид:	Запрещение регистрации
			номер государственной регистрации:	63:09:0101183:10316-63/094/2022-2117
		1.3.4	вид:	Запрещение регистрации
номер государственной регистрации:	63:09:0101183:10316-63/472/2022-2068			


полное наименование должности		ДОКУМЕНТ ПОДПИСАН	инициалы, фамилия
		ЭЛЕКТРОННОЙ ПОДПИСЬЮ	
Сертификат: 00BV056B7401CB38D2B3576ACDC8425108 Владелец: ФЕДЕРАЛЬНАЯ СЛУЖБА ГОСУДАРСТВЕННОЙ РЕГИСТРАЦИИ, КАДАСТРА И КАРТОГРАФИИ Действителен: с 27.06.2023 по 19.09.2024			

Номер: 00BV056B7401CB38D2B3576ACDC8425108
Действителен: с 27.06.2023 13:19:00
Действителен: по 19.09.2024 13:19:00
Владелец: ФЕДЕРАЛЬНАЯ СЛУЖБА ГОСУДАРСТВЕННОЙ РЕГИСТРАЦИИ, КАДАСТРА И КАРТОГРАФИИ

Центр государственных и муниципальных услуг
МАУ г. о. Самара "МФЦ" №4, ул. Урицкого 2
Уполномоченный сотрудник: Кошелоюк А. А.
3 октября 2023 г. 14 ч. 6 мин.



		1.3.5	вид:	Запрещение регистрации
			номер государственной регистрации:	63:09:0101183:10316-63/090/2022-2064
		1.3.6	вид:	Запрещение регистрации
			номер государственной регистрации:	63:09:0101183:10316-63/460/2022-2058
		1.3.7	вид:	Запрещение регистрации
			номер государственной регистрации:	63:09:0101183:10316-63/460/2022-2057
		1.3.8	вид:	Запрещение регистрации
			номер государственной регистрации:	63:09:0101183:10316-63/096/2022-2001
2	2.1	Вид объекта недвижимости:		Земельный участок
		Кадастровый номер:		63:09:0101183:9543
		Назначение объекта недвижимости:		данные отсутствуют
		Виды разрешенного использования объекта недвижимости:		Для строительства объекта "Жилой дом поз. Л1.1 с инженерно-техническим обеспечением в составе 2 этапа строительства комплекса зданий и сооружений жилищного и социального назначения"
		Местоположение:		Местоположение установлено относительно ориентира, расположенного в границах участка. Почтовый адрес ориентира: Самарская область, г. Тольятти, Автозаводский, ул. 40 лет Победы.
		Площадь:		12566 +/- 39
	2.2	вид права, доля в праве:		Общая долевая собственность доля в праве общей долевой собственности пропорциональна размеру общей площади квартиры №80 кадастровый номер помещения 63:09:0101183:10452
		дата государственной регистрации:		11.09.2020
		номер государственной регистрации:		63:09:0101183:9543-63/009/2020-2217
		основание государственной регистрации:		Договор купли-продажи квартиры, № 900, выдан 02.09.2020
		дата государственной регистрации прекращения права:		данные отсутствуют
	2.3	Ограничение права и обременение объекта недвижимости:		
	2.3.1	вид:	Запрещение регистрации	
		номер государственной регистрации:	63:09:0101183:9543-63/094/2023-3136	
	2.3.2	вид:	Запрещение регистрации	
		номер государственной регистрации:	63:09:0101183:9543-63/085/2023-3135	

полное наименование должности		ДОКУМЕНТ ПОДПИСАН ЭЛЕКТРОННОЙ ПОДПИСЬЮ	инициалы, фамилия
-------------------------------	---	---	-------------------

Сертификат: 00BV056B7401CB38D2B3576ACDC8425108
 Владелец: ФЕДЕРАЛЬНАЯ СЛУЖБА ГОСУДАРСТВЕННОЙ
 РЕГИСТРАЦИИ, КАДАСТРА И КАРТОГРАФИИ
 Действителен: с 27.06.2023 по 19.09.2024



Номер: 00BV056B7401CB38D2B3576ACDC8425108
 Действителен: с 27.06.2023 13:19:00
 Действителен: по 19.09.2024 13:19:00
 Владелец: ФЕДЕРАЛЬНАЯ СЛУЖБА ГОСУДАРСТВЕННОЙ
 РЕГИСТРАЦИИ, КАДАСТРА И КАРТОГРАФИИ

Центр государственных и муниципальных услуг
 МАУ г. о. Самара "МФЦ" №4, ул. Урицкого 2
 Уполномоченный сотрудник: Кошелоков А. А.
 3 октября 2023 г. 14 ч. 6 мин.

	2.3.3	вид:	Запрещение регистрации
		номер государственной регистрации:	63:09:0101183:9543-63/094/2022-3035
	2.3.4	вид:	Запрещение регистрации
		номер государственной регистрации:	63:09:0101183:9543-63/090/2022-2983
	2.3.5	вид:	Запрещение регистрации
		номер государственной регистрации:	63:09:0101183:9543-63/460/2022-2976
	2.3.6	вид:	Запрещение регистрации
		номер государственной регистрации:	63:09:0101183:9543-63/460/2022-2975
	2.3.7	вид:	Запрещение регистрации
		номер государственной регистрации:	63:09:0101183:9543-63/096/2022-2915
3	3.1	Вид объекта недвижимости:	Помещение
		Кадастровый номер:	63:09:0101183:10452
		Назначение объекта недвижимости:	Жилое
		Виды разрешенного использования объекта недвижимости:	данные отсутствуют
		Местоположение:	Самарская область, г.Тольятти, Автозаводский район, ул. 40 лет Победы, дом 43-д, Квартира 80
		Площадь:	26.8
	3.2	вид права, доля в праве:	Собственность
		дата государственной регистрации:	11.09.2020
		номер государственной регистрации:	63:09:0101183:10452-63/009/2020-3
		основание государственной регистрации:	Договор купли-продажи квартиры, № 900, выдан 02.09.2020
		дата государственной регистрации прекращения права:	данные отсутствуют
	3.3	Ограничение права и обременение объекта недвижимости:	
	3.3.1	вид:	Запрещение регистрации
		номер государственной регистрации:	63:09:0101183:10452-63/094/2023-12
	3.3.2	вид:	Запрещение регистрации
		номер государственной регистрации:	63:09:0101183:10452-63/085/2023-11
	3.3.3	вид:	Запрещение регистрации
		номер государственной регистрации:	63:09:0101183:10452-63/094/2022-10
	3.3.4	вид:	Запрещение регистрации
		номер государственной регистрации:	63:09:0101183:10452-63/472/2022-9


полное наименование должности	ДОКУМЕНТ ПОДПИСАН	инициалы, фамилия
	ЭЛЕКТРОННОЙ ПОДПИСЬЮ	
Сертификат: 00BV056B7401CB38D2B3576ACDC8425108 Владелец: ФЕДЕРАЛЬНАЯ СЛУЖБА ГОСУДАРСТВЕННОЙ РЕГИСТРАЦИИ, КАДАСТРА И КАРТОГРАФИИ Действителен: с 27.06.2023 по 19.09.2024		

Номер: 00BV056B7401CB38D2B3576ACDC8425108
 Действителен: с 27.06.2023 13:19:00
 Действителен: по 19.09.2024 13:19:00
 Владелец: ФЕДЕРАЛЬНАЯ СЛУЖБА ГОСУДАРСТВЕННОЙ РЕГИСТРАЦИИ, КАДАСТРА И КАРТОГРАФИИ


Центр государственных и муниципальных услуг
 МАУ г. о. Самара "МФЦ" №4, ул. Урицкого 2
 Уполномоченный сотрудник: Кошелев А. А.
 3 октября 2023 г. 14 ч. 6 мин.



3.3.5	вид:	Запрещение регистрации	
	номер государственной регистрации:	63:09:0101183:10452-63/090/2022-7	
3.3.6	вид:	Запрещение регистрации	
	номер государственной регистрации:	63:09:0101183:10452-63/460/2022-6	
3.3.7	вид:	Запрещение регистрации	
	номер государственной регистрации:	63:09:0101183:10452-63/460/2022-5	
3.3.8	вид:	Запрещение регистрации	
	номер государственной регистрации:	63:09:0101183:10452-63/096/2022-4	
4	4.1	Вид объекта недвижимости:	Земельный участок
		Кадастровый номер:	63:32:1803006:307
		Назначение объекта недвижимости:	данные отсутствуют
		Виды разрешенного использования объекта недвижимости:	Для ведения садоводства
		Местоположение:	Местоположение установлено относительно ориентира, расположенного в границах участка. Почтовый адрес ориентира: Самарская область, муниципальный район Ставропольский, сельское поселение Узюково, ДПК "Василек", ул. Вишневая, участок № 81..
		Площадь:	323 +/- 12.5
4.2	вид права, доля в праве:	Собственность	
	дата государственной регистрации:	16.12.2010	
	номер государственной регистрации:	63-63-32/105/2010-961	
	основание государственной регистрации:	Договор купли-продажи земельного участка, № 1300, выдан 24.12.2009	
	дата государственной регистрации прекращения права:	данные отсутствуют	
4.3	4.3.1	вид:	Запрещение регистрации
		номер государственной регистрации:	63:32:1803006:307-63/094/2023-10
	4.3.2	вид:	Запрещение регистрации
		номер государственной регистрации:	63:32:1803006:307-63/085/2023-9
	4.3.3	вид:	Запрещение регистрации
		номер государственной регистрации:	63:32:1803006:307-63/094/2022-8
	4.3.4	вид:	Запрещение регистрации
номер государственной регистрации:		63:32:1803006:307-63/472/2022-7	

полное наименование должности		ДОКУМЕНТ ПОДПИСАН ЭЛЕКТРОННОЙ ПОДПИСЬЮ	инициалы, фамилия
-------------------------------	---	---	-------------------

Сертификат: 00ВВ056В7401СВ38Д2В3576АСДС8425108
 Владелец: ФЕДЕРАЛЬНАЯ СЛУЖБА ГОСУДАРСТВЕННОЙ
 РЕГИСТРАЦИИ, КАДАСТРА И КАРТОГРАФИИ
 Действителен: с 27.06.2023 по 19.09.2024



Номер: 00ВВ056В7401СВ38Д2В3576АСДС8425108
 Действителен: с 27.06.2023 13:19:00
 Действителен: по 19.09.2024 13:19:00
 Владелец: ФЕДЕРАЛЬНАЯ СЛУЖБА ГОСУДАРСТВЕННОЙ
 РЕГИСТРАЦИИ, КАДАСТРА И КАРТОГРАФИИ

Центр государственных и муниципальных услуг
 МАУ г. о. Самара "МФЦ" №4, ул. Урицкого 2
 Уполномоченный сотрудник: Кошелоков А. А.
 3 октября 2023 г. 14 ч. 6 мин.

		4.3.5	вид:	Запрещение регистрации
			номер государственной регистрации:	63:32:1803006:307-63/090/2022-5
		4.3.6	вид:	Запрещение регистрации
			номер государственной регистрации:	63:32:1803006:307-63/460/2022-4
		4.3.7	вид:	Запрещение регистрации
			номер государственной регистрации:	63:32:1803006:307-63/460/2022-3
		4.3.8	вид:	Запрещение регистрации
			номер государственной регистрации:	63:32:1803006:307-63/096/2022-2
5	5.1	Вид объекта недвижимости:		Земельный участок
		Кадастровый номер:		63:32:1803006:291
		Назначение объекта недвижимости:		данные отсутствуют
		Виды разрешенного использования объекта недвижимости:		Для ведения садоводства
		Местоположение:		Местоположение установлено относительно ориентира, расположенного в границах участка. Почтовый адрес ориентира: Самарская область, муниципальный район Ставропольский, сельское поселение Узюково, ДПК "Василек", ул. Абрикосовая, участок № 78.
		Площадь:		611 +/- 17
	5.2	вид права, доля в праве:		Собственность
		дата государственной регистрации:		16.12.2010
		номер государственной регистрации:		63-63-32/105/2010-960
		основание государственной регистрации:		Договор купли-продажи земельного участка, № 1298, выдан 24.12.2009
		дата государственной регистрации прекращения права:		данные отсутствуют
	5.3	Ограничение права и обременение объекта недвижимости:		
		5.3.1	вид:	Запрещение регистрации
			номер государственной регистрации:	63:32:1803006:291-63/094/2023-10
		5.3.2	вид:	Запрещение регистрации
			номер государственной регистрации:	63:32:1803006:291-63/085/2023-9
		5.3.3	вид:	Запрещение регистрации
			номер государственной регистрации:	63:32:1803006:291-63/094/2022-8
		5.3.4	вид:	Запрещение регистрации
			номер государственной регистрации:	63:32:1803006:291-63/472/2022-7


полное наименование должности		ДОКУМЕНТ ПОДПИСАН	инициалы, фамилия
		ЭЛЕКТРОННОЙ ПОДПИСЬЮ	
Сертификат: 00BV056B7401CB38D2B3576ACDC8425108 Владелец: ФЕДЕРАЛЬНАЯ СЛУЖБА ГОСУДАРСТВЕННОЙ РЕГИСТРАЦИИ, КАДАСТРА И КАРТОГРАФИИ Действителен: с 27.06.2023 по 19.09.2024			

Номер: 00BV056B7401CB38D2B3576ACDC8425108
 Действителен: с 27.06.2023 13:19:00
 Действителен: по 19.09.2024 13:19:00
 Владелец: ФЕДЕРАЛЬНАЯ СЛУЖБА ГОСУДАРСТВЕННОЙ РЕГИСТРАЦИИ, КАДАСТРА И КАРТОГРАФИИ

Центр государственных и муниципальных услуг
 МАУ г. о. Самара "МФЦ" №4, ул. Урицкого 2
 Уполномоченный сотрудник: Кошелек А.А.
 3 октября 2023 г. 14 ч. 6 мин.



	5.3.5	вид:	Запрещение регистрации
		номер государственной регистрации:	63:32:1803006:291-63/090/2022-5
	5.3.6	вид:	Запрещение регистрации
		номер государственной регистрации:	63:32:1803006:291-63/460/2022-4
	5.3.7	вид:	Запрещение регистрации
		номер государственной регистрации:	63:32:1803006:291-63/460/2022-3
	5.3.8	вид:	Запрещение регистрации
		номер государственной регистрации:	63:32:1803006:291-63/096/2022-2
6	6.1	Вид объекта недвижимости:	Земельный участок
		Кадастровый номер:	63:32:1803006:299
		Назначение объекта недвижимости:	данные отсутствуют
		Виды разрешенного использования объекта недвижимости:	Для ведения садоводства
		Местоположение:	Самарская обл., муниципальный район Ставропольский, сельское поселение Узюково, ДПК "Василек", ул. Абрикосовая, участок № 76
		Площадь:	473 +/- 16
	6.2	вид права, доля в праве:	Собственность
		дата государственной регистрации:	16.12.2010
		номер государственной регистрации:	63-63-32/105/2010-962
		основание государственной регистрации:	Договор купли-продажи земельного участка, № 1299, выдан 24.12.2009
		дата государственной регистрации прекращения права:	данные отсутствуют
	6.3	Ограничение права и обременение объекта недвижимости:	
	6.3.1	вид:	Запрещение регистрации
		номер государственной регистрации:	63:32:1803006:299-63/094/2023-15
	6.3.2	вид:	Запрещение регистрации
		номер государственной регистрации:	63:32:1803006:299-63/085/2023-14
	6.3.3	вид:	Запрещение регистрации
		номер государственной регистрации:	63:32:1803006:299-63/094/2022-13
	6.3.4	вид:	Запрещение регистрации
		номер государственной регистрации:	63:32:1803006:299-63/472/2022-12

полное наименование должности		ДОКУМЕНТ ПОДПИСАН	инициалы, фамилия
		ЭЛЕКТРОННОЙ ПОДПИСЬЮ	
		Сертификат: 00BV056B7401CB38D2B3576ACDC8425108 Владелец: ФЕДЕРАЛЬНАЯ СЛУЖБА ГОСУДАРСТВЕННОЙ РЕГИСТРАЦИИ, КАДАСТРА И КАРТОГРАФИИ Действителен: с 27.06.2023 по 19.09.2024	


Номер: 00BV056B7401CB38D2B3576ACDC8425108
 Действителен: с 27.06.2023 13:19:00
 Действителен: по 19.09.2024 13:19:00
 Владелец: ФЕДЕРАЛЬНАЯ СЛУЖБА ГОСУДАРСТВЕННОЙ
 РЕГИСТРАЦИИ, КАДАСТРА И КАРТОГРАФИИ

Центр государственных и муниципальных услуг
 МАУ г. о. Самара "МФЦ" №4, ул. Урицкого 2
 Уполномоченный сотрудник: Кошело А. А.
 3 октября 2023 г. 14 ч. 6 мин.



	6.3.5	вид:	Запрещение регистрации
		номер государственной регистрации:	63:32:1803006:299-63/090/2022-10
	6.3.6	вид:	Запрещение регистрации
		номер государственной регистрации:	63:32:1803006:299-63/460/2022-9
	6.3.7	вид:	Запрещение регистрации
		номер государственной регистрации:	63:32:1803006:299-63/460/2022-8
	6.3.8	вид:	Запрещение регистрации
		номер государственной регистрации:	63:32:1803006:299-63/009/2020-5
7	Получатель выписки		Байгалиев Салават Тлегенович, действующий(ая) на основании документа "Доверенность" от имени заявителя Королевой Евгении Леонидовны

Выписка содержит сведения Единого государственного реестра недвижимости о правах на объекты недвижимости, расположенные на территории Российской Федерации. Использование сведений, содержащихся в настоящей выписке, способами или в форме, которые наносят ущерб правам и законным интересам правообладателей, влечет ответственность, предусмотренную законодательством Российской Федерации

полное наименование должности		ДОКУМЕНТ ПОДПИСАН	инициалы, фамилия
		ЭЛЕКТРОННОЙ ПОДПИСЬЮ	
Сертификат: 00BV056B7401CB38D2B3576ACDC8425108 Владелец: ФЕДЕРАЛЬНАЯ СЛУЖБА ГОСУДАРСТВЕННОЙ РЕГИСТРАЦИИ, КАДАСТРА И КАРТОГРАФИИ Действителен: с 27.06.2023 по 19.09.2024			



Номер: 00BV056B7401CB38D2B3576ACDC8425108
 Действителен: с 27.06.2023 13:19:00
 Действителен: по 19.09.2024 13:19:00
 Владелец: ФЕДЕРАЛЬНАЯ СЛУЖБА ГОСУДАРСТВЕННОЙ РЕГИСТРАЦИИ, КАДАСТРА И КАРТОГРАФИИ

Центр государственных и муниципальных услуг
 МАУ г. о. Самара "МФЦ" №4, ул. Урицкого 2
 Уполномоченный сотрудник: Коцелюк А.А.
 3 октября 2023 г. 14 ч. 6 мин.