

Вид объекта	Земельный участок
Кадастровый номер	43:07:400501:20

Сведения об основных характеристиках объекта

Номер кадастрового квартала	43:07:400501
Дата присвоения кадастрового номера	01.01.2001
Ранее присвоенный государственный учетный номер	Кадастровый номер 43:07:400501:0020
Местоположение	обл. Кировская р. Вятскополянский
Площадь, м ²	25881, Уточненная площадь, погрешность 1409.0
Категория земель, к которой отнесен земельный участок	Земли сельскохозяйственного назначения
Кадастровая стоимость, руб	59785.11
Кадастровые номера иных объектов недвижимости, в пределах которых расположен объект недвижимости	Данные отсутствуют
Виды разрешенного использования	Для размещения объектов сельскохозяйственного назначения и сельскохозяйственных угодий
Статус записи об объекте недвижимости	Сведения об объекте недвижимости имеют статус "актуальные, ранее учтенные"
Кадастровые номера расположенных в границах земельного участка объектов недвижимости	Данные отсутствуют
Сведения о кадастровом инженере	Данные отсутствуют
Сведения о наличии земельного спора о местоположении границ земельных участков	Данные отсутствуют
Сведения о невозможности государственной регистрации перехода, прекращения, ограничения права на земельный участок из земель сельскохозяйственного назначения	Данные отсутствуют
Особые отметки	Данные отсутствуют
Получатель выписки	Ахметгалиева Гулюса Сагидулловна



ДОКУМЕНТ ПОДПИСАН
ЭЛЕКТРОННОЙ
ПОДПИСЬЮ

Сертификат: 647faeb61af1ed9cbd287879ab4397e
Владелец: Росреестр
Действителен: с 18.04.2023 по 11.07.2024



ДОКУМЕНТ ПОДПИСАН
ЭЛЕКТРОННОЙ
ПОДПИСЬЮ

Сертификат: ca26ac9cfd1ddc367138516347a11f106
Владелец: Федеральное бюджетное учреждение «Центр развития цифровой экономики»
Действителен: с 04.04.2024 по 04.04.2024
Серийный номер документа: №1639de97afa3f684554f8513c8b2acbf, 04.04.2024
Дата составления: 06.07.2023 12:44:09



Вид объекта	Земельный участок
Кадастровый номер	43:07:400501:20

Сведения о зарегистрированных правах

Сведения о правах	<p>Правообладатель (правообладатели): Ахметгалиева Гулюса Сагидулловна, 16.12.1962, Российская Федерация, СНИЛС 106-933-952 70, Паспорт гражданина Российской Федерации 33 07 802776 выдан 21.12.2007 Отделением УФМС России по Кировской области в Вятскополянском районе</p> <p>Вид, номер, дата и время государственной регистрации права: Собственность, 43-43-02/653/2007-111, 24.12.2007 12:00:00</p> <p>Документы-основания: Выписка из протокола общего собрания собственников земельных долей на земельный участок с кадастровым номером 43:07:999999:0008 2 2006-11-15, Кадастровый план земельного участка (выписка из государственного земельного кадастра) 1499 2007-01-23, Свидетельство о праве на наследство по закону 2003-06-09</p> <p>Дата, номер и основание государственной регистрации перехода (прекращения) права: Право на недвижимость действующее</p> <p>Сведения об осуществлении государственной регистрации сделки, права без необходимого в силу закона согласия третьего лица, органа: Данные отсутствуют</p> <p>Заявленные в судебном порядке права требования: Данные отсутствуют</p> <p>Сведения о возражении в отношении зарегистрированного права: Данные отсутствуют</p> <p>Сведения о невозможности государственной регистрации без личного участия правообладателя или его законного представителя: Данные отсутствуют</p>
Ограничение прав и обременение объекта недвижимости	<p>Вид: Запрещение регистрации</p> <p>Дата государственной регистрации: 22.03.2022 09:00:06</p> <p>Номер государственной регистрации: 43:07:400501:20-43/079/2022-11</p> <p>Срок, на который установлено ограничение прав и обременение объекта недвижимости: Данные отсутствуют</p> <p>Лицо, в пользу которого установлено ограничение прав и обременение объекта недвижимости: Данные отсутствуют</p> <p>Основание государственной регистрации: Постановление о запрете на</p>



ДОКУМЕНТ ПОДПИСАН
ЭЛЕКТРОННОЙ
ПОДПИСЬЮ

Сертификат: 647faeb61af1ed9cbd28787f9ab4397e
Владелец: Росреестр
Действителен: с 18.04.2023 по 11.07.2024




ДОКУМЕНТ ПОДПИСАН
ЭЛЕКТРОННОЙ
ПОДПИСЬЮ

Сертификат: ca26ac2cfdddc367138516347a11f106
Владелец: Росреестр
Действителен: с 18.04.2023 по 11.07.2024




Вид объекта	Земельный участок
Кадастровый номер	43:07:400501:20

<p>Ограничение прав и обременение объекта недвижимости</p>	<p>совершение действий по регистрации (pdf)17611/19/43003-ИП, Вятскополянское МОСП УФССП России по Кировской области 310013890/4303 21.03.2022 Сведения о наличии решения об изъятии объекта недвижимости для государственных и муниципальных нужд: Данные отсутствуют</p> <p>Вид: Запрещение регистрации Дата государственной регистрации: 16.11.2021 09:17:40 Номер государственной регистрации: 43:07:400501:20-43/079/2021-9 Срок, на который установлено ограничение прав и обременение объекта недвижимости: Данные отсутствуют Лицо, в пользу которого установлено ограничение прав и обременение объекта недвижимости: Данные отсутствуют Основание государственной регистрации: Постановление о запрете на совершение действий по регистрации (pdf), 17611/19/43003-ИП, Вятскополянское МОСП УФССП России по Кировской области 302890072/4303 15.11.2021 Сведения о наличии решения об изъятии объекта недвижимости для государственных и муниципальных нужд: Данные отсутствуют</p> <p>Вид: Запрещение регистрации Дата государственной регистрации: 01.06.2021 07:36:23 Номер государственной регистрации: 43:07:400501:20-43/079/2021-8 Срок, на который установлено ограничение прав и обременение объекта недвижимости: Данные отсутствуют Лицо, в пользу которого установлено ограничение прав и обременение объекта недвижимости: Данные отсутствуют Основание государственной регистрации: Постановление о запрете на совершение действий по регистрации (pdf) 32317/21/43003-ИП, 293588263/4303, Вятскополянское МОСП УФССП России по Кировской области 11.05.2021 Сведения о наличии решения об изъятии объекта недвижимости для государственных и муниципальных нужд: Данные отсутствуют</p> <p>Вид: Запрещение регистрации</p>
--	--

 ДОКУМЕНТ ПОДПИСАН ЭЛЕКТРОННОЙ ПОДПИСЬЮ

Сертификат: 647faeb61af1ed9cbd28787f9ab4397e
 Владелец: Росреестр
 Действителен: с 18.04.2023 по 11.07.2024


 ДОКУМЕНТ ПОДПИСАН ЭЛЕКТРОННОЙ ПОДПИСЬЮ

Сертификат: ca26ac2cfd9dc367138516347a11f106
 Владелец: Росреестр
 Действителен: с 18.04.2023 по 11.07.2024




Вид объекта	Земельный участок
Кадастровый номер	43:07:400501:20
Ограничение прав и обременение объекта недвижимости	<p>Дата государственной регистрации: 28.12.2020 08:44:05 Номер государственной регистрации: 43:07:400501:20-43/046/2020-1 Срок, на который установлено ограничение прав и обременение объекта недвижимости: Данные отсутствуют Лицо, в пользу которого установлено ограничение прав и обременение объекта недвижимости: Данные отсутствуют Основание государственной регистрации: Постановление о запрете на совершение действий по регистрации (pdf) 289050237/4303 24.12.2020 Сведения о наличии решения об изъятии объекта недвижимости для государственных и муниципальных нужд: Данные отсутствуют</p>

Сведения из Росреестра, предоставленные из ЕГРН для формирования документа, заверены электронной подписью Росреестра. Сам документ заверен электронной подписью Минцифры. Пересылайте документ только с файлом подписи Минцифры в формате sig. Иначе он потеряет юридическую силу

 ДОКУМЕНТ ПОДПИСАН ЭЛЕКТРОННОЙ ПОДПИСЬЮ

Сертификат: 647faeb61af1ed9cbd28787f9ab4397e
 Владелец: Росреестр
 Действителен: с 18.04.2023 по 11.07.2024

 ДОКУМЕНТ ПОДПИСАН ЭЛЕКТРОННОЙ ПОДПИСЬЮ

Сертификат: ca26ac9cfdddc367138516347a11f106
 Владелец: Дмитрий Чертовский
 Действителен: с 06.07.2023 по 06.07.2024

