

Управление Федеральной службы государственной регистрации, кадастра и картографии по Республике Мордовия  
полное наименование органа регистрации прав

Выписка из Единого государственного реестра недвижимости об основных характеристиках и зарегистрированных правах на объект недвижимости

Сведения об основных характеристиках объекта недвижимости

В Единый государственный реестр недвижимости внесены следующие сведения:

Раздел 1 Лист 1

Земельный участок			
вид объекта недвижимости			
Лист № 1 раздела 1	Всего листов раздела 1: 1	Всего разделов: 3	Всего листов выписки: 5
15.09.2023г.			
Кадастровый номер:	13:23:1004117:112		
Номер кадастрового квартала:	13:23:1004117		
Дата присвоения кадастрового номера:	19.06.2013		
Ранее присвоенный государственный учетный номер:	данные отсутствуют		
Местоположение:	Местоположение установлено относительно ориентира, расположенного в границах участка. Почтовый адрес ориентира: Республика Мордовия, г. Саранск, пересечение ул. Гагарина и ул. Титова.		
Площадь, м2:	943 +/- 11		
Кадастровая стоимость, руб:	2672471.43		
Кадастровые номера расположенных в пределах земельного участка объектов недвижимости:	13:23:1004117:124		
Категория земель:	Земли населенных пунктов		
Виды разрешенного использования:	для размещения объекта бытового обслуживания (АЗС)		
Статус записи об объекте недвижимости:	Сведения об объекте недвижимости имеют статус "актуальные"		
Особые отметки:	данные отсутствуют		
Получатель выписки:	Марушкина Вероника Васильевна (представитель правообладателя), Правообладатель: АДМИНИСТРАЦИЯ ГОРОДСКОГО ОКРУГА САРАНСК		

полное наименование должности	 ДОКУМЕНТ ПОДПИСАН ЭЛЕКТРОННОЙ ПОДПИСЬЮ	инициалы, фамилия
-------------------------------	--	-------------------

Сертификат: 00ВВ056В7401СВ38D2В3576АСDС8425108  
Владелец: ФЕДЕРАЛЬНАЯ СЛУЖБА ГОСУДАРСТВЕННОЙ  
РЕГИСТРАЦИИ, КАДАСТРА И КАРТОГРАФИИ  
Действителен: с 27.06.2023 по 19.09.2024


## Выписка из Единого государственного реестра недвижимости об основных характеристиках и зарегистрированных правах на объект недвижимости

## Сведения о зарегистрированных правах


Земельный участок			
вид объекта недвижимости			
Лист № 1 раздела 2		Всего листов раздела 2: 3	
		Всего разделов: 3	
		Всего листов выписки: 5	
15.09.2023г.			
Кадастровый номер:		13:23:1004117:112	
1	Правообладатель (правообладатели):	1.1	данные о правообладателе отсутствуют
	Сведения о возможности предоставления третьим лицам персональных данных физического лица:	1.1.1	данные отсутствуют
2	Вид, номер, дата и время государственной регистрации права:	2.1	не зарегистрировано
4	Сведения об осуществлении государственной регистрации сделки, права, ограничения права без необходимого в силу закона согласия третьего лица, органа:	4.1	данные отсутствуют
5	Сведения об осуществлении государственной регистрации сделки:		
	5.1 вид:		Договор аренды (субаренды)
	основание государственной регистрации:		Договор аренды земельного участка , № 17736, выдан 02.06.2023
	дата государственной регистрации:		15.09.2023 10:30:34
	номер государственной регистрации:		13:23:1004117:112-13/066/2023-8
	предмет сделки:		Земельный участок, категория земель - Земли населенных пунктов, разрешенное использование - для размещения объекта бытового обслуживания (АЗС), расположенный по адресу: Республика Мордовия, г. Саранск, пересечение ул. Гагарина и ул. Титова, площадью 943 кв.м., с кадастровым номером 13:23:1004117:112
	сведения об осуществлении государственной регистрации сделки, права, ограничения права без необходимого в силу закона согласия третьего лица, органа:		данные отсутствуют
6	Ограничение прав и обременение объекта недвижимости:		
	6.1 вид:		Аренда
	дата государственной регистрации:		15.09.2023 10:30:34
	номер государственной регистрации:		13:23:1004117:112-13/066/2023-7
	срок, на который установлены ограничение прав и обременение объекта недвижимости:		Срок действия с 29.05.2023 по 29.05.2072
полное наименование должности		ДОКУМЕНТ ПОДПИСАН ЭЛЕКТРОННОЙ ПОДПИСЬЮ	
		инициалы, фамилия	



Сертификат: 00ВВ056В7401СВ38Д2В3576АСDC8425108  
 Владелец: ФЕДЕРАЛЬНАЯ СЛУЖБА ГОСУДАРСТВЕННОЙ  
 РЕГИСТРАЦИИ, КАДАСТРА И КАРТОГРАФИИ  
 Действителен: с 27.06.2023 по 19.09.2024

Земельный участок	
вид объекта недвижимости	
Лист № 2 раздела 2	Всего листов раздела 2: 3
Всего разделов: 3	Всего листов выписки: 5
15.09.2023г.	
Кадастровый номер:	13:23:1004117:112
лицо, в пользу которого установлены ограничение прав и обременение объекта недвижимости:	Общество с ограниченной ответственностью "Топливная компания", ИНН: 1326217843, ОГРН: 1111326000400
сведения о возможности предоставления третьим лицам персональных данных физического лица	данные отсутствуют
основание государственной регистрации:	Договор аренды земельного участка, № 17736, выдан 02.06.2023, дата государственной регистрации: 15.09.2023, номер государственной регистрации: 13:23:1004117:112-13/066/2023-8
сведения об осуществлении государственной регистрации сделки, права, ограничения права без необходимого в силу закона согласия третьего лица, органа:	данные отсутствуют
сведения об управляющем залоге и о договоре управления залогом, если такой договор заключен для управления ипотекой:	данные отсутствуют
сведения о депозитарии, который осуществляет хранение обездвиженной документарной закладной или электронной закладной:	
сведения о внесении изменений или дополнений в регистрационную запись об ипотеке:	
7	Заявленные в судебном порядке права требования: данные отсутствуют
8	Сведения о возражении в отношении зарегистрированного права: данные отсутствуют
9	Сведения о возможности предоставления третьим лицам персональных данных физического лица: данные отсутствуют
10	Сведения о наличии решения об изъятии объекта недвижимости для государственных и муниципальных нужд: данные отсутствуют
11	Сведения о невозможности государственной регистрации без личного участия правообладателя или его законного представителя: данные отсутствуют
12	Правопритязания и сведения о наличии поступивших, но не рассмотренных заявлений о проведении государственной регистрации права (перехода, прекращения права), ограничения права или обременения объекта недвижимости, сделки в отношении объекта недвижимости: отсутствуют
полное наименование должности	 <p>ДОКУМЕНТ ПОДПИСАН ЭЛЕКТРОННОЙ ПОДПИСЬЮ</p> <p>Сертификат: 00ВВ056В7401СВ38Д2В3576АСDC8425108 Владелец: ФЕДЕРАЛЬНАЯ СЛУЖБА ГОСУДАРСТВЕННОЙ РЕГИСТРАЦИИ, КАДАСТРА И КАРТОГРАФИИ Действителен: с 27.06.2023 по 19.09.2024</p>
	инициалы, фамилия

Земельный участок			
вид объекта недвижимости			
Лист № 3 раздела 2	Всего листов раздела 2: 3	Всего разделов: 3	Всего листов выписки: 5
15.09.2023г.			
Кадастровый номер:		13:23:1004117:112	
13	Сведения о невозможности государственной регистрации перехода, прекращения, ограничения права на земельный участок из земель сельскохозяйственного назначения:	данные отсутствуют	

полное наименование должности		инициалы, фамилия
	ДОКУМЕНТ ПОДПИСАН ЭЛЕКТРОННОЙ ПОДПИСЬЮ <small>Сертификат: 00ВВ056В7401СВ38D2В3576АСDC8425108          Владелец: ФЕДЕРАЛЬНАЯ СЛУЖБА ГОСУДАРСТВЕННОЙ          РЕГИСТРАЦИИ, КАДАСТРА И КАРТОГРАФИИ          Действителен: с 27.06.2023 по 19.09.2024</small>	

Выписка из Единого государственного реестра недвижимости об основных характеристиках и зарегистрированных правах на объект недвижимости

Описание местоположения земельного участка

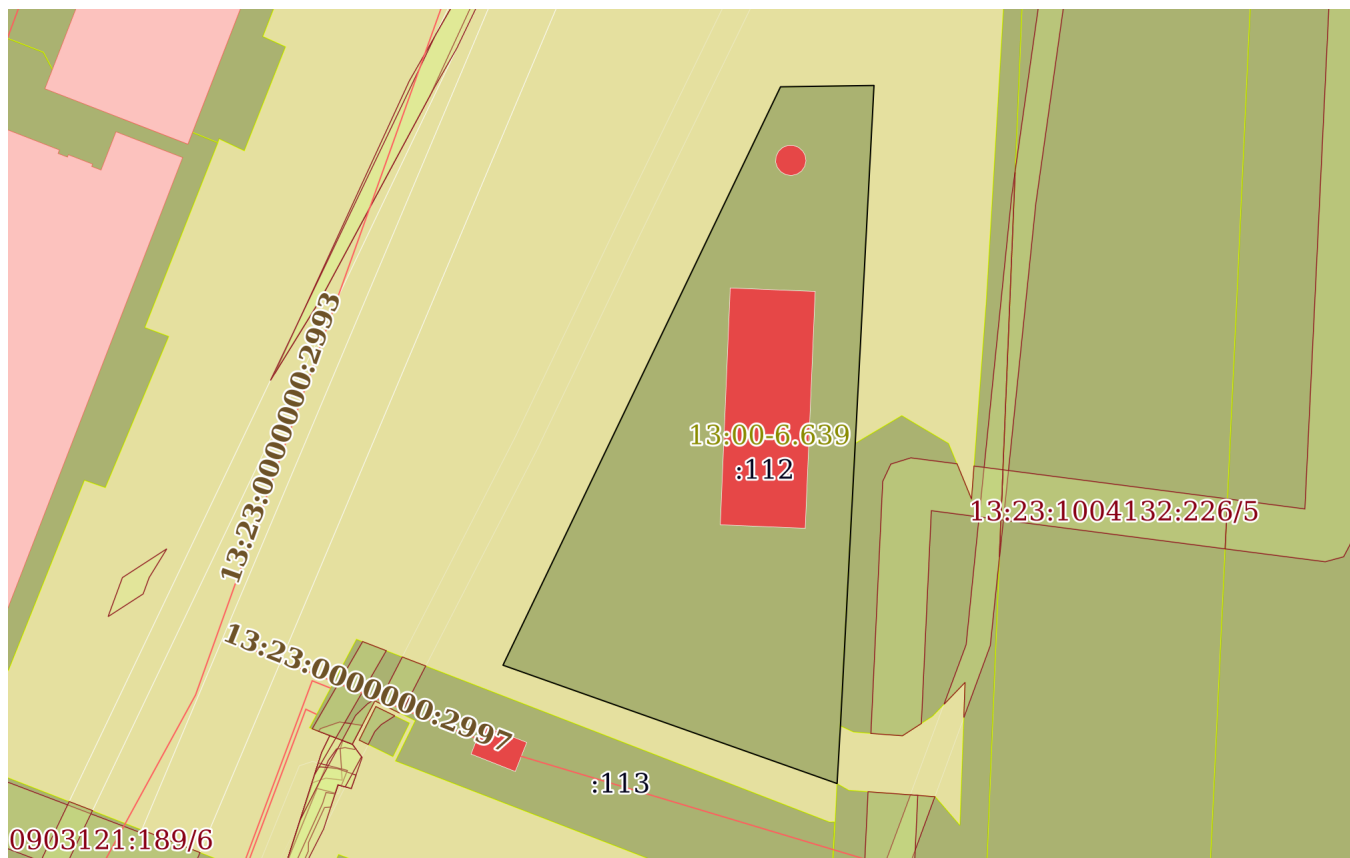
Земельный участок			
вид объекта недвижимости			

Лист № 1 раздела 3	Всего листов раздела 3: 1	Всего разделов: 3	Всего листов выписки: 5
--------------------	---------------------------	-------------------	-------------------------

15.09.2023г.

Кадастровый номер: 13:23:1004117:112

План (чертеж, схема) земельного участка



Масштаб 1:600      Условные обозначения:

полное наименование должности	 ДОКУМЕНТ ПОДПИСАН ЭЛЕКТРОННОЙ ПОДПИСЬЮ	инициалы, фамилия
-------------------------------	--	-------------------

Сертификат: 00ВВ056В7401СВ38D2В3576АСDС8425108  
 Владелец: ФЕДЕРАЛЬНАЯ СЛУЖБА ГОСУДАРСТВЕННОЙ  
 РЕГИСТРАЦИИ, КАДАСТРА И КАРТОГРАФИИ  
 Действителен: с 27.06.2023 по 19.09.2024