



МЕЖЕВОЙ ПЛАН	Заполняется специалистом органа кадастрового учета	
	регистрационный № _____	
Титульный лист	(подпись)	(инициалы, фамилия)
	" ____ " _____ г.	
1. Межевой план подготовлен в результате выполнения кадастровых работ в связи с:		
образованием частей земельного участка с кадастровым номером 55:36:080102:75, местоположение которого установлено относительно административно-бытового корпуса, имеющего почтовый адрес: Омская область, город Омск, Центральный административный округ, микрорайон Загородный, дом 20		
2. Цель кадастровых работ:		
-		
3. Сведения о заказчике кадастровых работ:		
Некоммерческое партнерство "Содействие развитию строительства "Омскагрострой"		
<small>(фамилия, имя, отчество (при наличии отчества) физического лица, полное наименование юридического лица, органа государственной власти, государственного органа, органа местного самоуправления, иностранного юридического лица с указанием страны его регистрации (инкорпорации))</small>		
 Подпись <i>Калашников А. А.</i> <i>директор ООО "Омскагрострой"</i>		Дата " 11 " <i>марта</i> 2011 г.
Место для оптической печати заказчика кадастровых работ		
4. Сведения о кадастровом инженерере:		
Фамилия, имя, отчество (при наличии отчества)		
Павлик Алексей Петрович		
№ квалификационного аттестата кадастрового инженера		№ 55-10-75
Контактный телефон 8 (3812) 20-02-54		
Почтовый адрес и адрес электронной почты, по которым осуществляется связь с кадастровым инженером		
644099 город Омск, пл. Дзержинского, 1а, e-mail: mrgkb@mail.ru		
Сокращенное наименование юридического лица, если кадастровый инженер является работником юридического лица "МП г. Омска ГКБ "Земля и недвижимость"		
 Подпись <i>А. П. Павлик</i> Павлик Алексей Петрович		Дата " 11 " <i>марта</i> 2011 г.
Место для оптической печати кадастрового инженера		

МЕЖЕВОЙ ПЛАН

Содержание

№ п/п	Разделы межевого плана	Номера листов
1	2	3
1.	Исходные данные	3
2.	Сведения о выполненных измерениях и расчетах	5
3.	Сведения об образуемых частях земельного участка	7
4.	Схема геодезических построений	13
5.	Схема расположения земельных участков	14
6.	Чертеж земельных участков и их частей	15
7.	Приложение	
7.1	Кадастровый план территории	
7.2	Свидетельство о государственной регистрации права от 16.05.2005 г. Серия 55 АВ №030190	
7.3	Свидетельство о государственной регистрации права от 16.05.2005 г. Серия 55 АВ №030184	
7.4	Свидетельство о государственной регистрации права от 16.05.2005 г. Серия 55 АВ №030182	
7.5	Свидетельство о государственной регистрации права от 16.05.2005 г. Серия 55 АВ №030183	
7.6	Свидетельство о государственной регистрации права от 16.05.2005 г. Серия 55 АВ №030181	
7.7	Свидетельство о государственной регистрации права от 16.05.2005 г. Серия 55 АВ №030188	
7.8	Свидетельство о государственной регистрации права от 16.05.2005 г. Серия 55 АВ №030185	
7.9	Свидетельство о государственной регистрации права от 16.05.2005 г. Серия 55 АВ №030186	
7.10	Свидетельство о государственной регистрации права от 16.05.2005 г. Серия 55 АВ №030191	
7.11	Свидетельство о государственной регистрации права от 16.05.2005 г. Серия 55 АВ №030189	
7.12	Свидетельство о государственной регистрации права от 16.05.2005 г. Серия 55 АВ №030187	
7.13	Технический паспорт нежилого строения по состоянию на 09.07.2004 г., инвентарный номер 6659754	
7.14	Технический паспорт нежилого строения по состоянию на 07.07.2004 г., инвентарный номер 6659777	
7.15	Технический паспорт нежилого строения по состоянию на 02.07.2004 г., инвентарный номер 6659753	
7.16	Технический паспорт нежилого строения по состоянию на 09.07.2004 г., инвентарный номер 6659773	
7.17	Технический паспорт нежилого строения по состоянию на 07.07.2004 г., инвентарный номер 6659778	
7.18	Технический паспорт нежилого строения по состоянию на 26.07.2004 г., инвентарный номер 6659772	
7.19	Технический паспорт сооружения по состоянию на 02.07.2004 г., инвентарный номер 160000239	
7.20	Технический паспорт сооружения по состоянию на 02.07.2004 г., инвентарный номер 160000246	
7.21	Технический паспорт нежилого строения по состоянию на 07.07.2004 г., инвентарный номер 6659776	
7.22	Технический паспорт нежилого строения по состоянию на 07.07.2004 г., инвентарный номер 6659775	
7.23	Технический паспорт сооружения по состоянию на 07.07.2004 г., инвентарный номер 6659779	

МЕЖЕВОЙ ПЛАН**Исходные данные****1. Перечень документов, использованных при подготовке межевого плана**

№ п/п	Наименование документа	Реквизиты документа	
		3	
1	2		
1	Кадастровый план территории	от 15.04.2010 № 5536/211/10-1403	
2	Свидетельство о государственной регистрации права	от 16.05.2005 г. Серия 55 АВ №030190	
3	Свидетельство о государственной регистрации права	от 16.05.2005 г. Серия 55 АВ №030184	
4	Свидетельство о государственной регистрации права	от 16.05.2005 г. Серия 55 АВ №030182	
5	Свидетельство о государственной регистрации права	от 16.05.2005 г. Серия 55 АВ №030183	
6	Свидетельство о государственной регистрации права	от 16.05.2005 г. Серия 55 АВ №030181	
7	Свидетельство о государственной регистрации права	от 16.05.2005 г. Серия 55 АВ №030188	
8	Свидетельство о государственной регистрации права	от 16.05.2005 г. Серия 55 АВ №030185	
9	Свидетельство о государственной регистрации права	от 16.05.2005 г. Серия 55 АВ №030186	
10	Свидетельство о государственной регистрации права	от 16.05.2005 г. Серия 55 АВ №030191	
11	Свидетельство о государственной регистрации права	от 16.05.2005 г. Серия 55 АВ №030189	
12	Свидетельство о государственной регистрации права	от 16.05.2005 г. Серия 55 АВ №030187	
13	Технический паспорт нежилого строения , инвентарный номер 6659754	по состоянию на 09.07.2004 г.	
14	Технический паспорт нежилого строения, инвентарный номер 6659777	по состоянию на 07.07.2004 г.	
15	Технический паспорт нежилого строения , инвентарный номер 6659753	по состоянию на 02.07.2004 г.	
16	Технический паспорт нежилого строения, инвентарный номер 6659773	по состоянию на 09.07.2004 г.	
17	Технический паспорт нежилого строения , инвентарный номер 6659778	по состоянию на 07.07.2004 г.	
18	Технический паспорт нежилого строения , инвентарный номер 6659772	по состоянию на 26.07.2004 г.	
19	Технический паспорт сооружения, инвентарный номер 160000239	по состоянию на 02.07.2004 г.	
20	Технический паспорт сооружения, инвентарный номер 160000246	по состоянию на 02.07.2004 г.	
21	Технический паспорт нежилого строения , инвентарный номер 6659776	по состоянию на 07.07.2004 г.	
22	Технический паспорт нежилого строения , инвентарный номер 6659775	по состоянию на 07.07.2004 г.	
23	Технический паспорт сооружения, инвентарный номер 6659779	по состоянию на 07.07.2004 г.	

2. Сведения о геодезической основе, использованной при подготовке межевого плана**Система координат местная**

№ п/п	Название пункта и тип знака геодезической сети	Класс геодезической сети	Координаты, м	
			X	Y
1	2	3	4	5
1	ст. п.п. 8817 ц	2 разряда	24768,17	18785,91
2	п.п. 375	1 разряда	23982,46	18163,70

МЕЖЕВОЙ ПЛАН**Исходные данные****3. Сведения о средствах измерений**

№ п/п	Наименование прибора (инструмента, аппаратуры)	Реквизиты сертификата прибора (инструмента, аппаратуры)	Реквизиты свидетельства о поверке прибора (инструмента, аппаратуры)
1	2	3	4
1	Электронный тахеометр «Trimble 3603 DR» № 504735 А	Номер в государственном реестре средств измерений 38253-08 от 23.07.2008 г.	Свидетельство о поверке № 10-1266 от 18.05.2010 г.

4. Сведения о наличии зданий, сооружений, объектов незавершенного строительства на исходных или измененных земельных участках

№ п/п	Кадастровый номер земельного участка	Кадастровые или иные номера объектов недвижимости, расположенных на земельном участке
1	2	3
1	55:36:080102:75	<p>административно-бытовой корпус с инженерными сетями - четырехэтажное строение с одноэтажным пристроением, кадастровый (или условный) номер: 55-55-01/038/2005-311;</p> <p>водонапорная башня - одноэтажное строение, кадастровый (или условный) номер: 55-55-01/038/2005-340;</p> <p>материально-технический склад - одноэтажное строение, кадастровый (или условный) номер: 55-55-01/038/2005-344;</p> <p>насосная станция с энергоснабжением - одноэтажное здание, кадастровый (или условный) номер: 55-55-01/038/2005-346;</p> <p>окорочное отделение - одноэтажное строение с подвалом, кадастровый (или условный) номер: 55-55-01/038/2005-305;</p> <p>производственный корпус с инженерными сетями - одноэтажное строение с шестью пристройками, кадастровый (или условный) номер: 55-55-01/038/2005-336;</p> <p>сооружение - резервуар для воды 500 м³, кадастровый (или условный) номер: 55-55-01/038/2005-349;</p> <p>сооружение - резервуар для чистой воды 500 м³, кадастровый (или условный) номер: 55-55-01/038/2005-347;</p> <p>склад материалов и оборудования - одноэтажное строение, кадастровый (или условный) номер: 55-55-01/038/2005-342;</p> <p>склад цемента - двухэтажное строение с подвалом и одноэтажной пристройкой, кадастровый (или условный) номер: 55-55-01/038/2005-345;</p> <p>сооружение - склад древесного сырья, кадастровый (или условный) номер: 55-55-01/038/2005-325;</p>

5. Сведения о частях исходных, измененных или уточняемых земельных участках

№ п/п	Кадастровый номер земельного участка	Учетные номера частей земельного участка
1	2	3
-	-	-

МЕЖЕВОЙ ПЛАН

Сведения о выполненных измерениях и расчетах

1. Метод определения координат характерных точек границ земельных участков и их частей

№ п/п	Кадастровый номер или обозначение земельного участка	Метод определения координат
1	2	3
1	55:36:080102:75/чзу 1	Геодезический (полярный)
2	55:36:080102:75/чзу 2	Геодезический (полярный)
3	55:36:080102:75/чзу 3	Геодезический (полярный)
4	55:36:080102:75/чзу 4	Геодезический (полярный)
5	55:36:080102:75/чзу 5	Геодезический (полярный)
6	55:36:080102:75/чзу 6	Геодезический (полярный)
7	55:36:080102:75/чзу 7	Геодезический (полярный)
8	55:36:080102:75/чзу 8	Геодезический (полярный)
9	55:36:080102:75/чзу 9	Геодезический (полярный)
10	55:36:080102:75/чзу 10	Геодезический (полярный)
11	55:36:080102:75/чзу 11	Геодезический (полярный)

2. Точность положения характерных точек границ земельных участков

№ п/п	Кадастровый номер или обозначение земельного участка	Формулы, примененные для расчета средней квадратической погрешности положения характерных точек границ (M _t), м
1	2	3
-	-	-

3. Точность положения характерных точек границ частей земельных участков

№ п/п	Кадастровый номер или обозначение земельного участка	Учетный номер или обозначение части	Формулы, примененные для расчета средней квадратической погрешности положения характерных точек границ (M _p), м
1	2	3	4
1	55:36:080102:75	:75/чзу 1	Фотн.=Δабс./L
2	55:36:080102:75	:75/чзу 2	Фотн.=Δабс./L
3	55:36:080102:75	:75/чзу 3	Фотн.=Δабс./L
4	55:36:080102:75	:75/чзу 4	Фотн.=Δабс./L
5	55:36:080102:75	:75/чзу 5	Фотн.=Δабс./L
6	55:36:080102:75	:75/чзу 6	Фотн.=Δабс./L
7	55:36:080102:75	:75/чзу 7	Фотн.=Δабс./L
8	55:36:080102:75	:75/чзу 8	Фотн.=Δабс./L
9	55:36:080102:75	:75/чзу 9	Фотн.=Δабс./L
10	55:36:080102:75	:75/чзу 10	Фотн.=Δабс./L
11	55:36:080102:75	:75/чзу 11	Фотн.=Δабс./L

МЕЖЕВОЙ ПЛАН

Сведения о выполненных измерениях и расчетах

4. Точность определения площади земельных участков

№ п/п	Кадастровый номер или обозначение земельного участка	Площадь (P), м ²	Формулы, примененные для расчета предельно допустимой погрешности определения площади земельного участка (ΔP), м ²
1	2	3	4
-	-	-	-

5. Точность определения площади частей земельных участков

№ п/п	Кадастровый номер или обозначение земельного участка	Учетный номер или обозначение части	Площадь (P), м ²	Формулы, примененные для расчета предельно допустимой погрешности определения площади части земельного участка (ΔP), м ²
1	2	3	4	5
1	55:36:080102:75	:75/чзу 1	723	$\Delta P=3.5 \times 0.1 \times \sqrt{P}$
2	55:36:080102:75	:75/чзу 2	12	$\Delta P=3.5 \times 0.1 \times \sqrt{P}$
3	55:36:080102:75	:75/чзу 3	1055	$\Delta P=3.5 \times 0.1 \times \sqrt{P}$
4	55:36:080102:75	:75/чзу 4	243	$\Delta P=3.5 \times 0.1 \times \sqrt{P}$
5	55:36:080102:75	:75/чзу 5	244	$\Delta P=3.5 \times 0.1 \times \sqrt{P}$
6	55:36:080102:75	:75/чзу 6	18655	$\Delta P=3.5 \times 0.1 \times \sqrt{P}$
7	55:36:080102:75	:75/чзу 7	144	$\Delta P=3.5 \times 0.1 \times \sqrt{P}$
8	55:36:080102:75	:75/чзу 8	144	$\Delta P=3.5 \times 0.1 \times \sqrt{P}$
9	55:36:080102:75	:75/чзу 9	953	$\Delta P=3.5 \times 0.1 \times \sqrt{P}$
10	55:36:080102:75	:75/чзу 10	153	$\Delta P=3.5 \times 0.1 \times \sqrt{P}$
11	55:36:080102:75	:75/чзу 11	11326	$\Delta P=3.5 \times 0.1 \times \sqrt{P}$

МЕЖЕВОЙ ПЛАН

Сведения об образуемых частях земельного участка

Кадастровый номер земельного участка 55:36:080102:75

1. Сведения о местоположении границы образуемой части земельного участка

Обозначение части 55:36:080102:75/чзу 1

Обозначение характерных точек границы	Координаты, м		Средняя квадратическая погрешность положения характерной точки (M _p), м	Примечание
	X	Y		
н1	24752,37	19158,17	0,10	-
н2	24737,44	19170,78	0,10	-
н3	24713,89	19142,33	0,10	-
н4	24728,91	19129,70	0,10	-
н1	24752,37	19158,17	0,10	-

Обозначение части 55:36:080102:75/чзу 2

Обозначение характерных точек границы	Координаты, м		Средняя квадратическая погрешность положения характерной точки (M _p), м	Примечание
	X	Y		
1	2	3	4	5
н5	25047,76	19475,32	0,10	-
н6	25048,19	19475,90	0,10	-
н7	25048,43	19476,84	0,10	-
н8	25048,10	19477,95	0,10	-
н9	25047,25	19478,65	0,10	-
н10	25046,24	19478,81	0,10	-
н11	25045,38	19478,51	0,10	-
н12	25044,69	19477,79	0,10	-
н13	25044,47	19476,92	0,10	-
н14	25044,63	19475,97	0,10	-
н15	25045,15	19475,29	0,10	-
н16	25046,01	19474,89	0,10	-
н17	25047,03	19474,96	0,10	-
н5	25047,76	19475,32	0,10	-

Обозначение части 55:36:080102:75/чзу 3

Обозначение характерных точек границы	Координаты, м		Средняя квадратическая погрешность положения характерной точки (M _p), м	Примечание
	X	Y		
н18	24986,13	19394,01	0,10	-
н19	25001,87	19413,04	0,10	-
н20	24969,02	19440,22	0,10	-
н21	24953,15	19421,28	0,10	-
н18	24986,13	19394,01	0,10	-

МЕЖЕВОЙ ПЛАН

Сведения об образуемых частях земельного участка

Кадастровый номер земельного участка 55:36:080102:75

I. Сведения о местоположении границы образуемой части земельного участка

Обозначение части 55:36:080102:75/чзу 4

Обозначение характерных точек границы	Координаты, м		Средняя квадратическая погрешность положения характерной точки (M _p), м	Примечание
	X	Y		
н22	25010,74	19456,00	0,10	-
н23	25000,44	19464,11	0,10	-
н24	24989,03	19449,31	0,10	-
н25	24999,36	19441,35	0,10	-
н22	25010,74	19456,00	0,10	-

Обозначение части 55:36:080102:75/чзу 5

Обозначение характерных точек границы	Координаты, м		Средняя квадратическая погрешность положения характерной точки (M _p), м	Примечание
	X	Y		
1	2	3	4	5
н26	24977,07	19301,01	0,10	-
н27	24967,26	19309,34	0,10	-
н28	24954,78	19295,08	0,10	-
н29	24964,70	19286,75	0,10	-
н26	24977,07	19301,01	0,10	-

Обозначение части 55:36:080102:75/чзу 6

Обозначение характерных точек границы	Координаты, м		Средняя квадратическая погрешность положения характерной точки (M _p), м	Примечание
	X	Y		
н30	24840,54	19084,90	0,10	-
н31	24856,68	19104,53	0,10	-
н32	24818,38	19136,07	0,10	-
н33	24822,78	19141,51	0,10	-
н34	24817,50	19145,79	0,10	-
н35	24813,09	19140,35	0,10	-
н36	24801,14	19150,18	0,10	-
н37	24832,07	19187,57	0,10	-
н38	24829,44	19189,73	0,10	-
н39	24869,60	19238,27	0,10	-
н40	24862,44	19244,20	0,10	-
н41	24886,70	19272,92	0,10	-
н42	24891,95	19268,58	0,10	-
н43	24898,43	19276,57	0,10	-
н44	24893,17	19280,83	0,10	-
н45	24968,31	19371,38	0,10	-
н46	24929,55	19403,60	0,10	-

МЕЖЕВОЙ ПЛАН

Сведения об образуемых частях земельного участка

Кадастровый номер земельного участка 55:36:080102:75

1. Сведения о местоположении границы образуемой части земельного участка

Обозначение части 55:36:080102:75/чзу 6

Обозначение характерных точек границы	Координаты, м		Средняя квадратическая погрешность положения характерной точки (M _p), м	Примечание
	X	Y		
н2	24737,44	19170,78	0,10	-
н1	24752,37	19158,17	0,10	-
н47	24830,18	19093,40	0,10	-
н48	24822,47	19084,04	0,10	-
н49	24830,65	19077,29	0,10	-
н50	24838,36	19086,66	0,10	-
н30	24840,54	19084,90	0,10	-

Обозначение части 55:36:080102:75/чзу 7

Обозначение характерных точек границы	Координаты, м		Средняя квадратическая погрешность положения характерной точки (M _p), м	Примечание
	X	Y		
1	2	3	4	5
н51	25022,20	19480,87	0,10	-
н52	25029,79	19490,17	0,10	-
н53	25020,49	19497,75	0,10	-
н54	25012,90	19488,45	0,10	-
н51	25022,20	19480,87	0,10	-

Обозначение части 55:36:080102:75/чзу 8

Обозначение характерных точек границы	Координаты, м		Средняя квадратическая погрешность положения характерной точки (M _p), м	Примечание
	X	Y		
н55	25033,64	19494,68	0,10	-
н56	25041,25	19503,95	0,10	-
н57	25031,98	19511,57	0,10	-
н58	25024,36	19502,29	0,10	-
н55	25033,64	19494,68	0,10	-

Обозначение части 55:36:080102:75/чзу 9

Обозначение характерных точек границы	Координаты, м		Средняя квадратическая погрешность положения характерной точки (M _p), м	Примечание
	X	Y		
н59	24737,64	19002,42	0,10	-
н60	24753,16	19018,35	0,10	-
н61	24722,48	19048,11	0,10	-
н62	24706,87	19032,14	0,10	-
н59	24737,64	19002,42	0,10	-

МЕЖЕВОЙ ПЛАН**Сведения об образуемых частях земельного участка**Кадастровый номер земельного участка 55:36:080102:75**I. Сведения о местоположении границы образуемой части земельного участка**Обозначение части 55:36:080102:75/чзу 10

Обозначение характерных точек границы	Координаты, м		Средняя квадратическая погрешность положения характерной точки (М), м	Примечание
	X	Y		
н63	24815,14	19050,69	0,10	-
н64	24811,69	19056,33	0,10	-
н65	24802,42	19050,44	0,10	-
н66	24797,89	19057,52	0,10	-
н67	24793,29	19054,71	0,10	-
н68	24801,39	19042,01	0,10	-
н63	24815,14	19050,69	0,10	-

Обозначение части 55:36:080102:75/чзу 11

Обозначение характерных точек границы	Координаты, м		Средняя квадратическая погрешность положения характерной точки (М), м	Примечание
	X	Y		
н69	25024,76	19292,26	0,10	-
н70	25001,07	19311,16	0,10	-
н71	24952,92	19252,20	0,10	-
н72	24947,52	19256,56	0,10	-
н73	24941,79	19249,42	0,10	-
н74	24919,36	19267,72	0,10	-
н75	24834,60	19164,53	0,10	-
н76	24857,15	19146,06	0,10	-
н77	24866,04	19139,08	0,10	-
н78	24870,73	19144,95	0,10	-
н79	24893,14	19126,57	0,10	-
н80	24948,13	19193,29	0,10	-
н81	24942,14	19198,64	0,10	-
н82	24978,37	19242,42	0,10	-
н83	24981,87	19239,49	0,10	-
952	24983,39	19241,34	0,10	-
953	24997,20	19258,10	0,10	-
954	25009,43	19272,96	0,10	-
н69	25024,76	19292,26	0,10	-

МЕЖЕВОЙ ПЛАН

Сведения об образуемых частях земельного участка

2. Общие сведения о частях земельного участка

№ п/п	Учетный номер или обозначение части	Площадь (P), м ²	±ΔP, м ²	Характеристика части
1	2	3	4	5
1	55:36:080102:75/чзу 1	723	±9	Часть земельного участка занята объектом недвижимости: административно-бытовой корпус с инженерными сетями - четырехэтажное строение с одноэтажным пристроем, кадастровый (или <u>условный</u>) номер: 55-55-01/038/2005-311
2	55:36:080102:75/чзу 2	12	±1	Часть земельного участка занята объектом недвижимости: водонапорная башня - одноэтажное строение, кадастровый (или <u>условный</u>) номер: 55-55-01/038/2005-340
3	55:36:080102:75/чзу 3	1055	±11	Часть земельного участка занята объектом недвижимости: материально-технический склад - одноэтажное строение, кадастровый (или <u>условный</u>) номер: 55-55-01/038/2005-344
4	55:36:080102:75/чзу 4	243	±5	Часть земельного участка занята объектом недвижимости: насосная станция с энергоснабжением - одноэтажное здание, кадастровый (или <u>условный</u>) номер: 55-55-01/038/2005-346
5	55:36:080102:75/чзу 5	244	±5	Часть земельного участка занята объектом недвижимости: окорочное отделение - одноэтажное строение с подвалом, кадастровый (или <u>условный</u>) номер: 55-55-01/038/2005-305
6	55:36:080102:75/чзу 6	18655	±48	Часть земельного участка занята объектом недвижимости: производственный корпус с инженерными сетями - одноэтажное строение с шестью пристройками, кадастровый (или <u>условный</u>) номер: 55-55-01/038/2005-336
7	55:36:080102:75/чзу 7	144	±4	Часть земельного участка занята объектом недвижимости: сооружение - резервуар для воды 500 м ³ , кадастровый (или <u>условный</u>) номер: 55-55-01/038/2005-349
8	55:36:080102:75/чзу 8	144	±4	Часть земельного участка занята объектом недвижимости: сооружение - резервуар для чистой воды 500 м ³ , кадастровый (или <u>условный</u>) номер: 55-55-01/038/2005-347

МЕЖЕВОЙ ПЛАН

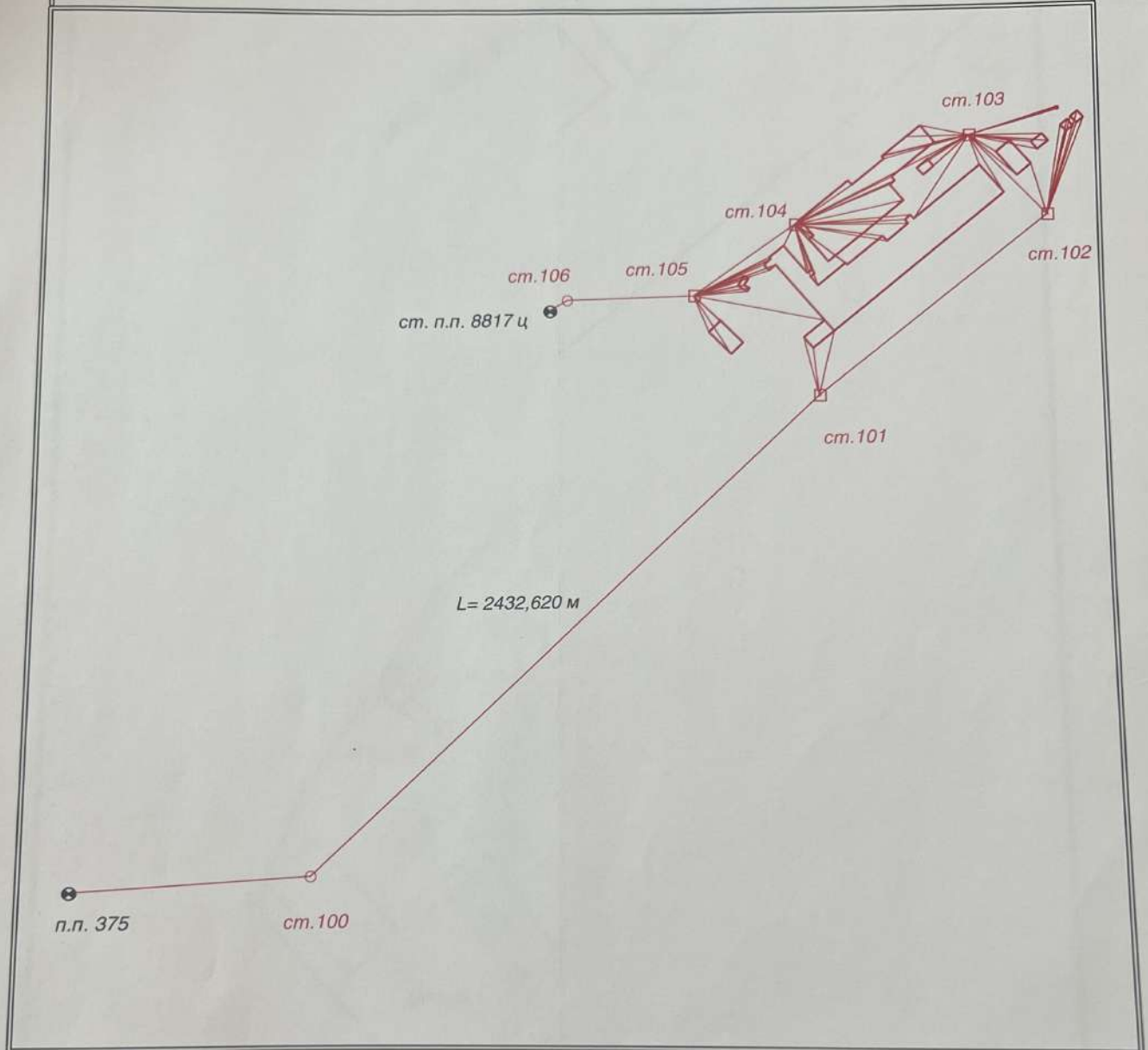
Сведения об образуемых частях земельного участка

2. Общие сведения о частях земельного участка






№ п/п	Учетный номер или обозначение части	Площадь (P), м ²	±ΔP, м ²	Характеристика части
1	2	3	4	5
9	55:36:080102:75/чзу 9	953	±11	Часть земельного участка занята объектом недвижимости: склад материалов и оборудования - одноэтажное строение, кадастровый (или условный) номер: 55-55-01/038/2005-342
10	55:36:080102:75/чзу 10	153	±4	Часть земельного участка занята объектом недвижимости: склад цемента - двухэтажное строение с подвалом и одноэтажной пристройкой, кадастровый (или условный) номер: 55-55-01/038/2005-345
11	55:36:080102:75/чзу 11	11326	±37	Часть земельного участка занята объектом недвижимости: сооружение - склад древесного сырья, кадастровый (или условный) номер: 55-55-01/038/2005-325

МЕЖЕВОЙ ПЛАН

Схема геодезических построений

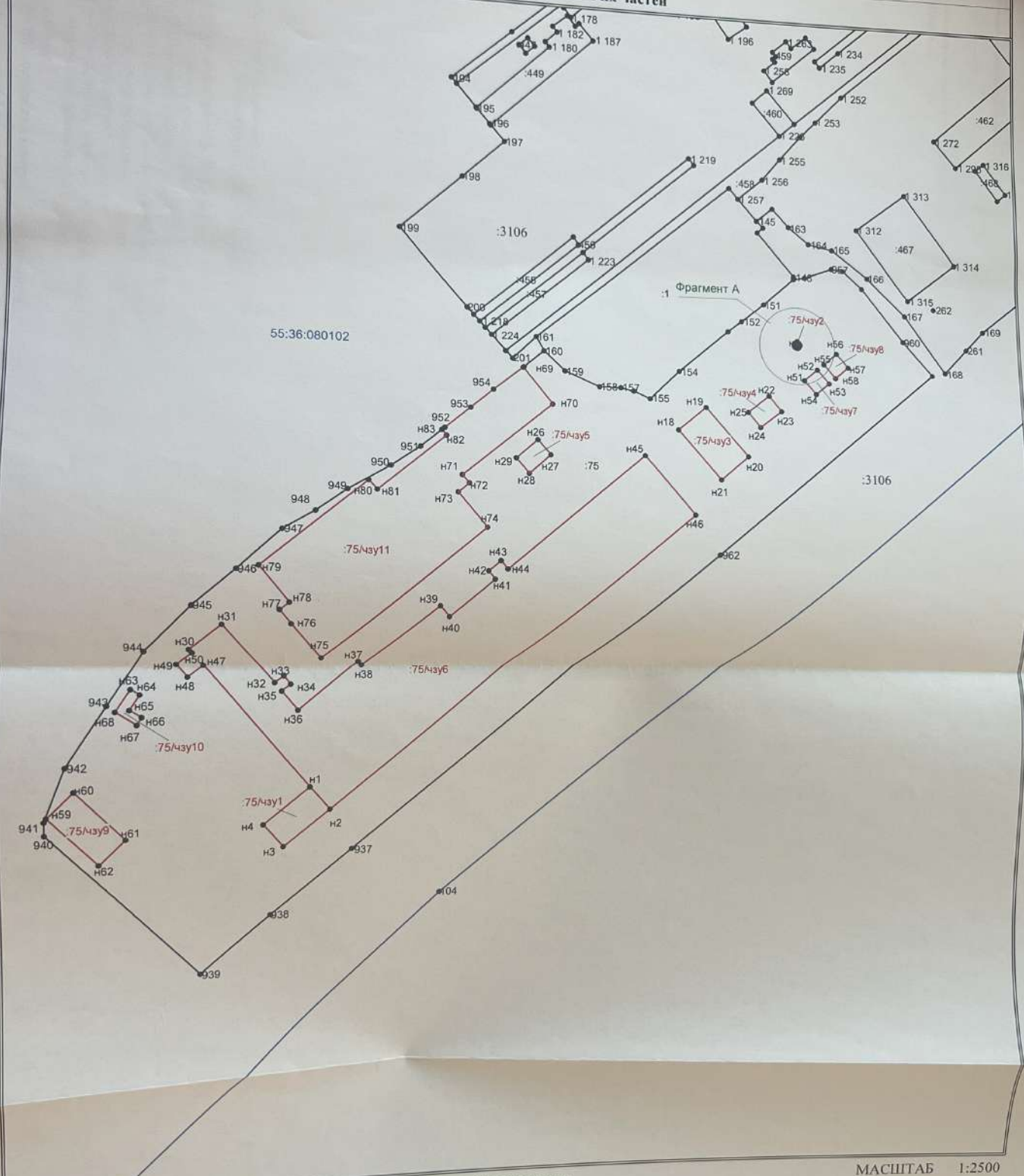


Условные обозначения:

- | | | |
|---|-----------------|--|
|  | <i>ст. 103</i> | - пункты съёмочного обоснования, созданные при проведении кадастровых работ |
|  | <i>п.п. 375</i> | - исходный пункт геодезической сети |
|  | | - вновь образуемая часть границы, сведения о которой достаточны для определения её местоположения; |
|  | | - теодолитный ход |
| $L = 2432,620 \text{ м}$ | | - длина теодолитного хода |
|  | <i>ст. 100</i> | - временный пункт теодолитного хода |

МЕЖЕВОЙ ПЛАН

Чертеж земельных участков и их частей



МАСШТАБ 1:2500

Условные обозначения:

- 55:36:080102: - номер кадастрового квартала
- граница кадастрового квартала
- н1 - характерная точка границы образуемого земельного участка и его частей
- существующая часть границы, имеющиеся в ГКН сведения о которой достаточны для определения её местоположения;
- вновь образуемая часть границы, сведения о которой достаточны для определения её местоположения;
- 952 - характерная точка границы, сведения о которой позволяют однозначно определить её местоположение на местности;
- :75 - кадастровый номер земельного участка, сведения о котором содержатся в ГКН
- :75/чзу1 - обозначение образуемой части земельного участка

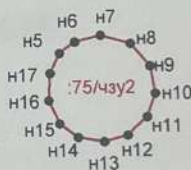
МЕЖЕВОЙ ПЛАН

Чертеж земельных участков и их частей

Фрагмент А

151

:75



Условные обозначения:

МАСШТАБ 1:250

- n1 - характерная точка границы образуемого земельного участка и его частей
- существующая часть границы, имеющиеся в ГКН сведения о которой достаточны для определения её местоположения;
- вновь образуемая часть границы, сведения о которой достаточны для определения её местоположения;
- 151 - характерная точка границы, сведения о которой позволяют однозначно определить её местоположение на местности;
- :75 - кадастровый номер земельного участка, сведения о котором содержатся в ГКН
- :75/чзу1 - обозначение образуемой части земельного участка

Управление Федерального агентства кадастра объектов недвижимости по Омской области

(полное наименование органа кадастрового учета, осуществляющего государственный кадастровый учет земельных участков на территории соответствующего кадастрового округа)

КАДАСТРОВЫЙ ПЛАН ТЕРРИТОРИИ (выписка из государственного кадастра недвижимости)

КПТ.1

15.04.2010 № 5536/211/10-1403

1	Кадастровый номер кадастрового квартала	55:36:080102	2	Лист № <u>1</u>	3	Всего листов <u>1</u>
4	Площадь кадастрового квартала	972.28 га				
5	Состав кадастрового плана территории:	Листов	Имя файла		Размер	
	Раздел "Общие сведения о земельных участках в кадастровом квартале"	-	080102_КПТ2.xls		251 КБ	
	Раздел "Схема размещения листов плана"	-	080102_КПТ3.pdf		256 КБ	
	Раздел "План (чертеж, схема) земельных участков, расположенных в кадастровом квартале"	-	080102_КПТ4.pdf		1606 КБ	
	Раздел "Сведения о пунктах опорной межевой сети"	-	-	-	-	-
6	Особые отметки:	-				



Юлия Верна

А. П. ПАВЛИК



специалист-эксперт тер. отдела №1
(наименование должности)

27.04.2010

М.П.

(Handwritten signature)

Ильина Е.Т.
(инициалы, фамилия)

КАДАСТРОВЫЙ ПЛАН ТЕРРИТОРИИ (выписка из государственного кадастра недвижимости)
15.04.2010 № 5536/211/10-1403

2. Лист № 15 3. Всего листов
КПТ.2

1 Кадастровый номер кадастрового квартала 55:36:080102								
4 Общие сведения о земельных участках в кадастровом квартале								
№ п/п	Номер земельного участка в кадастровом квартале	Местоположение (адрес)	Категория земель	Разрешенное использование	Площадь	Кадастровая стоимость	Вид вещного права	Обременения
1	2	3	4	5	6	7	8	9
68	:71	обл. Омская, г. Омск, Центральный АО	Земли населенных пунктов	Земли пром. и комм.-складской застройки	83814 кв.м	-	Постоянное(бессрочное) пользование	-
69	:72	обл. Омская, г. Омск, Центральный АО, ул. Осовашихимовская, дом 294	Земли населенных пунктов	Земли пром. и комм.-складской застройки	31863 кв.м	-	Постоянное(бессрочное) пользование	-
70	:73	обл. Омская, г. Омск, Центральный АО, ул. 2 Поселковая, дом 1в	Земли населенных пунктов	Земли пром. и комм.-складской застройки	44759 кв.м	-	Постоянное(бессрочное) пользование	-
71	:74	обл. Омская, г. Омск, Центральный АО	Земли населенных пунктов	Земли транспорта, связи, инж. коммуни-ий	2067 кв.м	-	Постоянное(бессрочное) пользование	-
72	:75	установлено относительно ориентира административно-бытовой корпус, расположенного в границах участка, адрес ориентира: обл. Омская, г. Омск, Центральный АО, мкр. микрорайон Загородный, дом 20	Земли населенных пунктов	для размещения производственных и административных зданий, строений, сооружений промышленности, коммунального хозяйства, материально-технического, продовольственного снабжения, сбыта и заготовок	97037 кв.м	-	Постоянное(бессрочное) пользование	-
73	:76	обл. Омская, г. Омск, Центральный АО, микрорайон Загородный	Земли населенных пунктов	Земли транспорта, связи, инженерных коммуникаций	16240 кв.м	-	Постоянное(бессрочное) пользование	-

специалист-эксперт тер. отдела №1
(наименование должности)

М.П.

(подпись)

Ильина Е.Т.
(инициалы, фамилия)