

Филиал публично-правовой компании "Роскадастр" по Красноярскому краю

полное наименование органа регистрации прав

Выписка из Единого государственного реестра недвижимости об объекте недвижимости

Сведения о характеристиках объекта недвижимости

На основании запроса от 21.01.2024, поступившего на рассмотрение 21.01.2024, сообщаем, что согласно записям Единого государственного реестра недвижимости:

Раздел 1 Лист 1

Земельный участок			
вид объекта недвижимости			
Лист № 1 раздела 1	Всего листов раздела 1: 4	Всего разделов: 8	Всего листов выписки: 29
22.01.2024г. № КУВИ-001/2024-19968145			
Кадастровый номер:	24:11:0260104:103		
Номер кадастрового квартала:	24:11:0260104		
Дата присвоения кадастрового номера:	12.09.1995		
Ранее присвоенный государственный учетный номер:	Кадастровый номер 24:11:260104:103; ККР-1100-017397		
Местоположение:	Местоположение установлено относительно ориентира, расположенного в границах участка. Почтовый адрес ориентира: Красноярский край, р-н Емельяновский, Шуваевский сельский совет, 20-й км. Енисейского тракта (правая сторона), участок №31.		
Площадь:	485000 +/- 1219		
Кадастровая стоимость, руб.:	76542700		
Кадастровые номера расположенных в пределах земельного участка объектов недвижимости:	24:11:0260104:154, 24:11:0000000:7026, 24:11:0000000:13385		
Кадастровые номера объектов недвижимости, из которых образован объект недвижимости:	данные отсутствуют		
Кадастровые номера образованных объектов недвижимости:	данные отсутствуют		
Категория земель:	Земли промышленности, энергетики, транспорта, связи, радиовещания, телевидения, информатики, земли для обеспечения космической деятельности, земли обороны, безопасности и земли иного специального назначения		
Виды разрешенного использования:	Для организации полигона утилизации промышленных отходов		
Сведения о кадастровом инженере:	данные отсутствуют		
Сведения о лесах, водных объектах и об иных природных объектах, расположенных в пределах земельного участка:	данные отсутствуют		
Сведения о том, что земельный участок полностью расположен в границах зоны с особыми условиями использования территории, территории объекта культурного наследия, публичного сервитута:	данные отсутствуют		



ДОКУМЕНТ ПОДПИСАН
ЭЛЕКТРОННОЙ ПОДПИСЬЮ

Сертификат: 00BВ056В7401СВ38D2В3576ACDC8425108

Владелец: ФЕДЕРАЛЬНАЯ СЛУЖБА ГОСУДАРСТВЕННОЙ
РЕГИСТРАЦИИ, КАДАСТРА И КАРТОГРАФИИ
Действителен: с 27.06.2023 по 19.09.2024

полное наименование должности

инициалы, фамилия

Земельный участок			
вид объекта недвижимости			
Лист № 2 раздела 1	Всего листов раздела 1: 4	Всего разделов: 8	Всего листов выписки: 29
22.01.2024г. № КУВИ-001/2024-19968145			
Кадастровый номер:		24:11:0260104:103	
Сведения о том, что земельный участок расположен в границах особой экономической зоны, территории опережающего социально-экономического развития, зоны территориального развития в Российской Федерации, игровой зоны:		данные отсутствуют	
Сведения о том, что земельный участок расположен в границах особо охраняемой природной территории, охотничьих угодий, лесничеств:		данные отсутствуют	
Сведения о результатах проведения государственного земельного надзора:		данные отсутствуют	
Сведения о расположении земельного участка в границах территории, в отношении которой утвержден проект межевания территории:		данные отсутствуют	
Условный номер земельного участка:		данные отсутствуют	
Сведения о принятии акта и (или) заключении договора, предусматривающих предоставление в соответствии с земельным законодательством исполнительным органом государственным органом власти или органом местного самоуправления, находящегося в государственной или муниципальной собственности земельного участка для строительства наемного дома социального использования или наемного дома коммерческого использования:		данные отсутствуют	
Сведения о том, что земельный участок или земельные участки образованы на основании решения об изъятии земельного участка и (или) расположенного на нем объекта недвижимости для государственных или муниципальных нужд:		данные отсутствуют	
Сведения о том, что земельный участок образован из земель или земельного участка, государственная собственность на которые не разграничена:		данные отсутствуют	
Сведения о наличии земельного спора о местоположении границ земельных участков:		данные отсутствуют	
Статус записи об объекте недвижимости:		Сведения об объекте недвижимости имеют статус "актуальные, ранее учтенные"	
Особые отметки:		Сведения об ограничениях права на объект недвижимости, обременениях данного объекта, не зарегистрированных в реестре прав, ограничений прав и обременений недвижимого имущества: вид ограничения (обременения): ограничения прав на земельный участок, предусмотренные статьей 56	



ДОКУМЕНТ ПОДПИСАН
ЭЛЕКТРОННОЙ ПОДПИСЬЮ

Сертификат: 00BV056B7401CB38D2B3576ACDC8425108

Владелец: ФЕДЕРАЛЬНАЯ СЛУЖБА ГОСУДАРСТВЕННОЙ
РЕГИСТРАЦИИ, КАДАСТРА И КАРТОГРАФИИ
Действителен: с 27.06.2023 по 19.09.2024

полное наименование должности

инициалы, фамилия

Земельный участок			
вид объекта недвижимости			
Лист № 3 раздела 1	Всего листов раздела 1: 4	Всего разделов: 8	Всего листов выписки: 29
22.01.2024г. № КУВИ-001/2024-19968145			
Кадастровый номер:		24:11:0260104:103	

Земельного кодекса Российской Федерации; срок действия: с 29.04.2015; реквизиты документа-основания: постановление «О порядке установления охранных зон объектов электросетевого хозяйства и особых условий использования земельных участков, расположенных в границах таких зон» №160 от 24.02.2009г. № 160. вид ограничения (обременения): ограничения прав на земельный участок, предусмотренные статьей 56 Земельного кодекса Российской Федерации; срок действия: с 22.05.2015; реквизиты документа-основания: постановление Правительства Российской Федерации "О порядке установления охранных зон объектов электросетевого хозяйства и особых условий использования земельных участков, расположенных в границах таких зон" от 24.02.2009 № 160 выдан: Правительство РФ. вид ограничения (обременения): ограничения прав на земельный участок, предусмотренные статьей 56 Земельного кодекса Российской Федерации; срок действия: с 28.02.2017; реквизиты документа-основания: приказ "Об установлении границ придорожных полос автомобильных дорог общего пользования регионального и межмуниципального значения Красноярского края" от 30.11.2012 № 3/168 выдан: Министерство транспорта Красноярского края. вид ограничения (обременения): ограничения прав на земельный участок, предусмотренные статьей 56 Земельного кодекса Российской Федерации; срок действия: с 24.11.2020; реквизиты документа-основания: постановление Правительства РФ "О порядке установления охранных зон объектов электросетевого хозяйства и особых условий использования земельных участков, расположенных в границах таких зон" от 24.02.2009 № 160; доверенность от 13.07.2020 № 3999391; свидетельство о государственной регистрации права от 10.06.2008 № 922694; описание местоположения границ от 04.08.2020 № б/н. вид ограничения (обременения): ограничения прав на земельный участок, предусмотренные статьей 56 Земельного кодекса Российской Федерации; срок действия: с 20.02.2021; реквизиты документа-основания: описание местоположения границ от 24.11.2020 № б/н; постановление Правительства РФ "О порядке установления охранных зон объектов электросетевого хозяйства и особых условий использования земельных участков, расположенных в границах таких зон" от 24.02.2009 № 160 выдан: Правительство РФ; свидетельство о государственной регистрации права от 04.07.2008 № 920430 выдан: Управление Федеральной регистрационной службы по Красноярскому краю. вид ограничения (обременения): ограничения прав на земельный участок, предусмотренные статьей 56 Земельного кодекса Российской Федерации; срок действия: с 09.08.2023; реквизиты документа-основания: постановление "О порядке установления охранных зон объектов электросетевого хозяйства и особых условий использования земельных участков, расположенных в границах таких зон" от 24.02.2009 №



ДОКУМЕНТ ПОДПИСАН
ЭЛЕКТРОННОЙ ПОДПИСЬЮ

Сертификат: 00BV056B7401CB38D2B3576ACDC8425108

Владелец: ФЕДЕРАЛЬНАЯ СЛУЖБА ГОСУДАРСТВЕННОЙ
РЕГИСТРАЦИИ, КАДАСТРА И КАРТОГРАФИИ
Действителен: с 27.06.2023 по 19.09.2024

полное наименование должности

инициалы, фамилия

Земельный участок			
вид объекта недвижимости			
Лист № 4 раздела 1	Всего листов раздела 1: 4	Всего разделов: 8	Всего листов выписки: 29
22.01.2024г. № КУВИ-001/2024-19968145			
Кадастровый номер:		24:11:0260104:103	
		160 выдан: Правительство РФ. вид ограничения (обременения): ограничения прав на земельный участок, предусмотренные статьей 56 Земельного кодекса Российской Федерации; срок действия: с 27.12.2023; реквизиты документа-основания: приказ от 08.12.2023 № 200 выдан: Министерство промышленности, энергетики и жилищно-коммунального хозяйства Красноярского края.	
Получатель выписки:		Шмат Алиса Владимировна	

полное наименование должности	 ДОКУМЕНТ ПОДПИСАН ЭЛЕКТРОННОЙ ПОДПИСЬЮ Сертификат: 00BV056B7401CB38D2B3576ACDC8425108 Владелец: ФЕДЕРАЛЬНАЯ СЛУЖБА ГОСУДАРСТВЕННОЙ РЕГИСТРАЦИИ, КАДАСТРА И КАРТОГРАФИИ Действителен: с 27.06.2023 по 19.09.2024	инициалы, фамилия

Выписка из Единого государственного реестра недвижимости об объекте недвижимости
Сведения о зарегистрированных правах

Земельный участок			
вид объекта недвижимости			
Лист № 1 раздела 2		Всего листов раздела 2: 3	Всего разделов: 8
Всего листов выписки: 29			
22.01.2024г. № КУВИ-001/2024-19968145			
Кадастровый номер:		24:11:0260104:103	
1	Правообладатель (правообладатели):	1.1	Закрытое акционерное общество "ЧЕК-СУ.ВК", ИНН: 4214018010
	Сведения о возможности предоставления третьим лицам персональных данных физического лица:	1.1.1	данные отсутствуют
2	Вид, номер, дата и время государственной регистрации права:	2.1	Собственность 24-24-10/019/2010-857 07.10.2010 00:00:00
3	Сведения об осуществлении государственной регистрации сделки, права без необходимого в силу закона согласия третьего лица, органа:	3.1	данные отсутствуют
4	Ограничение прав и обременение объекта недвижимости:		
	4.1 вид:	Ипотека	
	дата государственной регистрации:	22.03.2011 00:00:00	
	номер государственной регистрации:	24-24-10/028/2010-145	
	срок, на который установлены ограничение прав и обременение объекта недвижимости:	Срок действия с 10.08.2010 с 10.08.2010 не определено	
	лицо, в пользу которого установлены ограничение прав и обременение объекта недвижимости:	Государственная корпорация "Банк развития и внешнеэкономической деятельности (Внешэкономбанк)", ИНН: 7750004150	
	сведения о возможности предоставления третьим лицам персональных данных физического лица	данные отсутствуют	
	основание государственной регистрации:	Дополнение № 1к договору залога недвижимого имущества (ипотеки) № 110200/1034-ДИ-2 между Государственной корпорацией "Банк развития и внешнеэкономической деятельности (Внешэкономбанк)" и Закрытым акционерным обществом "ЧЕК-СУ.ВК", выдан 25.11.2010, дата государственной регистрации: 02.12.2010, номер государственной регистрации: 24-24-10/034/2010-877 Дополнение к договору залога недвижимого имущества (ипотеки) № 110200/1034-ДИ-2, № 2, выдан 09.03.2011, дата государственной регистрации: 22.03.2011, номер государственной регистрации: 24-24-10/009/2011-384	

Земельный участок		
вид объекта недвижимости		
Лист № 2 раздела 2	Всего листов раздела 2: 3	Всего разделов: 8
Всего листов выписки: 29		
22.01.2024г. № КУВИ-001/2024-19968145		
Кадастровый номер:		24:11:0260104:103
		Дополнительное соглашение к договору залога недвижимого имущества (ипотеки) №110200/1034-ДИ-2, № 3, выдан 01.09.2011, дата государственной регистрации: 26.10.2011, номер государственной регистрации: 24-24-10/037/2011-121
		Договор залога недвижимого имущества, № 110200/1034-ДИ-2, выдан 30.07.2010, дата государственной регистрации: 10.08.2010, номер государственной регистрации: 24-24-10/028/2010-145
	сведения об осуществлении государственной регистрации сделки, права, ограничения права без необходимого в силу закона согласия третьего лица, органа:	данные отсутствуют
	сведения об управляющем залогом и о договоре управления залогом, если такой договор заключен для управления ипотекой:	данные отсутствуют
	сведения о депозитарии, который осуществляет хранение обездвиженной документарной закладной или электронной закладной:	
	ведения о внесении изменений или дополнений в регистрационную запись об ипотеке:	
5	Договоры участия в долевом строительстве:	не зарегистрировано
6	Заявленные в судебном порядке права требования:	данные отсутствуют
7	Сведения о возможности предоставления третьим лицам персональных данных физического лица	данные отсутствуют
8	Сведения о возражении в отношении зарегистрированного права:	данные отсутствуют
9	Сведения о наличии решения об изъятии объекта недвижимости для государственных и муниципальных нужд:	данные отсутствуют
10	Сведения о невозможности государственной регистрации без личного участия правообладателя или его законного представителя:	данные отсутствуют



ДОКУМЕНТ ПОДПИСАН
ЭЛЕКТРОННОЙ ПОДПИСЬЮ

Сертификат: 00BV056B7401CB38D2B3576ACDC8425108

Владелец: ФЕДЕРАЛЬНАЯ СЛУЖБА ГОСУДАРСТВЕННОЙ
РЕГИСТРАЦИИ, КАДАСТРА И КАРТОГРАФИИ
Действителен: с 27.06.2023 по 19.09.2024

полное наименование должности


инициалы, фамилия

Земельный участок			
вид объекта недвижимости			
Лист № 3 раздела 2	Всего листов раздела 2: 3	Всего разделов: 8	Всего листов выписки: 29
22.01.2024г. № КУВИ-001/2024-19968145			
Кадастровый номер:		24:11:0260104:103	
11	Правопритязания и сведения о наличии поступивших, но не рассмотренных заявлений о проведении государственной регистрации права (перехода, прекращения права), ограничения права или обременения объекта недвижимости, сделки в отношении объекта недвижимости:	отсутствуют	
11	Сведения о невозможности государственной регистрации перехода, прекращения, ограничения права на земельный участок из земель сельскохозяйственного назначения:	данные отсутствуют	

полное наименование должности	 ДОКУМЕНТ ПОДПИСАН ЭЛЕКТРОННОЙ ПОДПИСЬЮ Сертификат: 00BV056B7401CB38D2B3576ACDC8425108 Владелец: ФЕДЕРАЛЬНАЯ СЛУЖБА ГОСУДАРСТВЕННОЙ РЕГИСТРАЦИИ, КАДАСТРА И КАРТОГРАФИИ Действителен: с 27.06.2023 по 19.09.2024	инициалы, фамилия

Выписка из Единого государственного реестра недвижимости об объекте недвижимости
Описание местоположения земельного участка

Земельный участок			
вид объекта недвижимости			
Лист № 1 раздела 3	Всего листов раздела 3: 1	Всего разделов: 8	Всего листов выписки: 29
22.01.2024г. № КУВИ-001/2024-19968145			
Кадастровый номер:		24:11:0260104:103	

План (чертеж, схема) земельного участка			
			
Масштаб 1:10000	Условные обозначения:		

		ДОКУМЕНТ ПОДПИСАН ЭЛЕКТРОННОЙ ПОДПИСЬЮ	
Сертификат: 00BV056B7401CB38D2B3576ACDC8425108			
Владелец: ФЕДЕРАЛЬНАЯ СЛУЖБА ГОСУДАРСТВЕННОЙ РЕГИСТРАЦИИ, КАДАСТРА И КАРТОГРАФИИ			
Действителен: с 27.06.2023 по 19.09.2024			
полное наименование должности		инициалы, фамилия	

Выписка из Единого государственного реестра недвижимости об объекте недвижимости
Описание местоположения земельного участка

Земельный участок			
вид объекта недвижимости			
Лист № 1 раздела 3.1		Всего листов раздела 3.1: 2	Всего разделов: 8
Всего листов выписки: 29			
22.01.2024г. № КУВИ-001/2024-19968145			
Кадастровый номер:		24:11:0260104:103	

Описание местоположения границ земельного участка							
№ п/п	Номер точки		Дирекционный угол	Горизонтальное проложение, м	Описание закрепления на местности	Кадастровые номера смежных участков	Сведения об адресах правообладателей смежных земельных участков
	начальн ая	конечн ая					
1	2	3	4	5	6	7	8
1	1.1.1	1.1.2	179°40.7`	64.34	данные отсутствуют	24:11:0260104:543	данные отсутствуют
2	1.1.2	1.1.3	104°14.7`	267.61	данные отсутствуют	24:11:0260104:543	данные отсутствуют
3	1.1.3	1.1.4	60°38.5`	70.86	данные отсутствуют	24:11:0260104:543	данные отсутствуют
4	1.1.4	1.1.5	312°54.1`	97.12	данные отсутствуют	24:11:0260104:543	данные отсутствуют
5	1.1.5	1.1.6	16°41.9`	52.2	данные отсутствуют	24:11:0260104:543	данные отсутствуют
6	1.1.6	1.1.7	131°26.0`	164.62	данные отсутствуют	24:11:0260104:543	данные отсутствуют
7	1.1.7	1.1.8	146°46.4`	265.72	данные отсутствуют	24:11:0260104:543	данные отсутствуют
8	1.1.8	1.1.9	179°50.8`	208.48	данные отсутствуют	данные отсутствуют	данные отсутствуют
9	1.1.9	1.1.10	265°49.0`	336.06	данные отсутствуют	данные отсутствуют	данные отсутствуют
10	1.1.10	1.1.11	179°36.8`	85.79	данные отсутствуют	данные отсутствуют	данные отсутствуют
11	1.1.11	1.1.12	270°0.0`	200	данные отсутствуют	данные отсутствуют	данные отсутствуют
12	1.1.12	1.1.13	180°5.9`	245.74	данные отсутствуют	данные отсутствуют	данные отсутствуют
13	1.1.13	1.1.14	276°50.2`	256.76	данные отсутствуют	24:11:0260104:623	адрес отсутствует
14	1.1.13	1.1.13			данные отсутствуют	24:11:0260104:666	данные отсутствуют
15	1.1.14	1.1.15	296°7.4`	161	данные отсутствуют	24:11:0260104:623	адрес отсутствует
16	1.1.15	1.1.16	258°50.5`	296.34	данные отсутствуют	24:11:0260104:623	адрес отсутствует
17	1.1.16	1.1.17	355°50.5`	106.18	данные отсутствуют	24:11:0260104:118	23249
18	1.1.17	1.1.18	68°5.9`	322.01	данные отсутствуют	24:11:0260104:143	данные отсутствуют
19	1.1.17	1.1.17			данные отсутствуют	24:11:0260104:545	данные отсутствуют
20	1.1.18	1.1.19	75°10.2`	139.21	данные отсутствуют	24:11:0260104:546, 24:11:0260104:143	данные отсутствуют
21	1.1.19	1.1.20	341°33.9`	63.25	данные отсутствуют	24:11:0260104:546, 24:11:0260104:143	данные отсутствуют

полное наименование должности	 ДОКУМЕНТ ПОДПИСАН ЭЛЕКТРОННОЙ ПОДПИСЬЮ Сертификат: 00BV056B7401CB38D2B3576ACDC8425108 Владелец: ФЕДЕРАЛЬНАЯ СЛУЖБА ГОСУДАРСТВЕННОЙ РЕГИСТРАЦИИ, КАДАСТРА И КАРТОГРАФИИ Действителен: с 27.06.2023 по 19.09.2024	инициалы, фамилия

Земельный участок							
вид объекта недвижимости							
Лист № 2 раздела 3.1			Всего листов раздела 3.1: 2			Всего разделов: 8	Всего листов выписки: 29
22.01.2024г. № КУВИ-001/2024-19968145							
Кадастровый номер:					24:11:0260104:103		
1	2	3	4	5	6	7	8
22	1.1.20	1.1.21	72°51.8`	125.57	данные отсутствуют	24:11:0260104:547, 24:11:0260104:143	данные отсутствуют
23	1.1.21	1.1.22	147°27.0`	55.76	данные отсутствуют	24:11:0260104:547, 24:11:0260104:143	данные отсутствуют
24	1.1.22	1.1.23	54°27.7`	43.01	данные отсутствуют	24:11:0260104:547, 24:11:0260104:143	данные отсутствуют
25	1.1.23	1.1.24	141°20.4`	64.03	данные отсутствуют	24:11:0260104:547, 24:11:0260104:143	данные отсутствуют
26	1.1.24	1.1.25	69°55.7`	276.81	данные отсутствуют	24:11:0260104:547, 24:11:0260104:143	данные отсутствуют
27	1.1.25	1.1.26	331°23.4`	187.95	данные отсутствуют	24:11:0260104:547, 24:11:0260104:143	данные отсутствуют
28	1.1.26	1.1.27	270°24.1`	121.37	данные отсутствуют	24:11:0260104:547, 24:11:0260104:143	данные отсутствуют
29	1.1.27	1.1.28	242°51.8`	99.14	данные отсутствуют	24:11:0260104:547, 24:11:0260104:143	данные отсутствуют
30	1.1.28	1.1.29	269°46.4`	159.9	данные отсутствуют	24:11:0260104:547, 24:11:0260104:143	данные отсутствуют
31	1.1.29	1.1.30	359°58.7`	54.14	данные отсутствуют	24:11:0260104:547, 24:11:0260104:143	данные отсутствуют
32	1.1.30	1.1.31	91°5.8`	59.53	данные отсутствуют	24:11:0260104:547, 24:11:0260104:143	данные отсутствуют
33	1.1.31	1.1.32	0°25.6`	77.8	данные отсутствуют	24:11:0260104:547, 24:11:0260104:143	данные отсутствуют
34	1.1.32	1.1.33	306°43.6`	249.07	данные отсутствуют	24:11:0260104:547, 24:11:0260104:143	данные отсутствуют
35	1.1.33	1.1.34	335°57.8`	54.33	данные отсутствуют	24:11:0260104:547, 24:11:0260104:143	данные отсутствуют
36	1.1.34	1.1.35	62°32.5`	18.07	данные отсутствуют	24:11:0260104:15	данные отсутствуют
37	1.1.35	1.1.36	61°56.1`	59.62	данные отсутствуют	24:11:0260104:15	данные отсутствуют
38	1.1.36	1.1.37	64°44.2`	129.15	данные отсутствуют	24:11:0260104:15	данные отсутствуют
39	1.1.37	1.1.1	111°14.8`	252.55	данные отсутствуют	данные отсутствуют	данные отсутствуют



ДОКУМЕНТ ПОДПИСАН
ЭЛЕКТРОННОЙ ПОДПИСЬЮ

Сертификат: 00BV056B7401CB38D2B3576ACDC8425108

Владелец: ФЕДЕРАЛЬНАЯ СЛУЖБА ГОСУДАРСТВЕННОЙ
РЕГИСТРАЦИИ, КАДАСТРА И КАРТОГРАФИИ
Действителен: с 27.06.2023 по 19.09.2024

полное наименование должности

инициалы, фамилия

Выписка из Единого государственного реестра недвижимости об объекте недвижимости
Описание местоположения земельного участка

Земельный участок			
вид объекта недвижимости			
Лист № 1 раздела 3.2	Всего листов раздела 3.2: 2	Всего разделов: 8	Всего листов выписки: 29
22.01.2024г. № КУВИ-001/2024-19968145			
Кадастровый номер:		24:11:0260104:103	

Сведения о характерных точках границы земельного участка				
Система координат МСК-167 (24)				
Номер точки	Координаты, м		Описание закрепления на местности	Средняя квадратичная погрешность определения координат характерных точек границ земельного участка, м
	X	Y		
1	2	3	4	5
1	654429.34	107399.64	-	0.3
2	654365	107400	-	0.3
3	654299.15	107659.38	-	0.3
4	654333.89	107721.14	-	0.3
5	654400	107650	-	0.3
6	654450	107665	-	0.3
7	654341.06	107788.42	-	0.3
8	654118.78	107934.02	-	0.3
9	653910.3	107934.58	-	0.3
10	653885.79	107599.42	-	0.3
11	653800	107600	-	0.3
12	653800	107400	-	0.3
13	653554.26	107399.58	-	0.3
14	653584.82	107144.65	-	0.3
15	653655.71	107000.1	-	0.3
16	653598.36	106709.36	-	0.3
17	653704.26	106701.66	-	0.3
18	653824.37	107000.43	-	0.3
19	653860	107135	-	0.3
20	653920	107115	-	0.3
21	653957	107235	-	0.3
22	653910	107265	-	0.3

полное наименование должности	<div><div>ДОКУМЕНТ ПОДПИСАН ЭЛЕКТРОННОЙ ПОДПИСЬЮ</div><div>Сертификат: 00BV056B7401CB38D2B3576ACDC8425108 Владелец: ФЕДЕРАЛЬНАЯ СЛУЖБА ГОСУДАРСТВЕННОЙ РЕГИСТРАЦИИ, КАДАСТРА И КАРТОГРАФИИ Действителен: с 27.06.2023 по 19.09.2024</div></div>	инициалы, фамилия

Земельный участок					
вид объекта недвижимости					
Лист № 2 раздела 3.2		Всего листов раздела 3.2: 2		Всего разделов: 8	Всего листов выписки: 29
22.01.2024г. № КУВИ-001/2024-19968145					
Кадастровый номер:			24:11:0260104:103		
1	2	3	4	5	
23	653935	107300	-	0.3	
24	653885	107340	-	0.3	
25	653980	107600	-	0.3	
26	654145	107510	-	0.3	
27	654145.85	107388.63	-	0.3	
28	654100.63	107300.4	-	0.3	
29	654100	107140.5	-	0.3	
30	654154.14	107140.48	-	0.3	
31	654153	107200	-	0.3	
32	654230.8	107200.58	-	0.3	
33	654379.74	107000.95	-	0.3	
34	654429.36	106978.82	-	0.1	
35	654437.69	106994.85	-	0.1	
36	654465.74	107047.46	-	0.1	
37	654520.86	107164.26	-	0.1	
1	654429.34	107399.64	-	0.3	



ДОКУМЕНТ ПОДПИСАН
ЭЛЕКТРОННОЙ ПОДПИСЬЮ

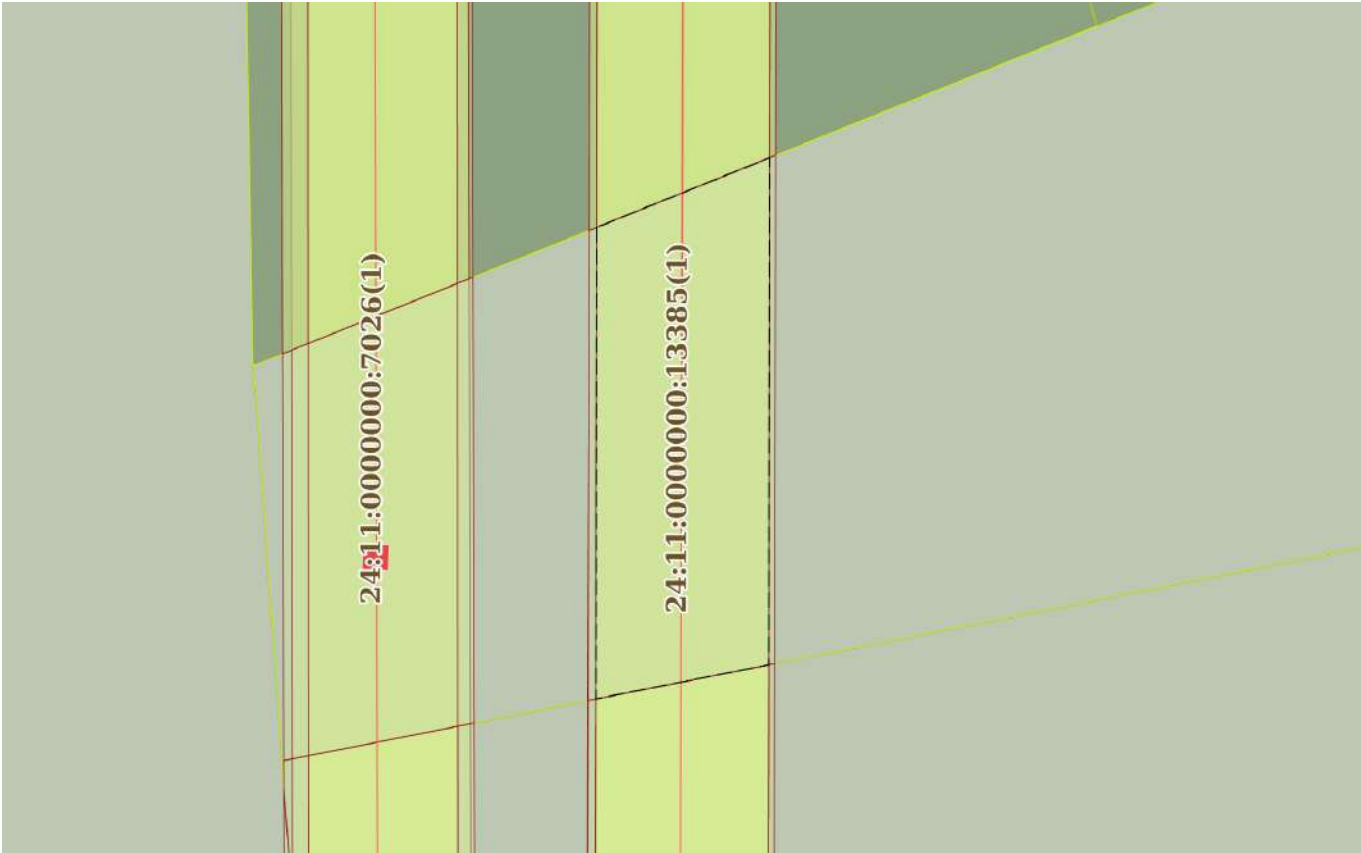
Сертификат: 00BV056B7401CB38D2B3576ACDC8425108

Владелец: ФЕДЕРАЛЬНАЯ СЛУЖБА ГОСУДАРСТВЕННОЙ
РЕГИСТРАЦИИ, КАДАСТРА И КАРТОГРАФИИ
Действителен: с 27.06.2023 по 19.09.2024

полное наименование должности

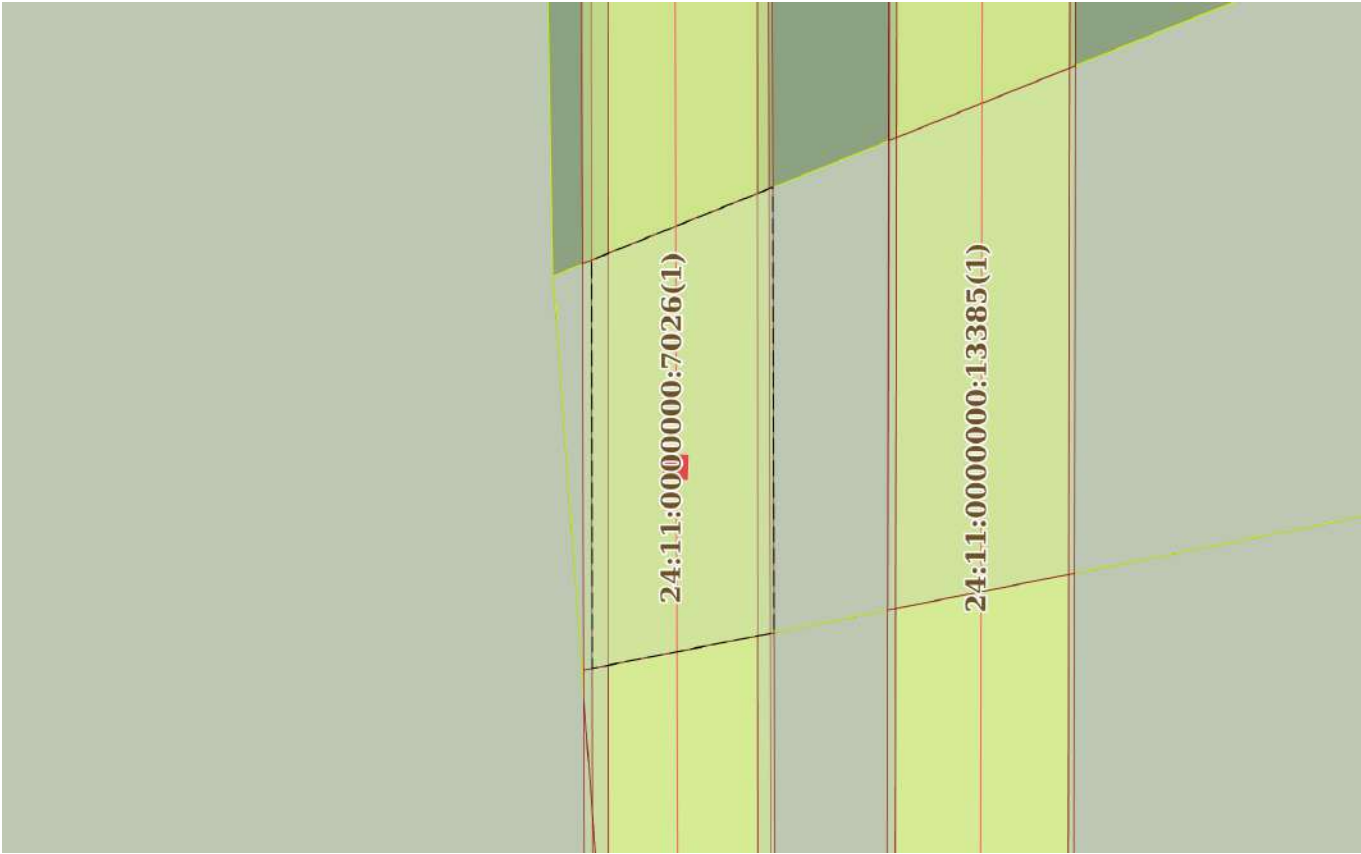
инициалы, фамилия

Выписка из Единого государственного реестра недвижимости об объекте недвижимости
Сведения о частях земельного участка

Земельный участок			
вид объекта недвижимости			
Лист № 1 раздела 4	Всего листов раздела 4: 7	Всего разделов: 8	Всего листов выписки: 29
22.01.2024г. № КУВИ-001/2024-19968145			
Кадастровый номер:		24:11:0260104:103	
План (чертеж, схема) части земельного участка		Учетный номер части: 24:11:0260104:103/1	
			
Масштаб 1:2000		Условные обозначения:	

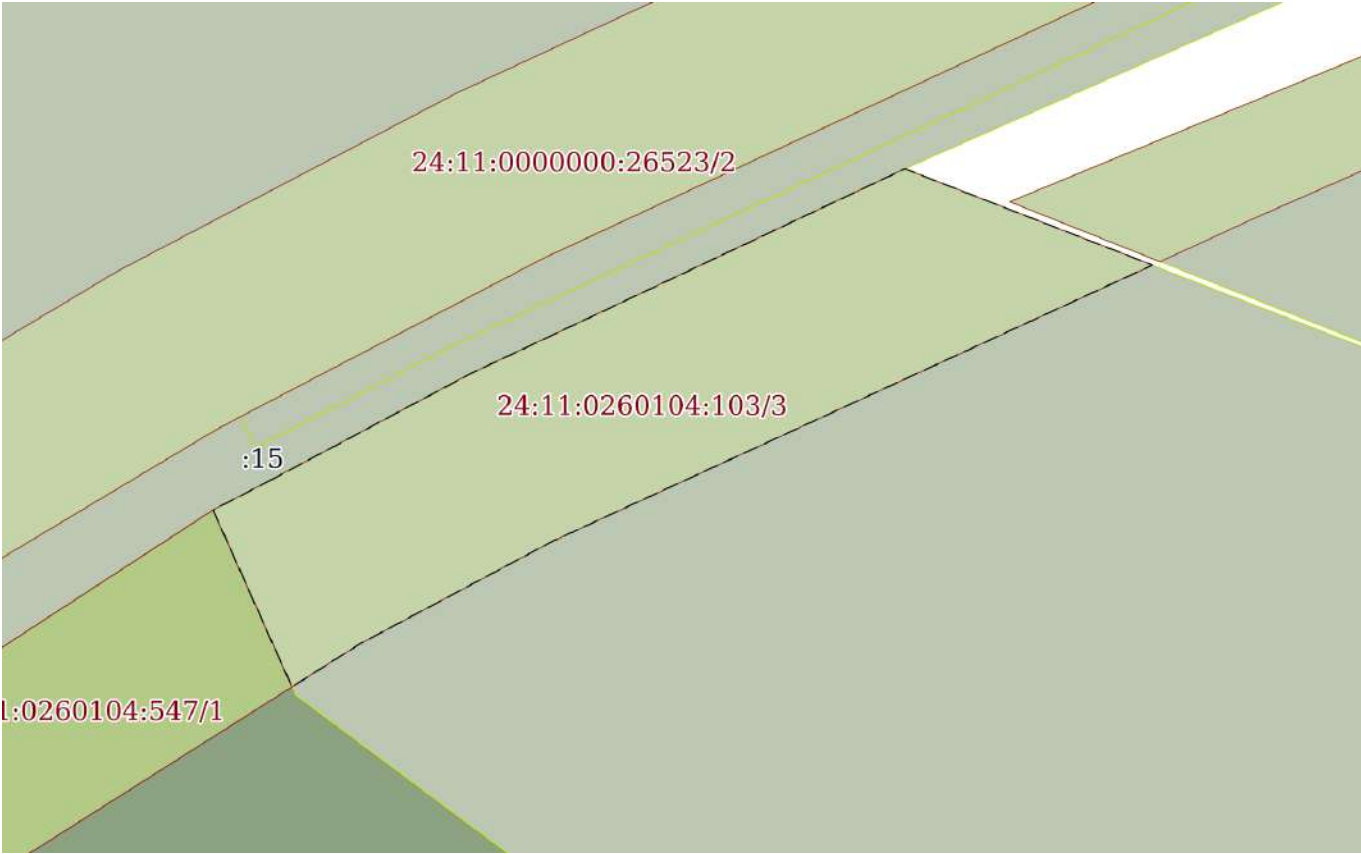
полное наименование должности		ДОКУМЕНТ ПОДПИСАН ЭЛЕКТРОННОЙ ПОДПИСЬЮ	инициалы, фамилия
	Сертификат: 00BV056B7401CB38D2B3576ACDC8425108		
	Владелец: ФЕДЕРАЛЬНАЯ СЛУЖБА ГОСУДАРСТВЕННОЙ РЕГИСТРАЦИИ, КАДАСТРА И КАРТОГРАФИИ Действителен: с 27.06.2023 по 19.09.2024		

Земельный участок			
вид объекта недвижимости			
Лист № 2 раздела 4	Всего листов раздела 4: 7	Всего разделов: 8	Всего листов выписки: 29
22.01.2024г. № КУВИ-001/2024-19968145			
Кадастровый номер:		24:11:0260104:103	

План (чертеж, схема) части земельного участка	Учетный номер части: 24:11:0260104:103/2
	
Масштаб 1:2000	Условные обозначения:

полное наименование должности	<div><p>ДОКУМЕНТ ПОДПИСАН ЭЛЕКТРОННОЙ ПОДПИСЬЮ</p><p>Сертификат: 00BV056B7401CB38D2B3576ACDC8425108</p><p>Владелец: ФЕДЕРАЛЬНАЯ СЛУЖБА ГОСУДАРСТВЕННОЙ РЕГИСТРАЦИИ, КАДАСТРА И КАРТОГРАФИИ</p><p>Действителен: с 27.06.2023 по 19.09.2024</p></div>	инициалы, фамилия

Земельный участок			
вид объекта недвижимости			
Лист № 3 раздела 4	Всего листов раздела 4: 7	Всего разделов: 8	Всего листов выписки: 29
22.01.2024г. № КУВИ-001/2024-19968145			
Кадастровый номер:		24:11:0260104:103	

План (чертеж, схема) части земельного участка		Учетный номер части: 24:11:0260104:103/3	
			
Масштаб 1:2000	Условные обозначения:		

полное наименование должности	<div><p>ДОКУМЕНТ ПОДПИСАН ЭЛЕКТРОННОЙ ПОДПИСЬЮ</p><p>Сертификат: 00BV056B7401CB38D2B3576ACDC8425108</p><p>Владелец: ФЕДЕРАЛЬНАЯ СЛУЖБА ГОСУДАРСТВЕННОЙ РЕГИСТРАЦИИ, КАДАСТРА И КАРТОГРАФИИ</p><p>Действителен: с 27.06.2023 по 19.09.2024</p></div>	инициалы, фамилия

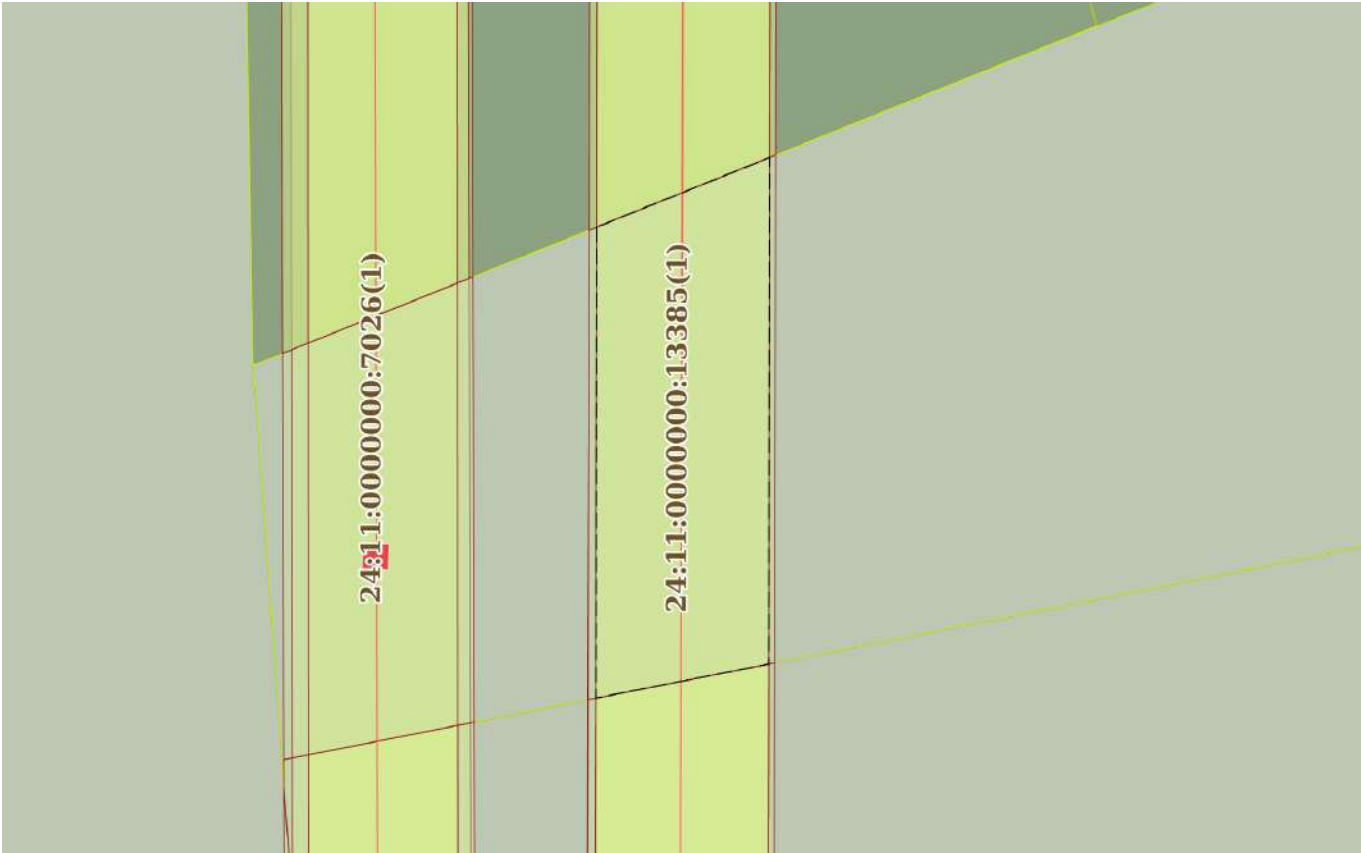
Земельный участок			
вид объекта недвижимости			
Лист № 4 раздела 4	Всего листов раздела 4: 7	Всего разделов: 8	Всего листов выписки: 29
22.01.2024г. № КУВИ-001/2024-19968145			
Кадастровый номер:		24:11:0260104:103	

План (чертеж, схема) части земельного участка	Учетный номер части: 24:11:0260104:103/4
	
Масштаб 1:2000	Условные обозначения:

полное наименование должности	<div><p>ДОКУМЕНТ ПОДПИСАН ЭЛЕКТРОННОЙ ПОДПИСЬЮ</p><p>Сертификат: 00BV056B7401CB38D2B3576ACDC8425108 Владелец: ФЕДЕРАЛЬНАЯ СЛУЖБА ГОСУДАРСТВЕННОЙ РЕГИСТРАЦИИ, КАДАСТРА И КАРТОГРАФИИ Действителен: с 27.06.2023 по 19.09.2024</p></div>	инициалы, фамилия

Земельный участок			
вид объекта недвижимости			
Лист № 5 раздела 4	Всего листов раздела 4: 7	Всего разделов: 8	Всего листов выписки: 29
22.01.2024г. № КУВИ-001/2024-19968145			
Кадастровый номер:		24:11:0260104:103	

План (чертеж, схема) части земельного участка	Учетный номер части: 24:11:0260104:103/5
---	--

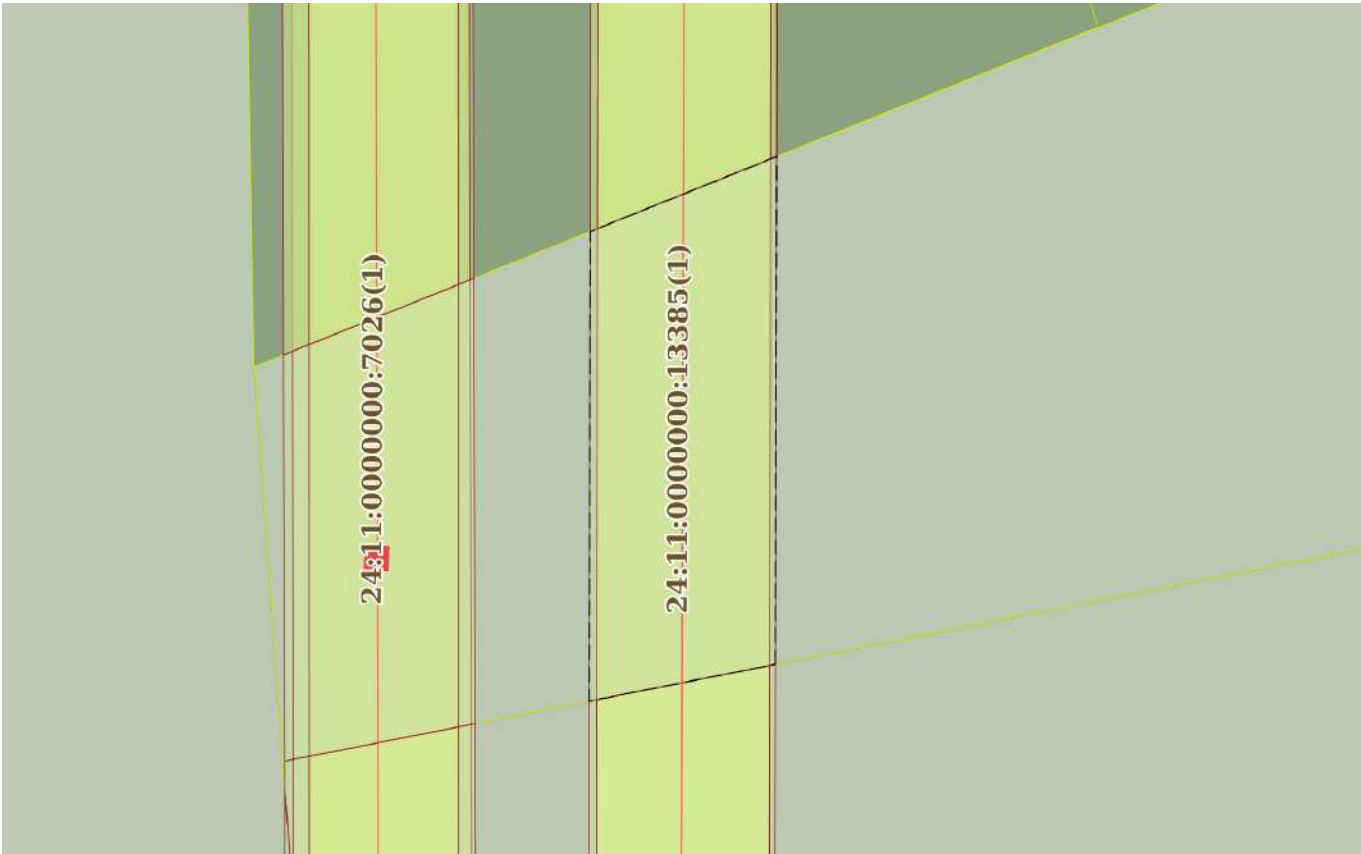


Масштаб 1:2000	Условные обозначения:	
----------------	-----------------------	--

полное наименование должности	<div><p>ДОКУМЕНТ ПОДПИСАН ЭЛЕКТРОННОЙ ПОДПИСЬЮ</p><p>Сертификат: 00BV056B7401CB38D2B3576ACDC8425108</p><p>Владелец: ФЕДЕРАЛЬНАЯ СЛУЖБА ГОСУДАРСТВЕННОЙ РЕГИСТРАЦИИ, КАДАСТРА И КАРТОГРАФИИ</p><p>Действителен: с 27.06.2023 по 19.09.2024</p></div>	инициалы, фамилия

Земельный участок			
вид объекта недвижимости			
Лист № 6 раздела 4	Всего листов раздела 4: 7	Всего разделов: 8	Всего листов выписки: 29
22.01.2024г. № КУВИ-001/2024-19968145			
Кадастровый номер:		24:11:0260104:103	

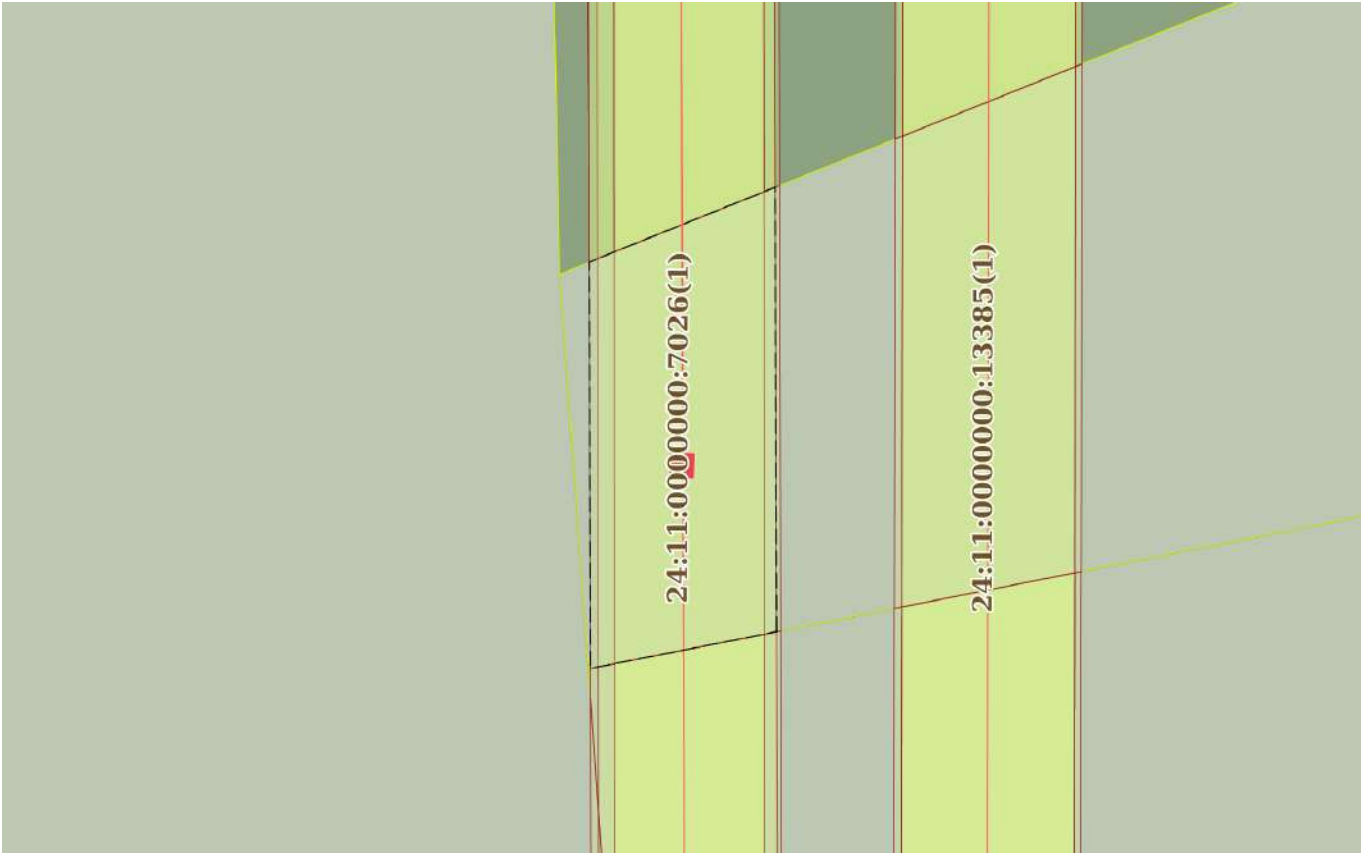
План (чертеж, схема) части земельного участка	Учетный номер части: 24:11:0260104:103/6
---	--



Масштаб 1:2000	Условные обозначения:	
----------------	-----------------------	--

полное наименование должности	<div><p>ДОКУМЕНТ ПОДПИСАН ЭЛЕКТРОННОЙ ПОДПИСЬЮ</p><p>Сертификат: 00BV056B7401CB38D2B3576ACDC8425108</p><p>Владелец: ФЕДЕРАЛЬНАЯ СЛУЖБА ГОСУДАРСТВЕННОЙ РЕГИСТРАЦИИ, КАДАСТРА И КАРТОГРАФИИ</p><p>Действителен: с 27.06.2023 по 19.09.2024</p></div>	инициалы, фамилия

Земельный участок			
вид объекта недвижимости			
Лист № 7 раздела 4	Всего листов раздела 4: 7	Всего разделов: 8	Всего листов выписки: 29
22.01.2024г. № КУВИ-001/2024-19968145			
Кадастровый номер:		24:11:0260104:103	

План (чертеж, схема) части земельного участка	Учетный номер части: 24:11:0260104:103/7
	
Масштаб 1:2000	Условные обозначения:

полное наименование должности	 ДОКУМЕНТ ПОДПИСАН ЭЛЕКТРОННОЙ ПОДПИСЬЮ Сертификат: 00BV056B7401CB38D2B3576ACDC8425108 Владелец: ФЕДЕРАЛЬНАЯ СЛУЖБА ГОСУДАРСТВЕННОЙ РЕГИСТРАЦИИ, КАДАСТРА И КАРТОГРАФИИ Действителен: с 27.06.2023 по 19.09.2024	инициалы, фамилия

Выписка из Единого государственного реестра недвижимости об объекте недвижимости
Сведения о частях земельного участка

Земельный участок			
вид объекта недвижимости			
Лист № 1 раздела 4.1	Всего листов раздела 4.1: 3	Всего разделов: 8	Всего листов выписки: 29
22.01.2024г. № КУВИ-001/2024-19968145			
Кадастровый номер:		24:11:0260104:103	
Учетный номер части	Площадь, м2	Содержание ограничения в использовании или ограничения права на объект недвижимости или обременения объекта недвижимости	
1	2	3	
24:11:0260104:103/1	6069	вид ограничения (обременения): ограничения прав на земельный участок, предусмотренные статьей 56 Земельного кодекса Российской Федерации; Срок действия: не установлен; реквизиты документа-основания: постановление «О порядке установления охранных зон объектов электросетевого хозяйства и особых условий использования земельных участков, расположенных в границах таких зон» №160 от 24.02.2009г. № 160; Содержание ограничения (обременения): Ограничения в использовании прописаны в части 3 Постановления Правительства РФ от 24 февраля 2009 г. N 160 "О порядке установления охранных зон объектов электросетевого хозяйства и особых условий использования земельных участков, расположенных в границах таких зон"; Реестровый номер границы: 24.11.2.49	
24:11:0260104:103/2	5580	вид ограничения (обременения): ограничения прав на земельный участок, предусмотренные статьей 56 Земельного кодекса Российской Федерации; Срок действия: не установлен; реквизиты документа-основания: постановление Правительства Российской Федерации "О порядке установления охранных зон объектов электросетевого хозяйства и особых условий использования земельных участков, расположенных в границах таких зон" от 24.02.2009 № 160 выдан: Правительство РФ; Содержание ограничения (обременения): Ограничения прав, установленные Правилами установления охранных зон объектов электросетевого хозяйства и особых условий использования земельных участков, расположенных в границах таких зон, утвержденными Постановлением Правительства Российской Федерации от 24.02.2009 г. №160; Реестровый номер границы: 24.00.2.108	
24:11:0260104:103/3	11721	вид ограничения (обременения): ограничения прав на земельный участок, предусмотренные статьей 56 Земельного кодекса Российской Федерации; Срок действия: не установлен; реквизиты документа-основания: приказ "Об установлении границ придорожных полос автомобильных дорог общего пользования регионального и межмуниципального значения Красноярского края" от 30.11.2012 № 3/168 выдан: Министерство транспорта Красноярского края; Содержание ограничения (обременения): Режим использования установлен Федеральным законом № 257-ФЗ от 08.11.2007 "Об автомобильных дорогах и о дорожной деятельности в Российской Федерации"; Реестровый номер границы: 24.11.2.99	
24:11:0260104:103/4	4588	вид ограничения (обременения): ограничения прав на земельный участок, предусмотренные статьей 56 Земельного кодекса Российской Федерации; Срок действия: не установлен; реквизиты документа-основания: постановление Правительства РФ "О порядке установления охранных зон объектов электросетевого хозяйства и особых условий использования земельных	

Земельный участок			
вид объекта недвижимости			
Лист № 2 раздела 4.1	Всего листов раздела 4.1: 3	Всего разделов: 8	Всего листов выписки: 29
22.01.2024г. № КУВИ-001/2024-19968145			
Кадастровый номер:		24:11:0260104:103	
		участков, расположенных в границах таких зон" от 24.02.2009 № 160; доверенность от 13.07.2020 № 3999391; свидетельство о государственной регистрации права от 10.06.2008 № 922694; описание местоположения границ от 04.08.2020 № б/н; Содержание ограничения (обременения): Ограничения использования объектов недвижимости в границах охранной зоны линии электропередач установлены в соответствии с п.8-15 «Правил установления охранных зон объектов электросетевого хозяйства и особых условий использования земельных участков, расположенных в границах таких зон», утвержденных Постановлением Правительства РФ № 160 от 24.02.2009 г. (в ред. от 26.08.2013г.) «О порядке установления охранных зон объектов электросетевого хозяйства и особых условий использования земельных участков, расположенных в границах таких зон»; Реестровый номер границы: 24:00-6.18391; Вид объекта реестра границ: Зона с особыми условиями использования территории; Вид зоны по документу: Зона с особыми условиями использования территории (охранная зона) ВЛ 110 кВ С-235,С-236 ПС "КИСК" - ПС "КЗТЭ" на территории Емельяновского района и г. Красноярска Красноярского края; Тип зоны: Охранная зона инженерных коммуникаций; Номер: 24:00-6.18391	
24:11:0260104:103/5	6069	вид ограничения (обременения): ограничения прав на земельный участок, предусмотренные статьей 56 Земельного кодекса Российской Федерации; Срок действия: не установлен; реквизиты документа-основания: описание местоположения границ от 24.11.2020 № б/н; постановление Правительства РФ "О порядке установления охранных зон объектов электросетевого хозяйства и особых условий использования земельных участков, расположенных в границах таких зон" от 24.02.2009 № 160 выдан: Правительство РФ; свидетельство о государственной регистрации права от 04.07.2008 № 920430 выдан: Управление Федеральной регистрационной службы по Красноярскому краю; Содержание ограничения (обременения): Ограничения использования объектов недвижимости в границах охранной зоны линии электропередач установлены в соответствии с п.8-15 «Правил установления охранных зон объектов электросетевого хозяйства и особых условий использования земельных участков, расположенных в границах таких зон», утвержденных Постановлением Правительства РФ № 160 от 24.02.2009 г. (в ред. от 26.08.2013г.) «О порядке установления охранных зон объектов электросетевого хозяйства и особых условий использования земельных участков, расположенных в границах таких зон»; Реестровый номер границы: 24:00-6.18280; Вид объекта реестра границ: Зона с особыми условиями использования территории; Вид зоны по документу: Охранная зона Воздушная ЛЭП напряжением 110 Кв С-215/С-216, "Центр-Емельяново" с отпайкой на ПС "Солонцы"; Тип зоны: Охранная зона инженерных коммуникаций; Номер: 24:00-6.18280	
24:11:0260104:103/6	6551	вид ограничения (обременения): ограничения прав на земельный участок, предусмотренные статьей 56 Земельного кодекса Российской Федерации; Срок действия: не установлен; реквизиты документа-основания: постановление "О порядке установления охранных зон объектов электросетевого хозяйства и особых условий использования земельных участков, расположенных в границах таких зон" от 24.02.2009 № 160 выдан: Правительство РФ; Содержание ограничения (обременения): Ограничения использования объектов недвижимости в границах охранной зоны линии электропередач установлены в	



ДОКУМЕНТ ПОДПИСАН
ЭЛЕКТРОННОЙ ПОДПИСЬЮ

Сертификат: 00B056B7401CB38D2B3576ACDC8425108

Владелец: ФЕДЕРАЛЬНАЯ СЛУЖБА ГОСУДАРСТВЕННОЙ
РЕГИСТРАЦИИ, КАДАСТРА И КАРТОГРАФИИ
Действителен: с 27.06.2023 по 19.09.2024

полное наименование должности

инициалы, фамилия

Земельный участок			
вид объекта недвижимости			
Лист № 3 раздела 4.1	Всего листов раздела 4.1: 3	Всего разделов: 8	Всего листов выписки: 29
22.01.2024г. № КУВИ-001/2024-19968145			
Кадастровый номер:		24:11:0260104:103	
		соответствии с п.п. 8-15 «Правил установления охранных зон объектов электросетевого хозяйства и особых условий использования земельных участков, расположенных в границах таких зон», утвержденных Постановлением Правительства РФ № 160 от 24.02.2009 г. «О порядке установления охранных зон объектов электросетевого хозяйства и особых условий использования земельных участков, расположенных в границах таких зон»; Реестровый номер границы: 24:00-6.18281; Вид объекта реестра границ: Зона с особыми условиями использования территории; Вид зоны по документу: Зона охраны искусственных объектов; Тип зоны: Охранная зона инженерных коммуникаций; Номер: 1	
24:11:0260104:103/7	5704	вид ограничения (обременения): ограничения прав на земельный участок, предусмотренные статьей 56 Земельного кодекса Российской Федерации; Срок действия: не установлен; реквизиты документа-основания: приказ от 08.12.2023 № 200 выдан: Министерство промышленности, энергетики и жилищно-коммунального хозяйства Красноярского края; Содержание ограничения (обременения): Публичный сервитут сроком 49 лет для эксплуатации объекта энергетики регионального значения Воздушные ЛЭП напряжением 110 кВ, С-235, С-236 с кадастровым номером 24:11:0000000:7026. Публичный сервитут устанавливается на земельные участки с кадастровыми номерами 24:11:0000000:54; 24:11:0000000:111; 24:11:0000000:123; 24:11:0000000:150; 24:11:0000000:153; 24:11:0000000:246; 24:11:0260104:103; 24:11:0260104:116; 24:11:0260104:117; 24:11:0260104:118; 24:11:0260104:143; 24:11:0260104:209; 24:11:0260104:255; 24:11:0260104:54; 24:11:0260104:545; 24:11:0260104:565; 24:11:0260104:623; 24:11:0260104:624; 24:11:0090103:4100; 24:11:0290205:61; 24:11:0330201:106; 24:11:0330201:110; 24:11:0330201:119; 24:11:0330201:1191; 24:11:0330201:120; 24:11:0330201:122; 24:11:0330201:153; 24:11:0330201:155; 24:11:0330201:157; 24:11:0330201:158; 24:11:0330201:159; 24:11:0330201:160; 24:11:0330201:161; 24:11:0330201:163; 24:11:0330201:164; 24:11:0330201:215; 24:11:0330201:290; 24:11:0330201:442; 24:11:0330201:519; 24:11:0330201:520; 24:11:0330201:526; 24:11:0330201:90; 24:11:0330201:91; 24:11:0330201:97; 24:11:0330201:98; 24:50:0400404:37; 24:50:0400404:94; 24:11:0000000:13121; 24:11:0000000:16575; 24:11:0000000:26996; 24:11:0000000:27252; 24:11:0000000:306; 24:11:0000000:27459; 24:50:0400404:350; 24:11:0290205:266; 24:11:0330201:1225; 24:11:0290205:273 и на земли г. Красноярска и Емельяновского района Красноярского края.; Реестровый номер границы: 24:00-6.19033; Вид объекта реестра границ: Зона с особыми условиями использования территории; Вид зоны по документу: Публичный сервитут сроком 49 лет для эксплуатации объекта энергетики регионального значения Воздушные ЛЭП напряжением 110 кВ, С-235, С-236 с кадастровым номером 24:11:0000000:7026.; Тип зоны: Зона публичного сервитута	

полное наименование должности	 ДОКУМЕНТ ПОДПИСАН ЭЛЕКТРОННОЙ ПОДПИСЬЮ Сертификат: 00B056B7401CB38D2B3576ACDC8425108 Владелец: ФЕДЕРАЛЬНАЯ СЛУЖБА ГОСУДАРСТВЕННОЙ РЕГИСТРАЦИИ, КАДАСТРА И КАРТОГРАФИИ Действителен: с 27.06.2023 по 19.09.2024	инициалы, фамилия

Выписка из Единого государственного реестра недвижимости об объекте недвижимости
Сведения о частях земельного участка

Земельный участок			
вид объекта недвижимости			
Лист № 1 раздела 4.2	Всего листов раздела 4.2: 7	Всего разделов: 8	Всего листов выписки: 29
22.01.2024г. № КУВИ-001/2024-19968145			
Кадастровый номер:		24:11:0260104:103	

Сведения о характерных точках границы части (частей) земельного участка				
Учетный номер части: 24:11:0260104:103/1				
Система координат СК кадастрового округа, зона 4				
Номер точки	Координаты, м		Описание закрепления на местности	Средняя квадратичная погрешность определения координат характерных точек границ земельного участка, м
	X	Y		
1	2	3	4	5
1	653741.27	106793.72	-	-
2	653614.96	106793.5	-	-
3	653624.09	106839.82	-	-
4	653759.9	106840.06	-	-
1	653741.27	106793.72	-	-

		 ДОКУМЕНТ ПОДПИСАН ЭЛЕКТРОННОЙ ПОДПИСЬЮ Сертификат: 00BV056B7401CB38D2B3576ACDC8425108 Владелец: ФЕДЕРАЛЬНАЯ СЛУЖБА ГОСУДАРСТВЕННОЙ РЕГИСТРАЦИИ, КАДАСТРА И КАРТОГРАФИИ Действителен: с 27.06.2023 по 19.09.2024	
полное наименование должности		инициалы, фамилия	

Земельный участок				
вид объекта недвижимости				
Лист № 2 раздела 4.2		Всего листов раздела 4.2: 7		Всего разделов: 8
Всего листов выписки: 29				
22.01.2024г. № КУВИ-001/2024-19968145				
Кадастровый номер:			24:11:0260104:103	
Сведения о характерных точках границы части (частей) земельного участка				
Учетный номер части: 24:11:0260104:103/2				
Система координат СК кадастрового округа, зона 4				
Номер точки	Координаты, м		Описание закрепления на местности	Средняя квадратичная погрешность определения координат характерных точек границ земельного участка, м
	X	Y		
1	2	3	4	5
1	653727.93	106760.55	-	-
2	653708.38	106711.91	-	-
3	653598.9	106712.09	-	-
4	653608.52	106760.89	-	-
1	653727.93	106760.55	-	-

полное наименование должности	<div><div>ДОКУМЕНТ ПОДПИСАН ЭЛЕКТРОННОЙ ПОДПИСЬЮ</div><div>Сертификат: 00BV056B7401CB38D2B3576ACDC8425108</div><div>Владелец: ФЕДЕРАЛЬНАЯ СЛУЖБА ГОСУДАРСТВЕННОЙ РЕГИСТРАЦИИ, КАДАСТРА И КАРТОГРАФИИ</div><div>Действителен: с 27.06.2023 по 19.09.2024</div></div>	инициалы, фамилия

Земельный участок				
вид объекта недвижимости				
Лист № 3 раздела 4.2		Всего листов раздела 4.2: 7		Всего разделов: 8
Всего листов выписки: 29				
22.01.2024г. № КУВИ-001/2024-19968145				
Кадастровый номер:		24:11:0260104:103		
Сведения о характерных точках границы части (частей) земельного участка				
Учетный номер части: 24:11:0260104:103/3				
Система координат СК кадастрового округа, зона 4				
Номер точки	Координаты, м		Описание закрепления на местности	Средняя квадратичная погрешность определения координат характерных точек границ земельного участка, м
	X	Y		
1	2	3	4	5
1	654437.69	106994.85	-	0.1
2	654429.36	106978.82	-	0.1
3	654381.95	106999.96	-	-
4	654393.33	107017.91	-	0.1
5	654421.04	107069.91	-	0.1
6	654495.05	107230.64	-	-
7	654520.86	107164.26	-	0.1
8	654465.74	107047.46	-	0.1
1	654437.69	106994.85	-	0.1

полное наименование должности	 ДОКУМЕНТ ПОДПИСАН ЭЛЕКТРОННОЙ ПОДПИСЬЮ Сертификат: 00BV056B7401CB38D2B3576ACDC8425108 Владелец: ФЕДЕРАЛЬНАЯ СЛУЖБА ГОСУДАРСТВЕННОЙ РЕГИСТРАЦИИ, КАДАСТРА И КАРТОГРАФИИ Действителен: с 27.06.2023 по 19.09.2024	инициалы, фамилия

Земельный участок				
вид объекта недвижимости				
Лист № 4 раздела 4.2		Всего листов раздела 4.2: 7		Всего разделов: 8
Всего листов выписки: 29				
22.01.2024г. № КУВИ-001/2024-19968145				
Кадастровый номер:			24:11:0260104:103	
Сведения о характерных точках границы части (частей) земельного участка				
Учетный номер части: 24:11:0260104:103/4				
Система координат				
Номер точки	Координаты, м		Описание закрепления на местности	Средняя квадратичная погрешность определения координат характерных точек границ земельного участка, м
	X	Y		
1	2	3	4	5
1	653607.66	106756.48	-	-
2	653599.75	106716.42	-	-
3	653710.17	106716.36	-	-
4	653726.28	106756.42	-	-
1	653607.66	106756.48	-	-

полное наименование должности	<div><div>ДОКУМЕНТ ПОДПИСАН ЭЛЕКТРОННОЙ ПОДПИСЬЮ</div><div>Сертификат: 00BV056B7401CB38D2B3576ACDC8425108 Владелец: ФЕДЕРАЛЬНАЯ СЛУЖБА ГОСУДАРСТВЕННОЙ РЕГИСТРАЦИИ, КАДАСТРА И КАРТОГРАФИИ Действителен: с 27.06.2023 по 19.09.2024</div></div>	инициалы, фамилия

Земельный участок				
вид объекта недвижимости				
Лист № 5 раздела 4.2		Всего листов раздела 4.2: 7		Всего разделов: 8
Всего листов выписки: 29				
22.01.2024г. № КУВИ-001/2024-19968145				
Кадастровый номер:			24:11:0260104:103	
Сведения о характерных точках границы части (частей) земельного участка				
Учетный номер части: 24:11:0260104:103/5				
Система координат				
Номер точки	Координаты, м		Описание закрепления на местности	Средняя квадратичная погрешность определения координат характерных точек границ земельного участка, м
	X	Y		
1	2	3	4	5
1	653741.27	106793.72	-	-
2	653759.9	106840.06	-	-
3	653624.09	106839.82	-	-
4	653614.96	106793.5	-	-
1	653741.27	106793.72	-	-

полное наименование должности	<div><div>ДОКУМЕНТ ПОДПИСАН ЭЛЕКТРОННОЙ ПОДПИСЬЮ</div><div>Сертификат: 00BV056B7401CB38D2B3576ACDC8425108</div><div>Владелец: ФЕДЕРАЛЬНАЯ СЛУЖБА ГОСУДАРСТВЕННОЙ РЕГИСТРАЦИИ, КАДАСТРА И КАРТОГРАФИИ</div><div>Действителен: с 27.06.2023 по 19.09.2024</div></div>	инициалы, фамилия

Земельный участок							
вид объекта недвижимости							
Лист № 6 раздела 4.2		Всего листов раздела 4.2: 7		Всего разделов: 8		Всего листов выписки: 29	
22.01.2024г. № КУВИ-001/2024-19968145							
Кадастровый номер:				24:11:0260104:103			
Сведения о характерных точках границы части (частей) земельного участка							
Учетный номер части: 24:11:0260104:103/6							
Система координат							
Номер точки	Координаты, м		Описание закрепления на местности	Средняя квадратичная погрешность определения координат характерных точек границ земельного участка, м			
	X	Y					
1	2	3	4	5			
1	653624.4	106841.39	-	-			
2	653614.54	106791.37	-	-			
3	653740.44	106791.66	-	-			
4	653760.56	106841.7	-	-			
5	653624.4	106841.39	-	-			

полное наименование должности	<div><div>ДОКУМЕНТ ПОДПИСАН ЭЛЕКТРОННОЙ ПОДПИСЬЮ</div><div>Сертификат: 00BV056B7401CB38D2B3576ACDC8425108 Владелец: ФЕДЕРАЛЬНАЯ СЛУЖБА ГОСУДАРСТВЕННОЙ РЕГИСТРАЦИИ, КАДАСТРА И КАРТОГРАФИИ Действителен: с 27.06.2023 по 19.09.2024</div></div>	инициалы, фамилия

Земельный участок					
вид объекта недвижимости					
Лист № 7 раздела 4.2		Всего листов раздела 4.2: 7		Всего разделов: 8	Всего листов выписки: 29
22.01.2024г. № КУВИ-001/2024-19968145					
Кадастровый номер:			24:11:0260104:103		
Сведения о характерных точках границы части (частей) земельного участка					
Учетный номер части: 24:11:0260104:103/7					
Система координат					
Номер точки	Координаты, м		Описание закрепления на местности	Средняя квадратичная погрешность определения координат характерных точек границ земельного участка, м	
	X	Y			
1	2	3	4	5	
1	653608.32	106759.85	-	-	
2	653598.46	106709.89	-	-	
3	653652.74	106709.71	-	-	
4	653707.43	106709.55	-	-	
5	653727.51	106759.5	-	-	
6	653652.89	106759.71	-	-	
7	653608.32	106759.85	-	-	

полное наименование должности	<div><div>ДОКУМЕНТ ПОДПИСАН ЭЛЕКТРОННОЙ ПОДПИСЬЮ</div><div>Сертификат: 00BV056B7401CB38D2B3576ACDC8425108 Владелец: ФЕДЕРАЛЬНАЯ СЛУЖБА ГОСУДАРСТВЕННОЙ РЕГИСТРАЦИИ, КАДАСТРА И КАРТОГРАФИИ Действителен: с 27.06.2023 по 19.09.2024</div></div>	инициалы, фамилия