

Управление Федеральной службы государственной регистрации, кадастра и картографии по Московской области
полное наименование органа регистрации прав

Выписка из Единого государственного реестра недвижимости об основных характеристиках и зарегистрированных правах на объект недвижимости

Сведения об основных характеристиках объекта недвижимости

В Единый государственный реестр недвижимости внесены следующие сведения:

Раздел 1 Лист 1

Земельный участок		Вид объекта недвижимости	
Лист № 1 раздела 1	Всего листов раздела 1: 1	Всего разделов: 3	Всего листов выписки: 4
19.01.2024г.			
Кадастровый номер:	50:08:0090220:959		
Номер кадастрового квартала:	50:08:0090220		
Дата присвоения кадастрового номера:	07.05.2014		
Ранее присвоенный государственный учетный номер:	данные отсутствуют		
Местоположение:	Местоположение установлено относительно ориентира, расположенного за пределами участка. Ориентир жилой дом. Участок находится примерно в 785 м, по направлению на северо-восток от ориентира. Почтовый адрес ориентира: Московская область, Истринский район, Ядроминское с/пос., д. Троица, д. 5.		
Площадь, м2:	800 +/- 10		
Кадастровая стоимость, руб:	972944		
Кадастровые номера расположенных в пределах земельного участка объектов недвижимости:	данные отсутствуют		
Категория земель:	Земли сельскохозяйственного назначения		
Виды разрешенного использования:	для дачного строительства		
Статус записи об объекте недвижимости:	Сведения об объекте недвижимости имеют статус "актуальные"		
Особые отметки:	данные отсутствуют		
Получатель выписки:	Близнецов Василий Дмитриевич (представитель правообладателя), Правообладатель: от имени заявителя Акционерный коммерческий банк "Национальный Корпоративный Банк" (акционерное общество), 7744002821		

ПОЛНОЕ НАИМЕНОВАНИЕ ДОЛЖНОСТИ




ДОКУМЕНТ ПОДПИСАН
ЭЛЕКТРОННОЙ ПОДПИСЬЮ

ВЕДУЩИЙ ТЕХНОЛОГ

КАМАЕВА О. В.

инициала, фамилия

Сертификат: 00B8056B7401C838D2B376AC8DC8E425108
Выдатель: ФЕДЕРАЛЬНАЯ СЛУЖБА ГОСУДАРСТВЕННОЙ РЕГИСТРАЦИИ, КАДАСТРА И КАРТОГРАФИИ
Действителен с 27.06.2023 по 19.09.2024



03/10/25

Выписка из Единого государственного реестра недвижимости об основных характеристиках и зарегистрированных правах на объект недвижимости
 Сведения о зарегистрированных правах

Земельный участок			
Вид объекта недвижимости			
Лист № 1 раздела 2	Всего листов раздела 2: 2	Всего разделов: 3	Всего листов выписки: 4
19.01.2024г.			
Кадастровый номер:		50:08:0090220:959	

1	Правообладатель (правообладатели):	1.1	Акционерный коммерческий банк "Национальный Корпоративный Банк" (акционерное общество), ИНН: 7744002821, ОГРН: 1027744002989
	Сведения о возможности предоставления третьим лицам персональных данных физического лица:	1.1.1	данные отсутствуют
2	Вид, номер, дата и время государственной регистрации права:	2.1	Собственность 50:08:0090220:959-50/415/2024-11 19.01.2024 23:16:51
3	Документы-основания	3.1	Решение суда, № 2-5419/17, выдан 06.12.2017, Никулинский районный суд г. Москвы Постановление о гос. регистрации недвижимого имущества за заявителем, № 6/н, выдан 15.02.2023
4	Сведения об осуществлении государственной регистрации сделки, права, ограничения права без необходимого в силу закона согласия третьего лица, органа:	4.1	Апелляционное определение, № 33-29763/2018, выдан 10.07.2018, Московский городской суд данные отсутствуют
5	Ограничение прав и обременение объекта недвижимости: не зарегистрировано		

Полное наименование должности

ДОКУМЕНТ ПОДПИСАН
 ЭЛЕКТРОННОЙ ПОДПИСЬЮ

Сертификат: 00B8056B7401CE38D2B376ACDCE8425108


Выдатель: ФЕДЕРАЛЬНАЯ СЛУЖБА ГОСУДАРСТВЕННОЙ

РЕГИСТРАЦИИ, КАДАСТРА И КАРТОГРАФИИ

Действителен: с 27.06.2023 по 19.09.2024

инициалы, фамилия

ВЕДУЩИЙ ТЕХНОЛОГ
КАМАРОВА В.



Земельный участок	
Вид объекта недвижимости	
Лист № 2 раздела 2	Всего листов раздела 2: 2
19.01.2024г.	Всего разделов: 3
Кадастровый номер:	50-08-0090220-959
	Всего листов выписки: 4


6	Заявленные в судебном порядке права требования:	данные отсутствуют
7	Сведения о возражении в отношении зарегистрированного права:	данные отсутствуют
8	Сведения о возможности предоставления третьим лицам первоначальных данных физического лица	данные отсутствуют
9	Сведения о наличии решения об изъятии объекта недвижимости для государственных и муниципальных нужд:	данные отсутствуют
10	Сведения о невозможности государственной регистрации без личного участия правообладателя или его законного представителя:	данные отсутствуют
11	Правопритязания и сведения о наличии поступивших, но не рассмотренных заявлений о проведении государственной регистрации права (перехода, прекращения права), ограничения права или обременения объекта недвижимости, сделки в отношении объекта недвижимости:	отсутствуют
12	Сведения о невозможности государственной регистрации перехода, прекращения, ограничения права на земельный участок из земель сельскохозяйственного назначения:	данные отсутствуют

ПОЛНОЕ НАИМЕНОВАНИЕ ДОЛЖНОСТИ	ДОКУМЕНТ ПОДПИСАН
	ЭЛЕКТРОННОЙ ПОДПИСЬЮ

ВЕДУЩИЙ ТЕХНОЛОГ
КАМАРОВА О.В.


инициалы, фамилия

Сертификат: 00B805687401C838D2B376ACD8C8425108
Выдатель: ФЕДЕРАЛЬНАЯ СЛУЖБА ГОСУДАРСТВЕННОЙ РЕГИСТРАЦИИ, КАДАСТРА И КАРТОГРАФИИ
Действителен с 27.06.2023 по 19.09.2024



Выписка из Единого государственного реестра недвижимости об основных характеристиках и зарегистрированных правах на объект недвижимости
Описание местоположения земельного участка

Земельный участок			
вид объекта недвижимости			
Лист № 1 раздела 3	Всего листов раздела 3: 1	Всего разделов: 3	Всего листов выписки: 4
19.01.2024г.			
Кадастровый номер:	50:08:0090220:959		
План (чертеж, схема) земельного участка			



Масштаб 1:500
Условные обозначения:

Полное наименование должности

ДОКУМЕНТ ПОДПИСАН
ЭЛЕКТРОННОЙ ПОДПИСЬЮ

Инициалы, фамилия
КАМАЕВА О.В.
телефон

Сертификат: 00B808687401C838D2B376ACD8J425108
Выдано: ФЕДЕРАЛЬНАЯ СЛУЖБА ГОСУДАРСТВЕННОЙ
РЕГИСТРАЦИИ, КАДАСТРА И КАРТОГРАФИИ
Действителен: с 27.06.2023 по 19.09.2024

