

Управление Федеральной службы государственной регистрации, кадастра и картографии по Воронежской области (Воронежский сектор)  
полное наименование органа регистрации прав


Выписка из Единого государственного реестра недвижимости об основных характеристиках и зарегистрированных правах на объект недвижимости

Сведения об основных характеристиках объекта недвижимости

В Единый государственный реестр недвижимости внесены следующие сведения:

Земельный участок		Всего листов выписки: 3
Лист № 1 раздела 1	Всего разделов: 2	
13.10.2023г.		
Кадастровый номер:	36:29:9102008:553	
Номер кадастрового квартала:	36:29:9102008	
Дата присвоения кадастрового номера:	03.09.2021	
Ранее присвоенный государственный учетный номер:	данные отсутствуют	
Местоположение:	Воронежская область, Таловский район, Александровское сельское поселение, за пределами п Комсомольский	
Площадь, м2:	10000	
Кадастровая стоимость, руб:	84100	
Кадастровые номера расположенных в пределах земельного участка объектов недвижимости:	данные отсутствуют	
Категория земель:	Земли сельскохозяйственного назначения	
Виды разрешенного использования:	Для ведения личного подсобного хозяйства	
Статус записи об объекте недвижимости:	Сведения об объекте недвижимости имеют статус "актуальные, ранее учтенные"	
Особые отметки:	Граница земельного участка не установлена в соответствии с требованиями земельного законодательства. Сведения, необходимые для заполнения раздела: 3 - Описание местоположения земельного участка, отсутствуют.	
Получатель выписки:	Кирсеев Роман Валдиславович (представитель правообладателя), Правообладатель: от имени заявителя Хромых Юлии Владимировны	

Раздел 1 Лист 1



М. П. Управление Федеральной службы государственной регистрации, кадастра и картографии по Воронежской области  
г. Воронеж, Ленинский проспект, 17а  
Электронный документ, получен по электронной каналом связи с использованием электронной цифровой подписи

*Кирсеев Роман Валдиславович*  
полное наименование должности  
09:58 (с.ф.м.)  
13.10.2023


ДОКУМЕНТ ПОДПИСАН  
ЭЛЕКТРОННОЙ ПОДПИСЬЮ  
Идентификатор: 00B0056B7401CB38D2B3576AC8D58425108  
Выдобен: ФЕДЕРАЛЬНАЯ СЛУЖБА ГОСУДАРСТВЕННОЙ РЕГИСТРАЦИИ, КАДАСТРА И КАРТОГРАФИИ  
Действителен: с 27.06.2023 по 19.09.2024

инициалы, фамилия

Выписка из Единого государственного реестра недвижимости об основных характеристиках и зарегистрированных правах на объект недвижимости  
Сведения о зарегистрированных правах

Земельный участок		
вид объекта недвижимости		
Лист № 1 раздела 2	Всего листов раздела 2: 2	Всего листов выписки: 3
13.10.2023г.		
Кадастровый номер: 36:29:9102008:553		

1	Правообладатель (правообладатели): Сведения о возможности предоставления третьим лицам персональных данных физического лица:	1.1 1.1.1	Сапожкова Дари Буянгуевна 01.11.1951 данные отсутствуют
2	Вид, номер, дата и время государственной регистрации права:	2.1	Собственность 36:29:9102008:553-36/092/2023-5 13.10.2023 08:59:02 данные отсутствуют
4	Сведения об осуществлении государственной регистрации сделки, права, ограничения права без необходимого в силу закона согласия третьего лица, органа:	4.1	данные отсутствуют
5	Ограничение прав и обременение объекта недвижимости:		не зарегистрировано
6	Заявленные в судебном порядке права требования:		данные отсутствуют
7	Сведения о возражении в отношении зарегистрированного права:		данные отсутствуют
8	Сведения о возможности предоставления третьим лицам персональных данных физического лица		данные отсутствуют
9	Сведения о наличии решения об изъятии объекта недвижимости для государственных и муниципальных нужд:		данные отсутствуют
10	Сведения о невозможности государственной регистрации без личного участия правообладателя или его законного представителя:		данные отсутствуют
11	Правопритязания и сведения о наличии поступивших, но не рассмотренных заявлений о проведении государственной регистрации права (перехода, прекращения права), ограничения права или обременения объекта недвижимости, сделки в отношении объекта недвижимости:		отсутствуют

  
 ДОКУМЕНТ ПОДПИСАН  
 ЭЛЕКТРОННОЙ ПОДПИСЬЮ  
 Сертификат: 00B050B7401CB38D2B3576ACDC8425108  
 Владелец: ФЕДЕРАЛЬНАЯ СЛУЖБА ГОСУДАРСТВЕННОЙ  
 РЕГИСТРАЦИИ, КАДАСТРА И КАРТОГРАФИИ  
 Действителен: с 27.06.2023 по 19.09.2024

полное наименование должности	инициалы, фамилия
-------------------------------	-------------------



**Управление Федеральной службы государственной регистрации, кадастра и картографии по Воронежской области (Воронежский сектор)**  
полное наименование органа регистрации прав

Выписка из Единого государственного реестра недвижимости об основных характеристиках и зарегистрированных правах на объект недвижимости

**Сведения об основных характеристиках объекта недвижимости**

В Единый государственный реестр недвижимости внесены следующие сведения:

Раздел 1 Лист 1			
Земельный участок			
вид объекта недвижимости			
Лист № 1 раздела 1	Всего листов раздела 1: 1	Всего разделов: 2	Всего листов выписки: 3
13.10.2023г.			
Кадастровый номер: 36:29:9102008:553			
Номер кадастрового квартала: 36:29:9102008			
Дата присвоения кадастрового номера: 03.09.2021			
Ранее присвоенный государственный учетный номер: данные отсутствуют			
Местоположение: Воронежская область, Таловский район, Александровское сельское поселение, за пределами п Комсомольский			
Площадь, м2: 10000			
Кадастровая стоимость, руб: 84100			
Кадастровые номера расположенных в пределах земельного участка объектов недвижимости: данные отсутствуют			
Категория земель: Земли сельскохозяйственного назначения			
Виды разрешенного использования: Для ведения личного подсобного хозяйства			
Статус записи об объекте недвижимости: Сведения об объекте недвижимости имеют статус "актуальные, ранее учтенные"			
Особые отметки: Граница земельного участка не установлена в соответствии с требованиями земельного законодательства. Сведения, необходимые для заполнения раздела: 3 - Описание местоположения земельного участка, отсутствуют.			
Получатель выписки: Киреев Роман Валадиславович (представитель правообладателя), Правообладатель: от имени заявителя Хромых Юлии Владимировны			

Сектор государственной регистрации, кадастра и картографии  
Воронежская область, г. Воронеж,  
Брянский проспект, 174п  
Документ получен по электронному каналу связи  
с использованием электронной цифровой подписи

*С.Н. Алекс* 09:57  
(12.09)




ДОКУМЕНТ ПОДПИСАН  
ЭЛЕКТРОННОЙ ПОДПИСЬЮ  
С сертификатом: 00BВ056B7401СВ38D2В3576АСDС8425108  
Владелец: ФЕДЕРАЛЬНАЯ СЛУЖБА ГОСУДАРСТВЕННОЙ  
РЕГИСТРАЦИИ, КАДАСТРА И КАРТОГРАФИИ  
Действителен с 27.06.2023 по 19.09.2024

инициалы, фамилия

Выписка из Единого государственного реестра недвижимости об основных характеристиках и зарегистрированных правах на объект недвижимости  
Сведения о зарегистрированных правах

Земельный участок	
вид объекта недвижимости	
Лист № 1 раздела 2	Всего листов раздела 2: 2
13.10.2023 г.	Всего разделов: 2
Кадастровый номер: 36:29:9102008:553	
Всего листов выписки: 3	

1	Правообладатель (правообладатели):	1.1	Сапожкова Дари Буянтуевна 01.11.1951
	Сведения о возможности предоставления третьим лицам персональных данных физического лица:	1.1.1	данные отсутствуют
2	Вид, номер, дата и время государственной регистрации права:	2.1	Собственность 36:29:9102008:553-36/092/2023-5 13.10.2023 08:59:02
4	Сведения об осуществлении государственной регистрации сделки, права, ограничения права без необходимого в силу закона согласия третьего лица, органа:	4.1	данные отсутствуют
5	Ограничение прав и обременение объекта недвижимости:		не зарегистрировано
6	Заявленные в судебном порядке права требования:		данные отсутствуют
7	Сведения о возражении в отношении зарегистрированного права:		данные отсутствуют
8	Сведения о возможности предоставления третьим лицам персональных данных физического лица		данные отсутствуют
9	Сведения о наличии решения об изъятии объекта недвижимости для государственных и муниципальных нужд:		данные отсутствуют
10	Сведения о невозможности государственной регистрации без личного участия правообладателя или его законного представителя:		данные отсутствуют
11	Правопритязания и сведения о наличии поступивших, но не рассмотренных заявлений о проведении государственной регистрации права (перехода, прекращения права), ограничения права или обременения объекта недвижимости, сделки в отношении объекта недвижимости:		отсутствуют

полное наименование должности	
 ДОКУМЕНТ ПОДПИСАН ЭЛЕКТРОННОЙ ПОДПИСЬЮ	
Сертификат: 00B8056B7401CB382B3576ACDC8425108 Владелец: ФЕДЕРАЛЬНАЯ СЛУЖБА ГОСУДАРСТВЕННОЙ РЕГИСТРАЦИИ, КАДАСТРА И КАРТОГРАФИИ Действителен: с 27.06.2023 по 19.09.2024	
	инициалы, фамилия

Земельный участок	
вид объекта недвижимости	
Лист № 2 раздела 2	Всего листов раздела 2: 2
Всего листов выписки: 3	
13.10.2023г.	
Кадастровый номер: 36:29:9102008:553	
12	Сведения о возможности государственной регистрации перехода, прекращения, ограничения права на земельный участок из земель сельскохозяйственного назначения: данные отсутствуют

SMART-меч  
 в железнодорожном районе г. Воронежа  
 Воронежская область, г. Воронеж,  
 Ленинский проспект, 17/п

Документ получен по электронной команде связи  
 с использованием электронной цифровой подписи

*Смирнов*  
 (подпись)

13.10.2023 (дата)

09:57 (время)



ДОКУМЕНТ ПОДПИСАН  
 ЭЛЕКТРОННОЙ ПОДПИСЬЮ

Сертификат: 00B8056B7401CB38D2B376ACD8425108  
 Владелец: ФЕДЕРАЛЬНАЯ СЛУЖБА ГОСУДАРСТВЕННОЙ РЕГИСТРАЦИИ, КАДАСТРА И КАРТОГРАФИИ  
 Действителен: с 27.06.2023 по 19.09.2024

инициалы, фамилия