

Филиал федерального государственного бюджетного учреждения "Федеральная кадастровая палата Росреестра" по Московской области  
полное наименование органа регистрации прав

Выписка из Единого государственного реестра недвижимости об объекте недвижимости

Сведения о характеристиках объекта недвижимости

На основании запроса от 23.11.2022, поступившего на рассмотрение 23.11.2022, сообщаем, что согласно записям Единого государственного реестра недвижимости:

Раздел 1 Лист 1

|                          |  |  |  |
|--------------------------|--|--|--|
| Здание                   |  |  |  |
| вид объекта недвижимости |  |  |  |

|                    |                           |                   |                         |
|--------------------|---------------------------|-------------------|-------------------------|
| Лист № 1 раздела 1 | Всего листов раздела 1: 2 | Всего разделов: 5 | Всего листов выписки: 7 |
|--------------------|---------------------------|-------------------|-------------------------|

|  |                   |
|--|-------------------|
| 23.11.2022г. № КУВИ-001/2022-208410151 |                   |
| Кадастровый номер:                     | 50:11:0040210:306 |
| Номер кадастрового квартала:           | 50:11:0040210     |
| Дата присвоения кадастрового номера:   | 30.06.2012        |

|   |   |
|---|---|
| Ранее присвоенный государственный учетный номер:  | Инвентарный номер 092:030-14381; Условный номер 50-50-11/050/2005-95              |
| Местоположение:   | Московская область, р-н. Красногорский, с. Николо-Урюпино, пер. Бреусовский, д. 3 |
| Площадь:  | 845   |
| Назначение:   | Жилое   |
| Наименование:   | Жилой дом   |
| Количество этажей, в том числе подземных этажей:  | 2, в том числе подземных 0  |
| Материал наружных стен:   | Кирпичные   |
| Год ввода в эксплуатацию по завершении строительства:   | 2005  |
| Год завершения строительства:   | 2005  |
| Кадастровая стоимость, руб.:  | 26488813.38   |
| Кадастровые номера иных объектов недвижимости, в пределах которых расположен объект недвижимости: | 50:11:0040210:91  |
| Кадастровые номера помещений, машино-мест, расположенных в здании или сооружении:                 | 50:11:0040210:704   |
| Кадастровые номера объектов недвижимости, из которых образован объект недвижимости:               | данные отсутствуют  |
| Кадастровые номера образованных объектов недвижимости:  | данные отсутствуют  |
| Сведения о включении объекта недвижимости в состав предприятия как имущественного комплекса:      | данные отсутствуют  |
| Сведения о включении объекта недвижимости в состав единого недвижимого комплекса:                 | данные отсутствуют  |
| Виды разрешенного использования:  | данные отсутствуют  |

|                               |         |                   |
|-------------------------------|---------|-------------------|
| полное наименование должности | подпись | инициалы, фамилия |
|-------------------------------|---------|-------------------|

М.П.

|   |   |                   |                         |
|---|---|-------------------|-------------------------|
| Здание  |   |                   |                         |
| вид объекта недвижимости  |   |                   |                         |
| Лист № 2 раздела 1  | Всего листов раздела 1: 2   | Всего разделов: 5 | Всего листов выписки: 7 |
| 23.11.2022г. № КУВИ-001/2022-208410151  |   |                   |                         |
| Кадастровый номер:  | 50:11:0040210:306   |                   |                         |
| Сведения о включении объекта недвижимости в реестр объектов культурного наследия: | данные отсутствуют  |                   |                         |
| Сведения о кадастровом инженере:  | данные отсутствуют  |                   |                         |
| Статус записи об объекте недвижимости:  | Сведения об объекте недвижимости имеют статус "актуальные, ранее учтенные"  |                   |                         |
| Особые отметки:   | Сведения, необходимые для заполнения разделов: 6 - Сведения о частях объекта недвижимости; 8 - План расположения помещения, машино-места на этаже (плане этажа), отсутствуют. |                   |                         |
| Получатель выписки:   | ТЯПИНСКАЯ ЕЛЕНА Николаевна  |                   |                         |

|                               |         |                   |
|-------------------------------|---------|-------------------|
|                               |         |                   |
| полное наименование должности | подпись | инициалы, фамилия |

М.П.

Выписка из Единого государственного реестра недвижимости об объекте недвижимости  
Сведения о зарегистрированных правах

|  |  |                     |   |
|--|--|---------------------|---|
| Здание                                 |  |                     |   |
| вид объекта недвижимости               |  |                     |   |
| Лист № 1 раздела 2                     | Всего листов раздела 2: 1  | Всего разделов: 5   | Всего листов выписки: 7   |
| 23.11.2022г. № КУВИ-001/2022-208410151 |  |                     |   |
| Кадастровый номер:                     |  | 50:11:0040210:306   |   |
| 1                                      | Правообладатель (правообладатели):   | 1.1                 | Ключникова Алла Викторовна, 27.08.1975, гор. Талды-Курган Респ. Казахстан, Российская Федерация<br>Паспорт гражданина Российской Федерации серия 45 99 №959464, выдан 10.03.2000, ОВД "Раменки" гор. Москвы<br>veronika.sova@yandex.ru, г.Москва, ул.Лодочная, д.17, кв.140 |
| 2                                      | Вид, номер, дата и время государственной регистрации права:  | 2.1                 | Собственность<br>50:11:0040210:306-50/215/2020-3<br>10.09.2020 14:26:15   |
| 3                                      | Сведения об осуществлении государственной регистрации сделки, права без необходимого в силу закона согласия третьего лица, органа:   | 3.1                 | данные отсутствуют  |
| 4                                      | Ограничение прав и обременение объекта недвижимости:   | не зарегистрировано |   |
| 5                                      | Договоры участия в долевом строительстве:  | не зарегистрировано |   |
| 6                                      | Заявленные в судебном порядке права требования:  | данные отсутствуют  |   |
| 7                                      | Сведения о возражении в отношении зарегистрированного права:   | данные отсутствуют  |   |
| 8                                      | Сведения о наличии решения об изъятии объекта недвижимости для государственных и муниципальных нужд:   | данные отсутствуют  |   |
| 9                                      | Сведения о невозможности государственной регистрации без личного участия правообладателя или его законного представителя:  | данные отсутствуют  |   |
| 10                                     | Правопритязания и сведения о наличии поступивших, но не рассмотренных заявлений о проведении государственной регистрации права (перехода, прекращения права), ограничения права или обременения объекта недвижимости, сделки в отношении объекта недвижимости: | отсутствуют         |   |

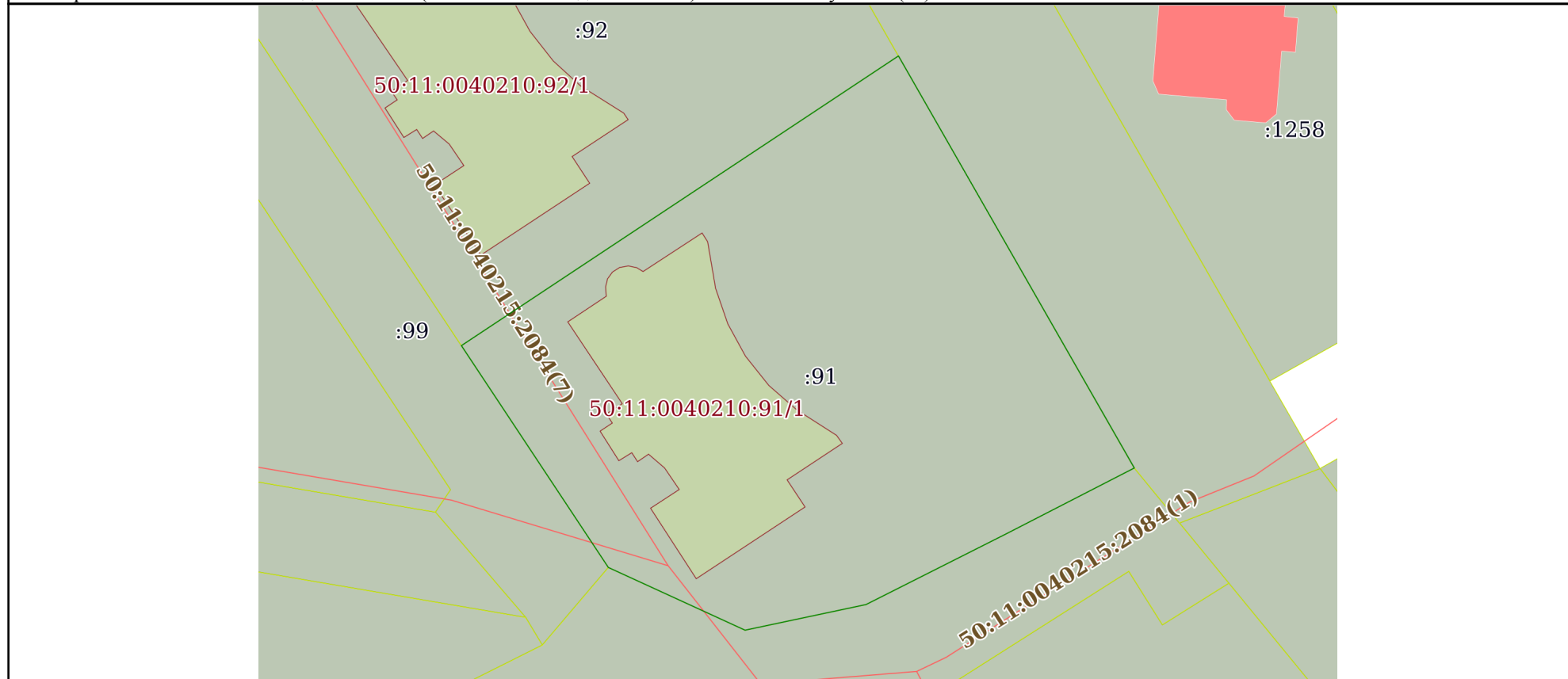
|                               |         |                   |
|-------------------------------|---------|-------------------|
| полное наименование должности | подпись | инициалы, фамилия |
|-------------------------------|---------|-------------------|

М.П.

Выписка из Единого государственного реестра недвижимости об объекте недвижимости  
 Описание местоположения объекта недвижимости

|  |                           |                   |                         |
|--|---------------------------|-------------------|-------------------------|
| Здание                                 |                           |                   |                         |
| вид объекта недвижимости               |                           |                   |                         |
| Лист № 1 раздела 5                     | Всего листов раздела 5: 1 | Всего разделов: 5 | Всего листов выписки: 7 |
| 23.11.2022г. № КУВИ-001/2022-208410151 |                           |                   |                         |
| Кадастровый номер:                     |                           | 50:11:0040210:306 |                         |

Схема расположения объекта недвижимости (части объекта недвижимости) на земельном участке(ах)



|               |                       |  |  |
|---------------|-----------------------|--|--|
| Масштаб 1:600 | Условные обозначения: |  |  |
|---------------|-----------------------|--|--|

|                               |         |                   |
|-------------------------------|---------|-------------------|
|                               |         |                   |
| полное наименование должности | подпись | инициалы, фамилия |

М.П.

## Выписка из Единого государственного реестра недвижимости об объекте недвижимости

## Описание местоположения объекта недвижимости

|  |                             |                   |                         |
|--|-----------------------------|-------------------|-------------------------|
| Здание                                 |                             |                   |                         |
| вид объекта недвижимости               |                             |                   |                         |
| Лист № 1 раздела 5.1                   | Всего листов раздела 5.1: 2 | Всего разделов: 5 | Всего листов выписки: 7 |
| 23.11.2022г. № КУВИ-001/2022-208410151 |                             |                   |                         |
| Кадастровый номер:                     |                             | 50:11:0040210:306 |                         |

## 1. Сведения о координатах характерных точек контура объекта недвижимости

| Система координат |               |   |           |   |                    |    |
|-------------------|---------------|---|-----------|---|--------------------|----|
| Номер точки       | Координаты, м |   | Радиус, м | Средняя квадратическая погрешность определения координат характерных точек контура, м | Глубина, высота, м |    |
|                   | X             | Y |           |   | H1                 | H2 |
| 1                 | 2             | 3 | 4         | 5   | 6                  | 7  |

## 2. Сведения о предельных высоте и глубине конструктивных элементов объекта недвижимости

|   |                    |
|---|--------------------|
| Предельная глубина конструктивных элементов объекта недвижимости, м | данные отсутствуют |
| Предельная высота конструктивных элементов объекта недвижимости, м  | данные отсутствуют |

|                               |         |                   |
|-------------------------------|---------|-------------------|
|                               |         |                   |
| полное наименование должности | подпись | инициалы, фамилия |

М.П.

|                          |                             |                   |                         |
|--------------------------|-----------------------------|-------------------|-------------------------|
| Здание                   |                             |                   |                         |
| вид объекта недвижимости |                             |                   |                         |
| Лист № 2 раздела 5.1     | Всего листов раздела 5.1: 2 | Всего разделов: 5 | Всего листов выписки: 7 |

23.11.2022г. № КУВИ-001/2022-208410151

Кадастровый номер: 50:11:0040210:306

## 3. Сведения о характерных точках пересечения контура объекта недвижимости с контуром (контурами) иных зданий, сооружений, объектов незавершенного строительства

Система координат

| Номера характерных точек контура | Координаты, м      |                    | Средняя квадратическая погрешность определения координат характерных точек контура, м | Глубина, высота, м |                    | Кадастровые номера иных объектов недвижимости, с контурами которых пересекается контур данного объекта недвижимости |
|----------------------------------|--------------------|--------------------|---|--------------------|--------------------|---|
|                                  | X                  | Y                  |   | H1                 | H2                 |   |
| 1                                | 2                  | 3                  | 4   | 5                  | 6                  | 7   |
| данные отсутствуют               | данные отсутствуют | данные отсутствуют | данные отсутствуют  | данные отсутствуют | данные отсутствуют | данные отсутствуют  |

|                               |         |                   |
|-------------------------------|---------|-------------------|
| полное наименование должности | подпись | инициалы, фамилия |
|-------------------------------|---------|-------------------|

М.П.

Выписка из Единого государственного реестра недвижимости об объекте недвижимости  
Перечень помещений, машино-мест, расположенных в здании, сооружении

|                          |  |  |  |
|--------------------------|--|--|--|
| Здание                   |  |  |  |
| вид объекта недвижимости |  |  |  |

|                    |                           |                   |                         |
|--------------------|---------------------------|-------------------|-------------------------|
| Лист № 1 раздела 7 | Всего листов раздела 7: 1 | Всего разделов: 5 | Всего листов выписки: 7 |
|--------------------|---------------------------|-------------------|-------------------------|

23.11.2022г. № КУВИ-001/2022-208410151

Кадастровый номер: 50:11:0040210:306

| N п/п | Кадастровый номер помещения, машино-места | Номер этажа (этажей) | Обозначение (номер) помещения, машино-места на поэтажном плане | Назначение помещения        | Вид разрешенного использования | Площадь, м2 |
|-------|---|----------------------|--|-----------------------------|--------------------------------|-------------|
| 1     | 50:11:0040210:704                         | 01                   | 1  | Жилое помещение<br>квартира | данные отсутствуют             | 845         |

|                               |         |                   |
|-------------------------------|---------|-------------------|
| полное наименование должности | подпись | инициалы, фамилия |
|-------------------------------|---------|-------------------|

М.П.

Филиал федерального государственного бюджетного учреждения "Федеральная кадастровая палата Росреестра" по Московской области  
полное наименование органа регистрации прав

Выписка из Единого государственного реестра недвижимости об объекте недвижимости

Сведения о характеристиках объекта недвижимости

На основании запроса от 23.11.2022, поступившего на рассмотрение 23.11.2022, сообщаем, что согласно записям Единого государственного реестра недвижимости:

Раздел 1 Лист 1

|                          |  |  |  |
|--------------------------|--|--|--|
| Земельный участок        |  |  |  |
| вид объекта недвижимости |  |  |  |

|                    |                           |                   |                          |
|--------------------|---------------------------|-------------------|--------------------------|
| Лист № 1 раздела 1 | Всего листов раздела 1: 2 | Всего разделов: 8 | Всего листов выписки: 11 |
|--------------------|---------------------------|-------------------|--------------------------|

|  |                  |
|--|------------------|
| 23.11.2022г. № КУВИ-001/2022-208410247 |                  |
| Кадастровый номер:                     | 50:11:0040210:91 |
| Номер кадастрового квартала:           | 50:11:0040210    |
| Дата присвоения кадастрового номера:   | 11.02.2005       |

|  |   |
|--|---|
| Ранее присвоенный государственный учетный номер:   | данные отсутствуют  |
| Местоположение:  | Московская обл., Красногорский р-н, с. Николо-Урюпино, Бреусовский пер., д. 3 |
| Площадь:   | 2249  |
| Кадастровая стоимость, руб.:   | 19941613.12   |
| Кадастровые номера расположенных в пределах земельного участка объектов недвижимости:  | 50:11:0040210:306, 50:11:0040215:2084   |
| Кадастровые номера объектов недвижимости, из которых образован объект недвижимости:  | 50:11:0040210:24  |
| Кадастровые номера образованных объектов недвижимости:   | данные отсутствуют  |
| Категория земель:  | Земли населенных пунктов  |
| Виды разрешенного использования:   | для индивидуального жилищного строительства                                   |
| Сведения о кадастровом инженере:   | данные отсутствуют  |
| Сведения о лесах, водных объектах и об иных природных объектах, расположенных в пределах земельного участка:   | данные отсутствуют  |
| Сведения о том, что земельный участок полностью расположен в границах зоны с особыми условиями использования территории, территории объекта культурного наследия, публичного сервитута:                                | данные отсутствуют  |
| Сведения о том, что земельный участок расположен в границах особой экономической зоны, территории опережающего социально-экономического развития, зоны территориального развития в Российской Федерации, игровой зоны: | данные отсутствуют  |

|                               |   |                   |
|-------------------------------|---|-------------------|
| полное наименование должности | <br>ДОКУМЕНТ ПОДПИСАН<br>ЭЛЕКТРОННОЙ ПОДПИСЬЮ  | инициалы, фамилия |
|                               | Сертификат: 64575127400433833109200328139839306360<br>Владелец: ФЕДЕРАЛЬНАЯ СЛУЖБА ГОСУДАРСТВЕННОЙ<br>РЕГИСТРАЦИИ, КАДАСТРА И КАРТОГРАФИИ<br>Действителен: с 17.05.2022 по 10.08.2023 |                   |



|   |                           |  |                          |
|---|---------------------------|--|--------------------------|
| Земельный участок   |                           |  |                          |
| вид объекта недвижимости  |                           |  |                          |
| Лист № 2 раздела 1  | Всего листов раздела 1: 2 | Всего разделов: 8  | Всего листов выписки: 11 |
| 23.11.2022г. № КУВИ-001/2022-208410247  |                           |  |                          |
| Кадастровый номер:  |                           | 50:11:0040210:91   |                          |
| Сведения о том, что земельный участок расположен в границах особо охраняемой природной территории, охотничьих угодий, лесничеств:   |                           | данные отсутствуют   |                          |
| Сведения о результатах проведения государственного земельного надзора:  |                           | данные отсутствуют   |                          |
| Сведения о расположении земельного участка в границах территории, в отношении которой утвержден проект межевания территории:  |                           | данные отсутствуют   |                          |
| Условный номер земельного участка:  |                           | данные отсутствуют   |                          |
| Сведения о принятии акта и (или) заключении договора, предусматривающих предоставление в соответствии с земельным законодательством исполнительным органом государственным органом власти или органом местного самоуправления, находящегося в государственной или муниципальной собственности земельного участка для строительства наемного дома социального использования или наемного дома коммерческого использования: |                           | данные отсутствуют   |                          |
| Сведения о том, что земельный участок или земельные участки образованы на основании решения об изъятии земельного участка и (или) расположенного на нем объекта недвижимости для государственных или муниципальных нужд:  |                           | данные отсутствуют   |                          |
| Сведения о том, что земельный участок образован из земель или земельного участка, государственная собственность на которые не разграничена:   |                           | данные отсутствуют   |                          |
| Сведения о наличии земельного спора о местоположении границ земельных участков:   |                           | данные отсутствуют   |                          |
| Статус записи об объекте недвижимости:  |                           | Сведения об объекте недвижимости имеют статус "актуальные, ранее учтенные" |                          |
| Особые отметки:   |                           | данные отсутствуют   |                          |
| Получатель выписки:   |                           | ТЯПИНСКАЯ ЕЛЕНА Николаевна   |                          |

|                               |   |                   |
|-------------------------------|---|-------------------|
| полное наименование должности | <br>ДОКУМЕНТ ПОДПИСАН<br>ЭЛЕКТРОННОЙ ПОДПИСЬЮ  | инициалы, фамилия |
|                               | Сертификат: 64575127400433833109200328139839306360<br>Владелец: ФЕДЕРАЛЬНАЯ СЛУЖБА ГОСУДАРСТВЕННОЙ<br>РЕГИСТРАЦИИ, КАДАСТРА И КАРТОГРАФИИ<br>Действителен: с 17.05.2022 по 10.08.2023 |                   |

Выписка из Единого государственного реестра недвижимости об объекте недвижимости  
Сведения о зарегистрированных правах

|  |  |                     |   |
|--|--|---------------------|---|
| Земельный участок                      |  |                     |   |
| вид объекта недвижимости               |  |                     |   |
| Лист № 1 раздела 2                     | Всего листов раздела 2: 2  | Всего разделов: 8   | Всего листов выписки: 11  |
| 23.11.2022г. № КУВИ-001/2022-208410247 |  |                     |   |
| Кадастровый номер:                     |  | 50:11:0040210:91    |   |
| 1                                      | Правообладатель (правообладатели):   | 1.1                 | Ключникова Алла Викторовна, 27.08.1975, гор. Талды-Курган Респ. Казахстан, null<br>Паспорт гражданина Российской Федерации серия 45 99 №959464, выдан 10.03.2000, ОВД<br>"Раменки" гор. Москвы<br>vegonika.sova@yandex.ru, Москва Город, г. г.Москва, ул. ул.Лодочная, д.17, кв. кв.140 |
| 2                                      | Вид, номер, дата и время государственной регистрации права:  | 2.1                 | Собственность<br>50:11:0040210:91-50/215/2020-3<br>10.09.2020 15:52:21  |
| 3                                      | Сведения об осуществлении государственной регистрации сделки, права без необходимого в силу закона согласия третьего лица, органа:   | 3.1                 | данные отсутствуют  |
| 4                                      | Ограничение прав и обременение объекта недвижимости:   | не зарегистрировано |   |
| 5                                      | Договоры участия в долевом строительстве:  | не зарегистрировано |   |
| 6                                      | Заявленные в судебном порядке права требования:  | данные отсутствуют  |   |
| 7                                      | Сведения о возражении в отношении зарегистрированного права:   | данные отсутствуют  |   |
| 8                                      | Сведения о наличии решения об изъятии объекта недвижимости для государственных и муниципальных нужд:   | данные отсутствуют  |   |
| 9                                      | Сведения о невозможности государственной регистрации без личного участия правообладателя или его законного представителя:  | данные отсутствуют  |   |
| 10                                     | Правопритязания и сведения о наличии поступивших, но не рассмотренных заявлений о проведении государственной регистрации права (перехода, прекращения права), ограничения права или обременения объекта недвижимости, сделки в отношении объекта недвижимости: | отсутствуют         |   |

|                               |   |                   |
|-------------------------------|---|-------------------|
| полное наименование должности | <br>ДОКУМЕНТ ПОДПИСАН<br>ЭЛЕКТРОННОЙ ПОДПИСЬЮ  | инициалы, фамилия |
|                               | Сертификат: 64575127400433833109200328139839306360<br>Владелец: ФЕДЕРАЛЬНАЯ СЛУЖБА ГОСУДАРСТВЕННОЙ<br>РЕГИСТРАЦИИ, КАДАСТРА И КАРТОГРАФИИ<br>Действителен: с 17.05.2022 по 10.08.2023 |                   |

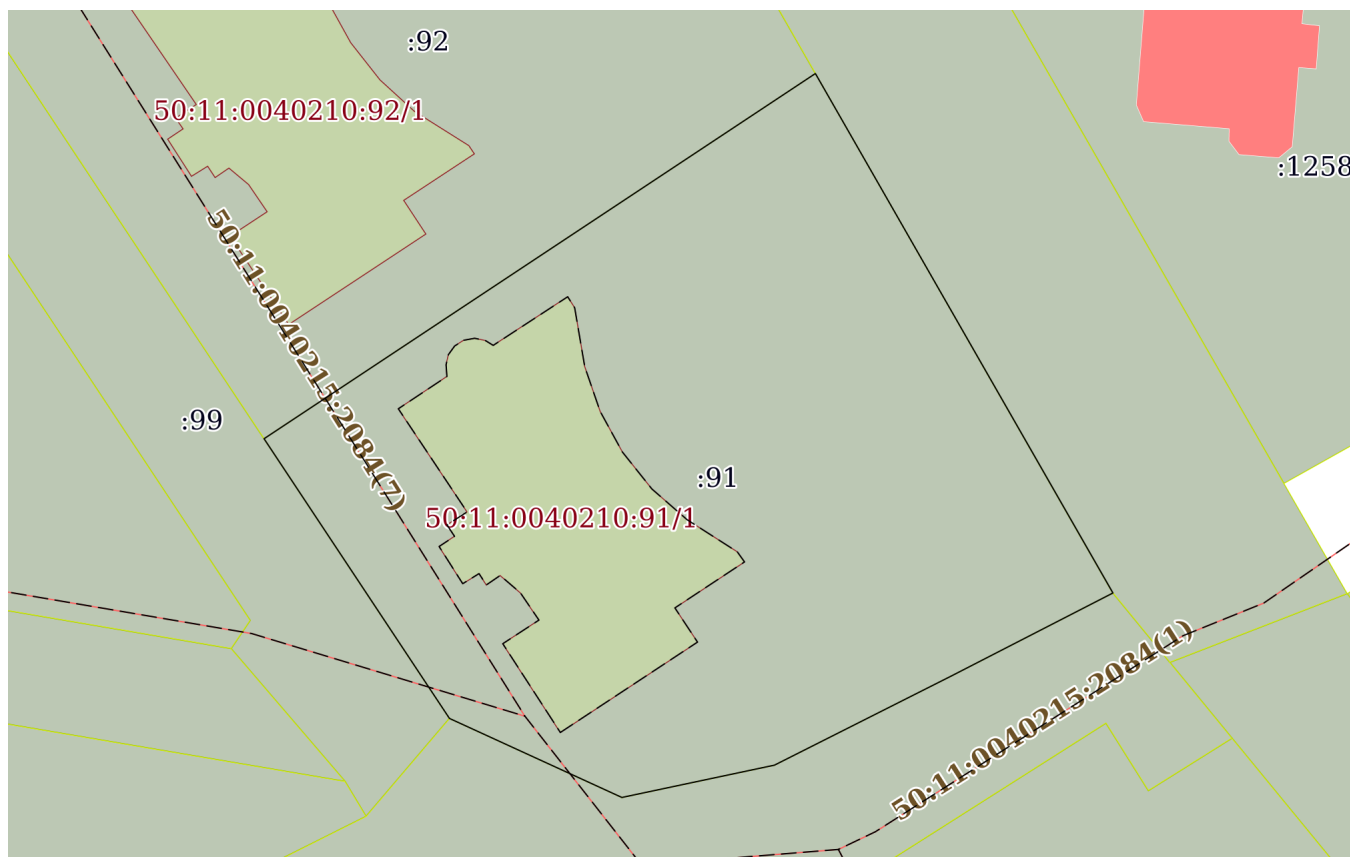
|  |  |                    |                          |
|--|--|--------------------|--------------------------|
| Земельный участок                      |  |                    |                          |
| вид объекта недвижимости               |  |                    |                          |
| Лист № 2 раздела 2                     | Всего листов раздела 2: 2  | Всего разделов: 8  | Всего листов выписки: 11 |
| 23.11.2022г. № КУВИ-001/2022-208410247 |  |                    |                          |
| Кадастровый номер:                     |  | 50:11:0040210:91   |                          |
| 11                                     | Сведения о невозможности государственной регистрации перехода, прекращения, ограничения права на земельный участок из земель сельскохозяйственного назначения: | данные отсутствуют |                          |

|                               |   |                   |
|-------------------------------|---|-------------------|
| полное наименование должности | <br>ДОКУМЕНТ ПОДПИСАН<br>ЭЛЕКТРОННОЙ ПОДПИСЬЮ<br>Сертификат: 64575127400433833109200328139839306360<br>Владелец: ФЕДЕРАЛЬНАЯ СЛУЖБА ГОСУДАРСТВЕННОЙ<br>РЕГИСТРАЦИИ, КАДАСТРА И КАРТОГРАФИИ<br>Действителен: с 17.05.2022 по 10.08.2023 | инициалы, фамилия |
|-------------------------------|---|-------------------|

Выписка из Единого государственного реестра недвижимости об объекте недвижимости  
Описание местоположения земельного участка

|  |                           |                   |                          |
|--|---------------------------|-------------------|--------------------------|
| Земельный участок                      |                           |                   |                          |
| вид объекта недвижимости               |                           |                   |                          |
| Лист № 1 раздела 3                     | Всего листов раздела 3: 1 | Всего разделов: 8 | Всего листов выписки: 11 |
| 23.11.2022г. № КУВИ-001/2022-208410247 |                           |                   |                          |
| Кадастровый номер:                     | 50:11:0040210:91          |                   |                          |

План (чертеж, схема) земельного участка



Масштаб 1:600

Условные обозначения:

|                               |                   |  |
|-------------------------------|-------------------|--|
|                               |                   |  |
| полное наименование должности | инициалы, фамилия |  |



ДОКУМЕНТ ПОДПИСАН  
ЭЛЕКТРОННОЙ ПОДПИСЬЮ

Сертификат: 64575127400433833109200328139839306360

Владелец: ФЕДЕРАЛЬНАЯ СЛУЖБА ГОСУДАРСТВЕННОЙ  
РЕГИСТРАЦИИ, КАДАСТРА И КАРТОГРАФИИ  
Действителен: с 17.05.2022 по 10.08.2023

## Выписка из Единого государственного реестра недвижимости об объекте недвижимости

## Описание местоположения земельного участка

|  |                             |                   |                          |
|--|-----------------------------|-------------------|--------------------------|
| Земельный участок                      |                             |                   |                          |
| вид объекта недвижимости               |                             |                   |                          |
| Лист № 1 раздела 3.1                   | Всего листов раздела 3.1: 1 | Всего разделов: 8 | Всего листов выписки: 11 |
| 23.11.2022г. № КУВИ-001/2022-208410247 |                             |                   |                          |
| Кадастровый номер:                     |                             | 50:11:0040210:91  |                          |

| Описание местоположения границ земельного участка |             |          |                   |                             |                                   |                                     |  |
|---|-------------|----------|-------------------|-----------------------------|-----------------------------------|-------------------------------------|--|
| № п/п   | Номер точки |          | Дирекционный угол | Горизонтальное положение, м | Описание закрепления на местности | Кадастровые номера смежных участков | Сведения об адресах правообладателей смежных земельных участков                                  |
|   | начальная   | конечная |                   |                             |                                   |                                     |  |
| 1   | 2           | 3        | 4                 | 5                           | 6                                 | 7                                   | 8  |
| 1   | 1.1.1       | 1.1.2    | 294°38.0`         | 15.26                       | данные отсутствуют                | 50:11:0040210:141                   | ilarya@mail.ru, обл.Московская, р-н Красногорский, с.Петрово-Дальнее, ул.Суворовская, д.6, кв.15 |
| 2   | 1.1.2       | 1.1.3    | 326°28.1`         | 26.99                       | данные отсутствуют                | 50:11:0040210:99                    | ilarya@mail.ru, обл.Московская, р-н Красногорский, с.Петрово-Дальнее, ул.Суворовская, д.6, кв.15 |
| 3   | 1.1.3       | 1.1.4    | 56°28.3`          | 53.19                       | данные отсутствуют                | 50:11:0040210:92                    | адрес отсутствует  |
| 4   | 1.1.4       | 1.1.5    | 150°12.2`         | 48.16                       | данные отсутствуют                | 50:11:0040208:1464                  | данные отсутствуют   |
| 5   | 1.1.5       | 1.1.6    | 242°48.3`         | 14.64                       | данные отсутствуют                | 50:11:0040210:141                   | ilarya@mail.ru, обл.Московская, р-н Красногорский, с.Петрово-Дальнее, ул.Суворовская, д.6, кв.15 |
| 6   | 1.1.6       | 1.1.7    | 243°14.5`         | 15.9                        | данные отсутствуют                | 50:11:0040210:141                   | ilarya@mail.ru, обл.Московская, р-н Красногорский, с.Петрово-Дальнее, ул.Суворовская, д.6, кв.15 |
| 7   | 1.1.7       | 1.1.1    | 258°2.2`          | 12.54                       | данные отсутствуют                | 50:11:0040210:141                   | ilarya@mail.ru, обл.Московская, р-н Красногорский, с.Петрово-Дальнее, ул.Суворовская, д.6, кв.15 |



ДОКУМЕНТ ПОДПИСАН  
ЭЛЕКТРОННОЙ ПОДПИСЬЮ

Сертификат: 64575127400433833109200328139839306360

Владелец: ФЕДЕРАЛЬНАЯ СЛУЖБА ГОСУДАРСТВЕННОЙ  
РЕГИСТРАЦИИ, КАДАСТРА И КАРТОГРАФИИ  
Действителен: с 17.05.2022 по 10.08.2023

полное наименование должности

инициалы, фамилия

## Выписка из Единого государственного реестра недвижимости об объекте недвижимости

## Описание местоположения земельного участка

|  |                             |                   |                          |
|--|-----------------------------|-------------------|--------------------------|
| Земельный участок                      |                             |                   |                          |
| вид объекта недвижимости               |                             |                   |                          |
| Лист № 1 раздела 3.2                   | Всего листов раздела 3.2: 1 | Всего разделов: 8 | Всего листов выписки: 11 |
| 23.11.2022г. № КУВИ-001/2022-208410247 |                             |                   |                          |
| Кадастровый номер:                     |                             | 50:11:0040210:91  |                          |

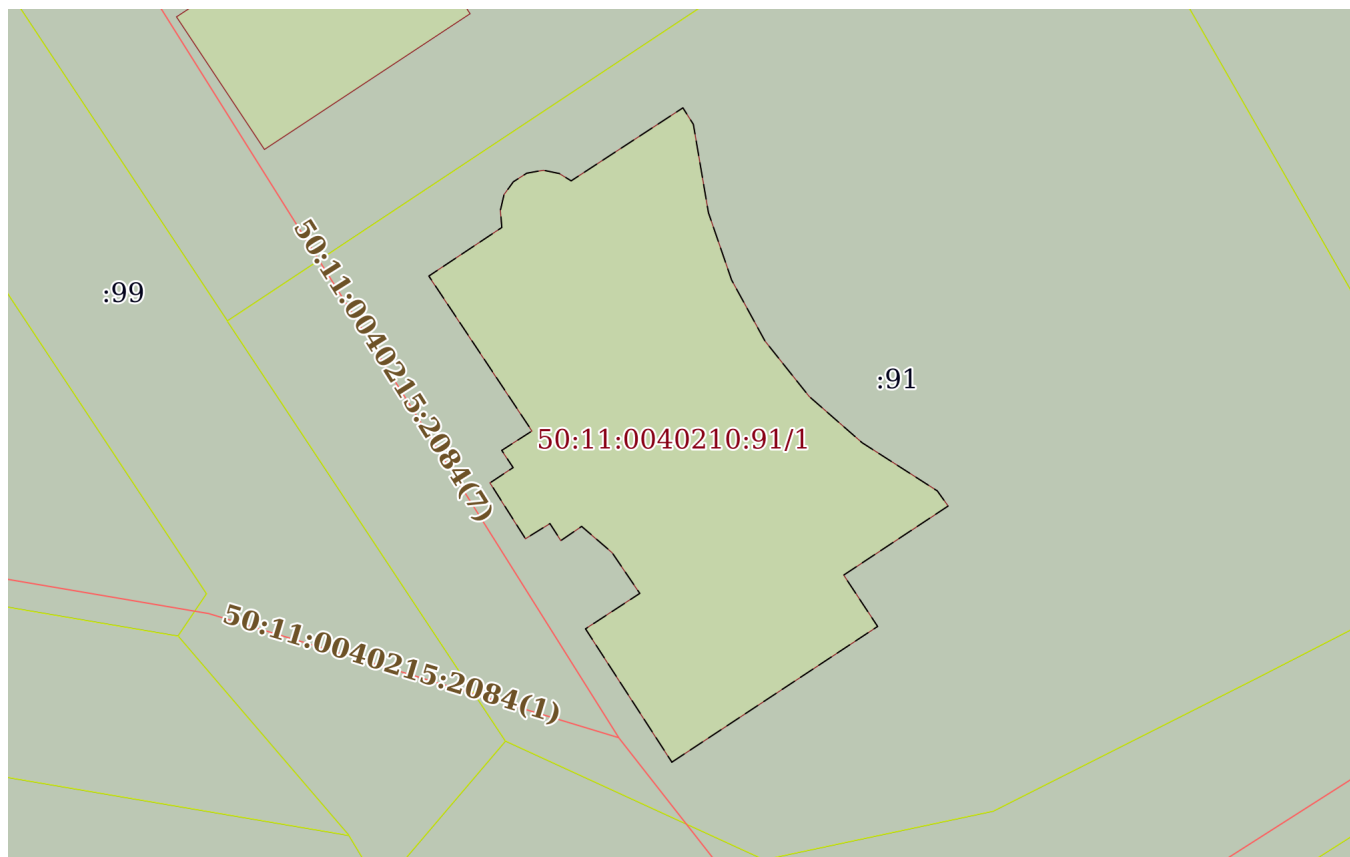
| Сведения о характерных точках границы земельного участка |               |            |                                   |   |
|--|---------------|------------|-----------------------------------|---|
| Система координат МСК-50, зона 2                         |               |            |                                   |   |
| Номер точки  | Координаты, м |            | Описание закрепления на местности | Средняя квадратичная погрешность определения координат характерных точек границ земельного участка, м |
|  | X             | Y          |                                   |   |
| 1  | 2             | 3          | 4                                 | 5   |
| 1  | 474698.19     | 2170484.58 | Долговременный межевой знак       | 0.1   |
| 2  | 474700.79     | 2170496.85 | Долговременный межевой знак       | 0.1   |
| 3  | 474707.95     | 2170511.05 | Долговременный межевой знак       | 0.1   |
| 4  | 474714.64     | 2170524.07 | Временный межевой знак            | 0.1   |
| 5  | 474756.43     | 2170500.14 | Долговременный межевой знак       | 0.1   |
| 6  | 474727.05     | 2170455.8  | Долговременный межевой знак       | 0.1   |
| 7  | 474704.55     | 2170470.71 | Долговременный межевой знак       | 0.1   |
| 8  | 474698.19     | 2170484.58 | Долговременный межевой знак       | 0.1   |

|                               |   |   |                   |
|-------------------------------|---|---|-------------------|
| полное наименование должности |    | ДОКУМЕНТ ПОДПИСАН<br>ЭЛЕКТРОННОЙ ПОДПИСЬЮ | инициалы, фамилия |
|                               | Сертификат: 64575127400433833109200328139839306360<br>Владелец: ФЕДЕРАЛЬНАЯ СЛУЖБА ГОСУДАРСТВЕННОЙ<br>РЕГИСТРАЦИИ, КАДАСТРА И КАРТОГРАФИИ<br>Действителен: с 17.05.2022 по 10.08.2023 |   |                   |

Выписка из Единого государственного реестра недвижимости об объекте недвижимости  
Сведения о частях земельного участка

|  |                           |                   |                          |
|--|---------------------------|-------------------|--------------------------|
| Земельный участок                      |                           |                   |                          |
| вид объекта недвижимости               |                           |                   |                          |
| Лист № 1 раздела 4                     | Всего листов раздела 4: 1 | Всего разделов: 8 | Всего листов выписки: 11 |
| 23.11.2022г. № КУВИ-001/2022-208410247 |                           |                   |                          |
| Кадастровый номер:                     |                           | 50:11:0040210:91  |                          |

План (чертеж, схема) части земельного участка      Учетный номер части: 50:11:0040210:91/1



Масштаб 1:400      Условные обозначения:

|                               |   |                   |
|-------------------------------|---|-------------------|
| полное наименование должности | <br>ДОКУМЕНТ ПОДПИСАН<br>ЭЛЕКТРОННОЙ ПОДПИСЬЮ  | инициалы, фамилия |
|                               | Сертификат: 64575127400433833109200328139839306360<br>Владелец: ФЕДЕРАЛЬНАЯ СЛУЖБА ГОСУДАРСТВЕННОЙ<br>РЕГИСТРАЦИИ, КАДАСТРА И КАРТОГРАФИИ<br>Действителен: с 17.05.2022 по 10.08.2023 |                   |

Выписка из Единого государственного реестра недвижимости об объекте недвижимости  
Сведения о частях земельного участка

|  |                             |  |                          |
|--|-----------------------------|--|--------------------------|
| Земельный участок                      |                             |  |                          |
| вид объекта недвижимости               |                             |  |                          |
| Лист № 1 раздела 4.1                   | Всего листов раздела 4.1: 1 | Всего разделов: 8  | Всего листов выписки: 11 |
| 23.11.2022г. № КУВИ-001/2022-208410247 |                             |  |                          |
| Кадастровый номер:                     |                             | 50:11:0040210:91   |                          |
| Учетный номер части                    | Площадь, м2                 | Содержание ограничения в использовании или ограничения права на объект недвижимости или обременения объекта недвижимости |                          |
| 1                                      | 2                           | 3  |                          |
| 50:11:0040210:91/1                     | 453                         | данные отсутствуют   |                          |

|                               |   |                   |
|-------------------------------|---|-------------------|
| полное наименование должности | <br>ДОКУМЕНТ ПОДПИСАН<br>ЭЛЕКТРОННОЙ ПОДПИСЬЮ  | инициалы, фамилия |
|                               | Сертификат: 64575127400433833109200328139839306360<br>Владелец: ФЕДЕРАЛЬНАЯ СЛУЖБА ГОСУДАРСТВЕННОЙ<br>РЕГИСТРАЦИИ, КАДАСТРА И КАРТОГРАФИИ<br>Действителен: с 17.05.2022 по 10.08.2023 |                   |



## Выписка из Единого государственного реестра недвижимости об объекте недвижимости

## Сведения о частях земельного участка

|  |                             |                   |                          |
|--|-----------------------------|-------------------|--------------------------|
| Земельный участок                      |                             |                   |                          |
| вид объекта недвижимости               |                             |                   |                          |
| Лист № 1 раздела 4.2                   | Всего листов раздела 4.2: 2 | Всего разделов: 8 | Всего листов выписки: 11 |
| 23.11.2022г. № КУВИ-001/2022-208410247 |                             |                   |                          |
| Кадастровый номер:                     |                             | 50:11:0040210:91  |                          |

| Сведения о характерных точках границы части (частей) земельного участка |               |            |                                   |   |
|---|---------------|------------|-----------------------------------|---|
| Учетный номер части: 50:11:0040210:91/1                                 |               |            |                                   |   |
| Система координат МСК-50, зона 2  |               |            |                                   |   |
| Номер точки   | Координаты, м |            | Описание закрепления на местности | Средняя квадратичная погрешность определения координат характерных точек границ земельного участка, м |
|   | X             | Y          |                                   |   |
| 1   | 2             | 3          | 4                                 | 5   |
| 1   | 474703.42     | 2170479.63 | Временный межевой знак            | 0.3   |
| 2   | 474710.56     | 2170475    | Временный межевой знак            | 0.3   |
| 3   | 474712.46     | 2170477.91 | Временный межевой знак            | 0.3   |
| 4   | 474714.65     | 2170476.42 | Временный межевой знак            | 0.3   |
| 5   | 474716.05     | 2170474.79 | Временный межевой знак            | 0.3   |
| 6   | 474715.29     | 2170473.68 | Временный межевой знак            | 0.3   |
| 7   | 474716.2      | 2170473.09 | Временный межевой знак            | 0.3   |
| 8   | 474715.39     | 2170471.78 | Временный межевой знак            | 0.3   |
| 9   | 474718.38     | 2170469.88 | Временный межевой знак            | 0.3   |
| 10  | 474719.2      | 2170471.12 | Временный межевой знак            | 0.3   |
| 11  | 474720.12     | 2170470.51 | Временный межевой знак            | 0.3   |
| 12  | 474721.16     | 2170472.13 | Временный межевой знак            | 0.3   |
| 13  | 474729.46     | 2170466.6  | Временный межевой знак            | 0.3   |
| 14  | 474732.06     | 2170470.51 | Временный межевой знак            | 0.3   |
| 15  | 474733        | 2170470.44 | Временный межевой знак            | 0.3   |
| 16  | 474733.82     | 2170470.63 | Временный межевой знак            | 0.3   |
| 17  | 474734.51     | 2170471.13 | Временный межевой знак            | 0.3   |
| 18  | 474734.97     | 2170471.85 | Временный межевой знак            | 0.3   |
| 19  | 474735.13     | 2170472.74 | Временный межевой знак            | 0.3   |
| 20  | 474734.95     | 2170473.6  | Временный межевой знак            | 0.3   |
| 21  | 474734.56     | 2170474.23 | Временный межевой знак            | 0.3   |



ДОКУМЕНТ ПОДПИСАН  
ЭЛЕКТРОННОЙ ПОДПИСЬЮ

Сертификат: 64575127400433833109200328139839306360

Владелец: ФЕДЕРАЛЬНАЯ СЛУЖБА ГОСУДАРСТВЕННОЙ  
РЕГИСТРАЦИИ, КАДАСТРА И КАРТОГРАФИИ  
Действителен: с 17.05.2022 по 10.08.2023

полное наименование должности

инициалы, фамилия

## Земельный участок

вид объекта недвижимости

Лист № 2 раздела 4.2

Всего листов раздела 4.2: 2

Всего разделов: 8

Всего листов выписки: 11

23.11.2022г. № КУВИ-001/2022-208410247

Кадастровый номер:

50:11:0040210:91

| 1  | 2         | 3          | 4                      | 5   |
|----|-----------|------------|------------------------|-----|
| 22 | 474738.47 | 2170480.22 | Временный межевой знак | 0.3 |
| 23 | 474737.59 | 2170480.78 | Временный межевой знак | 0.3 |
| 24 | 474732.85 | 2170481.59 | Временный межевой знак | 0.3 |
| 25 | 474729.25 | 2170482.83 | Временный межевой знак | 0.3 |
| 26 | 474725.98 | 2170484.62 | Временный межевой знак | 0.3 |
| 27 | 474723.01 | 2170486.99 | Временный межевой знак | 0.3 |
| 28 | 474720.53 | 2170489.83 | Временный межевой знак | 0.3 |
| 29 | 474717.95 | 2170493.86 | Временный межевой знак | 0.3 |
| 30 | 474717.14 | 2170494.44 | Временный межевой знак | 0.3 |
| 31 | 474713.44 | 2170488.84 | Временный межевой знак | 0.3 |
| 32 | 474710.69 | 2170490.66 | Временный межевой знак | 0.3 |
| 33 | 474703.42 | 2170479.63 | Временный межевой знак | 0.3 |



ДОКУМЕНТ ПОДПИСАН  
ЭЛЕКТРОННОЙ ПОДПИСЬЮ

Сертификат: 64575127400433833109200328139839306360

Владелец: ФЕДЕРАЛЬНАЯ СЛУЖБА ГОСУДАРСТВЕННОЙ

РЕГИСТРАЦИИ, КАДАСТРА И КАРТОГРАФИИ

Действителен: с 17.05.2022 по 10.08.2023

полное наименование должности

инициалы, фамилия