

Управление Федеральной службы государственной регистрации, кадастра и картографии по Свердловской области
полное наименование органа регистрации прав


Выписка из Единого государственного реестра недвижимости об основных характеристиках и зарегистрированных правах на объект недвижимости

Сведения об основных характеристиках объекта недвижимости

В Единый государственный реестр недвижимости внесены следующие сведения:

Земельный участок		
вид объекта недвижимости		
Лист № 1 раздела 1	Всего листов раздела 1: 1	Всего разделов: 3
Всего листов выписки: 4		
28.12.2023г.		
Кадастровый номер:	66:11:0112014:162	
Номер кадастрового квартала:	66:11:0112014	
Дата присвоения кадастрового номера:	20.11.1992	
Ранее присвоенный государственный учетный номер:	б/н	
Местоположение:	обл. Свердловская, р-н Ирбитский, Коллективный сад "Васильки", урочище "Бузина" ИХФЗ, участок № 174/1	
Площадь, м2:	500	
Кадастровая стоимость, руб:	36815	
Кадастровые номера расположенных в пределах земельного участка объектов недвижимости:	данные отсутствуют	
Категория земель:	Земли сельскохозяйственного назначения	
Виды разрешенного использования:	для садоводства	
Статус записи об объекте недвижимости:	Сведения об объекте недвижимости имеют статус "актуальные, ранее учтенные"	
Особые отметки:	Граница земельного участка не установлена в соответствии с требованиями земельного законодательства.	
Получатель выписки:	Красулина Вероника Александровна	


Раздел 1 Лист 1

ПОЛНОЕ НАИМЕНОВАНИЕ ДОЛЖНОСТИ	
	
ДОКУМЕНТ ПОДПИСАН ЭЛЕКТРОННОЙ ПОДПИСЬЮ	
Сертификат: 00B8056B7401C8382B3576AC8C8425108 Владелец: ФЕДЕРАЛЬНАЯ СЛУЖБА ГОСУДАРСТВЕННОЙ РЕГИСТРАЦИИ, КАДАСТРА И КАРТОГРАФИИ Действителен с 27.06.2023 по 19.09.2024	
инициалы, фамилия	


Выписка из Единого государственного реестра недвижимости об основных характеристиках и зарегистрированных правах на объект недвижимости
Сведения о зарегистрированных правах

Земельный участок	
вид объекта недвижимости	
Лист № 1 раздела 2	Всего листов раздела 2: 2
	Всего разделов: 3
	Всего листов выписки: 4
28.12.2023г.	
Кадастровый номер: 66:11:0112014:162	

1	Правообладатель (правообладатели):	1.1	Красулина Вероника Александровна, 27.10.1963, с. Байкалово Байкаловского р-на Свердловской обл., Российская Федерация, СНИЛС 026-239-348 45 Паспорт гражданина Российской Федерации серия 65 08 №616211, выдан 17.02.2009, отделением УФМС России по Свердловской области в городе Ирбите обл. Свердловская, г. Ирбит, ул. Комсомольская, д. 45, кв. 2
	Сведения о возможности предоставления третьим лицам персональных данных физического лица:	1.1.1	данные отсутствуют
2	Вид, номер, дата и время государственной регистрации права:	2.1	Собственность 66:11:0112014:162-66/111/2023-1 28.12.2023 14:48:15
3	Документы-основания	3.1	Свидетельство о праве собственности на землю, № 323, выдан 20.11.1992
4	Сведения об осуществлении государственной регистрации сделки, права, ограничения права без необходимого в силу закона согласия третьего лица, органа:	4.1	данные отсутствуют
5	Ограничение прав и обременение объекта недвижимости:		не зарегистрировано
6	Заявленные в судебном порядке права требования:		данные отсутствуют
7	Сведения о возращении в отношении зарегистрированного права:		данные отсутствуют
8	Сведения о возможности предоставления третьим лицам персональных данных физического лица		данные отсутствуют
9	Сведения о наличии решения об изъятии объекта недвижимости для государственных и муниципальных нужд:		данные отсутствуют
10	Сведения о невозможности государственной регистрации без личного участия правообладателя или его законного представителя:		данные отсутствуют

полное наименование должности		ДОКУМЕНТ ПОДПИСАН	
		ЭЛЕКТРОННОЙ ПОДПИСЬЮ	
		инициалы, фамилия	
			
Сертификат: 00B8056B7401CB38D2B3576ACD8C8425108 Владелец: ФЕДЕРАЛЬНАЯ СЛУЖБА ГОСУДАРСТВЕННОЙ РЕГИСТРАЦИИ, КАДАСТРА И КАРТОГРАФИИ Действителен: с 27.06.2023 по 19.09.2024			

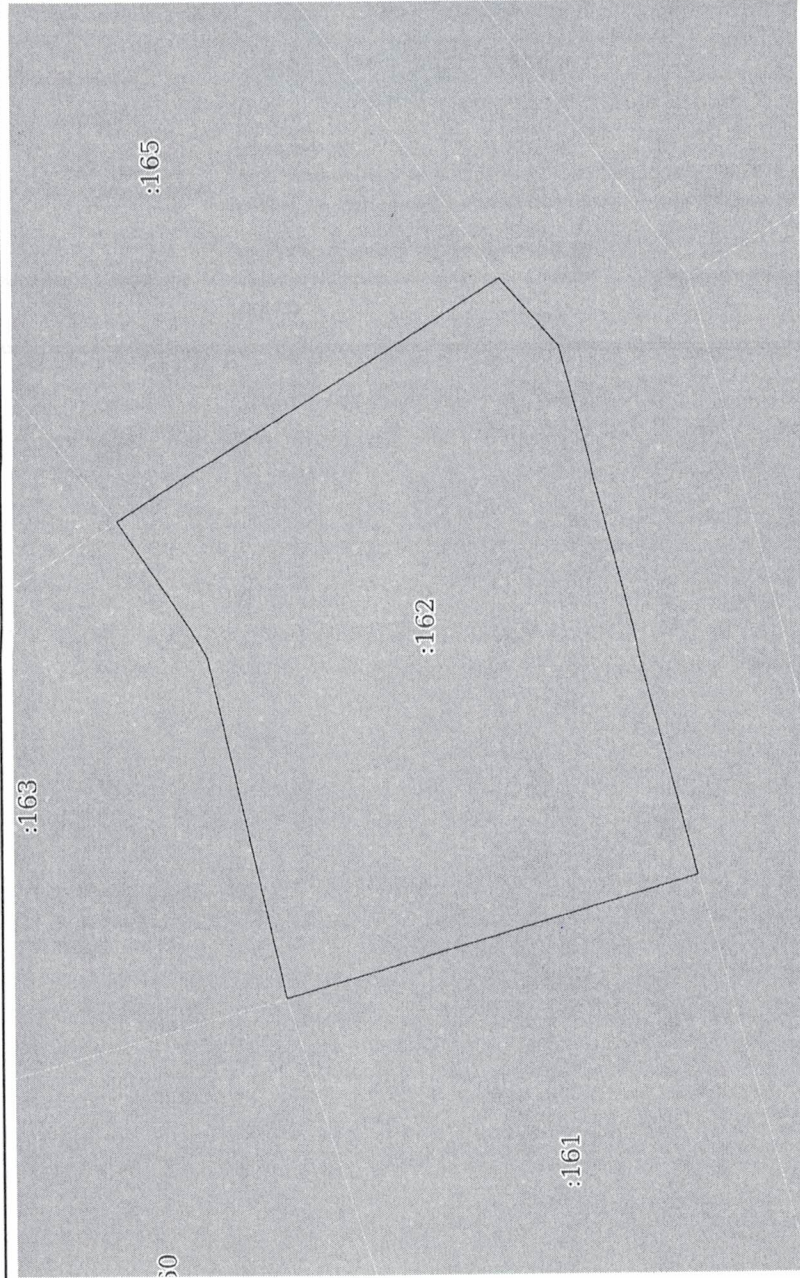
Земельный участок	
ВИД ОБЪЕКТА НЕДВИЖИМОСТИ	
Лист № 2 раздела 2	Всего листов раздела 2: 2
	Всего разделов: 3
Всего листов выписки: 4	
28.12.2023г.	
Кадастровый номер: 66:11:0112014:162	
11	<p>Правопритязания и сведения о наличии поступивших, но не рассмотренных заявлений о проведении государственной регистрации права (перехода, прекращения права), ограничения права или обременения объекта недвижимости, сделки в отношении объекта недвижимости;</p> <p>отсутствуют</p>
12	<p>Сведения о невозможности государственной регистрации перехода, прекращения, ограничения права на земельный участок из земель сельскохозяйственного назначения;</p> <p>данные отсутствуют</p>

ПОЛНОЕ НАИМЕНОВАНИЕ ДОЛЖНОСТИ	
ДОКУМЕНТ ПОДПИСАН	
ЭЛЕКТРОННОЙ ПОДПИСЬЮ	
	
Сертификат: 00BВ056B7401СВ38D2B3576АСDС8423108	
Выдана: ФЕДЕРАЛЬНАЯ СЛУЖБА ГОСУДАРСТВЕННОЙ	
РЕГИСТРАЦИИ, КАДАСТРА И КАРТОГРАФИИ	
Действителен: с 27.06.2023 по 19.09.2024	
ИНИЦИАЛЫ, ФАМИЛИЯ	

Выписка из Единого государственного реестра недвижимости об основных характеристиках и зарегистрированных правах на объект недвижимости
Описание местоположения земельного участка

Земельный участок			
вид объекта недвижимости			
Лист № 1	Всего листов раздела 3: 1	Всего разделов: 3	Всего листов выписки: 4
28.12.2023г.			
Кадастровый номер: 66:11:0112014:162			

План (чертеж, схема) земельного участка



Масштаб 1:400

Условные обозначения:

полное наименование должности

ДОКУМЕНТ ПОДПИСАН
ЭЛЕКТРОННОЙ ПОДПИСЬЮ



Сертификат: 00ВВ05087401СВ3802В3576АСДС8423108
Владелец: ФЕДЕРАЛЬНАЯ СЛУЖБА ГОСУДАРСТВЕННОЙ
РЕГИСТРАЦИИ, КАДАСТРА И КАРТОГРАФИИ
Действителен с 27.06.2023 по 19.09.2024

инициалы, фамилия

Земельный участок

Дата обновления информации: 30.01.2023

ДЕЙСТВИЯ ...

Общая информация

Вид объекта недвижимости Земельный участок

Статус объекта Актуально

Кадастровый номер 66:11:0112014:162

Дата присвоения
кадастрового номера 09.06.2005

Характеристики объекта

Адрес (местоположение) обл. Свердловская, р-н Ирбитский, Коллективный сад "Васильки", урочище "Бузина" ИХФЗ, участок № 174/1

Площадь, кв.м 500

Категория земель Земли сельскохозяйственного назначения

Вид разрешенного
использования для садоводства

Сведения о кадастровой стоимости

Кадастровая стоимость 36815.00
(руб)

Дата определения 01.01.2022

Дата внесения 31.12.2022

Сведения о правах и ограничениях (обременениях)

Вид, номер и дата государственной
регистрации права Собственность
№ 323

Ограничение прав и обременение объекта
недвижимости Ограничения прав на земельный участок,
предусмотренные статьей 56 Земельного