

Филиал Государственного автономного учреждения Ярославской области - Многофункциональный центр предоставления государственных и муниципальных услуг Ярославской области по Красносельскому и Фрунзенскому районам города Ярославля  
 Адрес: 150030, г. Ярославль, ул. Палзунова, 15

Федеральная служба государственной регистрации, кадастра и картографии по Ярославской области  
 полное наименование органа регистрации права  
 Сведения об основных характеристиках и зарегистрированных правах на объект недвижимости

Сведения об основных характеристиках объекта недвижимости

В Единый государственный реестр недвижимости внесены следующие сведения:

Раздел 1 Лист 1

Земельный участок			
вид объекта недвижимости			
Лист № 1 раздела 1	Всего листов раздела 1: 1	Всего разделов: 2	Всего листов выписки: 3
14.12.2023г.			
Кадастровый номер:	76:15:021719:87		
Номер кадастрового квартала:	76:15:021719		
Дата присвоения кадастрового номера:	10.08.2004		
Ранее присвоенный государственный учетный номер:	данные отсутствуют		
Местоположение:	Местоположение установлено относительно ориентира, расположенного в границах участка. Почтовый адрес ориентира: обл. Ярославская, р-н Тутаевский, с/а Чебаковская, п. Никульское.		
Площадь, м2:	1000		
Кадастровая стоимость, руб:	403990		
Кадастровые номера расположенных в пределах земельного участка объектов недвижимости:	данные отсутствуют		
Категория земель:	Земли населенных пунктов		
Виды разрешенного использования:	Для ведения личного подсобного хозяйства		
Статус записи об объекте недвижимости:	Сведения об объекте недвижимости имеют статус "актуальные, ранее учтенные"		
Особые отметки:	Граница земельного участка не установлена в соответствии с требованиями земельного законодательства. Сведения, необходимые для заполнения раздела: 3 - Описание местоположения земельного участка, отсутствуют.		
Получатель выписки:	Кочергина Светлана Евгеньевна		


полное наименование должности	ДОКУМЕНТ ПОДПИСАН	инициаль, фамилия
	ЭЛЕКТРОННОЙ ПОДПИСЬЮ	
Сертификат: 06B90560740C010000003376AC0C42510E Владелец: ФЕДЕРАЛЬНАЯ СЛУЖБА ГОСУДАРСТВЕННОЙ РЕГИСТРАЦИИ, КАДАСТРА И КАРТОГРАФИИ Действителен с 22.09.2013 по 10.09.2024		

## Выписка из Единого государственного реестра недвижимости об основных характеристиках и зарегистрированных правах на объект недвижимости




## Сведения о зарегистрированных правах

Земельный участок			
вид объекта недвижимости			
Лист № 1 раздела 2	Всего листов раздела 2: 2	Всего разделов: 2	Всего листов выписки: 3
19.12.2023г.			
Кадастровый номер:		76:15:021719:87	

1	Правообладатель (правообладатели):	1.1	Кочерина Светлана Евгеньевна, 23.01.1972, гор. Углич Ярославской обл., Российская Федерация, СНИЛС 051-454-046 25 Паспорт гражданина Российской Федерации серия 78 16 №219119, выдан 27.01.2017, Отделом УФМС России по Ярославской области в Тутаевском районе 152336, обл. Ярославская, р-н. Тутаевский, п. Никульское, ул. Центральная, д. 12, кв. 1
	Сведения о возможности предоставления третьим лицам персональных данных физического лица:	1.1.1	Принято заявление о возможности предоставления персональных данных физического лица
2	Вид, номер, дата и время государственной регистрации права:	2.1	Собственность 76:15:021719:87-76/060/2023-1 19.12.2023 14:58:05
3	Документы-основания	3.1	Свидетельство о праве собственности на землю, владения, пользования землей, № 278, выдан 04.11.1992, Администрация Чебаковского сельского Совета народных депутатов Тутаевского района Ярославской области
4	Сведения об осуществлении государственной регистрации сделки, права, ограничения права без необходимого в силу закона согласия третьего лица, органа:	4.1	данные отсутствуют
5	Ограничения прав и обременения объекта недвижимости:	не зарегистрировано	

полное наименование должности	 ДОКУМЕНТ ПОДПИСАН ЭЛЕКТРОННОЙ ПОДПИСЬЮ	инициалы, фамилия

Земельный участок		
вид объекта недвижимости		
Лист № 2 раздела 2	Всего листов раздела 2: 2	Всего разделов: 2
Всего листов выписки: 3		
19.12.2023г.		
Кадастровый номер:	76:15:021719:87	
6	Заявленные в судебном порядке права требования:	данные отсутствуют
7	Сведения о возражении в отношении зарегистрированного права:	данные отсутствуют
8	Сведения о возможности предоставления третьим лицам персональных данных физического лица	данные отсутствуют
9	Сведения о наличии решения об изъятии объекта недвижимости для государственных и муниципальных нужд:	данные отсутствуют
10	Сведения о невозможности государственной регистрации без личного участия правообладателя или его законного представителя:	данные отсутствуют
11	Правопритязания и сведения о наличии поступивших, но не рассмотренных заявлений о проведении государственной регистрации права (перехода, прекращения права), ограничения права или обременения объекта недвижимости, сделки в отношении объекта недвижимости:	отсутствуют
12	Сведения о невозможности государственной регистрации перехода, прекращения, ограничения права на земельный участок из земель сельскохозяйственного назначения:	данные отсутствуют

полное наименование должности		ДОКУМЕНТ ПОДПИСАН		
		ЭЛЕКТРОННОЙ ПОДПИСЬЮ		
Сертификат: 00BBD56B7401C838D2B3576ACDC8425106		Инициалы, фамилия		
Владелец: ФЕДЕРАЛЬНАЯ СЛУЖБА ГОСУДАРСТВЕННОЙ РЕГИСТРАЦИИ, КАДАСТРА И КАРТОГРАФИИ		Сахаров Н.В.		
Действителен: с 27.06.2023 по 19.09.2024				