

Филиал публично-правовой компании "Роскадастр" по Кемеровской области - Кузбассу
полное наименование органа регистрации прав
Выписка из Единого государственного реестра недвижимости об объекте недвижимости

Сведения о характеристиках объекта недвижимости

На основании запроса от 01.02.2024, поступившего на рассмотрение 01.02.2024, сообщаем, что согласно записям Единого государственного реестра недвижимости:

Раздел 1 Лист 1

Земельный участок			
вид объекта недвижимости			
Лист № 1 раздела 1	Всего листов раздела 1: 2	Всего разделов: 5	Всего листов выписки: 27
01.02.2024г. № КУВИ-001/2024-32929961			
Кадастровый номер:	42:08:0101007:5		
Номер кадастрового квартала:	42:08:0101007		
Дата присвоения кадастрового номера:	14.05.2008		
Ранее присвоенный государственный учетный номер:	данные отсутствуют		
Местоположение:	Местоположение установлено относительно ориентира, расположенного в границах участка. Почтовый адрес ориентира: обл. Кемеровская, г. Междуреченск, Междуреченский лесхоз, Междуреченское лесничество, урочище "Усинское", квартал 57(выдел 62), квартал 69 (выдел 3,6,7,10,21,22, 30,31,32,37,38,39,45,46,49,50,52,53), квартал 85 (выдел 4,7,13,18,19).		
Площадь:	70370.3 +/- 927		
Кадастровая стоимость, руб.:	8005325.33		
Кадастровые номера расположенных в пределах земельного участка объектов недвижимости:	данные отсутствуют		
Кадастровые номера объектов недвижимости, из которых образован объект недвижимости:	42:08:0000000:5		
Кадастровые номера образованных объектов недвижимости:	данные отсутствуют		
Категория земель:	Земли лесного фонда		
Виды разрешенного использования:	Для осуществления лесопользования		
Сведения о кадастровом инженере:	Кузьмин Максим Викторович, дата завершения кадастровых работ: 12.05.2017		
Сведения о лесах, водных объектах и об иных природных объектах, расположенных в пределах земельного участка:	данные отсутствуют		
Сведения о том, что земельный участок полностью расположен в границах зоны с особыми условиями использования территории, территории объекта культурного наследия, публичного сервитута:	данные отсутствуют		



ДОКУМЕНТ ПОДПИСАН
ЭЛЕКТРОННОЙ ПОДПИСЬЮ

Сертификат: 00BВ056В7401СВ38D2В3576ACDC8425108
Владелец: ФЕДЕРАЛЬНАЯ СЛУЖБА ГОСУДАРСТВЕННОЙ
РЕГИСТРАЦИИ, КАДАСТРА И КАРТОГРАФИИ
Действителен: с 27.06.2023 по 19.09.2024

полное наименование должности


инициалы, фамилия

Земельный участок			
вид объекта недвижимости			
Лист № 2 раздела 1	Всего листов раздела 1: 2	Всего разделов: 5	Всего листов выписки: 27
01.02.2024г. № КУВИ-001/2024-32929961			
Кадастровый номер:		42:08:0101007:5	
Сведения о том, что земельный участок расположен в границах особой экономической зоны, территории опережающего социально-экономического развития, зоны территориального развития в Российской Федерации, игровой зоны:		данные отсутствуют	
Сведения о том, что земельный участок расположен в границах особо охраняемой природной территории, охотничьих угодий, лесничеств:		Земельный участок расположен в границах: 42:00-15.4	
Сведения о результатах проведения государственного земельного надзора:		данные отсутствуют	
Сведения о расположении земельного участка в границах территории, в отношении которой утвержден проект межевания территории:		данные отсутствуют	
Условный номер земельного участка:		данные отсутствуют	
Сведения о принятии акта и (или) заключении договора, предусматривающих предоставление в соответствии с земельным законодательством исполнительным органом государственным органом власти или органом местного самоуправления, находящегося в государственной или муниципальной собственности земельного участка для строительства наемного дома социального использования или наемного дома коммерческого использования:		данные отсутствуют	
Сведения о том, что земельный участок или земельные участки образованы на основании решения об изъятии земельного участка и (или) расположенного на нем объекта недвижимости для государственных или муниципальных нужд:		данные отсутствуют	
Сведения о том, что земельный участок образован из земель или земельного участка, государственная собственность на которые не разграничена:		данные отсутствуют	
Сведения о наличии земельного спора о местоположении границ земельных участков:		данные отсутствуют	
Статус записи об объекте недвижимости:		Сведения об объекте недвижимости имеют статус "актуальные"	
Особые отметки:		Сведения, необходимые для заполнения раздела: 4 - Сведения о частях земельного участка, отсутствуют.	
Получатель выписки:		Шмат Алиса Владимировна	

полное наименование должности	 ДОКУМЕНТ ПОДПИСАН ЭЛЕКТРОННОЙ ПОДПИСЬЮ Сертификат: 00BV056B7401CB38D2B3576ACDC8425108 Владелец: ФЕДЕРАЛЬНАЯ СЛУЖБА ГОСУДАРСТВЕННОЙ РЕГИСТРАЦИИ, КАДАСТРА И КАРТОГРАФИИ Действителен: с 27.06.2023 по 19.09.2024	инициалы, фамилия

Выписка из Единого государственного реестра недвижимости об объекте недвижимости
Сведения о зарегистрированных правах

Земельный участок			
вид объекта недвижимости			
Лист № 1 раздела 2		Всего листов раздела 2: 2	Всего разделов: 5
Всего листов выписки: 27			
01.02.2024г. № КУВИ-001/2024-32929961			
Кадастровый номер:		42:08:0101007:5	
1	Правообладатель (правообладатели):	1.1	Российская Федерация
	Сведения о возможности предоставления третьим лицам персональных данных физического лица:	1.1.1	данные отсутствуют
2	Вид, номер, дата и время государственной регистрации права:	2.1	Собственность 42-42-05/015/2008-748 26.11.2008 00:00:00
3	Сведения об осуществлении государственной регистрации сделки, права без необходимого в силу закона согласия третьего лица, органа:	3.1	данные отсутствуют
4	Ограничение прав и обременение объекта недвижимости:		
	4.1 вид:	Аренда	
	дата государственной регистрации:	16.07.2010 00:00:00	
	номер государственной регистрации:	42-42-05/015/2010-408	
	срок, на который установлены ограничение прав и обременение объекта недвижимости:	Срок действия с 16.07.2010 по 16.07.2015 с 16.07.2010 по 16.07.2015	
	лицо, в пользу которого установлены ограничение прав и обременение объекта недвижимости:	Закрытое акционерное общество "ЧЕК-СУ.ВК", ИНН: 4214018010	
	сведения о возможности предоставления третьим лицам персональных данных физического лица	данные отсутствуют	
	основание государственной регистрации:	Договор субаренды лесных участков, № 1-05, выдан 21.06.2010, дата государственной регистрации: 16.07.2010, номер государственной регистрации: 42-42-05/015/2010-408	
	сведения об осуществлении государственной регистрации сделки, права, ограничения права без необходимого в силу закона согласия третьего лица, органа:	данные отсутствуют	
	сведения об управляющем залогом и о договоре управления залогом, если такой договор заключен для управления ипотекой:	данные отсутствуют	
	сведения о депозитарии, который осуществляет хранение обездвиженной документарной закладной или электронной закладной:		




ДОКУМЕНТ ПОДПИСАН
ЭЛЕКТРОННОЙ ПОДПИСЬЮ

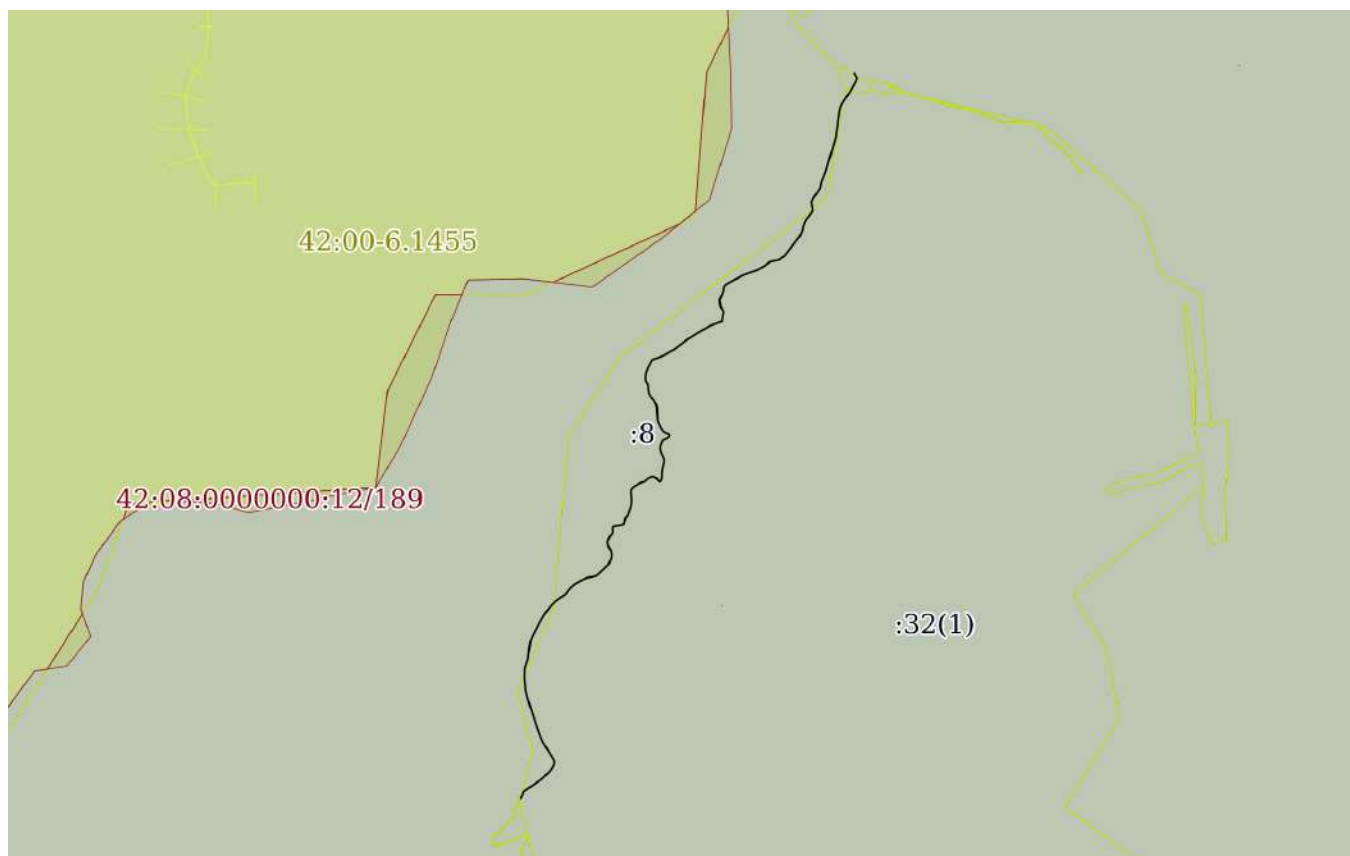
Сертификат: 00BВ056В7401СВ38D2В3576ACDC8425108
Владелец: ФЕДЕРАЛЬНАЯ СЛУЖБА ГОСУДАРСТВЕННОЙ
РЕГИСТРАЦИИ, КАДАСТРА И КАРТОГРАФИИ
Действителен: с 27.06.2023 по 19.09.2024

полное наименование должности	инициалы, фамилия
-------------------------------	-------------------

Земельный участок		
вид объекта недвижимости		
Лист № 2 раздела 2	Всего листов раздела 2: 2	Всего разделов: 5
Всего листов выписки: 27		
01.02.2024г. № КУВИ-001/2024-32929961		
Кадастровый номер:		42:08:0101007:5
	ведения о внесении изменений или дополнений в регистрационную запись об ипотеке:	
5	Договоры участия в долевом строительстве:	не зарегистрировано
6	Заявленные в судебном порядке права требования:	данные отсутствуют
7	Сведения о возможности предоставления третьим лицам персональных данных физического лица	данные отсутствуют
8	Сведения о возражении в отношении зарегистрированного права:	данные отсутствуют
9	Сведения о наличии решения об изъятии объекта недвижимости для государственных и муниципальных нужд:	данные отсутствуют
10	Сведения о невозможности государственной регистрации без личного участия правообладателя или его законного представителя:	данные отсутствуют
11	Правопритязания и сведения о наличии поступивших, но не рассмотренных заявлений о проведении государственной регистрации права (перехода, прекращения права), ограничения права или обременения объекта недвижимости, сделки в отношении объекта недвижимости:	отсутствуют
11	Сведения о невозможности государственной регистрации перехода, прекращения, ограничения права на земельный участок из земель сельскохозяйственного назначения:	данные отсутствуют

полное наименование должности	 ДОКУМЕНТ ПОДПИСАН ЭЛЕКТРОННОЙ ПОДПИСЬЮ Сертификат: 00BV056B7401CB38D2B3576ACDC8425108 Владелец: ФЕДЕРАЛЬНАЯ СЛУЖБА ГОСУДАРСТВЕННОЙ РЕГИСТРАЦИИ, КАДАСТРА И КАРТОГРАФИИ Действителен: с 27.06.2023 по 19.09.2024	инициалы, фамилия

План (чертеж, схема) земельного участка



Условные обозначения:



Владелец: ФЕДЕРАЛЬНАЯ СЛУЖБА ГОСУДАРСТВЕННОЙ
РЕГИСТРАЦИИ, КАДАСТРА И КАРТОГРАФИИ
Действителен: с 27.06.2023 по 19.09.2024

инициалы, фамилия

Выписка из Единого государственного реестра недвижимости об объекте недвижимости
Описание местоположения земельного участка

Земельный участок			
вид объекта недвижимости			
Лист № 1 раздела 3.1	Всего листов раздела 3.1: 11	Всего разделов: 5	Всего листов выписки: 27
01.02.2024г. № КУВИ-001/2024-32929961			
Кадастровый номер:		42:08:0101007:5	

Описание местоположения границ земельного участка							
№ п/п	Номер точки		Дирекционный угол	Горизонтальное проложение, м	Описание закрепления на местности	Кадастровые номера смежных участков	Сведения об адресах правообладателей смежных земельных участков
	начальная	конечная					
1	2	3	4	5	6	7	8
1	1.1.1	1.1.2	13°52.7´	9.63	данные отсутствуют	42:08:0101004:35, 42:08:0101004:40	данные отсутствуют
2	1.1.2	1.1.3	58°30.5´	1.3	данные отсутствуют	42:08:0101004:35, 42:08:0101004:40	данные отсутствуют
3	1.1.3	1.1.4	33°8.1´	26.89	данные отсутствуют	42:08:0101004:40	данные отсутствуют
4	1.1.4	1.1.5	14°5.0´	35.3	данные отсутствуют	42:08:0101007:9, 42:08:0101004:40	данные отсутствуют
5	1.1.5	1.1.6	45°10.5´	30.17	данные отсутствуют	42:08:0101007:9	данные отсутствуют
6	1.1.6	1.1.7	55°36.2´	220.26	данные отсутствуют	42:08:0101007:9	данные отсутствуют
7	1.1.7	1.1.8	45°50.2´	110.38	данные отсутствуют	42:08:0101007:9	данные отсутствуют
8	1.1.8	1.1.9	35°4.6´	76.2	данные отсутствуют	42:08:0101007:9	данные отсутствуют
9	1.1.9	1.1.10	16°43.5´	35.72	данные отсутствуют	42:08:0101007:9	данные отсутствуют
10	1.1.10	1.1.11	342°42.8´	30.12	данные отсутствуют	42:08:0101007:9	данные отсутствуют
11	1.1.11	1.1.12	328°24.5´	226.7	данные отсутствуют	42:08:0101007:9	данные отсутствуют
12	1.1.12	1.1.13	337°54.5´	132.26	данные отсутствуют	42:08:0101007:9	данные отсутствуют
13	1.1.13	1.1.14	341°38.7´	194.38	данные отсутствуют	42:08:0101007:9	данные отсутствуют
14	1.1.14	1.1.15	342°32.2´	168.88	данные отсутствуют	42:08:0101007:9	данные отсутствуют
15	1.1.15	1.1.16	346°48.3´	84.9	данные отсутствуют	42:08:0101007:9	данные отсутствуют
16	1.1.16	1.1.17	354°22.7´	127.32	данные отсутствуют	42:08:0101007:9	данные отсутствуют
17	1.1.17	1.1.18	1°10.7´	109.39	данные отсутствуют	42:08:0101004:40	данные отсутствуют
18	1.1.18	1.1.19	18°15.5´	112.61	данные отсутствуют	42:08:0101004:40	данные отсутствуют
19	1.1.19	1.1.20	5°35.8´	90.86	данные отсутствуют	42:08:0101004:40	данные отсутствуют
20	1.1.20	1.1.21	9°52.0´	99.38	данные отсутствуют	42:08:0101004:40	данные отсутствуют

полное наименование должности	 ДОКУМЕНТ ПОДПИСАН ЭЛЕКТРОННОЙ ПОДПИСЬЮ Сертификат: 00BВ056В7401СВ38D2В3576АСDС8425108 Владелец: ФЕДЕРАЛЬНАЯ СЛУЖБА ГОСУДАРСТВЕННОЙ РЕГИСТРАЦИИ, КАДАСТРА И КАРТОГРАФИИ Действителен: с 27.06.2023 по 19.09.2024	инициалы, фамилия

Земельный участок			
вид объекта недвижимости			
Лист № 2 раздела 3.1	Всего листов раздела 3.1: 11	Всего разделов: 5	Всего листов выписки: 27

01.02.2024г. № КУВИ-001/2024-32929961

Кадастровый номер: 42:08:0101007:5

1	2	3	4	5	6	7	8
21	1.1.21	1.1.22	23°14.5'	69.87	данные отсутствуют	42:08:0101004:40	данные отсутствуют
22	1.1.22	1.1.23	27°44.8'	125.48	данные отсутствуют	42:08:0101004:40	данные отсутствуют
23	1.1.23	1.1.24	29°39.0'	121.81	данные отсутствуют	42:08:0101004:40	данные отсутствуют
24	1.1.24	1.1.25	34°6.5'	44.35	данные отсутствуют	42:08:0101004:40	данные отсутствуют
25	1.1.25	1.1.26	39°50.8'	89.99	данные отсутствуют	42:08:0101004:40	данные отсутствуют
26	1.1.26	1.1.27	45°31.9'	63.27	данные отсутствуют	данные отсутствуют	данные отсутствуют
27	1.1.27	1.1.28	53°59.9'	78.31	данные отсутствуют	42:08:0101007:8	данные отсутствуют
28	1.1.28	1.1.29	54°40.2'	33.43	данные отсутствуют	42:08:0101007:8	данные отсутствуют
29	1.1.29	1.1.30	47°41.9'	25.68	данные отсутствуют	42:08:0101007:8	данные отсутствуют
30	1.1.30	1.1.31	39°12.3'	69.55	данные отсутствуют	42:08:0101007:8	данные отсутствуют
31	1.1.31	1.1.32	48°49.1'	61.48	данные отсутствуют	42:08:0101007:8	данные отсутствуют
32	1.1.32	1.1.33	57°2.5'	75.35	данные отсутствуют	42:08:0101007:8	данные отсутствуют
33	1.1.33	1.1.34	66°11.1'	81.08	данные отсутствуют	42:08:0101007:8	данные отсутствуют
34	1.1.34	1.1.35	80°38.6'	50.56	данные отсутствуют	42:08:0101007:8	данные отсутствуют
35	1.1.35	1.1.36	76°32.3'	42.53	данные отсутствуют	42:08:0101007:8	данные отсутствуют
36	1.1.36	1.1.37	52°46.1'	36.1	данные отсутствуют	42:08:0101007:8	данные отсутствуют
37	1.1.37	1.1.38	46°28.1'	145.48	данные отсутствуют	42:08:0101007:8	данные отсутствуют
38	1.1.38	1.1.39	24°48.3'	68.58	данные отсутствуют	42:08:0101007:8	данные отсутствуют
39	1.1.39	1.1.40	5°42.5'	37.2	данные отсутствуют	42:08:0101007:8	данные отсутствуют
40	1.1.40	1.1.41	355°0.3'	36.18	данные отсутствуют	42:08:0101007:8	данные отсутствуют
41	1.1.41	1.1.42	332°13.1'	73.57	данные отсутствуют	42:08:0101007:8	данные отсутствуют
42	1.1.42	1.1.43	354°12.7'	44.62	данные отсутствуют	42:08:0101007:8	данные отсутствуют
43	1.1.43	1.1.44	21°9.9'	59.16	данные отсутствуют	42:08:0101007:8	данные отсутствуют
44	1.1.44	1.1.45	39°27.2'	49.67	данные отсутствуют	42:08:0101007:8	данные отсутствуют
45	1.1.45	1.1.46	1°10.8'	27.68	данные отсутствуют	42:08:0101007:8	данные отсутствуют
46	1.1.46	1.1.47	357°31.1'	30.95	данные отсутствуют	42:08:0101007:8	данные отсутствуют
47	1.1.47	1.1.48	23°33.9'	3.08	данные отсутствуют	42:08:0101007:8	данные отсутствуют
48	1.1.48	1.1.49	62°24.8'	25.85	данные отсутствуют	42:08:0101007:8	данные отсутствуют
49	1.1.49	1.1.50	81°33.4'	67.84	данные отсутствуют	42:08:0101007:8	данные отсутствуют



ДОКУМЕНТ ПОДПИСАН
ЭЛЕКТРОННОЙ ПОДПИСЬЮ

Сертификат: 00BB056B7401CB38D2B3576ACDC8425108

Владелец: ФЕДЕРАЛЬНАЯ СЛУЖБА ГОСУДАРСТВЕННОЙ
РЕГИСТРАЦИИ, КАДАСТРА И КАРТОГРАФИИ
Действителен: с 27.06.2023 по 19.09.2024

полное наименование должности

инициалы, фамилия

Земельный участок			
вид объекта недвижимости			
Лист № 3 раздела 3.1	Всего листов раздела 3.1: 11	Всего разделов: 5	Всего листов выписки: 27

01.02.2024г. № КУВИ-001/2024-32929961

Кадастровый номер: 42:08:0101007:5

1	2	3	4	5	6	7	8
50	1.1.50	1.1.51	75°57.3'	32.1	данные отсутствуют	42:08:0101007:8	данные отсутствуют
51	1.1.51	1.1.52	17°53.9'	29.02	данные отсутствуют	42:08:0101007:8	данные отсутствуют
52	1.1.52	1.1.53	6°23.5'	32.78	данные отсутствуют	42:08:0101007:8	данные отсутствуют
53	1.1.53	1.1.54	35°18.4'	52.24	данные отсутствуют	42:08:0101007:8	данные отсутствуют
54	1.1.54	1.1.55	20°2.2'	88.96	данные отсутствуют	42:08:0101007:8	данные отсутствуют
55	1.1.55	1.1.56	7°52.1'	50.7	данные отсутствуют	42:08:0101007:8	данные отсутствуют
56	1.1.56	1.1.57	359°40.8'	37.62	данные отсутствуют	42:08:0101007:8	данные отсутствуют
57	1.1.57	1.1.58	355°2.9'	74.27	данные отсутствуют	42:08:0101007:8	данные отсутствуют
58	1.1.58	1.1.59	12°34.1'	30.7	данные отсутствуют	42:08:0101007:8	данные отсутствуют
59	1.1.59	1.1.60	45°13.4'	34.42	данные отсутствуют	42:08:0101007:8	данные отсутствуют
60	1.1.60	1.1.61	59°1.6'	38.51	данные отсутствуют	42:08:0101007:8	данные отсутствуют
61	1.1.61	1.1.62	60°22.5'	66.43	данные отсутствуют	42:08:0101007:8	данные отсутствуют
62	1.1.62	1.1.63	77°45.7'	30.85	данные отсутствуют	42:08:0101007:8	данные отсутствуют
63	1.1.63	1.1.64	45°9.3'	39.25	данные отсутствуют	42:08:0101007:8	данные отсутствуют
64	1.1.64	1.1.65	63°8.1'	41.82	данные отсутствуют	42:08:0101007:8	данные отсутствуют
65	1.1.65	1.1.66	76°21.6'	24.55	данные отсутствуют	42:08:0101007:8	данные отсутствуют
66	1.1.66	1.1.67	112°57.0'	40.85	данные отсутствуют	42:08:0101007:8	данные отсутствуют
67	1.1.67	1.1.68	142°40.8'	38.99	данные отсутствуют	42:08:0101007:8	данные отсутствуют
68	1.1.68	1.1.69	120°22.3'	12.6	данные отсутствуют	42:08:0101007:8	данные отсутствуют
69	1.1.69	1.1.70	35°38.2'	28.59	данные отсутствуют	42:08:0101007:8	данные отсутствуют
70	1.1.70	1.1.71	3°32.0'	72.04	данные отсутствуют	42:08:0101007:8	данные отсутствуют
71	1.1.71	1.1.72	6°14.8'	34.28	данные отсутствуют	42:08:0101007:8	данные отсутствуют
72	1.1.72	1.1.73	14°23.9'	52.8	данные отсутствуют	42:08:0101007:8	данные отсутствуют
73	1.1.73	1.1.74	11°16.6'	44.64	данные отсутствуют	42:08:0101007:8	данные отсутствуют
74	1.1.74	1.1.75	341°11.5'	34	данные отсутствуют	42:08:0101007:8	данные отсутствуют
75	1.1.75	1.1.76	335°2.8'	63.29	данные отсутствуют	42:08:0101007:8	данные отсутствуют
76	1.1.76	1.1.77	344°14.6'	35.06	данные отсутствуют	42:08:0101007:8	данные отсутствуют
77	1.1.77	1.1.78	7°54.4'	41.73	данные отсутствуют	42:08:0101007:8	данные отсутствуют
78	1.1.78	1.1.79	24°6.9'	59.62	данные отсутствуют	42:08:0101007:8	данные отсутствуют



ДОКУМЕНТ ПОДПИСАН
ЭЛЕКТРОННОЙ ПОДПИСЬЮ

Сертификат: 00BV056B7401CB38D2B3576ACDC8425108

Владелец: ФЕДЕРАЛЬНАЯ СЛУЖБА ГОСУДАРСТВЕННОЙ
РЕГИСТРАЦИИ, КАДАСТРА И КАРТОГРАФИИ
Действителен: с 27.06.2023 по 19.09.2024

полное наименование должности

инициалы, фамилия

Земельный участок			
вид объекта недвижимости			
Лист № 4 раздела 3.1	Всего листов раздела 3.1: 11	Всего разделов: 5	Всего листов выписки: 27

01.02.2024г. № КУВИ-001/2024-32929961

Кадастровый номер: 42:08:0101007:5

1	2	3	4	5	6	7	8
79	1.1.79	1.1.80	63°17.2'	72.92	данные отсутствуют	42:08:0101007:8	данные отсутствуют
80	1.1.80	1.1.81	22°31.3'	20.42	данные отсутствуют	42:08:0101007:8	данные отсутствуют
81	1.1.81	1.1.82	302°8.8'	20.09	данные отсутствуют	42:08:0101007:8	данные отсутствуют
82	1.1.82	1.1.83	292°59.3'	48.16	данные отсутствуют	42:08:0101007:8	данные отсутствуют
83	1.1.83	1.1.84	325°4.6'	53.5	данные отсутствуют	42:08:0101007:8	данные отсутствуют
84	1.1.84	1.1.85	334°34.8'	83.26	данные отсутствуют	42:08:0101007:8	данные отсутствуют
85	1.1.85	1.1.86	357°27.9'	112.81	данные отсутствуют	42:08:0101007:8	данные отсутствуют
86	1.1.86	1.1.87	355°1.9'	55.2	данные отсутствуют	42:08:0101007:8	данные отсутствуют
87	1.1.87	1.1.88	331°46.3'	62.05	данные отсутствуют	42:08:0101007:8	данные отсутствуют
88	1.1.88	1.1.89	319°59.9'	63.39	данные отсутствуют	42:08:0101007:8	данные отсутствуют
89	1.1.89	1.1.90	336°30.7'	37.26	данные отсутствуют	42:08:0101007:8	данные отсутствуют
90	1.1.90	1.1.91	354°3.5'	89.74	данные отсутствуют	42:08:0101007:8	данные отсутствуют
91	1.1.91	1.1.92	323°16.7'	33.25	данные отсутствуют	42:08:0101007:8	данные отсутствуют
92	1.1.92	1.1.93	343°0.7'	27.45	данные отсутствуют	42:08:0101007:8	данные отсутствуют
93	1.1.93	1.1.94	2°0.4'	59.12	данные отсутствуют	42:08:0101007:8	данные отсутствуют
94	1.1.94	1.1.95	22°0.3'	87.91	данные отсутствуют	42:08:0101007:8	данные отсутствуют
95	1.1.95	1.1.96	28°20.6'	83.56	данные отсутствуют	42:08:0101007:8	данные отсутствуют
96	1.1.96	1.1.97	69°33.1'	91.13	данные отсутствуют	42:08:0101007:8	данные отсутствуют
97	1.1.97	1.1.98	65°47.9'	64.98	данные отсутствуют	42:08:0101007:8	данные отсутствуют
98	1.1.98	1.1.99	60°1.2'	94.3	данные отсутствуют	42:08:0101007:8	данные отсутствуют
99	1.1.99	1.1.100	53°11.6'	202.78	данные отсутствуют	42:08:0101007:8	данные отсутствуют
100	1.1.100	1.1.101	58°8.6'	123.15	данные отсутствуют	42:08:0101007:8	данные отсутствуют
101	1.1.101	1.1.102	59°28.2'	144.61	данные отсутствуют	42:08:0101007:8	данные отсутствуют
102	1.1.102	1.1.103	69°40.8'	135.09	данные отсутствуют	42:08:0101007:8	данные отсутствуют
103	1.1.103	1.1.104	9°51.4'	102.93	данные отсутствуют	42:08:0101007:8	данные отсутствуют
104	1.1.104	1.1.105	329°53.0'	58.39	данные отсутствуют	42:08:0101007:8	данные отсутствуют
105	1.1.105	1.1.106	350°19.0'	76.51	данные отсутствуют	42:08:0101007:8	данные отсутствуют
106	1.1.106	1.1.107	24°10.9'	97.19	данные отсутствуют	42:08:0101007:8	данные отсутствуют
107	1.1.107	1.1.108	4°23.3'	35.42	данные отсутствуют	42:08:0101007:8	данные отсутствуют



ДОКУМЕНТ ПОДПИСАН
ЭЛЕКТРОННОЙ ПОДПИСЬЮ

Сертификат: 00BV056B7401CB38D2B3576ACDC8425108

Владелец: ФЕДЕРАЛЬНАЯ СЛУЖБА ГОСУДАРСТВЕННОЙ
РЕГИСТРАЦИИ, КАДАСТРА И КАРТОГРАФИИ
Действителен: с 27.06.2023 по 19.09.2024

полное наименование должности

инициалы, фамилия

Земельный участок			
вид объекта недвижимости			

Лист № 5 раздела 3.1	Всего листов раздела 3.1: 11	Всего разделов: 5	Всего листов выписки: 27
----------------------	------------------------------	-------------------	--------------------------

01.02.2024г. № КУВИ-001/2024-32929961

Кадастровый номер: 42:08:0101007:5

1	2	3	4	5	6	7	8
108	1.1.108	1.1.109	22°18.8'	31.19	данные отсутствуют	42:08:0101007:8	данные отсутствуют
109	1.1.109	1.1.110	49°36.2'	30.66	данные отсутствуют	42:08:0101007:8	данные отсутствуют
110	1.1.110	1.1.111	61°14.9'	199.11	данные отсутствуют	42:08:0101007:8	данные отсутствуют
111	1.1.111	1.1.112	69°41.8'	166.83	данные отсутствуют	42:08:0101007:8	данные отсутствуют
112	1.1.112	1.1.113	62°28.4'	95.05	данные отсутствуют	42:08:0101007:8	данные отсутствуют
113	1.1.113	1.1.114	47°28.9'	63.21	данные отсутствуют	42:08:0101007:8	данные отсутствуют
114	1.1.114	1.1.115	76°5.1'	37.84	данные отсутствуют	42:08:0101007:8	данные отсутствуют
115	1.1.115	1.1.116	81°35.3'	65.28	данные отсутствуют	42:08:0101007:8	данные отсутствуют
116	1.1.116	1.1.117	51°53.5'	69.71	данные отсутствуют	42:08:0101007:8	данные отсутствуют
117	1.1.117	1.1.118	38°20.0'	165.14	данные отсутствуют	42:08:0101007:8	данные отсутствуют
118	1.1.118	1.1.119	37°44.4'	110.28	данные отсутствуют	42:08:0101007:8	данные отсутствуют
119	1.1.119	1.1.120	23°0.8'	63.82	данные отсутствуют	42:08:0101007:8	данные отсутствуют
120	1.1.120	1.1.121	11°52.7'	53.59	данные отсутствуют	42:08:0101007:8	данные отсутствуют
121	1.1.121	1.1.122	23°51.4'	67.95	данные отсутствуют	42:08:0101007:8	данные отсутствуют
122	1.1.122	1.1.123	41°40.7'	83.6	данные отсутствуют	42:08:0101007:8	данные отсутствуют
123	1.1.123	1.1.124	27°47.0'	38.7	данные отсутствуют	42:08:0101007:8	данные отсутствуют
124	1.1.124	1.1.125	352°15.5'	50.33	данные отсутствуют	данные отсутствуют	данные отсутствуют
125	1.1.125	1.1.126	346°26.4'	39.11	данные отсутствуют	42:08:0101004:40	данные отсутствуют
126	1.1.126	1.1.127	24°39.8'	40.69	данные отсутствуют	42:08:0101004:40	данные отсутствуют
127	1.1.127	1.1.128	31°57.5'	60.91	данные отсутствуют	42:08:0101004:40	данные отсутствуют
128	1.1.128	1.1.129	34°53.2'	71.6	данные отсутствуют	42:08:0101004:40	данные отсутствуют
129	1.1.129	1.1.130	12°50.2'	63.64	данные отсутствуют	42:08:0101004:40	данные отсутствуют
130	1.1.130	1.1.131	21°23.5'	138.84	данные отсутствуют	42:08:0101004:40	данные отсутствуют
131	1.1.131	1.1.132	16°26.8'	370.64	данные отсутствуют	42:08:0101004:40	данные отсутствуют
132	1.1.132	1.1.133	8°17.8'	100.48	данные отсутствуют	42:08:0101004:40	данные отсутствуют
133	1.1.133	1.1.134	7°39.7'	150.92	данные отсутствуют	42:08:0101004:40	данные отсутствуют
134	1.1.134	1.1.135	9°1.1'	51.55	данные отсутствуют	42:08:0101004:40	данные отсутствуют
135	1.1.135	1.1.136	18°2.9'	48.64	данные отсутствуют	42:08:0101004:40	данные отсутствуют
136	1.1.136	1.1.137	32°55.3'	191.89	данные отсутствуют	данные отсутствуют	данные отсутствуют



ДОКУМЕНТ ПОДПИСАН
ЭЛЕКТРОННОЙ ПОДПИСЬЮ

Сертификат: 00BV056B7401CB38D2B3576ACDC8425108

Владелец: ФЕДЕРАЛЬНАЯ СЛУЖБА ГОСУДАРСТВЕННОЙ
РЕГИСТРАЦИИ, КАДАСТРА И КАРТОГРАФИИ
Действителен: с 27.06.2023 по 19.09.2024

полное наименование должности

инициалы, фамилия

Земельный участок			
вид объекта недвижимости			
Лист № 6 раздела 3.1	Всего листов раздела 3.1: 11	Всего разделов: 5	Всего листов выписки: 27

01.02.2024г. № КУВИ-001/2024-32929961

Кадастровый номер: 42:08:0101007:5

1	2	3	4	5	6	7	8
137	1.1.137	1.1.138	32°55.6'	6.46	данные отсутствуют	42:08:0000000:242(2), 42:08:0000000:242(5)	данные отсутствуют
138	1.1.137	1.1.137			данные отсутствуют	42:08:0101007:7	данные отсутствуют
139	1.1.138	1.1.139	29°58.4'	103.28	данные отсутствуют	42:08:0000000:242(2), 42:08:0000000:242(5)	данные отсутствуют
140	1.1.139	1.1.140	16°14.3'	23.6	данные отсутствуют	42:08:0000000:242(2), 42:08:0000000:242(5)	данные отсутствуют
141	1.1.140	1.1.141	16°12.7'	16.87	данные отсутствуют	42:08:0101003:1(1)	данные отсутствуют
142	1.1.141	1.1.142	328°3.2'	53.35	данные отсутствуют	42:08:0101003:1(1)	данные отсутствуют
143	1.1.142	1.1.143	58°7.5'	7.01	данные отсутствуют	42:08:0101003:1(1)	данные отсутствуют
144	1.1.143	1.1.144	148°2.6'	54.92	данные отсутствуют	42:08:0101003:1(1)	данные отсутствуют
145	1.1.144	1.1.145	194°44.0'	22.53	данные отсутствуют	42:08:0101003:1(1)	данные отсутствуют
146	1.1.145	1.1.146	194°45.1'	22.54	данные отсутствуют	42:08:0000000:242(2), 42:08:0000000:242(5)	данные отсутствуют
147	1.1.146	1.1.147	209°55.1'	104.63	данные отсутствуют	42:08:0000000:242(2), 42:08:0000000:242(5)	данные отсутствуют
148	1.1.147	1.1.148	212°55.8'	7.95	данные отсутствуют	42:08:0000000:242(2), 42:08:0000000:242(5)	данные отсутствуют
149	1.1.148	1.1.149	212°56.9'	189.32	данные отсутствуют	данные отсутствуют	данные отсутствуют
150	1.1.148	1.1.148			данные отсутствуют	42:08:0101007:32(1)	данные отсутствуют
151	1.1.149	1.1.150	198°8.2'	47.35	данные отсутствуют	42:08:0101004:39, 42:08:0101004:40	данные отсутствуют
152	1.1.150	1.1.151	189°0.5'	51.15	данные отсутствуют	42:08:0101004:39	данные отсутствуют
153	1.1.151	1.1.152	187°39.5'	150.89	данные отсутствуют	42:08:0101004:39	данные отсутствуют
154	1.1.152	1.1.153	187°46.7'	100.63	данные отсутствуют	42:08:0101004:39	данные отсутствуют
155	1.1.153	1.1.154	196°30.9'	371.65	данные отсутствуют	42:08:0101004:39	данные отсутствуют
156	1.1.154	1.1.155	201°33.8'	138.73	данные отсутствуют	42:08:0101004:39	данные отсутствуют
157	1.1.155	1.1.156	192°49.6'	64.06	данные отсутствуют	42:08:0101004:39	данные отсутствуют
158	1.1.156	1.1.157	214°41.8'	73.33	данные отсутствуют	42:08:0101004:39, 42:08:0101004:40	данные отсутствуют
159	1.1.157	1.1.158	211°58.2'	60.25	данные отсутствуют	42:08:0101004:39, 42:08:0101004:40	данные отсутствуют



ДОКУМЕНТ ПОДПИСАН
ЭЛЕКТРОННОЙ ПОДПИСЬЮ

Сертификат: 00BV056B7401CB38D2B3576ACDC8425108

Владелец: ФЕДЕРАЛЬНАЯ СЛУЖБА ГОСУДАРСТВЕННОЙ
РЕГИСТРАЦИИ, КАДАСТРА И КАРТОГРАФИИ
Действителен: с 27.06.2023 по 19.09.2024

полное наименование должности

инициалы, фамилия

Земельный участок			
вид объекта недвижимости			

Лист № 7 раздела 3.1	Всего листов раздела 3.1: 11	Всего разделов: 5	Всего листов выписки: 27
----------------------	------------------------------	-------------------	--------------------------

01.02.2024г. № КУВИ-001/2024-32929961

Кадастровый номер: 42:08:0101007:5

1	2	3	4	5	6	7	8
160	1.1.158	1.1.159	205°47.4'	37.03	данные отсутствуют	42:08:0101004:39, 42:08:0101004:40	данные отсутствуют
161	1.1.159	1.1.160	166°25.4'	38.04	данные отсутствуют	42:08:0101004:39, 42:08:0101004:40	данные отсутствуют
162	1.1.160	1.1.161	172°15.0'	51.98	данные отсутствуют	данные отсутствуют	данные отсутствуют
163	1.1.161	1.1.162	206°53.9'	42.28	данные отсутствуют	42:08:0101007:32(1)	данные отсутствуют
164	1.1.162	1.1.163	221°43.4'	83.26	данные отсутствуют	42:08:0101007:32(1)	данные отсутствуют
165	1.1.163	1.1.164	203°55.7'	66.3	данные отсутствуют	42:08:0101007:32(1)	данные отсутствуют
166	1.1.164	1.1.165	191°52.4'	53.56	данные отсутствуют	42:08:0101007:32(1)	данные отсутствуют
167	1.1.165	1.1.166	202°57.1'	65.29	данные отсутствуют	42:08:0101007:32(1)	данные отсутствуют
168	1.1.166	1.1.167	217°40.7'	111.64	данные отсутствуют	42:08:0101007:32(1)	данные отсутствуют
169	1.1.167	1.1.168	218°20.0'	165.61	данные отсутствуют	42:08:0101007:32(1)	данные отсутствуют
170	1.1.168	1.1.169	231°49.1'	71.88	данные отсутствуют	42:08:0101007:32(1)	данные отсутствуют
171	1.1.169	1.1.170	261°12.4'	67.51	данные отсутствуют	42:08:0101007:32(1)	данные отсутствуют
172	1.1.170	1.1.171	256°45.4'	35.05	данные отсутствуют	42:08:0101007:32(1)	данные отсутствуют
173	1.1.171	1.1.172	227°28.8'	62.75	данные отсутствуют	42:08:0101007:32(1)	данные отсутствуют
174	1.1.172	1.1.173	242°24.4'	96.65	данные отсутствуют	42:08:0101007:32(1)	данные отсутствуют
175	1.1.173	1.1.174	249°42.0'	166.72	данные отсутствуют	42:08:0101007:32(1)	данные отсутствуют
176	1.1.174	1.1.175	241°16.0'	197.84	данные отсутствуют	42:08:0101007:32(1)	данные отсутствуют
177	1.1.175	1.1.176	230°20.0'	27.84	данные отсутствуют	42:08:0101007:32(1)	данные отсутствуют
178	1.1.176	1.1.177	202°38.2'	28.66	данные отсутствуют	42:08:0101007:32(1)	данные отсутствуют
179	1.1.177	1.1.178	184°23.8'	35.48	данные отсутствуют	42:08:0101007:32(1)	данные отсутствуют
180	1.1.178	1.1.179	204°24.1'	95.97	данные отсутствуют	42:08:0101007:32(1)	данные отсутствуют
181	1.1.179	1.1.180	170°29.7'	73.58	данные отсутствуют	42:08:0101007:32(1)	данные отсутствуют
182	1.1.180	1.1.181	149°52.9'	59.03	данные отсутствуют	42:08:0101007:32(1)	данные отсутствуют
183	1.1.181	1.1.182	189°25.5'	108.45	данные отсутствуют	42:08:0101007:32(1)	данные отсутствуют
184	1.1.182	1.1.183	216°0.8'	3.08	данные отсутствуют	42:08:0101007:32(1)	данные отсутствуют
185	1.1.183	1.1.184	249°41.0'	136.63	данные отсутствуют	42:08:0101007:32(1)	данные отсутствуют
186	1.1.184	1.1.185	239°28.6'	144.17	данные отсутствуют	42:08:0101007:32(1)	данные отсутствуют
187	1.1.185	1.1.186	238°8.9'	122.66	данные отсутствуют	42:08:0101007:32(1)	данные отсутствуют



ДОКУМЕНТ ПОДПИСАН
ЭЛЕКТРОННОЙ ПОДПИСЬЮ

Сертификат: 00BV056B7401CB38D2B3576ACDC8425108

Владелец: ФЕДЕРАЛЬНАЯ СЛУЖБА ГОСУДАРСТВЕННОЙ
РЕГИСТРАЦИИ, КАДАСТРА И КАРТОГРАФИИ
Действителен: с 27.06.2023 по 19.09.2024

полное наименование должности

инициалы, фамилия

Земельный участок			
вид объекта недвижимости			

Лист № 8 раздела 3.1	Всего листов раздела 3.1: 11	Всего разделов: 5	Всего листов выписки: 27
----------------------	------------------------------	-------------------	--------------------------

01.02.2024г. № КУВИ-001/2024-32929961

Кадастровый номер: 42:08:0101007:5

1	2	3	4	5	6	7	8
188	1.1.186	1.1.187	233°11.6'	202.85	данные отсутствуют	42:08:0101007:32(1)	данные отсутствуют
189	1.1.187	1.1.188	240°0.4'	95.1	данные отсутствуют	42:08:0101007:32(1)	данные отсутствуют
190	1.1.188	1.1.189	245°46.9'	65.65	данные отсутствуют	42:08:0101007:32(1)	данные отсутствуют
191	1.1.189	1.1.190	250°5.6'	87.85	данные отсутствуют	42:08:0101007:32(1)	данные отсутствуют
192	1.1.190	1.1.191	208°21.7'	81.64	данные отсутствуют	42:08:0101007:32(1)	данные отсутствуют
193	1.1.191	1.1.192	202°8.8'	85.92	данные отсутствуют	42:08:0101007:32(1)	данные отсутствуют
194	1.1.192	1.1.193	182°10.7'	56.8	данные отсутствуют	42:08:0101007:32(1)	данные отсутствуют
195	1.1.193	1.1.194	163°25.9'	25.04	данные отсутствуют	42:08:0101007:32(1)	данные отсутствуют
196	1.1.194	1.1.195	143°17.4'	33.59	данные отсутствуют	42:08:0101007:32(1)	данные отсутствуют
197	1.1.195	1.1.196	173°51.0'	90.92	данные отсутствуют	42:08:0101007:32(1)	данные отсутствуют
198	1.1.196	1.1.197	156°44.5'	35.2	данные отсутствуют	42:08:0101007:32(1)	данные отсутствуют
199	1.1.197	1.1.198	139°59.8'	63.24	данные отсутствуют	42:08:0101007:32(1)	данные отсутствуют
200	1.1.198	1.1.199	151°42.1'	63.85	данные отсутствуют	42:08:0101007:32(1)	данные отсутствуют
201	1.1.199	1.1.200	174°45.6'	57.38	данные отсутствуют	42:08:0101007:32(1)	данные отсутствуют
202	1.1.200	1.1.201	177°35.9'	110.95	данные отсутствуют	42:08:0101007:32(1)	данные отсутствуют
203	1.1.201	1.1.202	154°36.6'	81.75	данные отсутствуют	42:08:0101007:32(1)	данные отсутствуют
204	1.1.202	1.1.203	145°40.5'	50.31	данные отсутствуют	42:08:0101007:32(1)	данные отсутствуют
205	1.1.203	1.1.204	112°59.5'	47.42	данные отсутствуют	42:08:0101007:32(1)	данные отсутствуют
206	1.1.204	1.1.205	122°2.0'	23.89	данные отсутствуют	42:08:0101007:32(1)	данные отсутствуют
207	1.1.205	1.1.206	148°10.4'	3.07	данные отсутствуют	42:08:0101007:32(1)	данные отсутствуют
208	1.1.206	1.1.207	201°38.4'	26.36	данные отсутствуют	42:08:0101007:32(1)	данные отсутствуют
209	1.1.207	1.1.208	243°13.9'	73.07	данные отсутствуют	42:08:0101007:32(1)	данные отсутствуют
210	1.1.208	1.1.209	204°14.2'	56.91	данные отсутствуют	42:08:0101007:32(1)	данные отсутствуют
211	1.1.209	1.1.210	188°19.7'	39.07	данные отсутствуют	42:08:0101007:32(1)	данные отсутствуют
212	1.1.210	1.1.211	164°18.4'	33.46	данные отсутствуют	42:08:0101007:32(1)	данные отсутствуют
213	1.1.211	1.1.212	155°2.9'	63.2	данные отсутствуют	42:08:0101007:32(1)	данные отсутствуют
214	1.1.212	1.1.213	161°9.4'	35.48	данные отсутствуют	42:08:0101007:32(1)	данные отсутствуют
215	1.1.213	1.1.214	190°42.1'	47.45	данные отсутствуют	42:08:0101007:32(1)	данные отсутствуют
216	1.1.214	1.1.215	194°25.6'	52.34	данные отсутствуют	42:08:0101007:32(1)	данные отсутствуют



ДОКУМЕНТ ПОДПИСАН
ЭЛЕКТРОННОЙ ПОДПИСЬЮ

Сертификат: 00BB056B7401CB38D2B3576ACDC8425108

Владелец: ФЕДЕРАЛЬНАЯ СЛУЖБА ГОСУДАРСТВЕННОЙ
РЕГИСТРАЦИИ, КАДАСТРА И КАРТОГРАФИИ
Действителен: с 27.06.2023 по 19.09.2024

полное наименование должности

инициалы, фамилия

Земельный участок			
вид объекта недвижимости			

Лист № 9 раздела 3.1	Всего листов раздела 3.1: 11	Всего разделов: 5	Всего листов выписки: 27
----------------------	------------------------------	-------------------	--------------------------

01.02.2024г. № КУВИ-001/2024-32929961

Кадастровый номер:	42:08:0101007:5
--------------------	-----------------

1	2	3	4	5	6	7	8
217	1.1.215	1.1.216	186°15.1'	33.79	данные отсутствуют	42:08:0101007:32(1)	данные отсутствуют
218	1.1.216	1.1.217	183°32.6'	72.97	данные отсутствуют	42:08:0101007:32(1)	данные отсутствуют
219	1.1.217	1.1.218	213°48.2'	14.06	данные отсутствуют	42:08:0101007:32(1)	данные отсутствуют
220	1.1.218	1.1.219	215°23.3'	20.58	данные отсутствуют	42:08:0101007:32(1)	данные отсутствуют
221	1.1.219	1.1.220	241°10.9'	3.07	данные отсутствуют	42:08:0101007:32(1)	данные отсутствуют
222	1.1.220	1.1.221	298°36.4'	18.46	данные отсутствуют	42:08:0101007:32(1)	данные отсутствуют
223	1.1.221	1.1.222	322°54.7'	38.42	данные отсутствуют	42:08:0101007:32(1)	данные отсутствуют
224	1.1.222	1.1.223	293°59.3'	36.6	данные отсутствуют	42:08:0101007:32(1)	данные отсутствуют
225	1.1.223	1.1.224	256°35.1'	22.15	данные отсутствуют	42:08:0101007:32(1)	данные отсутствуют
226	1.1.224	1.1.225	243°22.2'	39.76	данные отсутствуют	42:08:0101007:32(1)	данные отсутствуют
227	1.1.225	1.1.226	225°9.8'	39.73	данные отсутствуют	42:08:0101007:32(1)	данные отсутствуют
228	1.1.226	1.1.227	257°3.4'	32.19	данные отсутствуют	42:08:0101007:32(1)	данные отсутствуют
229	1.1.227	1.1.228	240°22.0'	65.77	данные отсутствуют	42:08:0101007:32(1)	данные отсутствуют
230	1.1.228	1.1.229	239°11.0'	37.28	данные отсутствуют	42:08:0101007:32(1)	данные отсутствуют
231	1.1.229	1.1.230	226°10.4'	31.05	данные отсутствуют	42:08:0101007:32(1)	данные отсутствуют
232	1.1.230	1.1.231	192°53.2'	28.03	данные отсутствуют	42:08:0101007:32(1)	данные отсутствуют
233	1.1.231	1.1.232	175°2.7'	73.87	данные отсутствуют	42:08:0101007:32(1)	данные отсутствуют
234	1.1.232	1.1.233	179°39.4'	38.29	данные отсутствуют	42:08:0101007:32(1)	данные отсутствуют
235	1.1.233	1.1.234	187°49.8'	51.82	данные отсутствуют	42:08:0101007:32(1)	данные отсутствуют
236	1.1.234	1.1.235	199°59.2'	90.55	данные отсутствуют	42:08:0101007:32(1)	данные отсутствуют
237	1.1.235	1.1.236	215°39.3'	51.04	данные отсутствуют	42:08:0101007:32(1)	данные отсутствуют
238	1.1.236	1.1.237	186°23.8'	32.22	данные отсутствуют	42:08:0101007:32(1)	данные отсутствуют
239	1.1.237	1.1.238	197°47.4'	32.01	данные отсутствуют	42:08:0101007:32(1)	данные отсутствуют
240	1.1.238	1.1.239	223°48.9'	3.08	данные отсутствуют	42:08:0101007:32(1)	данные отсутствуют
241	1.1.239	1.1.240	255°54.4'	34.58	данные отсутствуют	42:08:0101007:32(1)	данные отсутствуют
242	1.1.240	1.1.241	261°42.5'	66.64	данные отсутствуют	42:08:0101007:32(1)	данные отсутствуют
243	1.1.241	1.1.242	242°36.3'	22.23	данные отсутствуют	42:08:0101007:32(1)	данные отсутствуют
244	1.1.242	1.1.243	177°30.9'	28.83	данные отсутствуют	42:08:0101007:32(1)	данные отсутствуют
245	1.1.243	1.1.244	181°9.4'	29.23	данные отсутствуют	42:08:0101007:32(1)	данные отсутствуют



ДОКУМЕНТ ПОДПИСАН
ЭЛЕКТРОННОЙ ПОДПИСЬЮ

Сертификат: 00BV056B7401CB38D2B3576ACDC8425108

Владелец: ФЕДЕРАЛЬНАЯ СЛУЖБА ГОСУДАРСТВЕННОЙ
РЕГИСТРАЦИИ, КАДАСТРА И КАРТОГРАФИИ
Действителен: с 27.06.2023 по 19.09.2024

полное наименование должности

инициалы, фамилия

Земельный участок			
вид объекта недвижимости			

Лист № 10 раздела 3.1	Всего листов раздела 3.1: 11	Всего разделов: 5	Всего листов выписки: 27
-----------------------	------------------------------	-------------------	--------------------------

01.02.2024г. № КУВИ-001/2024-32929961

Кадастровый номер: 42:08:0101007:5

1	2	3	4	5	6	7	8
246	1.1.244	1.1.245	218°48.7'	51.42	данные отсутствуют	42:08:0101007:32(1)	данные отсутствуют
247	1.1.245	1.1.246	201°31.9'	56.18	данные отсутствуют	42:08:0101007:32(1)	данные отсутствуют
248	1.1.246	1.1.247	174°32.7'	41.76	данные отсутствуют	42:08:0101007:32(1)	данные отсутствуют
249	1.1.247	1.1.248	152°13.0'	73.58	данные отсутствуют	42:08:0101007:32(1)	данные отсутствуют
250	1.1.248	1.1.249	174°36.9'	38.57	данные отсутствуют	42:08:0101007:32(1)	данные отсутствуют
251	1.1.249	1.1.250	185°35.8'	38.76	данные отсутствуют	42:08:0101007:32(1)	данные отсутствуют
252	1.1.250	1.1.251	204°39.3'	70.98	данные отсутствуют	42:08:0101007:32(1)	данные отсутствуют
253	1.1.251	1.1.252	226°22.0'	147.64	данные отсутствуют	42:08:0101007:32(1)	данные отсутствуют
254	1.1.252	1.1.253	232°45.4'	37.41	данные отсутствуют	42:08:0101007:32(1)	данные отсутствуют
255	1.1.253	1.1.254	256°9.0'	44.82	данные отсутствуют	42:08:0101007:32(1)	данные отсутствуют
256	1.1.254	1.1.255	260°46.0'	49.61	данные отсутствуют	42:08:0101007:32(1)	данные отсутствуют
257	1.1.255	1.1.256	246°13.0'	79.8	данные отсутствуют	42:08:0101007:32(1)	данные отсутствуют
258	1.1.256	1.1.257	237°4.3'	74.32	данные отсутствуют	42:08:0101007:32(1)	данные отсутствуют
259	1.1.257	1.1.258	228°52.2'	60.34	данные отсутствуют	42:08:0101007:32(1)	данные отсутствуют
260	1.1.258	1.1.259	219°12.1'	69.5	данные отсутствуют	42:08:0101007:32(1)	данные отсутствуют
261	1.1.259	1.1.260	227°35.9'	26.66	данные отсутствуют	42:08:0101007:32(1)	данные отсутствуют
262	1.1.260	1.1.261	234°38.8'	34.01	данные отсутствуют	42:08:0101007:32(1)	данные отсутствуют
263	1.1.261	1.1.262	234°1.3'	77.52	данные отсутствуют	42:08:0101007:32(1)	данные отсутствуют
264	1.1.262	1.1.263	225°32.3'	62.48	данные отсутствуют	данные отсутствуют	данные отсутствуют
265	1.1.263	1.1.264	219°51.4'	89.29	данные отсутствуют	42:08:0101004:38, 42:08:0101004:40	данные отсутствуют
266	1.1.264	1.1.265	214°8.0'	43.77	данные отсутствуют	42:08:0101004:38, 42:08:0101004:40	данные отсутствуют
267	1.1.265	1.1.266	209°38.9'	121.5	данные отсутствуют	42:08:0101004:38, 42:08:0101004:40	данные отсутствуют
268	1.1.266	1.1.267	207°45.4'	125.01	данные отсутствуют	42:08:0101004:38, 42:08:0101004:40	данные отсутствуют
269	1.1.267	1.1.268	203°19.0'	68.52	данные отсутствуют	42:08:0101004:38, 42:08:0101004:40	данные отсутствуют
270	1.1.268	1.1.269	189°52.3'	98.57	данные отсутствуют	42:08:0101004:38	данные отсутствуют



ДОКУМЕНТ ПОДПИСАН
ЭЛЕКТРОННОЙ ПОДПИСЬЮ

Сертификат: 00BV056B7401CB38D2B3576ACDC8425108

Владелец: ФЕДЕРАЛЬНАЯ СЛУЖБА ГОСУДАРСТВЕННОЙ
РЕГИСТРАЦИИ, КАДАСТРА И КАРТОГРАФИИ
Действителен: с 27.06.2023 по 19.09.2024

полное наименование должности

инициалы, фамилия

Земельный участок							
вид объекта недвижимости							
Лист № 11 раздела 3.1			Всего листов раздела 3.1: 11			Всего разделов: 5	Всего листов выписки: 27
01.02.2024г. № КУВИ-001/2024-32929961							
Кадастровый номер:				42:08:0101007:5			
1	2	3	4	5	6	7	8
271	1.1.269	1.1.270	185°35.5`	91.12	данные отсутствуют	42:08:0101004:38	данные отсутствуют
272	1.1.270	1.1.271	198°17.9`	112.21	данные отсутствуют	42:08:0101004:38	данные отсутствуют
273	1.1.271	1.1.272	181°11.5`	108.25	данные отсутствуют	данные отсутствуют	данные отсутствуют
274	1.1.272	1.1.273	174°23.3`	126.42	данные отсутствуют	42:08:0101007:32(1)	данные отсутствуют
275	1.1.273	1.1.274	166°49.1`	84.28	данные отсутствуют	42:08:0101007:32(1)	данные отсутствуют
276	1.1.274	1.1.275	162°32.3`	168.67	данные отсутствуют	42:08:0101007:32(1)	данные отсутствуют
277	1.1.275	1.1.276	161°38.6`	194.01	данные отсутствуют	42:08:0101007:32(1)	данные отсутствуют
278	1.1.276	1.1.277	157°56.0`	131.28	данные отсутствуют	42:08:0101007:32(1)	данные отсутствуют
279	1.1.277	1.1.278	148°24.4`	226.84	данные отсутствуют	42:08:0101007:32(1)	данные отсутствуют
280	1.1.278	1.1.279	162°31.1`	32.49	данные отсутствуют	42:08:0101007:32(1)	данные отсутствуют
281	1.1.279	1.1.280	195°51.5`	39.34	данные отсутствуют	42:08:0101007:32(1)	данные отсутствуют
282	1.1.280	1.1.281	214°56.8`	78.18	данные отсутствуют	42:08:0101007:32(1)	данные отсутствуют
283	1.1.281	1.1.282	225°48.1`	111.67	данные отсутствуют	42:08:0101007:32(1)	данные отсутствуют
284	1.1.282	1.1.283	235°36.2`	220.3	данные отсутствуют	42:08:0101007:32(1)	данные отсутствуют
285	1.1.283	1.1.284	226°12.0`	27	данные отсутствуют	42:08:0101007:32(1)	данные отсутствуют
286	1.1.284	1.1.285	194°4.3`	34.88	данные отсутствуют	42:08:0101007:32(1)	данные отсутствуют
287	1.1.285	1.1.286	212°46.6`	29.43	данные отсутствуют	42:08:0101007:32(1), 42:08:0101004:40	данные отсутствуют
288	1.1.286	1.1.1	238°0.7`	10.46	данные отсутствуют	42:08:0101004:37, 42:08:0101004:35, 42:08:0101004:40	данные отсутствуют



ДОКУМЕНТ ПОДПИСАН
ЭЛЕКТРОННОЙ ПОДПИСЬЮ

Сертификат: 00BВ056B7401CB38D2B3576ACDC8425108

Владелец: ФЕДЕРАЛЬНАЯ СЛУЖБА ГОСУДАРСТВЕННОЙ
РЕГИСТРАЦИИ, КАДАСТРА И КАРТОГРАФИИ
Действителен: с 27.06.2023 по 19.09.2024

полное наименование должности

инициалы, фамилия

Выписка из Единого государственного реестра недвижимости об объекте недвижимости
Описание местоположения земельного участка

Земельный участок			
вид объекта недвижимости			
Лист № 1 раздела 3.2	Всего листов раздела 3.2: 11	Всего разделов: 5	Всего листов выписки: 27
01.02.2024г. № КУВИ-001/2024-32929961			
Кадастровый номер:		42:08:0101007:5	

Сведения о характерных точках границы земельного участка				
Система координат МСК-42, зона 2				
Номер точки	Координаты, м		Описание закрепления на местности	Средняя квадратичная погрешность определения координат характерных точек границ земельного участка, м
	X	Y		
1	2	3	4	5
1	487653.64	2329388.34	Временный межевой знак	5
2	487662.99	2329390.65	Временный межевой знак	5
3	487663.67	2329391.76	Временный межевой знак	5
4	487686.19	2329406.46	Временный межевой знак	5
5	487720.43	2329415.05	Временный межевой знак	5
6	487741.7	2329436.45	Временный межевой знак	5
7	487866.13	2329618.2	Временный межевой знак	5
8	487943.03	2329697.38	Временный межевой знак	5
9	488005.39	2329741.17	Временный межевой знак	5
10	488039.6	2329751.45	Временный межевой знак	5
11	488068.36	2329742.5	Временный межевой знак	5
12	488261.46	2329623.74	Временный межевой знак	5
13	488384.01	2329574	Временный межевой знак	5
14	488568.5	2329512.79	Временный межевой знак	5
15	488729.6	2329462.11	Временный межевой знак	5
16	488812.26	2329442.73	Временный межевой знак	5
17	488938.97	2329430.26	Временный межевой знак	5
18	489048.34	2329432.51	Временный межевой знак	5
19	489155.28	2329467.79	Временный межевой знак	5
20	489245.71	2329476.65	Временный межевой знак	5
21	489343.62	2329493.68	Временный межевой знак	5
22	489407.82	2329521.25	Временный межевой знак	5

полное наименование должности	<div><div>ДОКУМЕНТ ПОДПИСАН ЭЛЕКТРОННОЙ ПОДПИСЬЮ</div><div>Сертификат: 00BV056B7401CB38D2B3576ACDC8425108</div><div>Владелец: ФЕДЕРАЛЬНАЯ СЛУЖБА ГОСУДАРСТВЕННОЙ РЕГИСТРАЦИИ, КАДАСТРА И КАРТОГРАФИИ</div><div>Действителен: с 27.06.2023 по 19.09.2024</div></div>	инициалы, фамилия

Земельный участок			
вид объекта недвижимости			
Лист № 2 раздела 3.2	Всего листов раздела 3.2: 11	Всего разделов: 5	Всего листов выписки: 27

01.02.2024г. № КУВИ-001/2024-32929961

Кадастровый номер: 42:08:0101007:5

1	2	3	4	5
23	489518.87	2329579.67	Временный межевой знак	5
24	489624.73	2329639.93	Временный межевой знак	5
25	489661.45	2329664.8	Временный межевой знак	5
26	489730.54	2329722.46	Временный межевой знак	5
27	489774.86	2329767.61	Временный межевой знак	5
28	489820.89	2329830.96	Временный межевой знак	5
29	489840.22	2329858.23	Временный межевой знак	5
30	489857.5	2329877.22	Временный межевой знак	5
31	489911.39	2329921.18	Временный межевой знак	5
32	489951.87	2329967.45	Временный межевой знак	5
33	489992.86	2330030.67	Временный межевой знак	5
34	490025.6	2330104.85	Временный межевой знак	5
35	490033.82	2330154.74	Временный межевой знак	5
36	490043.72	2330196.1	Временный межевой знак	5
37	490065.56	2330224.84	Временный межевой знак	5
38	490165.76	2330330.31	Временный межевой знак	5
39	490228.01	2330359.08	Временный межевой знак	5
40	490265.03	2330362.78	Временный межевой знак	5
41	490301.07	2330359.63	Временный межевой знак	5
42	490366.16	2330325.34	Временный межевой знак	5
43	490410.55	2330320.84	Временный межевой знак	5
44	490465.72	2330342.2	Временный межевой знак	5
45	490504.07	2330373.76	Временный межевой знак	5
46	490531.74	2330374.33	Временный межевой знак	5
47	490562.66	2330372.99	Временный межевой знак	5
48	490565.48	2330374.22	Временный межевой знак	5
49	490577.45	2330397.13	Временный межевой знак	5
50	490587.41	2330464.23	Временный межевой знак	5
51	490595.2	2330495.37	Временный межевой знак	5



ДОКУМЕНТ ПОДПИСАН
ЭЛЕКТРОННОЙ ПОДПИСЬЮ

Сертификат: 00BV056B7401CB38D2B3576ACDC8425108

Владелец: ФЕДЕРАЛЬНАЯ СЛУЖБА ГОСУДАРСТВЕННОЙ
РЕГИСТРАЦИИ, КАДАСТРА И КАРТОГРАФИИ
Действителен: с 27.06.2023 по 19.09.2024

полное наименование должности

инициалы, фамилия

Земельный участок			
вид объекта недвижимости			
Лист № 3 раздела 3.2	Всего листов раздела 3.2: 11	Всего разделов: 5	Всего листов выписки: 27

01.02.2024г. № КУВИ-001/2024-32929961

Кадастровый номер:

42:08:0101007:5

1	2	3	4	5
52	490622.82	2330504.29	Временный межевой знак	5
53	490655.4	2330507.94	Временный межевой знак	5
54	490698.03	2330538.13	Временный межевой знак	5
55	490781.61	2330568.61	Временный межевой знак	5
56	490831.83	2330575.55	Временный межевой знак	5
57	490869.45	2330575.34	Временный межевой знак	5
58	490943.44	2330568.93	Временный межевой знак	5
59	490973.4	2330575.61	Временный межевой знак	5
60	490997.64	2330600.04	Временный межевой знак	5
61	491017.46	2330633.06	Временный межевой знак	5
62	491050.3	2330690.81	Временный межевой знак	5
63	491056.84	2330720.96	Временный межевой знак	5
64	491084.52	2330748.79	Временный межевой знак	5
65	491103.42	2330786.1	Временный межевой знак	5
66	491109.21	2330809.96	Временный межевой знак	5
67	491093.28	2330847.58	Временный межевой знак	5
68	491062.27	2330871.22	Временный межевой знак	5
69	491055.9	2330882.09	Временный межевой знак	5
70	491079.14	2330898.75	Временный межевой знак	5
71	491151.04	2330903.19	Временный межевой знак	5
72	491185.12	2330906.92	Временный межевой знак	5
73	491236.26	2330920.05	Временный межевой знак	5
74	491280.04	2330928.78	Временный межевой знак	5
75	491312.22	2330917.82	Временный межевой знак	5
76	491369.6	2330891.12	Временный межевой знак	5
77	491403.34	2330881.6	Временный межевой знак	5
78	491444.67	2330887.34	Временный межевой знак	5
79	491499.09	2330911.7	Временный межевой знак	5
80	491531.87	2330976.84	Временный межевой знак	5



ДОКУМЕНТ ПОДПИСАН
ЭЛЕКТРОННОЙ ПОДПИСЬЮ

Сертификат: 00BV056B7401CB38D2B3576ACDC8425108

Владелец: ФЕДЕРАЛЬНАЯ СЛУЖБА ГОСУДАРСТВЕННОЙ
РЕГИСТРАЦИИ, КАДАСТРА И КАРТОГРАФИИ
Действителен: с 27.06.2023 по 19.09.2024

полное наименование должности

инициалы, фамилия

Земельный участок			
вид объекта недвижимости			
Лист № 4 раздела 3.2	Всего листов раздела 3.2: 11	Всего разделов: 5	Всего листов выписки: 27

01.02.2024г. № КУВИ-001/2024-32929961

Кадастровый номер: 42:08:0101007:5

1	2	3	4	5
81	491550.73	2330984.66	Временный межевой знак	5
82	491561.42	2330967.65	Временный межевой знак	5
83	491580.23	2330923.31	Временный межевой знак	5
84	491624.1	2330892.68	Временный межевой знак	5
85	491699.3	2330856.94	Временный межевой знак	5
86	491812	2330851.95	Временный межевой знак	5
87	491866.99	2330847.17	Временный межевой знак	5
88	491921.66	2330817.82	Временный межевой знак	5
89	491970.22	2330777.07	Временный межевой знак	5
90	492004.39	2330762.22	Временный межевой знак	5
91	492093.65	2330752.93	Временный межевой знак	5
92	492120.3	2330733.05	Временный межевой знак	5
93	492146.55	2330725.03	Временный межевой знак	5
94	492205.63	2330727.1	Временный межевой знак	5
95	492287.14	2330760.04	Временный межевой знак	5
96	492360.68	2330799.71	Временный межевой знак	5
97	492392.52	2330885.1	Временный межевой знак	5
98	492419.16	2330944.37	Временный межевой знак	5
99	492466.28	2331026.05	Временный межевой знак	5
100	492587.77	2331188.41	Временный межевой знак	5
101	492652.77	2331293.01	Временный межевой знак	5
102	492726.23	2331417.57	Временный межевой знак	5
103	492773.14	2331544.25	Временный межевой знак	5
104	492874.55	2331561.87	Временный межевой знак	5
105	492925.06	2331532.57	Временный межевой знак	5
106	493000.48	2331519.7	Временный межевой знак	5
107	493089.14	2331559.51	Временный межевой знак	5
108	493124.46	2331562.22	Временный межевой знак	5
109	493153.31	2331574.06	Временный межевой знак	5



ДОКУМЕНТ ПОДПИСАН
ЭЛЕКТРОННОЙ ПОДПИСЬЮ

Сертификат: 00BV056B7401CB38D2B3576ACDC8425108

Владелец: ФЕДЕРАЛЬНАЯ СЛУЖБА ГОСУДАРСТВЕННОЙ
РЕГИСТРАЦИИ, КАДАСТРА И КАРТОГРАФИИ
Действителен: с 27.06.2023 по 19.09.2024

полное наименование должности

инициалы, фамилия

Земельный участок			
вид объекта недвижимости			

Лист № 5 раздела 3.2	Всего листов раздела 3.2: 11	Всего разделов: 5	Всего листов выписки: 27
----------------------	------------------------------	-------------------	--------------------------

01.02.2024г. № КУВИ-001/2024-32929961

Кадастровый номер: 42:08:0101007:5

1	2	3	4	5
110	493173.18	2331597.41	Временный межевой знак	5
111	493268.95	2331771.97	Временный межевой знак	5
112	493326.84	2331928.43	Временный межевой знак	5
113	493370.77	2332012.72	Временный межевой знак	5
114	493413.49	2332059.31	Временный межевой знак	5
115	493422.59	2332096.04	Временный межевой знак	5
116	493432.14	2332160.62	Временный межевой знак	5
117	493475.16	2332215.47	Временный межевой знак	5
118	493604.7	2332317.9	Временный межевой знак	5
119	493691.91	2332385.4	Временный межевой знак	5
120	493750.65	2332410.35	Временный межевой знак	5
121	493803.09	2332421.38	Временный межевой знак	5
122	493865.23	2332448.86	Временный межевой знак	5
123	493927.67	2332504.45	Временный межевой знак	5
124	493961.91	2332522.49	Временный межевой знак	5
125	494011.78	2332515.71	Временный межевой знак	5
126	494049.8	2332506.54	Временный межевой знак	5
127	494086.78	2332523.52	Временный межевой знак	5
128	494138.46	2332555.76	Временный межевой знак	5
129	494197.19	2332596.71	Временный межевой знак	5
130	494259.24	2332610.85	Временный межевой знак	5
131	494388.52	2332661.49	Временный межевой знак	5
132	494743.99	2332766.43	Временный межевой знак	5
133	494843.42	2332780.93	Временный межевой знак	5
134	494992.99	2332801.05	Временный межевой знак	5
135	495043.9	2332809.13	Временный межевой знак	5
136	495090.15	2332824.2	Временный межевой знак	5
137	495251.23	2332928.49	-	5
138	495256.65	2332932	Временный межевой знак	5



ДОКУМЕНТ ПОДПИСАН
ЭЛЕКТРОННОЙ ПОДПИСЬЮ

Сертификат: 00BV056B7401CB38D2B3576ACDC8425108

Владелец: ФЕДЕРАЛЬНАЯ СЛУЖБА ГОСУДАРСТВЕННОЙ

РЕГИСТРАЦИИ, КАДАСТРА И КАРТОГРАФИИ

Действителен: с 27.06.2023 по 19.09.2024

полное наименование должности

инициалы, фамилия

Земельный участок			
вид объекта недвижимости			

Лист № 6 раздела 3.2	Всего листов раздела 3.2: 11	Всего разделов: 5	Всего листов выписки: 27
----------------------	------------------------------	-------------------	--------------------------

01.02.2024г. № КУВИ-001/2024-32929961

Кадастровый номер: 42:08:0101007:5

1	2	3	4	5
139	495346.12	2332983.6	Временный межевой знак	5
140	495368.78	2332990.2	-	5
141	495384.98	2332994.91	-	5
142	495430.25	2332966.68	Временный межевой знак	5
143	495433.95	2332972.63	Временный межевой знак	5
144	495387.35	2333001.7	-	5
145	495365.56	2332995.97	-	5
146	495343.76	2332990.23	Временный межевой знак	5
147	495253.07	2332938.04	Временный межевой знак	5
148	495246.4	2332933.72	-	5
149	495087.53	2332830.75	Временный межевой знак	5
150	495042.53	2332816.01	Временный межевой знак	5
151	494992.01	2332808	Временный межевой знак	5
152	494842.47	2332787.89	Временный межевой знак	5
153	494742.77	2332774.27	Временный межевой знак	5
154	494386.45	2332668.62	Временный межевой знак	5
155	494257.43	2332617.63	Временный межевой знак	5
156	494194.97	2332603.41	Временный межевой знак	5
157	494134.68	2332561.67	Временный межевой знак	5
158	494083.57	2332529.77	Временный межевой знак	5
159	494050.23	2332513.66	Временный межевой знак	5
160	494013.25	2332522.59	Временный межевой знак	5
161	493961.74	2332529.6	Временный межевой знак	5
162	493924.03	2332510.47	Временный межевой знак	5
163	493861.89	2332455.06	Временный межевой знак	5
164	493801.29	2332428.17	Временный межевой знак	5
165	493748.88	2332417.15	Временный межевой знак	5
166	493688.76	2332391.69	Временный межевой знак	5
167	493600.4	2332323.45	Временный межевой знак	5



ДОКУМЕНТ ПОДПИСАН
ЭЛЕКТРОННОЙ ПОДПИСЬЮ

Сертификат: 00BВ056В7401СВ38D2В3576ACDC8425108

Владелец: ФЕДЕРАЛЬНАЯ СЛУЖБА ГОСУДАРСТВЕННОЙ

РЕГИСТРАЦИИ, КАДАСТРА И КАРТОГРАФИИ

Действителен: с 27.06.2023 по 19.09.2024

полное наименование должности

инициалы, фамилия

Земельный участок			
вид объекта недвижимости			

Лист № 7 раздела 3.2	Всего листов раздела 3.2: 11	Всего разделов: 5	Всего листов выписки: 27
----------------------	------------------------------	-------------------	--------------------------

01.02.2024г. № КУВИ-001/2024-32929961

Кадастровый номер: 42:08:0101007:5

1	2	3	4	5
168	493470.49	2332220.73	Временный межевой знак	5
169	493426.06	2332164.23	Временный межевой знак	5
170	493415.74	2332097.51	Временный межевой знак	5
171	493407.71	2332063.39	Временный межевой знак	5
172	493365.3	2332017.14	Временный межевой знак	5
173	493320.53	2331931.48	Временный межевой знак	5
174	493262.69	2331775.12	Временный межевой знак	5
175	493167.58	2331601.64	Временный межевой знак	5
176	493149.81	2331580.21	Временный межевой знак	5
177	493123.36	2331569.18	Временный межевой знак	5
178	493087.98	2331566.46	Временный межевой знак	5
179	493000.58	2331526.81	Временный межевой знак	5
180	492928.01	2331538.96	Временный межевой знак	5
181	492876.95	2331568.58	Временный межевой знак	5
182	492769.96	2331550.82	Временный межевой знак	5
183	492767.47	2331549.01	Временный межевой знак	5
184	492720.03	2331420.88	Временный межевой знак	5
185	492646.81	2331296.69	Временный межевой знак	5
186	492582.08	2331192.5	Временный межевой знак	5
187	492460.55	2331030.09	Временный межевой знак	5
188	492413.01	2330947.73	Временный межевой знак	5
189	492386.08	2330887.86	Временный межевой знак	5
190	492356.17	2330805.26	Временный межевой знак	5
191	492284.33	2330766.48	Временный межевой знак	5
192	492204.75	2330734.09	Временный межевой знак	5
193	492147.99	2330731.93	Временный межевой знак	5
194	492123.99	2330739.07	Временный межевой знак	5
195	492097.06	2330759.15	Временный межевой знак	5
196	492006.66	2330768.89	Временный межевой знак	5



ДОКУМЕНТ ПОДПИСАН
ЭЛЕКТРОННОЙ ПОДПИСЬЮ

Сертификат: 00BV056B7401CB38D2B3576ACDC8425108

Владелец: ФЕДЕРАЛЬНАЯ СЛУЖБА ГОСУДАРСТВЕННОЙ

РЕГИСТРАЦИИ, КАДАСТРА И КАРТОГРАФИИ

Действителен: с 27.06.2023 по 19.09.2024

полное наименование должности

инициалы, фамилия

Земельный участок			
вид объекта недвижимости			
Лист № 8 раздела 3.2	Всего листов раздела 3.2: 11	Всего разделов: 5	Всего листов выписки: 27

01.02.2024г. № КУВИ-001/2024-32929961

Кадастровый номер:

42:08:0101007:5

1	2	3	4	5
197	491974.32	2330782.79	Временный межевой знак	5
198	491925.88	2330823.44	Временный межевой знак	5
199	491869.66	2330853.71	Временный межевой знак	5
200	491812.52	2330858.95	Временный межевой знак	5
201	491701.67	2330863.6	Временный межевой знак	5
202	491627.82	2330898.65	Временный межевой знак	5
203	491586.27	2330927.02	Временный межевой знак	5
204	491567.75	2330970.67	Временный межевой знак	5
205	491555.08	2330990.92	Временный межевой знак	5
206	491552.47	2330992.54	Временный межевой знак	5
207	491527.97	2330982.82	Временный межевой знак	5
208	491495.06	2330917.58	Временный межевой знак	5
209	491443.17	2330894.22	Временный межевой знак	5
210	491404.51	2330888.56	Временный межевой знак	5
211	491372.3	2330897.61	Временный межевой знак	5
212	491315	2330924.27	Временный межевой знак	5
213	491281.42	2330935.73	Временный межевой знак	5
214	491234.8	2330926.92	Временный межевой знак	5
215	491184.11	2330913.88	Временный межевой знак	5
216	491150.52	2330910.2	Временный межевой знак	5
217	491077.69	2330905.69	Временный межевой знак	5
218	491066.01	2330897.87	Временный межевой знак	5
219	491049.23	2330885.95	Временный межевой знак	5
220	491047.75	2330883.26	Временный межевой знак	5
221	491056.59	2330867.05	Временный межевой знак	5
222	491087.24	2330843.88	Временный межевой знак	5
223	491102.12	2330810.44	Временный межевой знак	5
224	491096.98	2330788.89	Временный межевой знак	5
225	491079.16	2330753.35	Временный межевой знак	5



ДОКУМЕНТ ПОДПИСАН
ЭЛЕКТРОННОЙ ПОДПИСЬЮ

Сертификат: 00BV056B7401CB38D2B3576ACDC8425108

Владелец: ФЕДЕРАЛЬНАЯ СЛУЖБА ГОСУДАРСТВЕННОЙ
РЕГИСТРАЦИИ, КАДАСТРА И КАРТОГРАФИИ
Действителен: с 27.06.2023 по 19.09.2024

полное наименование должности

инициалы, фамилия

Земельный участок			
вид объекта недвижимости			
Лист № 9 раздела 3.2	Всего листов раздела 3.2: 11	Всего разделов: 5	Всего листов выписки: 27

01.02.2024г. № КУВИ-001/2024-32929961

Кадастровый номер: 42:08:0101007:5

1	2	3	4	5
226	491051.15	2330725.18	Временный межевой знак	5
227	491043.94	2330693.81	Временный межевой знак	5
228	491011.42	2330636.64	Временный межевой знак	5
229	490992.32	2330604.62	Временный межевой знак	5
230	490970.82	2330582.22	Временный межевой знак	5
231	490943.5	2330575.97	Временный межевой знак	5
232	490869.91	2330582.35	Временный межевой знак	5
233	490831.62	2330582.58	Временный межевой знак	5
234	490780.28	2330575.52	Временный межевой знак	5
235	490695.18	2330544.57	Временный межевой знак	5
236	490653.71	2330514.82	Временный межевой знак	5
237	490621.69	2330511.23	Временный межевой знак	5
238	490591.21	2330501.45	Временный межевой знак	5
239	490588.99	2330499.32	Временный межевой знак	5
240	490580.57	2330465.78	Временный межевой знак	5
241	490570.96	2330399.84	Временный межевой знак	5
242	490560.73	2330380.1	Временный межевой знак	5
243	490531.93	2330381.35	Временный межевой знак	5
244	490502.71	2330380.76	Временный межевой знак	5
245	490462.64	2330348.53	Временный межевой знак	5
246	490410.38	2330327.91	Временный межевой знак	5
247	490368.81	2330331.88	Временный межевой знак	5
248	490303.71	2330366.18	Временный межевой знак	5
249	490265.31	2330369.8	Временный межевой знак	5
250	490226.73	2330366.02	Временный межевой знак	5
251	490162.22	2330336.41	Временный межевой знак	5
252	490060.34	2330229.55	Временный межевой знак	5
253	490037.7	2330199.77	Временный межевой знак	5
254	490026.97	2330156.25	Временный межевой знак	5



ДОКУМЕНТ ПОДПИСАН
ЭЛЕКТРОННОЙ ПОДПИСЬЮ

Сертификат: 00BВ056В7401СВ38D2В3576ACDC8425108

Владелец: ФЕДЕРАЛЬНАЯ СЛУЖБА ГОСУДАРСТВЕННОЙ
РЕГИСТРАЦИИ, КАДАСТРА И КАРТОГРАФИИ
Действителен: с 27.06.2023 по 19.09.2024

полное наименование должности

инициалы, фамилия

Земельный участок			
вид объекта недвижимости			

Лист № 10 раздела 3.2	Всего листов раздела 3.2: 11	Всего разделов: 5	Всего листов выписки: 27
-----------------------	------------------------------	-------------------	--------------------------

01.02.2024г. № КУВИ-001/2024-32929961

Кадастровый номер: 42:08:0101007:5

1	2	3	4	5
255	490019.01	2330107.28	Временный межевой знак	5
256	489986.83	2330034.26	Временный межевой знак	5
257	489946.43	2329971.88	Временный межевой знак	5
258	489906.74	2329926.43	Временный межевой знак	5
259	489852.88	2329882.5	Временный межевой знак	5
260	489834.9	2329862.81	Временный межевой знак	5
261	489815.22	2329835.07	Временный межевой знак	5
262	489769.68	2329772.34	Временный межевой знак	5
263	489725.92	2329727.75	Временный межевой знак	5
264	489657.38	2329670.53	Временный межевой знак	5
265	489621.15	2329645.97	Временный межевой знак	5
266	489515.56	2329585.87	Временный межевой знак	5
267	489404.93	2329527.65	Временный межевой знак	5
268	489342.01	2329500.53	Временный межевой знак	5
269	489244.9	2329483.63	Временный межевой знак	5
270	489154.21	2329474.75	Временный межевой знак	5
271	489047.67	2329439.52	Временный межевой знак	5
272	488939.44	2329437.27	Временный межевой знак	5
273	488813.63	2329449.63	Временный межевой знак	5
274	488731.57	2329468.85	Временный межевой знак	5
275	488570.67	2329519.46	Временный межевой знак	5
276	488386.53	2329580.56	Временный межевой знак	5
277	488264.87	2329629.88	Временный межевой знак	5
278	488071.65	2329748.72	Временный межевой знак	5
279	488040.66	2329758.48	Временный межевой знак	5
280	488002.82	2329747.73	Временный межевой знак	5
281	487938.74	2329702.95	Временный межевой знак	5
282	487860.89	2329622.89	Временный межевой знак	5
283	487736.44	2329441.11	Временный межевой знак	5



ДОКУМЕНТ ПОДПИСАН
ЭЛЕКТРОННОЙ ПОДПИСЬЮ

Сертификат: 00BV056B7401CB38D2B3576ACDC8425108

Владелец: ФЕДЕРАЛЬНАЯ СЛУЖБА ГОСУДАРСТВЕННОЙ
РЕГИСТРАЦИИ, КАДАСТРА И КАРТОГРАФИИ
Действителен: с 27.06.2023 по 19.09.2024

полное наименование должности

инициалы, фамилия

Земельный участок					
вид объекта недвижимости					
Лист № 11 раздела 3.2		Всего листов раздела 3.2: 11		Всего разделов: 5	Всего листов выписки: 27
01.02.2024г. № КУВИ-001/2024-32929961					
Кадастровый номер:			42:08:0101007:5		
1	2	3	4	5	
284	487717.75	2329421.62	Временный межевой знак	5	
285	487683.92	2329413.14	Временный межевой знак	5	
286	487659.18	2329397.21	Временный межевой знак	5	
1	487653.64	2329388.34	Временный межевой знак	5	

полное наименование должности	<div><p>ДОКУМЕНТ ПОДПИСАН ЭЛЕКТРОННОЙ ПОДПИСЬЮ</p><p>Сертификат: 00BV056B7401CB38D2B3576ACDC8425108</p><p>Владелец: ФЕДЕРАЛЬНАЯ СЛУЖБА ГОСУДАРСТВЕННОЙ РЕГИСТРАЦИИ, КАДАСТРА И КАРТОГРАФИИ</p><p>Действителен: с 27.06.2023 по 19.09.2024</p></div>	инициалы, фамилия