



ООО «ЦЕНТР СУДЕБНОЙ ЭКСПЕРТИЗЫ»  
454014, г. Челябинск, ул. Ворошилова, д. 35, оф. 3-1  
8 (800) 550-10-92 | www.cse7.ru | e-mail: expertall@mail.ru  
ОГРН 1117447014354 ИНН 7447197991 КПП 745101001  
р/с 40702810938130000049 в Филиале «Екатеринбургский» АО  
«АЛЬФАБАНК» г. Екатеринбург, БИК 046577964, к/с 30101810100000000964



Утверждаю, директор

Шуховцев К.В.  
06.06.2023г.

## Выписка из отчета №0606230499

об оценке рыночной стоимости

Объект оценки: Земельный участок: адрес: Владимирская область, р-н Гусь-Хрустальный, МО п Красное Эхо (сельское поселение), п Красное Эхо, ул Красная Заря, №5, общая площадь: 1092 кв.м, категория земель: земли населенных пунктов, разрешенное использование: Для ведения личного подсобного хозяйства, кадастровый номер: 33:14:000414:131, доля в праве: 1/2.

### Сведения об оценщике

ФИО	Шуховцев Кирилл Вячеславович
Номер контактного телефона	88005501092
Почтовый адрес	454014, г. Челябинск, ул. Ворошилова, дом 35, офис 3-1
Адрес электронной почты	expertall@mail.ru
Информация о членстве в СРО	Ассоциация «МСО»
Сведения о квалификационных аттестатах оценщика	По направлению "Оценка недвижимости", №034548-1 от 11.11.2022г. По направлению "Оценка движимого имущества", №034549-2 от 11.11.2022г.
Сведения о страховании гражданской ответственности оценщика	Полис №221900-035-000022 от 25.11.2022г., срок действия полиса: 01.12.2022 - 30.11.2023гг.

### Сведения о юридическом лице, с которым оценщик заключил трудовой договор

Организационно-правовая форма	общество с ограниченной ответственностью
Полное наименование	Общество с ограниченной ответственностью "Центр Судебной Экспертизы"
ОГРН, дата присвоения ОГРН	1117447014354, 22.09.2011г.
Место нахождения	454048, Челябинская обл, Челябинск г, Яблочкина ул, дом № 3, помещение 1, кабинет 2
Сведения о страховании ответственности	Полис №221900-035-000017, выданный ПАО "САК "ЭНЕРГОГАРАНТ" 06.09.2022г., срок действия полиса: 29.09.2022 - 28.09.2023гг.

### Сведения о заказчике и правообладателе объекта оценки

Заказчик	Стоян Роман Сергеевич
Правообладатель	Вольшкин Михаил Викторович

## Основные параметры объекта оценки

Наименование параметра	Значение параметра
<b>Земельный участок</b>	
адрес	Владимирская область, р-н Гусь-Хрустальный, МО п Красное Эхо (сельское поселение), п Красное Эхо, ул Красная Заря, №5
общая площадь	1092 кв.м
категория земель	земли населенных пунктов
разрешенное использование	Для ведения личного подсобного хозяйства
кадастровый номер	33:14:000414:131
доля в праве	1/2
дополнительные улучшения	Ветхое строение под снос
<b>Помещение</b>	
площадь здания	55,8
кадастровый номер здания	33:14:000414:99
адрес	Владимирская область, р-н. Гусь-Хрустальный, п. Красное Эхо, ул. Красная Заря, д. 5, кв. 1
Описание объекта оценки	Согласно предоставленным Заказчиком документам и фотографиям, ранее учтенный объект недвижимости прекратил существование. Помещение, ранее расположенное на рассматриваемом земельном участке, подвержено пожару, рыночной стоимости в соответствии со ст.3 № 135-ФЗ не имеет, оказывает влияние на итоговую стоимость земельного участка

### Особенности проведения осмотра

Осмотр не производился, фотоматериалы предоставлены заказчиком.

### Результаты оценки, полученные при применении различных подходов к оценке

- доходным подходом, руб.: 0,00
- сравнительным подходом, руб.: 203 461,44 руб.
- затратным подходом, руб.: 0,00

### Итоговая величина стоимости объекта оценки

Рыночная стоимость, руб./кв.м: 186,32 руб.

Рыночная стоимость объекта оценки, руб.: **203 461,44 руб.**

Результатом оценки является величина рыночной стоимости объекта оценки, определенная по состоянию на 06.06.2023г. в размере:

**203 461,44 руб. (двести три тысячи четыреста шестьдесят один рубль сорок четыре копейки).**

**Включая стоимость 1/2 доли в праве на объект оценки:**

**101 730,72 руб. (сто одна тысяча семьсот тридцать рублей семьдесят две копейки).**

Оценщик:  Шуховцев Кирилл Вячеславович



Земельный участок					
<b>Описание объекта оценки</b>	Земельный участок: адрес: Владимирская область, р-н Гусь-Хрустальный, МО п Красное Эхо (сельское поселение), п Красное Эхо, ул Красная Заря, №5, общая площадь: 1092 кв.м, категория земель: земли населенных пунктов, разрешенное использование: Для ведения личного подсобного хозяйства, кадастровый номер: 33:14:000414:131, доля в праве: 1/2.				
<b>Параметры и корректировки</b>	<b>Объект оценки</b>	<b>Объект аналог №1</b>	<b>Объект аналог №2</b>	<b>Объект аналог №3</b>	<b>Объект аналог №4</b>
Информация о предложениях объектов-аналогов					
<b>Дата предложения</b>	<b>Дата оценки:</b> 06.06.2023 г.	08.05.2023 г.	15.05.2023 г.	25.05.2023 г.	31.05.2023 г.
<b>Ссылка на объявление:</b>		<a href="https://www.avito.ru/gusevskiy/zemeln_uchastki/uchastok_15sot._izhs_1585798004">https://www.avito.ru/gusevskiy/zemeln_uchastki/uchastok_15sot._izhs_1585798004</a>	<a href="https://www.avito.ru/gusevskiy/zemeln_uchastki/uchastok_15sot._izhs_2758194981">https://www.avito.ru/gusevskiy/zemeln_uchastki/uchastok_15sot._izhs_2758194981</a>	<a href="https://www.avito.ru/gusevskiy/zemeln_uchastki/uchastok_15sot._izhs_2430028749">https://www.avito.ru/gusevskiy/zemeln_uchastki/uchastok_15sot._izhs_2430028749</a>	<a href="https://www.avito.ru/gusevskiy/zemeln_uchastki/uchastok_135sot._izhs_623837665">https://www.avito.ru/gusevskiy/zemeln_uchastki/uchastok_135sot._izhs_623837665</a>
<b>Телефон продавца:</b>		89190103376	89065581163	89190106178	89051442276
<b>Цена предложения, руб.:</b>		300 000,00	350 000,00	350 000,00	315 000,00
Параметры, используемые в описании объекта оценки					
<b>Параметр: адрес</b>	Владимирская область, р-н Гусь-Хрустальный, МО п Красное Эхо (сельское поселение), п Красное Эхо, ул Красная Заря, №5	Владимирская область, Гусь-Хрустальный р-н, пос. Красное Эхо	Владимирская область, Гусь-Хрустальный район, посёлок Красное Эхо	Владимирская область, Гусь-Хрустальный р-н, пос. Красное Эхо	Владимирская область, Гусь-Хрустальный р-н, пос. Красное Эхо, Берёзовая ул.
<b>Параметр: общая площадь, кв.м</b>	1092	1500	1500	1500	1350
<b>Параметр: категория земель</b>	земли населенных пунктов	земли населенных пунктов	земли населенных пунктов	земли населенных пунктов	земли населенных пунктов
<b>Параметр: разрешенное использование</b>	Для ведения личного подсобного хозяйства	ижс	ижс	ижс	ижс
<b>Параметр: доля в праве</b>	1/2	100	100	100	100
Корректировки					
<b>Корректировка на уторговывание, %:</b>		9,00	9,00	9,00	9,00
<b>Цена после уторговывания, руб.:</b>		273 000,00	318 500,00	318 500,00	286 650,00
<b>Удельные единицы по</b>	1092	1500	1500	1500	1350

параметру общая площадь, кв.м					
Цена за удельную единицу, руб.:		<b>182,00</b>	<b>212,33</b>	<b>212,33</b>	<b>212,33</b>
<b>Параметры, корректируемые по каждому объекту-аналогу в %</b>					
Параметр: дополнительные улучшения	Ветхое строение под снос	Нет данных	Нет данных	Нет данных	Нет данных
Корректировка на наличие улучшений		-9,00	-9,00	-9,00	-9,00
Итоговая корректировка в % на каждый аналог:		<b>-9,00</b>	<b>-9,00</b>	<b>-9,00</b>	<b>-9,00</b>
Цена за удельную единицу после процентной корректировки, руб.:		<b>165,62</b>	<b>193,22</b>	<b>193,22</b>	<b>193,22</b>
Средняя стоимость удельной единицы, руб.:					<b>186,32</b>
Стоимость объекта после сравнения с аналогами, руб.:					<b>203 461,44</b>
<b>Результаты оценки, полученные с использованием сравнительного подхода, руб.:</b>					<b>186,32</b>



**Фото №1.** Общий вид



**Фото №2.** Общий вид



**Фото №3.** Общий вид



**Фото №4.** Общий вид

Выписка из Единого государственного реестра недвижимости о правах отдельного лица на конкретный (конкретные) у него объекты недвижимости

Финансово-хозяйственный комплекс "Русьланд" г. Челябинской области

№ КС/ВН-001/2023-114626623

18.05.2024.

На основании запроса от 18.05.2023, поступившего на рассмотрение 18.05.2023, сообщаем, что правообладателем Владиславом Михайловичем Володарским, дата рождения 06.07.1987, Паспорт гражданина Российской Федерации серия: 17 08 № 8730358 от 30.06.2008 выдан: Отделом УФМС России по Челябинской области в Гусь-Хрустальном районе: С/ИЭС: 095-823-821 04, адрес места жительства или места пребывания: 601-506, Владымирская область, г. Гусь-Хрустальный, ул. Троицкая, д. 28, кв. 112, в первом с 01.01.2019 по 18.05.2023 принадлежавший (принадлежавший) следующим объектам недвижимости:

1	1.1	Вид объекта недвижимости:	Земельный участок
		Кадастровый номер:	33:14-000414:131
		Назначение объекта недвижимости:	земельный участок
		Виды разрешенного использования объекта недвижимости:	Для ведения подсобного хозяйства
		Местоположение:	Владымирская область, р-н Гусь-Хрустальный, МО и Красное Эмо (сельское поселение), п. Красное Эмо, ул. Красная Заря, №5
		Площадь:	1092
	1.2	вид права, доля в праве:	Общая долевая собственность, доля в праве 1/2
		дата государственной регистрации:	25.01.2021
		номер государственной регистрации:	33:14-000414:131-33/052/2021-6
		основание государственной регистрации:	Договор дарения доли в праве общей долевой собственности на земельный участок, выдан 19.01.2021
		дата государственной регистрации:	19.01.2021
		основание государственной регистрации:	Договор купли-продажи участка: 19.01.2021
		дата государственной регистрации:	19.01.2021
		основание государственной регистрации:	Московский Евгений Александрович, Московский Гусь-Хрустальный территориального округа реестровой номер 33/40-и/33-2021-1-54
		дата государственной регистрации:	далее отсутствуют
	1.3	Ограничение права и обременение объекта недвижимости:	
		1.3.1 вид:	Запрещение регистрации
		номер государственной регистрации:	33:14-000414:131-33/094/2022-7
		Помещение:	
2	2.1	Вид объекта недвижимости:	Жилые
		Кадастровый номер:	33:14-000414:99
		Назначение объекта недвижимости:	Жилые
		Виды разрешенного использования объекта недвижимости:	далее отсутствуют
		Местоположение:	Владымирская область, р-н Гусь-Хрустальный, п. Красное Эмо, ул. Красная Заря, д. 5, кв. 1
		Площадь:	55,8

ПОЛНОЕ НАИМЕНОВАНИЕ ДОЛЖНОСТИ

ДОКУМЕНТ ПРОВЕРЕН ЭЛЕКТРОННОЙ ПОДПИСЬЮ

Субъект: ЧУВАШСКИЙ РЕГИОН

Выдан: 18.05.2024 10:04:00

РЕГИСТРАЦИЯ КАДАСТРА И НЕДВИЖИМОСТИ

Имя, Фамилия

2.2	вид права, доля в праве:	Общая долевая собственность, доля в праве 5/8
	дата государственной регистрации:	31.08.2020
	номер государственной регистрации:	33:14-000414-99-33/052/2020-6
	основание государственной регистрации:	Договор дарения доли в праве общей долевой собственности на квартиру, выдан 27.08.2020
	Документ нотариально удостоверен:	27.08.2020
	Местоположение:	Московский Е. А., нотариусом Гусь-Хрустального территориального округа р.№ 33/40-и/33-2020-2-163
	дата государственной регистрации:	далее отсутствуют
2.3	Ограничение права и обременение объекта недвижимости:	
	2.3.1 вид:	Запрещение регистрации
	номер государственной регистрации:	33:14-000414-99-33/094/2022-7
3	Вид объекта недвижимости:	Помещение
	Кадастровый номер:	33:25-000109:1272
	Назначение объекта недвижимости:	Жилые
	Виды разрешенного использования объекта недвижимости:	далее отсутствуют
	Местоположение:	Владымирская область, г. Гусь-Хрустальный, Микрорайон, д. 38, кв. 3
	Площадь:	43,6
3.2	вид права, доля в праве:	Общая долевая собственность 1/16
	дата государственной регистрации:	10.11.2014
	номер государственной регистрации:	33:33-22/024/2014-279
	основание государственной регистрации:	Договор купли-продажи (купили) доли квартиры, выдан 06.11.2014
	дата государственной регистрации:	далее отсутствуют
3.3	Ограничение права и обременение объекта недвижимости:	
	3.3.1 вид:	Запрещение регистрации
	номер государственной регистрации:	33:25-000109:1272-33/094/2022-3

ПОЛНОЕ НАИМЕНОВАНИЕ ДОЛЖНОСТИ

ДОКУМЕНТ ПРОВЕРЕН ЭЛЕКТРОННОЙ ПОДПИСЬЮ

Субъект: ЧУВАШСКИЙ РЕГИОН

Выдан: 18.05.2024 10:04:00

РЕГИСТРАЦИЯ КАДАСТРА И НЕДВИЖИМОСТИ

Имя, Фамилия

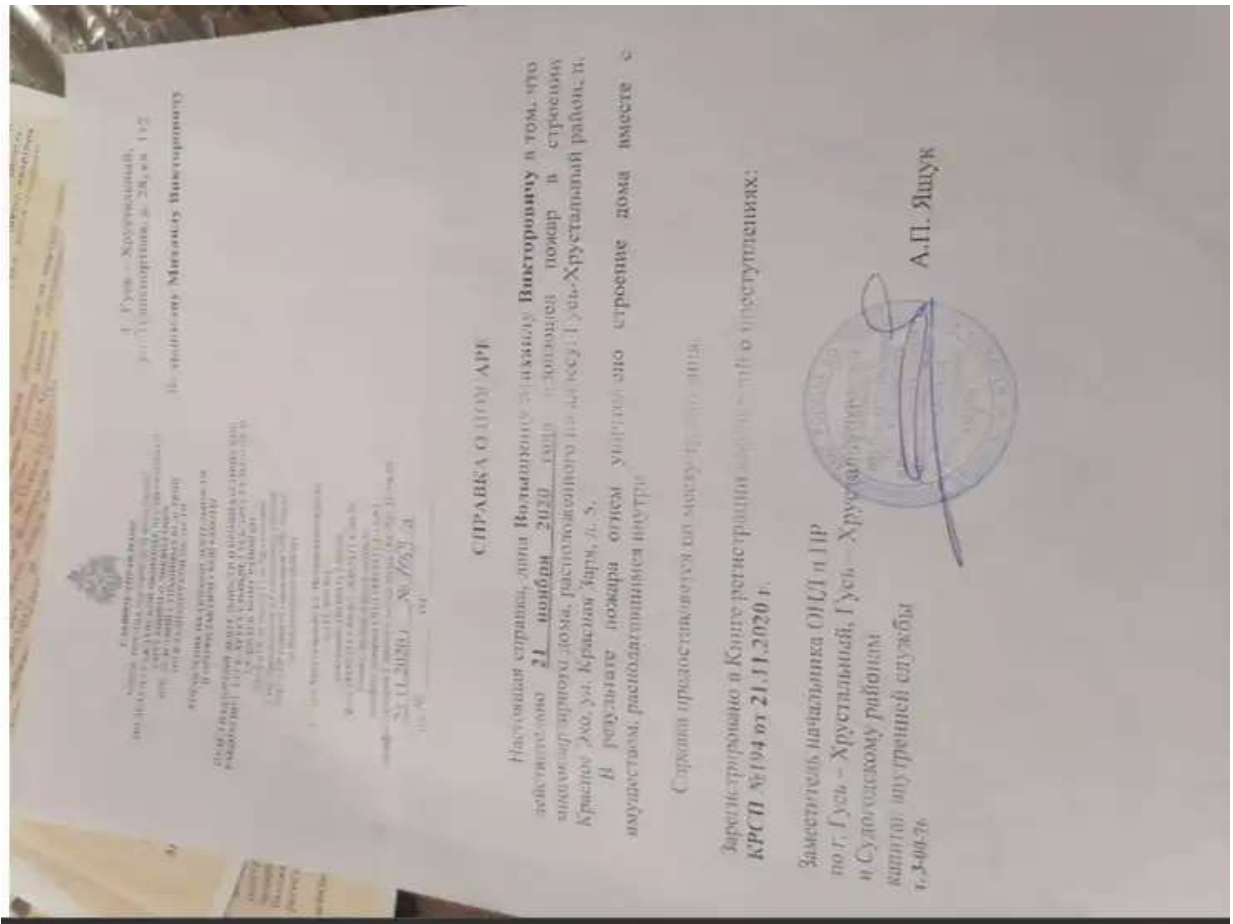
Лист 3

4	4.1	Вид объекта недвижимости:	Помещение
		Кадастровый номер:	33:25:0000606:278
		Назначение объекта недвижимости:	Жилые
		Виды разрешенного использования объекта недвижимости:	данные отсутствуют
		Местоположение:	Владимирская область, г.Усть-Хрустальный, ул. Транспортиная, д. 28, кв. 112
		Площадь:	28,8
	4.2	вид права, доли в праве:	Общая долевая собственность 1/3
		дата государственной регистрации:	26.12.2009
		номер государственной регистрации:	33:33:05:0292109-414
		основание государственной регистрации:	Договор на продажу квартир (долей) в собственности граждан, № ресурсный №1682, выдан 30.09.2009
		дата государственной регистрации прекращения права:	данные отсутствуют
	4.3	Ограничения права и обременение объекта недвижимости:	
		4.3.1 вид:	Запрещение регистрации
		номер государственной регистрации:	33:25:0000606:278-33:094/2022-1
5		Получатель выписки:	Богдановская Елена Александровна (дочери) на основании документа "Доверенность" от имени заявителя Стогова Рована Сергеевича

Выписка содержит сведения Единого государственного реестра недвижимости о правах на объекты недвижимости, расположенные на территории Российской Федерации. Использование сведений, содержащихся в настоящей выписке, способно или в форме, которые наносят ущерб правам и законным интересам правообладателей, влечет ответственность, предусмотренную законодательством Российской Федерации



Выписка из ЕГРН



Справка о пожаре



**ПОЛИС N 221900-035-000017  
ОБЯЗАТЕЛЬНОГО СТРАХОВАНИЯ ОТВЕТСТВЕННОСТИ ЮРИДИЧЕСКОГО ЛИЦА,  
ЗАКЛЮЧИВШЕГО С ЗАКАЗЧИКОМ ДОГОВОР НА ПРОВЕДЕНИЕ ОЦЕНКИ**

Страхователь: ООО «Центр Судебной Экспертизы»  
Адрес: г. Челябинск, ул. Яблочкина, д. 3, пом. 1, оф. 2  
Банковские реквизиты:  
ИНН 7447197991  
КПП 745161001  
ОКПО 30981700  
р/счет 40702810938130000049 в Филиал «Екатеринбургский» АО «Альфа-банк»  
к/счет 30101810100000000964  
БИК 046577964

Объектом страхования по договору обязательного страхования ответственности юридического лица, заключившего с заказчиком договор на проведение оценки, являются имущественные интересы, связанные с риском ответственности за нарушение договора на проведение оценки и за причинение вреда имуществу третьих лиц в результате нарушения Закона, федеральных стандартов оценки, иных нормативных правовых актов Российской Федерации в области оценочной деятельности, стандартов и правил оценочной деятельности.

Страховым случаем по договору обязательного страхования ответственности юридического лица, заключившего с заказчиком договор на проведение оценки, является установленный вступившим в законную силу решением арбитражного суда или признанный страховщиком факт причинения юридическим лицом, заключившим с заказчиком договор на проведение оценки, вреда заказчику в результате нарушения договора на проведение оценки или имуществу третьих лиц в результате нарушения Закона, федеральных стандартов оценки, иных нормативных правовых актов Российской Федерации в области оценочной деятельности, стандартов и правил оценочной деятельности.

Выгодоприобретатели: заказчик по договору на проведение оценки и/или третья лица, которым причинен ущерб Страхователем при осуществлении последним оценочной деятельности.

Страховая сумма, руб.	Страховой тариф, %	Страховая премия, руб.
50 000 000,00	0,056	28 000,00

Порядок и сроки уплаты страховой премии: одновременно, в течение 3 банковских дней с момента подписания договора.

Форма уплаты страховой премии: путем перечисления денежных средств на р/счет.

Настоящий Полис удостоверяет факт заключения договора N 221900-035-000017 от «06» сентября 2022 г. обязательного страхования ответственности юридического лица, заключившего с заказчиком договор на проведение оценки.

Настоящий Полис действует с «29» сентября 2022 г. по «28» сентября 2023 г.  
Настоящий Полис страхования вступает в силу в 00 часов дня, следующего за днем поступления страховой премии в полном размере на расчетный счет Страховщика.


Неотъемлемой частью настоящего Полиса является:  
Договор N 221900-035-000017 от «06» сентября 2022 г. обязательного страхования ответственности юридического лица, заключившего с заказчиком договор на проведение оценки.

<b>СТРАХОВЩИК:</b>	<b>СТРАХОВАТЕЛЬ:</b>
 /Р.Р. Валеев/	 /А.В. Анащенко/

Дата выдачи полиса: «06» сентября 2022 г.



Диплом оценщика



Полис страхования ответственности оценщика



Свидетельство СРО оценщика



Квалификационный аттестат. Оценка недвижимости



Квалификационный аттестат. Оценка движимого имущества

Продажа • Недвижимость • Земельные участки • Участки • Подземный (ИЖС)

### Участок 15 сот. (ИЖС)

Добавить в избранное Советовать Добавить закладку

**300 000 Р**  
23 300 Р за сотку  
или предложить свою цену

8 919 010-33-76

Написать сообщение

Спросите у продавца


Здравствуйте!

Есть вопросы? Там участок? Если можно посмотреть?

Пользователь: Частное лицо

Подписаться на продавца

Это место приносит удачу




Заказать рекламу

Avito

**Об участке**  
Площадь: 15 сот. Расстояние до центра города: 17 км

**Расположение**  
Владимирская область, Гусь-Хрустальный р-н, пос. Красное Эко. Скрыть карту



**Описание**  
Участок правильной формы. Газода по участку.

№ 188798894 - 8 июня 22:31 - 410 просмотров (10 закладок) [Посмотреть](#)

Объект-аналог №1

Продажа • Недвижимость • Земельные участки • Участки • Подземный (ИЖС)

### Участок 15 сот. (ИЖС)

Добавить в избранное Советовать Добавить закладку

**350 000 Р**  
23 333 Р за сотку  
или предложить свою цену

8 906 558-11-63

Написать сообщение

Спросите у продавца

Здравствуйте!



Есть вопросы? Там участок? Если можно посмотреть?

Пользователь: Частное лицо

Подписаться на продавца

**Об участке**  
Площадь: 15 сот. Расстояние до центра города: 17 км

**Расположение**  
Владимирская область, Гусь-Хрустальный район, поселок Красное Эко. Скрыть карту




Объект-аналог №2

**350 000 Р**  
23 333 Р за сотку  
или приобрести за 2000 руб/м²

**Об участке**  
Площадь: 15 сот.      Расстояние до центра города: 17 км

**Расположение**  
Владимирская область, Гусь-Хрустальный район, поселок Красное Эко [Сменить карту](#)



**Спросите у продавца**  
Адрес:

[Еще проекты?](#)    [Еще участки?](#)  
[Еще можно посмотреть?](#)


Пользователь: Частное лицо  
[Подписаться на продавца](#)

8 906 558-11-63  
[Написать сообщение](#)

**Описание**  
Продается участок, документы на строительство дома есть. В поселке под три тысячи можно проехать.

№ 230703001 - 15 сот. в 16 кв. 30-градусная (ИЖС) [Помечено](#)

**Похожие объявления**




Объект-аналог №2

Продажи • Недвижимость • Земельные участки • Участки • Земельный (ИЖС)

**Участок 15 сот. (ИЖС)**

[Добавить в избранное](#)    [Сохранить](#)    [Добавить в закладки](#)



**350 000 Р**  
23 333 Р за сотку  
или приобрести за 2000 руб/м²


8 919 010-61-78  
[Написать сообщение](#)

**Спросите у продавца**  
Адрес:

[Еще проекты?](#)    [Еще участки?](#)  
[Еще можно посмотреть?](#)

Пользователь: Частное лицо  
[Подписаться на продавца](#)

**Это место приносит удачу**




[Запустить рекламу](#)


Avito

**Об участке**  
Площадь: 15 сот.      Расстояние до центра города: 17 км

**Расположение**  
Владимирская область, Гусь-Хрустальный р-н, пос. Красное Эко [Сменить карту](#)



Объект-аналог №3




**350 000 Р**  
23 300 Р за соту  
[или предложить свою цену](#)

8 919 010-61-76  
[Написать сообщение](#)

**Об участке**  
Площадь: 15 сот.      Расстояние до центра города: 17 км

**Расположение**  
Владимирская область, Гусь-Хрустальный р-н, пос. Красное Эхо [Скрыть карту](#)



**Спросите у продавца**  
Здравствуйте!

[Был продавец?](#) [Получить ответ](#)  
[Вопрос продавцу](#)

Пользователь: Частное лицо  
[Подписаться на продавца](#)

**Описание**  
Продаю землю с/х-т, вода, газ, по границе. Рядом с дачей №480000, 15 соток.

№ 2432027142 - 25 мая в 10:00 - 302 просмотра (10 заявок) [Позвонить](#)



**Похожие объявления**

Объект-аналог №3

Продажи • Недвижимость • Земельные участки • Куплю • Продажа (ИЖС)

**Участок 13,5 сот. (ИЖС)**

[Добавить в избранное](#) [Сравнить](#) [Добавить заметку](#)



**315 000 Р**  
23 300 Р за соту  
[или предложить свою цену](#)

8 905 144-22-76  
[Написать сообщение](#)

**Спросите у продавца**  
Здравствуйте!

[Был продавец?](#) [Получить ответ](#)  
[Вопрос продавцу](#)

Пользователь: Частное лицо  
[Подписаться на продавца](#)

**Об участке**  
Площадь: 13,5 сот.      Расстояние до центра города: 18 км


**Расположение**  
Владимирская область, Гусь-Хрустальный р-н, пос. Красное Эхо, Берёзовая ул. [Скрыть карту](#)

Объект-аналог №4

Площадь: 13,8 сот      Расстояние до центра города: 18 км

**315 000 Р**  
23 332 Р за сотку  
[или предложить свою цену](#)


**Расположение**  
Владимирская область, Гусь-Хрустальный р-н, пос. Красное Дно, Березовка ул.      [Скрыть карту](#)



**Описание**  
Участок расположен по адресу Владимирская область, Гусь-Хрустальный район, ПТТ Красное Дно ул. Березовка д.8. В 28 км от города Гусь-Хрустальный, в 40км от города Владимир. Через территорию участка проходит газовая труба, от соседей можно подвести водоснабжение, с обеих сторон расположены жилые дома. Поселок с развитой инфраструктурой (школа, детский сад, детские площадки, больницы, магазины, регулярное автобусное сообщение с г. Владимир, г. Гусь-Хрустальный, стальной завод). Все документы готовы к продаже. Возможен торг.

№ 022611882. 27 мая в 07:00. 2284 просмотра (10 страниц)      [Пометить](#)

**Похожие объявления**



8 905 144-22-75  
[Написать сообщение](#)

**Спросите у продавца**

Адрес:

[Сайт продавца?](#)    [Торговая точка?](#)  
[Хотел бы посмотреть?](#)

Пользователь: Частное лицо  
[Получить на продажу](#)

Объект-аналог №4