

Филиал публично-правовой компании "Роскадастр" по Санкт-Петербургу

полное наименование органа регистрации прав

Выписка из Единого государственного реестра недвижимости об объекте недвижимости

Сведения о характеристиках объекта недвижимости

На основании запроса от 14.03.2024, поступившего на рассмотрение 14.03.2024, сообщаем, что согласно записям Единого государственного реестра недвижимости:

Раздел 1 Лист 1

Земельный участок			
вид объекта недвижимости			
Лист № 1 раздела 1	Всего листов раздела 1: 4	Всего разделов: 8	Всего листов выписки: 51
14.03.2024г. № КУВИ-001/2024-74166713			
Кадастровый номер:	78:14:0007604:1		
Номер кадастрового квартала:	78:14:0007604		
Дата присвоения кадастрового номера:	28.04.1997		
Ранее присвоенный государственный учетный номер:	Кадастровый номер 78:7604:1		
Местоположение:	г.Санкт-Петербург, Рощинская улица, дом 24, литера А		
Площадь:	14781 +/- 43		
Кадастровая стоимость, руб.:	48716431.84		
Кадастровые номера расположенных в пределах земельного участка объектов недвижимости:	78:14:0000000:3190, 78:14:0007604:28, 78:14:0007604:29, 78:14:0007604:30, 78:14:0000000:3174		
Кадастровые номера объектов недвижимости, из которых образован объект недвижимости:	78:7604:1		
Кадастровые номера образованных объектов недвижимости:	данные отсутствуют		
Категория земель:	Земли населенных пунктов		
Виды разрешенного использования:	для размещения промышленных объектов		
Сведения о кадастровом инженере:	данные отсутствуют		
Сведения о лесах, водных объектах и об иных природных объектах, расположенных в пределах земельного участка:	данные отсутствуют		
Сведения о том, что земельный участок полностью расположен в границах зоны с особыми условиями использования территории, территории объекта культурного наследия, публичного сервитута:	данные отсутствуют		
Сведения о том, что земельный участок расположен в границах особой экономической зоны, территории опережающего социально-экономического развития, зоны территориального развития в Российской Федерации, игровой зоны:	данные отсутствуют		



ДОКУМЕНТ ПОДПИСАН
ЭЛЕКТРОННОЙ ПОДПИСЬЮ

Сертификат: 00BВ056В7401СВ38D2В3576АСDС8425108

Владелец: ФЕДЕРАЛЬНАЯ СЛУЖБА ГОСУДАРСТВЕННОЙ
РЕГИСТРАЦИИ, КАДАСТРА И КАРТОГРАФИИ
Действителен: с 27.06.2023 по 19.09.2024

полное наименование должности

инициалы, фамилия

Земельный участок			
вид объекта недвижимости			
Лист № 2 раздела 1	Всего листов раздела 1: 4	Всего разделов: 8	Всего листов выписки: 51
14.03.2024г. № КУВИ-001/2024-74166713			
Кадастровый номер:		78:14:0007604:1	
Сведения о том, что земельный участок расположен в границах особо охраняемой природной территории, охотничьих угодий, лесничеств:		данные отсутствуют	
Сведения о результатах проведения государственного земельного надзора:		данные отсутствуют	
Сведения о расположении земельного участка в границах территории, в отношении которой утвержден проект межевания территории:		данные отсутствуют	
Условный номер земельного участка:		данные отсутствуют	
Сведения о принятии акта и (или) заключении договора, предусматривающих предоставление в соответствии с земельным законодательством исполнительным органом государственным органом власти или органом местного самоуправления, находящегося в государственной или муниципальной собственности земельного участка для строительства наемного дома социального использования или наемного дома коммерческого использования:		данные отсутствуют	
Сведения о том, что земельный участок или земельные участки образованы на основании решения об изъятии земельного участка и (или) расположенного на нем объекта недвижимости для государственных или муниципальных нужд:		данные отсутствуют	
Сведения о том, что земельный участок образован из земель или земельного участка, государственная собственность на которые не разграничена:		данные отсутствуют	
Сведения о наличии земельного спора о местоположении границ земельных участков:		данные отсутствуют	
Статус записи об объекте недвижимости:		Сведения об объекте недвижимости имеют статус "актуальные, ранее учтенные"	
Особые отметки:		Сведения об ограничениях права на объект недвижимости, обременениях данного объекта, не зарегистрированных в реестре прав, ограничений прав и обременений недвижимого имущества: вид ограничения (обременения): ограничения прав на земельный участок, предусмотренные статьей 56 Земельного кодекса Российской Федерации; срок действия не установлен. вид ограничения (обременения): ограничения прав на земельный участок, предусмотренные статьей 56 Земельного кодекса Российской Федерации; срок действия не установлен. вид ограничения (обременения): ограничения прав на земельный участок, предусмотренные статьей 56 Земельного кодекса	



ДОКУМЕНТ ПОДПИСАН
ЭЛЕКТРОННОЙ ПОДПИСЬЮ

Сертификат: 00BV056B7401CB38D2B3576ACDC8425108

Владелец: ФЕДЕРАЛЬНАЯ СЛУЖБА ГОСУДАРСТВЕННОЙ
РЕГИСТРАЦИИ, КАДАСТРА И КАРТОГРАФИИ
Действителен: с 27.06.2023 по 19.09.2024

полное наименование должности

инициалы, фамилия

Земельный участок			
вид объекта недвижимости			
Лист № 3 раздела 1	Всего листов раздела 1: 4	Всего разделов: 8	Всего листов выписки: 51
14.03.2024г. № КУВИ-001/2024-74166713			
Кадастровый номер:		78:14:0007604:1	

Российской Федерации; срок действия не установлен. вид ограничения (обременения): ограничения прав на земельный участок, предусмотренные статьей 56 Земельного кодекса Российской Федерации; срок действия не установлен. вид ограничения (обременения): ограничения прав на земельный участок, предусмотренные статьей 56 Земельного кодекса Российской Федерации; срок действия не установлен. вид ограничения (обременения): ограничения прав на земельный участок, предусмотренные статьей 56 Земельного кодекса Российской Федерации; срок действия не установлен. вид ограничения (обременения): ограничения прав на земельный участок, предусмотренные статьей 56 Земельного кодекса Российской Федерации; срок действия: с 21.06.2022; реквизиты документа-основания: решение об установлении санитарно-защитной зоны от 21.10.2021 № 78-00-05/45-23603-2021 выдан: Управление Федеральной службы по надзору в сфере защиты прав потребителей и благополучия человека по городу Санкт-Петербургу. вид ограничения (обременения): ограничения прав на земельный участок, предусмотренные статьей 56 Земельного кодекса Российской Федерации; срок действия: с 23.10.2023; реквизиты документа-основания: постановление Правительства РФ «О порядке установления охранных зон объектов электросетевого хозяйства и особых условий использования земельных участков, расположенных в границах таких зон» от 24.02.2009 № 160 выдан: Правительство Российской Федерации. вид ограничения (обременения): ограничения прав на земельный участок, предусмотренные статьей 56 Земельного кодекса Российской Федерации; срок действия: с 23.10.2023; реквизиты документа-основания: постановление Правительства РФ «О порядке установления охранных зон объектов электросетевого хозяйства и особых условий использования земельных участков, расположенных в границах таких зон» от 24.02.2009 № 160 выдан: Правительство Российской Федерации. вид ограничения (обременения): ограничения прав на земельный участок, предусмотренные статьей 56 Земельного кодекса Российской Федерации; срок действия: с 17.11.2023; реквизиты документа-основания: постановление Правительства РФ «О порядке установления охранных зон объектов электросетевого хозяйства и особых условий использования земельных участков, расположенных в границах таких зон» от 24.02.2009 № 160 выдан: Правительство Российской Федерации. вид ограничения (обременения): ограничения прав на земельный участок, предусмотренные статьей 56 Земельного кодекса Российской Федерации; срок действия: с 23.11.2023; реквизиты документа-основания: постановление Правительства РФ «О порядке установления охранных зон объектов электросетевого хозяйства и особых условий использования земельных участков, расположенных в границах таких зон» от 24.02.2009 № 160 выдан: Правительство Российской Федерации. вид ограничения



ДОКУМЕНТ ПОДПИСАН
ЭЛЕКТРОННОЙ ПОДПИСЬЮ


Сертификат: 00BV056B7401CB38D2B3576ACDC8425108

Владелец: ФЕДЕРАЛЬНАЯ СЛУЖБА ГОСУДАРСТВЕННОЙ
РЕГИСТРАЦИИ, КАДАСТРА И КАРТОГРАФИИ
Действителен: с 27.06.2023 по 19.09.2024

полное наименование должности

инициалы, фамилия

Земельный участок			
вид объекта недвижимости			
Лист № 4 раздела 1	Всего листов раздела 1: 4	Всего разделов: 8	Всего листов выписки: 51
14.03.2024г. № КУВИ-001/2024-74166713			
Кадастровый номер:		78:14:0007604:1	
		(обременения): ограничения прав на земельный участок, предусмотренные статьей 56 Земельного кодекса Российской Федерации; срок действия: с 24.11.2023; реквизиты документа-основания: постановление Правительства РФ «О порядке установления охранных зон объектов электросетевого хозяйства и особых условий использования земельных участков, расположенных в границах таких зон» от 24.02.2009 № 160 выдан: Правительство Российской Федерации. вид ограничения (обременения): ограничения прав на земельный участок, предусмотренные статьей 56 Земельного кодекса Российской Федерации; срок действия: с 30.11.2023; реквизиты документа-основания: постановление Правительства РФ «О порядке установления охранных зон объектов электросетевого хозяйства и особых условий использования земельных участков, расположенных в границах таких зон» от 24.02.2009 № 160 выдан: Правительство Российской Федерации.	
Получатель выписки:		Шмат Алиса Владимировна	

			
		ДОКУМЕНТ ПОДПИСАН	
		ЭЛЕКТРОННОЙ ПОДПИСЬЮ	
		Сертификат: 00BV056B7401CB38D2B3576ACDC8425108	
		Владелец: ФЕДЕРАЛЬНАЯ СЛУЖБА ГОСУДАРСТВЕННОЙ	
		РЕГИСТРАЦИИ, КАДАСТРА И КАРТОГРАФИИ	
		Действителен: с 27.06.2023 по 19.09.2024	
полное наименование должности		инициалы, фамилия	

Выписка из Единого государственного реестра недвижимости об объекте недвижимости
Сведения о зарегистрированных правах

Земельный участок			
вид объекта недвижимости			
Лист № 1 раздела 2		Всего листов раздела 2: 4	Всего разделов: 8
Всего листов выписки: 51			
14.03.2024г. № КУВИ-001/2024-74166713			
Кадастровый номер:		78:14:0007604:1	
1	Правообладатель (правообладатели):	1.1	Санкт-Петербург
	Сведения о возможности предоставления третьим лицам персональных данных физического лица:	1.1.1	данные отсутствуют
2	Вид, номер, дата и время государственной регистрации права:	2.1	Собственность 716321.1 27.01.1997 00:00:00
3	Сведения об осуществлении государственной регистрации сделки, права без необходимого в силу закона согласия третьего лица, органа:	3.1	данные отсутствуют
4	Ограничение прав и обременение объекта недвижимости:		
	4.1 вид:	Аренда	
	дата государственной регистрации:	27.01.1997 00:00:00	
	номер государственной регистрации:	716321.2	
	срок, на который установлены ограничение прав и обременение объекта недвижимости:	Срок действия с 01.01.1996 по 20.11.2044 с 01.01.1996 по 20.11.2044	
	лицо, в пользу которого установлены ограничение прав и обременение объекта недвижимости:	Открытое акционерное общество по строительству метрополитена в городе Санкт-Петербурге "Метрострой", ИНН: 7813046910	
	сведения о возможности предоставления третьим лицам персональных данных физического лица	данные отсутствуют	
	основание государственной регистрации:	Договор аренды, № 12/ЗД-00289, выдан 17.09.1996	
	сведения об осуществлении государственной регистрации сделки, права, ограничения права без необходимого в силу закона согласия третьего лица, органа:	данные отсутствуют	
	сведения об управляющем залогом и о договоре управления залогом, если такой договор заключен для управления ипотекой:	данные отсутствуют	
	сведения о депозитарии, который осуществляет хранение обездвиженной документарной закладной или электронной закладной:		

полное наименование должности	<div><p>ДОКУМЕНТ ПОДПИСАН ЭЛЕКТРОННОЙ ПОДПИСЬЮ</p><p>Сертификат: 00BВ056В7401СВ38D2В3576АСDС8425108</p><p>Владелец: ФЕДЕРАЛЬНАЯ СЛУЖБА ГОСУДАРСТВЕННОЙ РЕГИСТРАЦИИ, КАДАСТРА И КАРТОГРАФИИ</p><p>Действителен: с 27.06.2023 по 19.09.2024</p></div>	инициалы, фамилия

Земельный участок			
вид объекта недвижимости			

Лист № 2 раздела 2	Всего листов раздела 2: 4	Всего разделов: 8	Всего листов выписки: 51
--------------------	---------------------------	-------------------	--------------------------

14.03.2024г. № КУВИ-001/2024-74166713

Кадастровый номер: 78:14:0007604:1

		ведения о внесении изменений или дополнений в регистрационную запись об ипотеке:	
4	Ограничение прав и обременение объекта недвижимости:		
	4.1	вид:	Ипотека
		дата государственной регистрации:	31.01.2022 13:54:23
		номер государственной регистрации:	78:14:0007604:1-78/011/2022-7
		срок, на который установлены ограничение прав и обременение объекта недвижимости:	Срок действия с 27.11.2015 по 05.02.2023
		лицо, в пользу которого установлены ограничение прав и обременение объекта недвижимости:	Общество с ограниченной ответственностью "Юридическая компания "ПромКонсалтИнвест", ИНН: 7838092919
		сведения о возможности предоставления третьим лицам персональных данных физического лица	данные отсутствуют
		основание государственной регистрации:	Договор ипотеки, № 55/0000/62/707-И1, выдан 18.07.2019 Договор уступки прав (требований), № 55/0000/62/707-Ц, выдан 22.12.2021
		сведения об осуществлении государственной регистрации сделки, права, ограничения права без необходимого в силу закона согласия третьего лица, органа:	данные отсутствуют
		сведения об управляющем залогом и о договоре управления залогом, если такой договор заключен для управления ипотекой:	данные отсутствуют
		сведения о депозитарии, который осуществляет хранение обездвиженной документарной закладной или электронной закладной:	
		ведения о внесении изменений или дополнений в регистрационную запись об ипотеке:	
	4.2	вид:	Прочие ограничения прав и обременения объекта недвижимости
		дата государственной регистрации:	27.01.1997 00:00:00
		номер государственной регистрации:	716321.3
		срок, на который установлены ограничение прав и обременение объекта недвижимости:	данные отсутствуют

полное наименование должности		ДОКУМЕНТ ПОДПИСАН ЭЛЕКТРОННОЙ ПОДПИСЬЮ	инициалы, фамилия
		Сертификат: 00BV056B7401CB38D2B3576ACDC8425108	
		Владелец: ФЕДЕРАЛЬНАЯ СЛУЖБА ГОСУДАРСТВЕННОЙ РЕГИСТРАЦИИ, КАДАСТРА И КАРТОГРАФИИ Действителен: с 27.06.2023 по 19.09.2024	

Земельный участок				
вид объекта недвижимости				
Лист № 3 раздела 2		Всего листов раздела 2: 4	Всего разделов: 8	Всего листов выписки: 51
14.03.2024г. № КУВИ-001/2024-74166713				
Кадастровый номер:		78:14:0007604:1		
		лицо, в пользу которого установлены ограничение прав и обременение объекта недвижимости:	данные о правообладателе отсутствуют	
		сведения о возможности предоставления третьим лицам персональных данных физического лица	данные отсутствуют	
		основание государственной регистрации:	данные отсутствуют	
		сведения об осуществлении государственной регистрации сделки, права, ограничения права без необходимого в силу закона согласия третьего лица, органа:	данные отсутствуют	
		сведения об управляющем залогом и о договоре управления залогом, если такой договор заключен для управления ипотекой:	данные отсутствуют	
		сведения о депозитарии, который осуществляет хранение обездвиженной документарной закладной или электронной закладной:		
		ведения о внесении изменений или дополнений в регистрационную запись об ипотеке:		
		5	Договоры участия в долевом строительстве:	не зарегистрировано
6	Заявленные в судебном порядке права требования:	данные отсутствуют		
7	Сведения о возможности предоставления третьим лицам персональных данных физического лица	данные отсутствуют		
8	Сведения о возражении в отношении зарегистрированного права:	данные отсутствуют		
9	Сведения о наличии решения об изъятии объекта недвижимости для государственных и муниципальных нужд:	данные отсутствуют		
10	Сведения о невозможности государственной регистрации без личного участия правообладателя или его законного представителя:	данные отсутствуют		

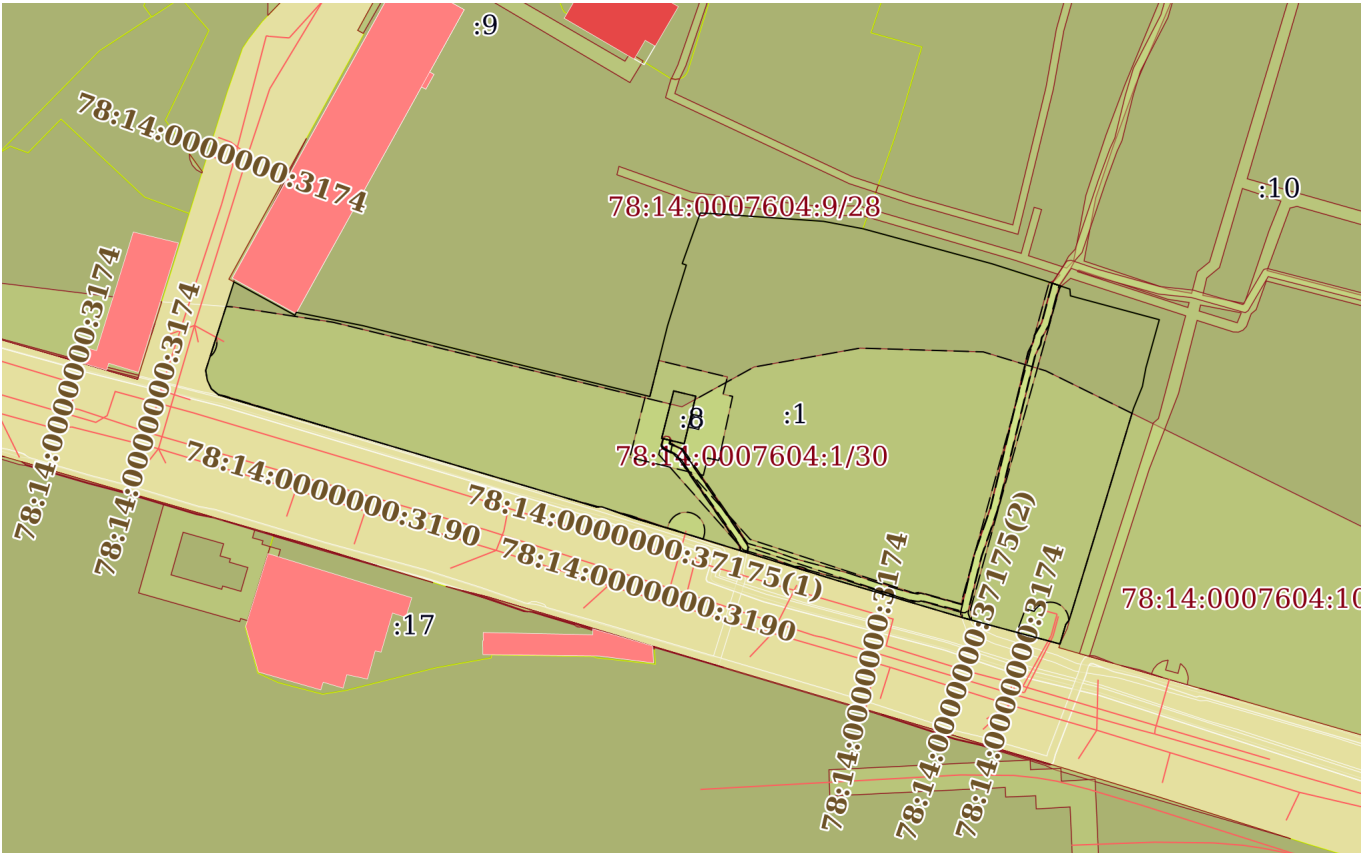
			
		ДОКУМЕНТ ПОДПИСАН	
		ЭЛЕКТРОННОЙ ПОДПИСЬЮ	
		Сертификат: 00BV056B7401CB38D2B3576ACDC8425108	
		Владелец: ФЕДЕРАЛЬНАЯ СЛУЖБА ГОСУДАРСТВЕННОЙ	
		РЕГИСТРАЦИИ, КАДАСТРА И КАРТОГРАФИИ	
		Действителен: с 27.06.2023 по 19.09.2024	
полное наименование должности		инициалы, фамилия	


Земельный участок			
вид объекта недвижимости			
Лист № 4 раздела 2	Всего листов раздела 2: 4	Всего разделов: 8	Всего листов выписки: 51
14.03.2024г. № КУВИ-001/2024-74166713			
Кадастровый номер:		78:14:0007604:1	
11	Правопритязания и сведения о наличии поступивших, но не рассмотренных заявлений о проведении государственной регистрации права (перехода, прекращения права), ограничения права или обременения объекта недвижимости, сделки в отношении объекта недвижимости:	отсутствуют	
11	Сведения о невозможности государственной регистрации перехода, прекращения, ограничения права на земельный участок из земель сельскохозяйственного назначения:	данные отсутствуют	

полное наименование должности	 ДОКУМЕНТ ПОДПИСАН ЭЛЕКТРОННОЙ ПОДПИСЬЮ Сертификат: 00BV056B7401CB38D2B3576ACDC8425108 Владелец: ФЕДЕРАЛЬНАЯ СЛУЖБА ГОСУДАРСТВЕННОЙ РЕГИСТРАЦИИ, КАДАСТРА И КАРТОГРАФИИ Действителен: с 27.06.2023 по 19.09.2024	инициалы, фамилия

Выписка из Единого государственного реестра недвижимости об объекте недвижимости
Описание местоположения земельного участка

Земельный участок			
вид объекта недвижимости			
Лист № 1 раздела 3	Всего листов раздела 3: 1	Всего разделов: 8	Всего листов выписки: 51
14.03.2024г. № КУВИ-001/2024-74166713			
Кадастровый номер:		78:14:0007604:1	

План (чертеж, схема) земельного участка			
			
Масштаб 1:2000	Условные обозначения:		

		ДОКУМЕНТ ПОДПИСАН ЭЛЕКТРОННОЙ ПОДПИСЬЮ	
полное наименование должности		Сертификат: 00BV056B7401CB38D2B3576ACDC8425108 Владелец: ФЕДЕРАЛЬНАЯ СЛУЖБА ГОСУДАРСТВЕННОЙ РЕГИСТРАЦИИ, КАДАСТРА И КАРТОГРАФИИ Действителен: с 27.06.2023 по 19.09.2024	инициалы, фамилия

Выписка из Единого государственного реестра недвижимости об объекте недвижимости
Описание местоположения земельного участка

Земельный участок			
вид объекта недвижимости			
Лист № 1 раздела 3.1	Всего листов раздела 3.1: 2	Всего разделов: 8	Всего листов выписки: 51
14.03.2024г. № КУВИ-001/2024-74166713			
Кадастровый номер:		78:14:0007604:1	

Описание местоположения границ земельного участка							
№ п/п	Номер точки		Дирекционный угол	Горизонтальное проложение, м	Описание закрепления на местности	Кадастровые номера смежных участков	Сведения об адресах правообладателей смежных земельных участков
	начальн ая	конечн ая					
1	2	3	4	5	6	7	8
1	1.1.1	1.1.2	101°19.0`	18.19	данные отсутствуют	78:14:0007604:9	адрес отсутствует
2	1.1.2	1.1.3	104°0.8`	35.43	данные отсутствуют	78:14:0007604:9	адрес отсутствует
3	1.1.3	1.1.4	103°46.0`	43.79	данные отсутствуют	78:14:0007604:9	адрес отсутствует
4	1.1.4	1.1.5	14°0.9`	19.57	данные отсутствуют	78:14:0007604:9	адрес отсутствует
5	1.1.5	1.1.6	17°11.3`	17.02	данные отсутствуют	78:14:0007604:9	адрес отсутствует
6	1.1.6	1.1.7	289°31.3`	1.17	данные отсутствуют	78:14:0007604:9	адрес отсутствует
7	1.1.7	1.1.8	19°42.3`	14.41	данные отсутствуют	78:14:0007604:9	адрес отсутствует
8	1.1.8	1.1.9	92°43.1`	3.16	данные отсутствуют	78:14:0007604:9	адрес отсутствует
9	1.1.9	1.1.10	93°59.1`	29.93	данные отсутствуют	78:14:0007604:9	адрес отсутствует
10	1.1.10	1.1.11	100°38.6`	10.78	данные отсутствуют	78:14:0007604:9	адрес отсутствует
11	1.1.11	1.1.12	105°11.9`	27.73	данные отсутствуют	78:14:0007604:10	адрес отсутствует
12	1.1.12	1.1.13	105°11.6`	8.05	данные отсутствуют	78:14:0007604:10	адрес отсутствует
13	1.1.13	1.1.14	107°41.9`	14.51	данные отсутствуют	78:14:0007604:10	адрес отсутствует
14	1.1.14	1.1.15	108°39.1`	7.5	данные отсутствуют	78:14:0007604:10	адрес отсутствует
15	1.1.15	1.1.16	175°14.2`	1.81	данные отсутствуют	78:14:0007604:10	адрес отсутствует
16	1.1.16	1.1.17	105°2.3`	24.66	данные отсутствуют	78:14:0007604:10	адрес отсутствует
17	1.1.17	1.1.18	195°33.8`	13.38	данные отсутствуют	78:14:0007604:10	адрес отсутствует
18	1.1.18	1.1.19	190°38.8`	5.09	данные отсутствуют	78:14:0007604:10	адрес отсутствует
19	1.1.19	1.1.20	201°59.1`	6.38	данные отсутствуют	78:14:0007604:10	адрес отсутствует
20	1.1.20	1.1.21	196°49.6`	26.7	данные отсутствуют	78:14:0007604:10	адрес отсутствует
21	1.1.21	1.1.22	196°56.9`	32.55	данные отсутствуют	78:14:0007604:10	адрес отсутствует
22	1.1.22	1.1.23	217°9.8`	1.56	данные отсутствуют	78:14:0007604:10	адрес отсутствует

полное наименование должности	 ДОКУМЕНТ ПОДПИСАН ЭЛЕКТРОННОЙ ПОДПИСЬЮ Сертификат: 00BB056B7401CB38D2B3576ACDC8425108 Владелец: ФЕДЕРАЛЬНАЯ СЛУЖБА ГОСУДАРСТВЕННОЙ РЕГИСТРАЦИИ, КАДАСТРА И КАРТОГРАФИИ Действителен: с 27.06.2023 по 19.09.2024	инициалы, фамилия

Земельный участок			
вид объекта недвижимости			

Лист № 2 раздела 3.1	Всего листов раздела 3.1: 2	Всего разделов: 8	Всего листов выписки: 51
----------------------	-----------------------------	-------------------	--------------------------

14.03.2024г. № КУВИ-001/2024-74166713

Кадастровый номер:	78:14:0007604:1
--------------------	-----------------

1	2	3	4	5	6	7	8
23	1.1.23	1.1.24	196°34.1`	5.44	данные отсутствуют	78:14:0007604:10	адрес отсутствует
24	1.1.24	1.1.25	285°5.5`	17.24	данные отсутствуют	данные отсутствуют	данные отсутствуют
25	1.1.25	1.1.26	285°14.2`	10.43	данные отсутствуют	данные отсутствуют	данные отсутствуют
26	1.1.26	1.1.27	286°31.1`	34.15	данные отсутствуют	данные отсутствуют	данные отсутствуют
27	1.1.27	1.1.28	287°10.8`	44.05	данные отсутствуют	данные отсутствуют	данные отсутствуют
28	1.1.28	1.1.29	286°42.4`	13.32	данные отсутствуют	данные отсутствуют	данные отсутствуют
29	1.1.29	1.1.30	289°25.1`	9.02	данные отсутствуют	данные отсутствуют	данные отсутствуют
30	1.1.30	1.1.31	269°37.6`	1.53	данные отсутствуют	данные отсутствуют	данные отсутствуют
31	1.1.31	1.1.32	286°31.8`	105.58	данные отсутствуют	данные отсутствуют	данные отсутствуют
32	1.1.32	1.1.33	309°30.8`	2.51	данные отсутствуют	данные отсутствуют	данные отсутствуют
33	1.1.33	1.1.34	334°51.5`	2.52	данные отсутствуют	данные отсутствуют	данные отсутствуют
34	1.1.34	1.1.35	350°23.9`	2.7	данные отсутствуют	данные отсутствуют	данные отсутствуют
35	1.1.35	1.1.36	17°43.4`	24.93	данные отсутствуют	данные отсутствуют	данные отсутствуют
36	1.1.36	1.1.37	118°44.5`	18.61	данные отсутствуют	78:14:0007604:9	адрес отсутствует
37	1.1.37	1.1.1	27°43.7`	0.88	данные отсутствуют	78:14:0007604:9	адрес отсутствует
38	1.2.38	1.2.39	194°14.3`	13.09	данные отсутствуют	78:14:0007604:8	адрес отсутствует
39	1.2.39	1.2.40	103°42.0`	6.21	данные отсутствуют	78:14:0007604:8	адрес отсутствует
40	1.2.40	1.2.41	13°43.1`	13.11	данные отсутствуют	78:14:0007604:8	адрес отсутствует
41	1.2.41	1.2.38	283°29.3`	6.09	данные отсутствуют	78:14:0007604:8	адрес отсутствует



ДОКУМЕНТ ПОДПИСАН
ЭЛЕКТРОННОЙ ПОДПИСЬЮ

Сертификат: 00BV056B7401CB38D2B3576ACDC8425108

Владелец: ФЕДЕРАЛЬНАЯ СЛУЖБА ГОСУДАРСТВЕННОЙ
РЕГИСТРАЦИИ, КАДАСТРА И КАРТОГРАФИИ
Действителен: с 27.06.2023 по 19.09.2024

полное наименование должности

инициалы, фамилия

Выписка из Единого государственного реестра недвижимости об объекте недвижимости
Описание местоположения земельного участка

Земельный участок			
вид объекта недвижимости			
Лист № 1 раздела 3.2	Всего листов раздела 3.2: 2	Всего разделов: 8	Всего листов выписки: 51
14.03.2024г. № КУВИ-001/2024-74166713			
Кадастровый номер:		78:14:0007604:1	

Сведения о характерных точках границы земельного участка				
Система координат СК-1964				
Номер точки	Координаты, м		Описание закрепления на местности	Средняя квадратичная погрешность определения координат характерных точек границ земельного участка, м
	X	Y		
1	2	3	4	5
1	88385.5	114645.7	-	-
2	88372.81	114642.48	-	-
3	88371.34	114648.51	-	-
4	88384.08	114651.62	-	-
1	88385.5	114645.7	-	-
1	88406.57	114544.56	-	-
2	88403	114562.4	-	-
3	88394.42	114596.78	-	-
4	88384	114639.31	-	-
5	88402.99	114644.05	-	-
6	88419.25	114649.08	-	-
7	88419.64	114647.98	-	-
8	88433.21	114652.84	-	-
9	88433.06	114656	-	-
10	88430.98	114685.86	-	-
11	88428.99	114696.45	-	-
12	88421.72	114723.21	-	-
13	88419.61	114730.98	-	-
14	88415.2	114744.8	-	-
15	88412.8	114751.91	-	-
16	88411	114752.06	-	-
17	88404.6	114775.88	-	-

полное наименование должности	<div><div>ДОКУМЕНТ ПОДПИСАН ЭЛЕКТРОННОЙ ПОДПИСЬЮ</div><div>Сертификат: 00BV056B7401CB38D2B3576ACDC8425108</div><div>Владелец: ФЕДЕРАЛЬНАЯ СЛУЖБА ГОСУДАРСТВЕННОЙ РЕГИСТРАЦИИ, КАДАСТРА И КАРТОГРАФИИ</div><div>Действителен: с 27.06.2023 по 19.09.2024</div></div>	инициалы, фамилия

Земельный участок			
вид объекта недвижимости			
Лист № 2 раздела 3.2	Всего листов раздела 3.2: 2	Всего разделов: 8	Всего листов выписки: 51

14.03.2024г. № КУВИ-001/2024-74166713

Кадастровый номер: 78:14:0007604:1

1	2	3	4	5
18	88391.71	114772.29	-	-
19	88386.71	114771.35	-	-
20	88380.79	114768.96	-	-
21	88355.23	114761.23	-	-
22	88324.09	114751.74	-	-
23	88322.85	114750.8	-	-
24	88317.64	114749.25	-	-
25	88322.13	114732.6	-	-
26	88324.87	114722.54	-	-
27	88334.58	114689.8	-	-
28	88347.59	114647.72	-	-
29	88351.42	114634.96	-	-
30	88354.42	114626.45	-	-
31	88354.41	114624.92	-	-
32	88384.45	114523.7	-	-
33	88386.05	114521.76	-	-
34	88388.33	114520.69	-	-
35	88390.99	114520.24	-	-
36	88414.74	114527.83	-	-
37	88405.79	114544.15	-	-
1	88406.57	114544.56	-	-



ДОКУМЕНТ ПОДПИСАН
ЭЛЕКТРОННОЙ ПОДПИСЬЮ

Сертификат: 00BV056B7401CB38D2B3576ACDC8425108

Владелец: ФЕДЕРАЛЬНАЯ СЛУЖБА ГОСУДАРСТВЕННОЙ
РЕГИСТРАЦИИ, КАДАСТРА И КАРТОГРАФИИ
Действителен: с 27.06.2023 по 19.09.2024

полное наименование должности

инициалы, фамилия

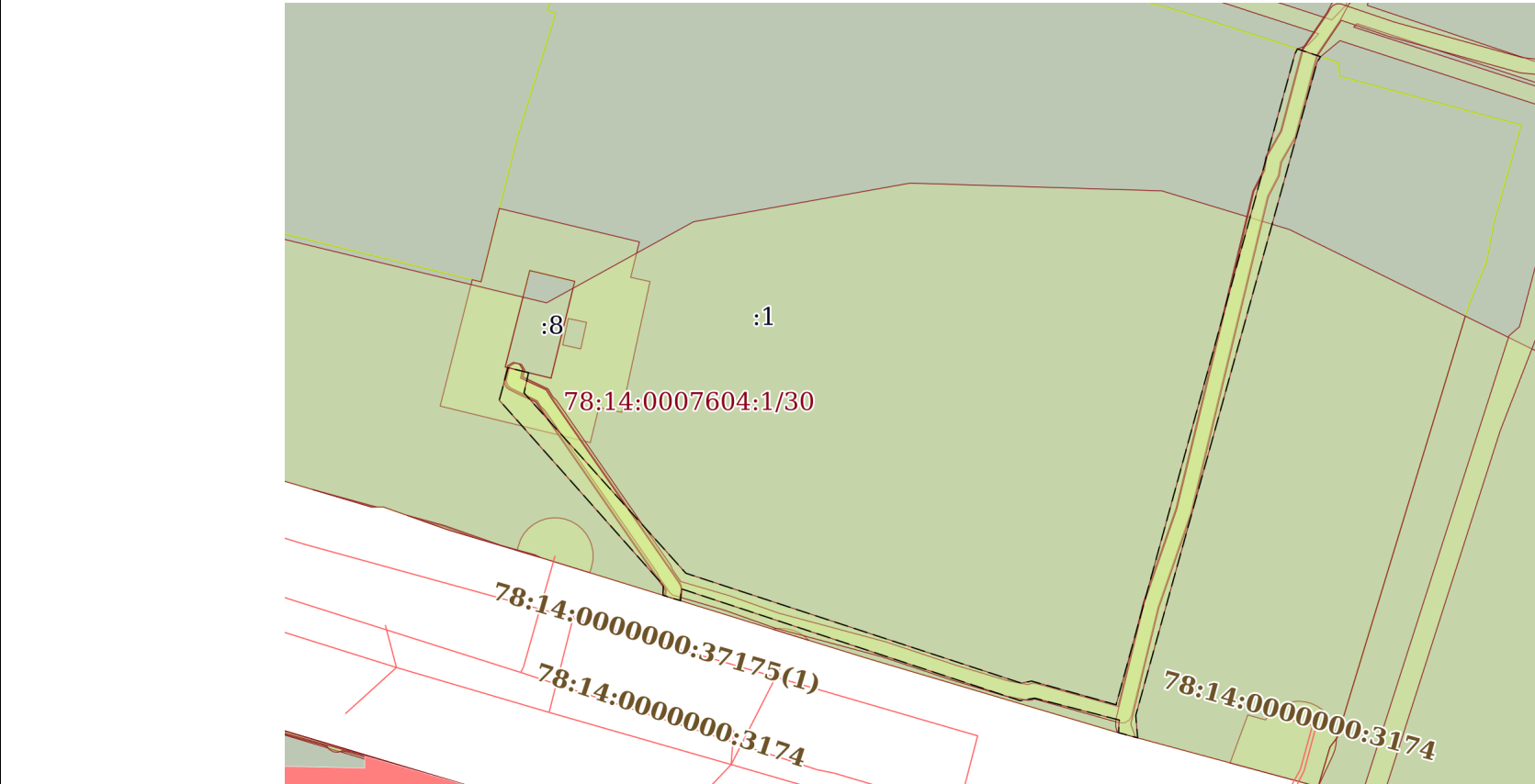
Выписка из Единого государственного реестра недвижимости об объекте недвижимости
Сведения о частях земельного участка

Земельный участок			
вид объекта недвижимости			
Лист № 1 раздела 4	Всего листов раздела 4: 13	Всего разделов: 8	Всего листов выписки: 51
14.03.2024г. № КУВИ-001/2024-74166713			
Кадастровый номер:		78:14:0007604:1	
План (чертеж, схема) части земельного участка		Учетный номер части: 78:14:0007604:1/24	
Масштаб 1:300		Условные обозначения:	

полное наименование должности	 ДОКУМЕНТ ПОДПИСАН ЭЛЕКТРОННОЙ ПОДПИСЬЮ Сертификат: 00BV056B7401CB38D2B3576ACDC8425108 Владелец: ФЕДЕРАЛЬНАЯ СЛУЖБА ГОСУДАРСТВЕННОЙ РЕГИСТРАЦИИ, КАДАСТРА И КАРТОГРАФИИ Действителен: с 27.06.2023 по 19.09.2024	инициалы, фамилия

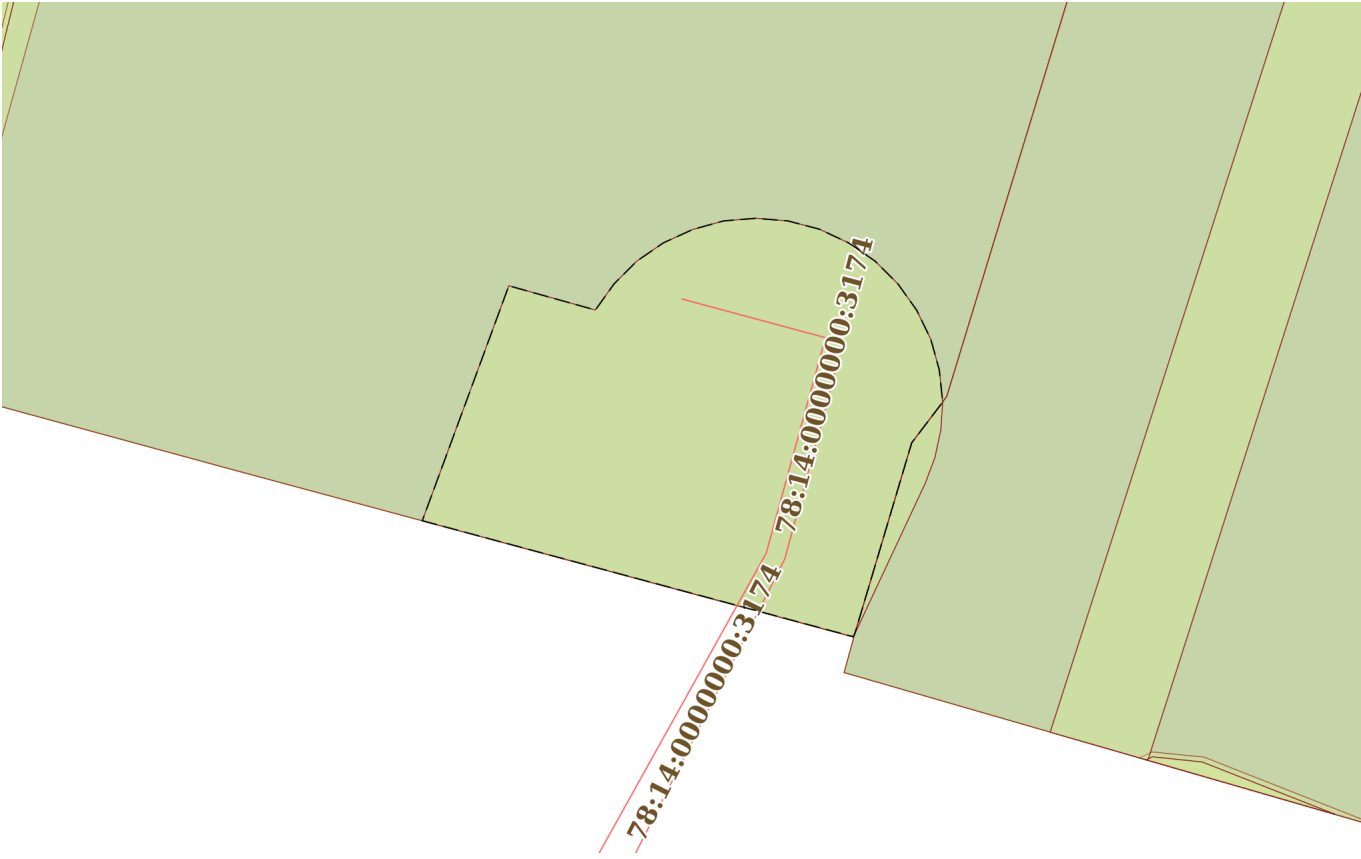
Земельный участок			
вид объекта недвижимости			
Лист № 2 раздела 4	Всего листов раздела 4: 13	Всего разделов: 8	Всего листов выписки: 51
14.03.2024г. № КУВИ-001/2024-74166713			
Кадастровый номер:		78:14:0007604:1	

План (чертеж, схема) части земельного участка	Учетный номер части: 78:14:0007604:1/25
---	---



Масштаб 1:900	Условные обозначения:		
---------------	-----------------------	--	--

полное наименование должности	<div><p>ДОКУМЕНТ ПОДПИСАН ЭЛЕКТРОННОЙ ПОДПИСЬЮ</p><p>Сертификат: 00BV056B7401CB38D2B3576ACDC8425108</p><p>Владелец: ФЕДЕРАЛЬНАЯ СЛУЖБА ГОСУДАРСТВЕННОЙ РЕГИСТРАЦИИ, КАДАСТРА И КАРТОГРАФИИ</p><p>Действителен: с 27.06.2023 по 19.09.2024</p></div>	инициалы, фамилия

Земельный участок			
вид объекта недвижимости			
Лист № 3 раздела 4	Всего листов раздела 4: 13	Всего разделов: 8	Всего листов выписки: 51
14.03.2024г. № КУВИ-001/2024-74166713			
Кадастровый номер:		78:14:0007604:1	
План (чертеж, схема) части земельного участка		Учетный номер части: 78:14:0007604:1/26	
			
Масштаб 1:200	Условные обозначения:		


полное наименование должности	<div><p>ДОКУМЕНТ ПОДПИСАН ЭЛЕКТРОННОЙ ПОДПИСЬЮ</p><p>Сертификат: 00BV056B7401CB38D2B3576ACDC8425108 Владелец: ФЕДЕРАЛЬНАЯ СЛУЖБА ГОСУДАРСТВЕННОЙ РЕГИСТРАЦИИ, КАДАСТРА И КАРТОГРАФИИ Действителен: с 27.06.2023 по 19.09.2024</p></div>	инициалы, фамилия

Земельный участок			
вид объекта недвижимости			
Лист № 4 раздела 4	Всего листов раздела 4: 13	Всего разделов: 8	Всего листов выписки: 51
14.03.2024г. № КУВИ-001/2024-74166713			
Кадастровый номер:		78:14:0007604:1	
План (чертеж, схема) части земельного участка		Учетный номер части: 78:14:0007604:1/27	
<div></div>			
Масштаб 1:70	Условные обозначения:		

полное наименование должности	<div><div>ДОКУМЕНТ ПОДПИСАН ЭЛЕКТРОННОЙ ПОДПИСЬЮ</div><div>Сертификат: 00BV056B7401CB38D2B3576ACDC8425108</div><div>Владелец: ФЕДЕРАЛЬНАЯ СЛУЖБА ГОСУДАРСТВЕННОЙ РЕГИСТРАЦИИ, КАДАСТРА И КАРТОГРАФИИ</div><div>Действителен: с 27.06.2023 по 19.09.2024</div></div>	инициалы, фамилия

Земельный участок			
вид объекта недвижимости			
Лист № 5 раздела 4	Всего листов раздела 4: 13	Всего разделов: 8	Всего листов выписки: 51
14.03.2024г. № КУВИ-001/2024-74166713			
Кадастровый номер:		78:14:0007604:1	
План (чертеж, схема) части земельного участка		Учетный номер части: 78:14:0007604:1/28	
Масштаб 1:60	Условные обозначения:		

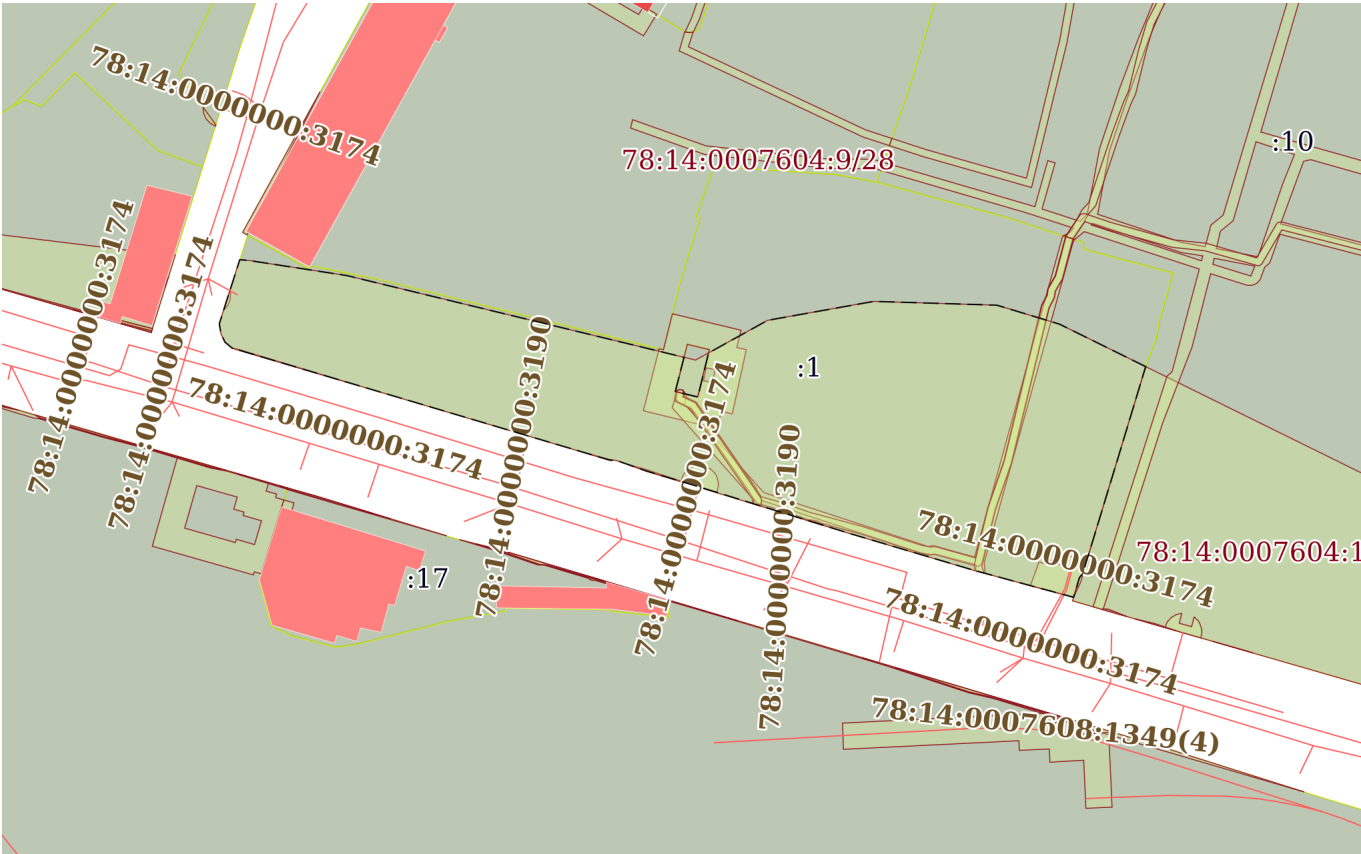
полное наименование должности	<div><p>ДОКУМЕНТ ПОДПИСАН ЭЛЕКТРОННОЙ ПОДПИСЬЮ</p><p>Сертификат: 00BV056B7401CB38D2B3576ACDC8425108</p><p>Владелец: ФЕДЕРАЛЬНАЯ СЛУЖБА ГОСУДАРСТВЕННОЙ РЕГИСТРАЦИИ, КАДАСТРА И КАРТОГРАФИИ</p><p>Действителен: с 27.06.2023 по 19.09.2024</p></div>	инициалы, фамилия

Земельный участок			
вид объекта недвижимости			
Лист № 6 раздела 4	Всего листов раздела 4: 13	Всего разделов: 8	Всего листов выписки: 51
14.03.2024г. № КУВИ-001/2024-74166713			
Кадастровый номер:		78:14:0007604:1	
План (чертеж, схема) части земельного участка		Учетный номер части: 78:14:0007604:1/29	
<div></div>			
Масштаб 1:30	Условные обозначения:		

полное наименование должности		ДОКУМЕНТ ПОДПИСАН ЭЛЕКТРОННОЙ ПОДПИСЬЮ	инициалы, фамилия
	Сертификат: 00BV056B7401CB38D2B3576ACDC8425108		
	Владелец: ФЕДЕРАЛЬНАЯ СЛУЖБА ГОСУДАРСТВЕННОЙ РЕГИСТРАЦИИ, КАДАСТРА И КАРТОГРАФИИ Действителен: с 27.06.2023 по 19.09.2024		

Земельный участок			
вид объекта недвижимости			
Лист № 7 раздела 4	Всего листов раздела 4: 13	Всего разделов: 8	Всего листов выписки: 51
14.03.2024г. № КУВИ-001/2024-74166713			
Кадастровый номер:		78:14:0007604:1	

План (чертеж, схема) части земельного участка	Учетный номер части: 78:14:0007604:1/30
---	---

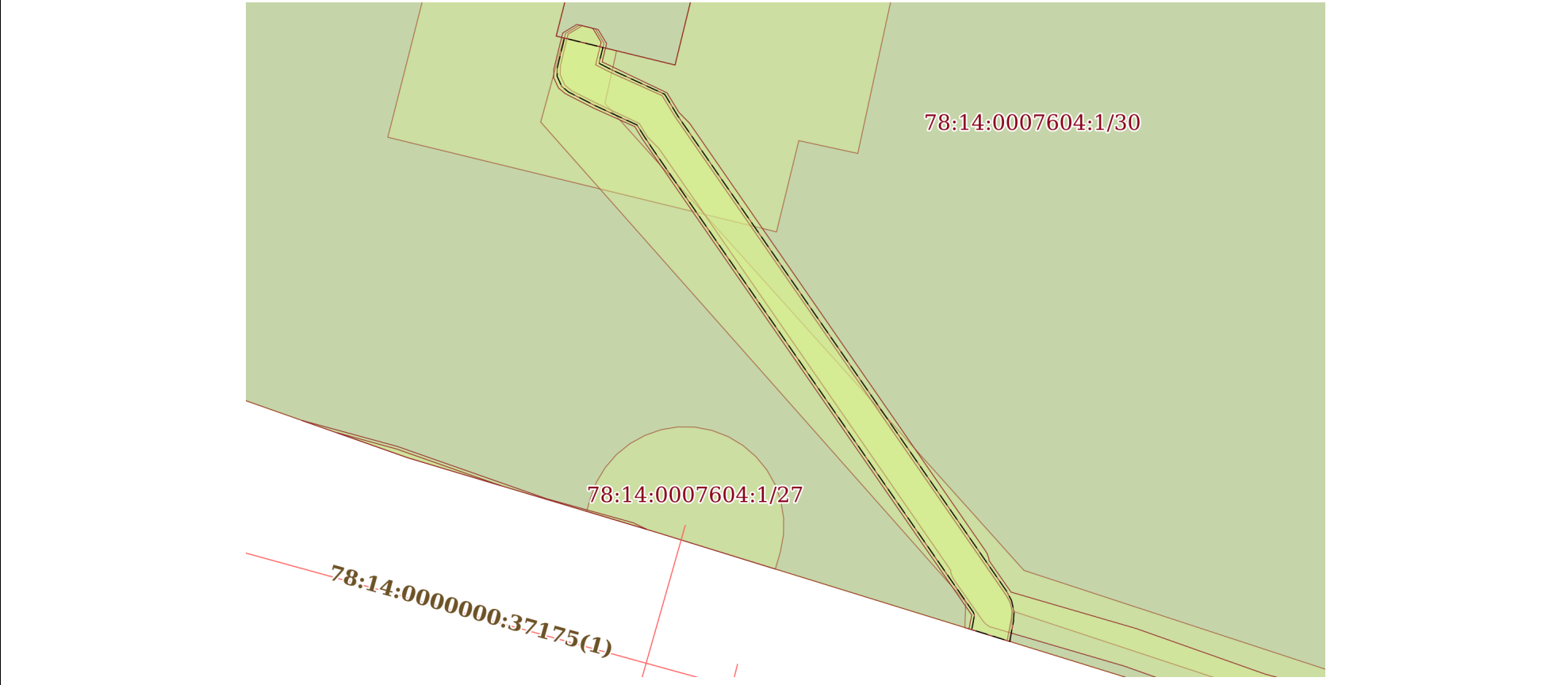


Масштаб 1:2000	Условные обозначения:	
----------------	-----------------------	--

полное наименование должности	<div><p>ДОКУМЕНТ ПОДПИСАН ЭЛЕКТРОННОЙ ПОДПИСЬЮ</p><p>Сертификат: 00BV056B7401CB38D2B3576ACDC8425108</p><p>Владелец: ФЕДЕРАЛЬНАЯ СЛУЖБА ГОСУДАРСТВЕННОЙ РЕГИСТРАЦИИ, КАДАСТРА И КАРТОГРАФИИ</p><p>Действителен: с 27.06.2023 по 19.09.2024</p></div>	инициалы, фамилия

Земельный участок			
вид объекта недвижимости			
Лист № 8 раздела 4	Всего листов раздела 4: 13	Всего разделов: 8	Всего листов выписки: 51
14.03.2024г. № КУВИ-001/2024-74166713			
Кадастровый номер:		78:14:0007604:1	

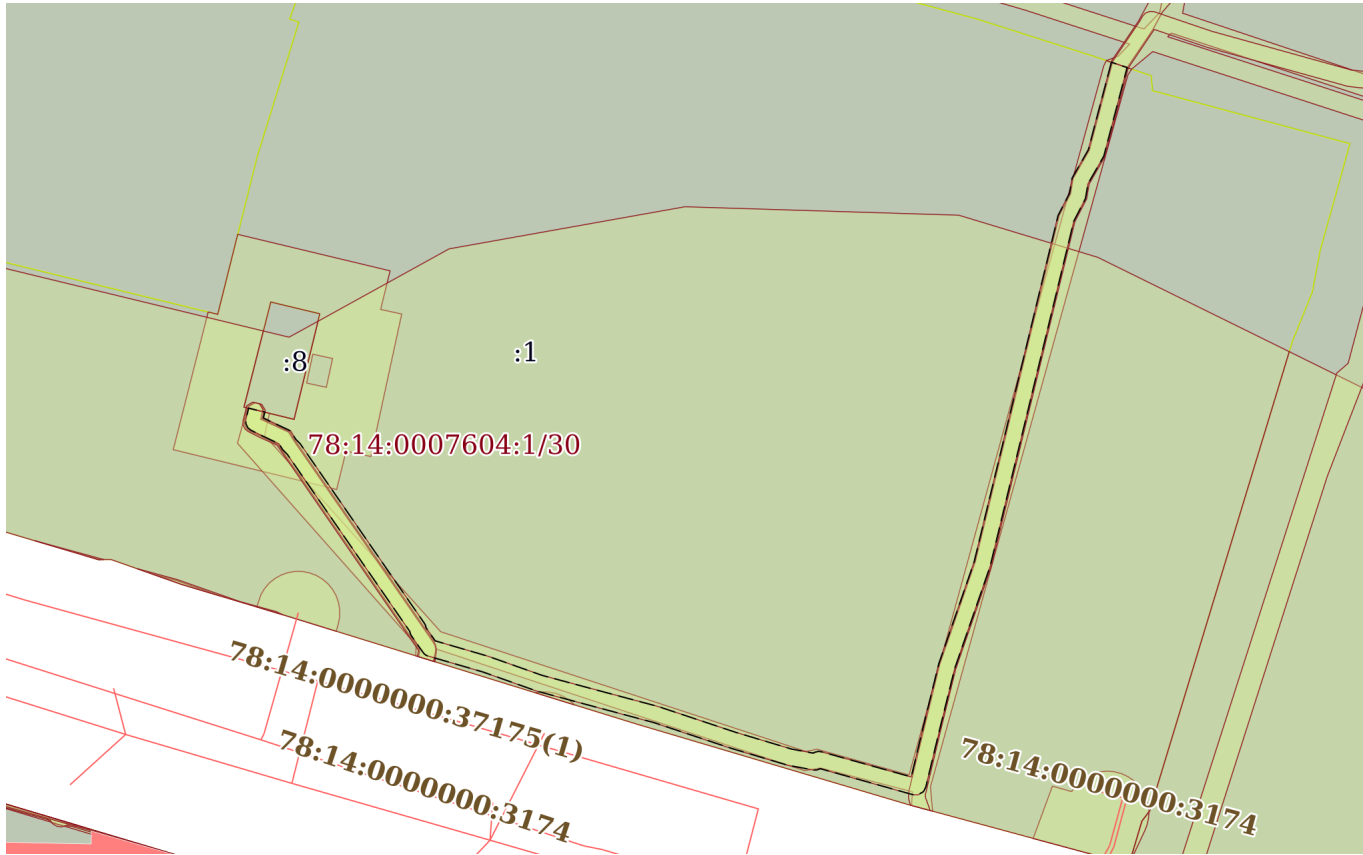
План (чертеж, схема) части земельного участка	Учетный номер части: 78:14:0007604:1/31
---	---



Масштаб 1:300	Условные обозначения:	
---------------	-----------------------	--

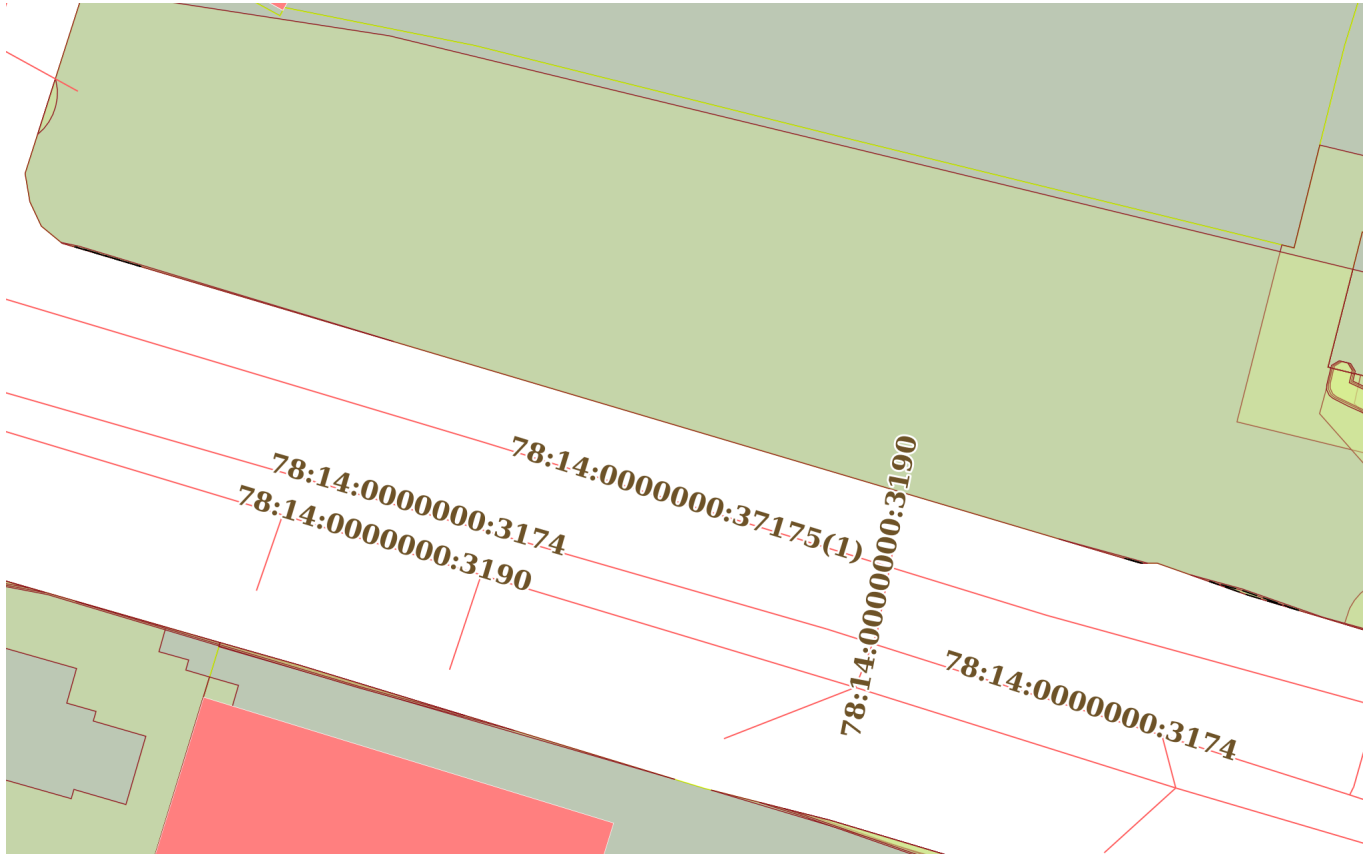
полное наименование должности	<div><p>ДОКУМЕНТ ПОДПИСАН ЭЛЕКТРОННОЙ ПОДПИСЬЮ</p><p>Сертификат: 00BV056B7401CB38D2B3576ACDC8425108</p><p>Владелец: ФЕДЕРАЛЬНАЯ СЛУЖБА ГОСУДАРСТВЕННОЙ РЕГИСТРАЦИИ, КАДАСТРА И КАРТОГРАФИИ</p><p>Действителен: с 27.06.2023 по 19.09.2024</p></div>	инициалы, фамилия

Земельный участок			
вид объекта недвижимости			
Лист № 9 раздела 4	Всего листов раздела 4: 13	Всего разделов: 8	Всего листов выписки: 51
14.03.2024г. № КУВИ-001/2024-74166713			
Кадастровый номер:		78:14:0007604:1	

План (чертеж, схема) части земельного участка		Учетный номер части: 78:14:0007604:1/32	
			
Масштаб 1:900	Условные обозначения:		

полное наименование должности	<div><p>ДОКУМЕНТ ПОДПИСАН ЭЛЕКТРОННОЙ ПОДПИСЬЮ</p><p>Сертификат: 00BV056B7401CB38D2B3576ACDC8425108</p><p>Владелец: ФЕДЕРАЛЬНАЯ СЛУЖБА ГОСУДАРСТВЕННОЙ РЕГИСТРАЦИИ, КАДАСТРА И КАРТОГРАФИИ</p><p>Действителен: с 27.06.2023 по 19.09.2024</p></div>		инициалы, фамилия

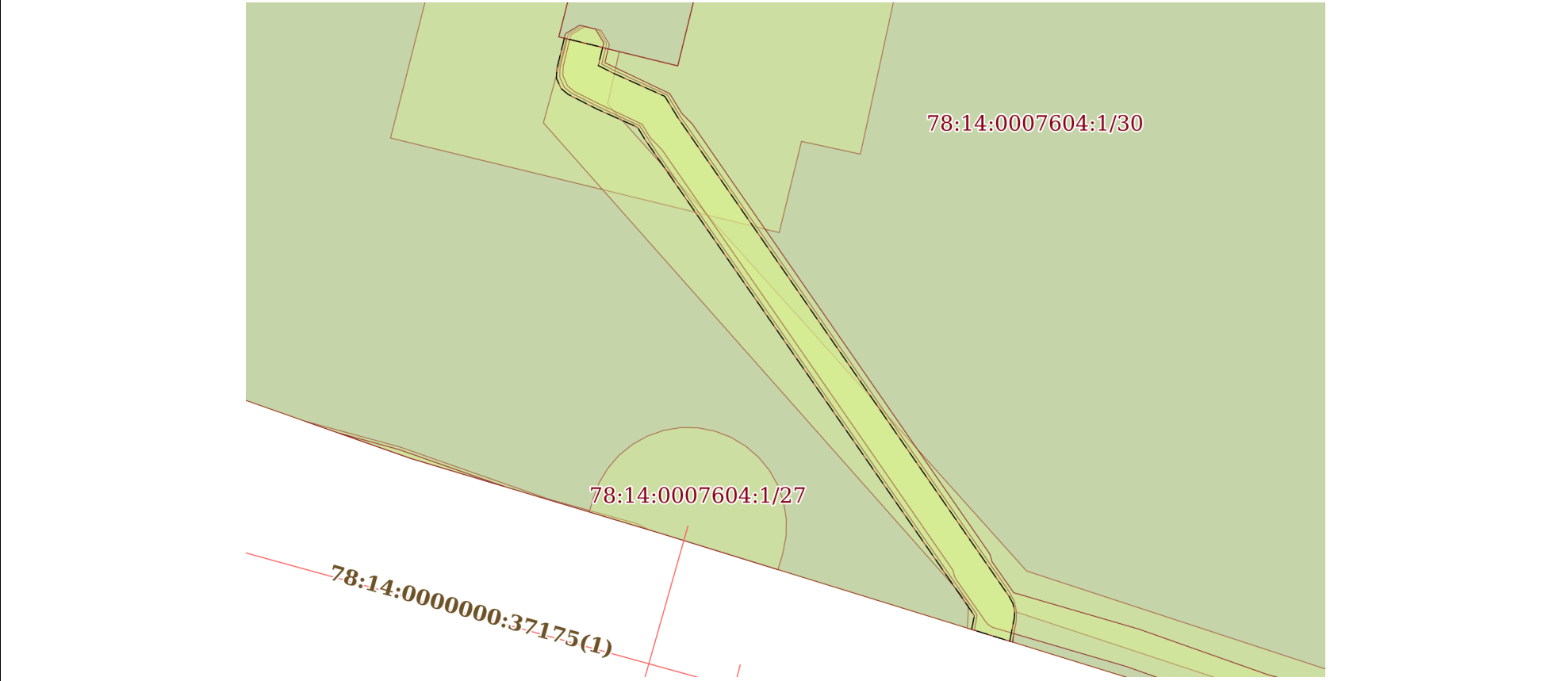
Земельный участок			
вид объекта недвижимости			
Лист № 10 раздела 4	Всего листов раздела 4: 13	Всего разделов: 8	Всего листов выписки: 51
14.03.2024г. № КУВИ-001/2024-74166713			
Кадастровый номер:		78:14:0007604:1	

План (чертеж, схема) части земельного участка		Учетный номер части: 78:14:0007604:1/33	
			
Масштаб 1:700	Условные обозначения:		

		ДОКУМЕНТ ПОДПИСАН ЭЛЕКТРОННОЙ ПОДПИСЬЮ	
полное наименование должности		Сертификат: 00BV056B7401CB38D2B3576ACDC8425108 Владелец: ФЕДЕРАЛЬНАЯ СЛУЖБА ГОСУДАРСТВЕННОЙ РЕГИСТРАЦИИ, КАДАСТРА И КАРТОГРАФИИ Действителен: с 27.06.2023 по 19.09.2024	инициалы, фамилия

Земельный участок			
вид объекта недвижимости			
Лист № 11 раздела 4	Всего листов раздела 4: 13	Всего разделов: 8	Всего листов выписки: 51
14.03.2024г. № КУВИ-001/2024-74166713			
Кадастровый номер:		78:14:0007604:1	


План (чертеж, схема) части земельного участка	Учетный номер части: 78:14:0007604:1/34
---	---



Масштаб 1:300	Условные обозначения:	
---------------	-----------------------	--

полное наименование должности	<div><p>ДОКУМЕНТ ПОДПИСАН ЭЛЕКТРОННОЙ ПОДПИСЬЮ</p><p>Сертификат: 00BV056B7401CB38D2B3576ACDC8425108</p><p>Владелец: ФЕДЕРАЛЬНАЯ СЛУЖБА ГОСУДАРСТВЕННОЙ РЕГИСТРАЦИИ, КАДАСТРА И КАРТОГРАФИИ</p><p>Действителен: с 27.06.2023 по 19.09.2024</p></div>	инициалы, фамилия

Земельный участок			
вид объекта недвижимости			
Лист № 13 раздела 4	Всего листов раздела 4: 13	Всего разделов: 8	Всего листов выписки: 51
14.03.2024г. № КУВИ-001/2024-74166713			
Кадастровый номер:		78:14:0007604:1	

План (чертеж, схема) части земельного участка		Учетный номер части: 78:14:0007604:1/36	
			
Масштаб 1:900	Условные обозначения:		

полное наименование должности	<div><p>ДОКУМЕНТ ПОДПИСАН ЭЛЕКТРОННОЙ ПОДПИСЬЮ</p><p>Сертификат: 00BV056B7401CB38D2B3576ACDC8425108</p><p>Владелец: ФЕДЕРАЛЬНАЯ СЛУЖБА ГОСУДАРСТВЕННОЙ РЕГИСТРАЦИИ, КАДАСТРА И КАРТОГРАФИИ</p><p>Действителен: с 27.06.2023 по 19.09.2024</p></div>	инициалы, фамилия

Выписка из Единого государственного реестра недвижимости об объекте недвижимости
Сведения о частях земельного участка

Земельный участок			
вид объекта недвижимости			
Лист № 1 раздела 4.1		Всего листов раздела 4.1: 8	Всего листов выписки: 51
14.03.2024г. № КУВИ-001/2024-74166713			
Кадастровый номер:		78:14:0007604:1	
Учетный номер части	Площадь, м2	Содержание ограничения в использовании или ограничения права на объект недвижимости или обременения объекта недвижимости	
1	2	3	
78:14:0007604:1/24	495	вид ограничения (обременения): ограничения прав на земельный участок, предусмотренные статьей 56 Земельного кодекса Российской Федерации; Срок действия: не установлен; Содержание ограничения (обременения): Охранная зона подстанций и других электротехнических сооружений	
78:14:0007604:1/25	520	вид ограничения (обременения): ограничения прав на земельный участок, предусмотренные статьей 56 Земельного кодекса Российской Федерации; Срок действия: не установлен; Содержание ограничения (обременения): Охранная зона кабельных линий электропередачи	
78:14:0007604:1/26	105	вид ограничения (обременения): ограничения прав на земельный участок, предусмотренные статьей 56 Земельного кодекса Российской Федерации; Срок действия: не установлен; Содержание ограничения (обременения): Охранная зона водопроводных сетей	
78:14:0007604:1/27	47	вид ограничения (обременения): ограничения прав на земельный участок, предусмотренные статьей 56 Земельного кодекса Российской Федерации; Срок действия: не установлен; Содержание ограничения (обременения): Охранная зона водопроводных сетей	
78:14:0007604:1/28	3	вид ограничения (обременения): ограничения прав на земельный участок, предусмотренные статьей 56 Земельного кодекса Российской Федерации; Срок действия: не установлен; Содержание ограничения (обременения): Охранная зона канализационных сетей	
78:14:0007604:1/29	2	вид ограничения (обременения): ограничения прав на земельный участок, предусмотренные статьей 56 Земельного кодекса Российской Федерации; Срок действия: не установлен; Содержание ограничения (обременения): Охранная зона канализационных сетей	
78:14:0007604:1/30	10577	вид ограничения (обременения): ограничения прав на земельный участок, предусмотренные статьей 56 Земельного кодекса Российской Федерации; Срок действия: не установлен; реквизиты документа-основания: решение об установлении санитарно-защитной зоны от 21.10.2021 № 78-00-05/45-23603-2021 выдан: Управление Федеральной службы по надзору в сфере защиты прав потребителей и благополучия человека по городу Санкт-Петербургу; Содержание ограничения (обременения): В санитарно-защитной зоне не допускается размещать: а) размещения жилой застройки, объектов образовательного и медицинского назначения, спортивных сооружений открытого типа, организаций отдыха детей и их оздоровления, зон	

полное наименование должности			инициалы, фамилия	
	ДОКУМЕНТ ПОДПИСАН ЭЛЕКТРОННОЙ ПОДПИСЬЮ			
	Сертификат: 00B056B7401CB38D2B3576ACDC8425108 Владелец: ФЕДЕРАЛЬНАЯ СЛУЖБА ГОСУДАРСТВЕННОЙ РЕГИСТРАЦИИ, КАДАСТРА И КАРТОГРАФИИ Действителен: с 27.06.2023 по 19.09.2024			

Земельный участок			
вид объекта недвижимости			
Лист № 2 раздела 4.1	Всего листов раздела 4.1: 8	Всего разделов: 8	Всего листов выписки: 51
14.03.2024г. № КУВИ-001/2024-74166713			
Кадастровый номер:		78:14:0007604:1	
		<p>рекреационного назначения и для ведения садоводства; б) размещения объектов для производства и хранения лекарственных средств, объектов пищевых отраслей промышленности, оптовых складов продовольственного сырья и пищевой продукции, комплексов водопроводных сооружений для подготовки и хранения питьевой воды, использования земельных участков в целях производства, хранения и переработки сельскохозяйственной продукции, предназначенной для дальнейшего использования в качестве пищевой продукции, если химическое, физическое и (или) биологическое воздействие объекта, в отношении которого установлена санитарно-защитная зона, приведет к нарушению качества и безопасности таких средств, сырья, воды и продукции в соответствии с установленными к ним требованиями. В границах устанавливаемой санитарно-защитной зоны объекты, запрещенные к размещению, отсутствуют. Граница СЗЗ частично или полностью проходит по земельным участкам с КН: 78:14:0007602:1370 (частично)- Земли населённых пунктов, разрешенное использование - Земельные участки (территории) общего пользования 78:14:0007602:21 (частично)- Земли населённых пунктов, разрешенное использование - Для размещения объектов транспорта (за исключением автозаправочных и газонаполнительных станций, предприятий автосервиса, гаражей и автостоянок) 78:14:0000000:4877 (полностью) - Земли населённых пунктов, разрешенное использование - Земельные участки (территории) общего пользования 78:14:0007602:1013 (частично) - Земли населённых пунктов, разрешенное использование - Для размещения промышленных объектов 78:14:0007604:1 (частично)- Земли населённых пунктов, разрешенное использование - Для размещения промышленных объектов 78:14:0007604:10 (частично)3- Земли населённых пунктов, разрешенное использование - Производственная деятельность, склады 78:14:0007608:17 (полностью) - Земли населённых пунктов, разрешенное использование - Для размещения промышленных объектов 78:14:0007604:3 (частично)- Земли населённых пунктов, разрешенное использование - Для размещения промышленных объектов 78:14:0007604:2 (частично) - Земли населённых пунктов, разрешенное использование - Для размещения промышленных объектов 78:14:0007604:11 (частично)- Земли населённых пунктов, разрешенное использование - Обслуживание автотранспорта 78:14:0007605:16 (частично)- Земли населённых пунктов, разрешенное использование - Для размещения промышленных объектов 78:14:0007607:2 (частично)- Земли населённых пунктов, разрешенное использование - Для размещения объектов транспорта (за исключением автозаправочных и газонаполнительных станций, предприятий автосервиса, гаражей и автостоянок); Реестровый номер границы: 78:14-6.635; Вид объекта реестра границ: Зона с особыми условиями использования территории; Вид зоны по документу: Санитарно-защитная зона для промплощадки АО "Силовые машины", расположенной по адресу: г. Санкт-Петербург, Московский пр., д. 158; Тип зоны: Санитарно-защитная зона предприятий, сооружений и иных объектов</p>	
78:14:0007604:1/31	76	<p>вид ограничения (обременения): ограничения прав на земельный участок, предусмотренные статьей 56 Земельного кодекса Российской Федерации; Срок действия: не установлен; реквизиты документа-основания: постановление Правительства РФ «О порядке установления охранных зон объектов электросетевого хозяйства и особых условий использования земельных участков, расположенных в границах таких зон» от 24.02.2009 № 160 выдан: Правительство Российской Федерации;</p>	

		ДОКУМЕНТ ПОДПИСАН ЭЛЕКТРОННОЙ ПОДПИСЬЮ	
Сертификат: 00BВ056В7401СВ38D2В3576ACDC8425108			
Владелец: ФЕДЕРАЛЬНАЯ СЛУЖБА ГОСУДАРСТВЕННОЙ РЕГИСТРАЦИИ, КАДАСТРА И КАРТОГРАФИИ			
Действителен: с 27.06.2023 по 19.09.2024			
полное наименование должности		инициалы, фамилия	

Земельный участок			
вид объекта недвижимости			
Лист № 3 раздела 4.1	Всего листов раздела 4.1: 8	Всего разделов: 8	Всего листов выписки: 51
14.03.2024г. № КУВИ-001/2024-74166713			
Кадастровый номер:		78:14:0007604:1	
		<p>Содержание ограничения (обременения): Согласно Постановлению Правительства Российской Федерации № 160 от 24.02.2009 в охранных зонах запрещается осуществлять любые действия, которые могут нарушить безопасную работу объектов электросетевого хозяйства, в том числе привести к их повреждению или уничтожению, и (или) повлечь причинение вреда жизни, здоровью граждан и имуществу физических или юридических лиц, а также повлечь нанесение экологического ущерба и возникновение пожаров, в том числе: а) набрасывать на провода и опоры воздушных линий электропередачи посторонние предметы, а также подниматься на опоры воздушных линий электропередачи; б) размещать любые объекты и предметы (материалы) в пределах созданных в соответствии с требованиями нормативно-технических документов проходов и подъездов для доступа к объектам электросетевого хозяйства, а также проводить любые работы и возводить сооружения, которые могут препятствовать доступу к объектам электросетевого хозяйства, без создания необходимых для такого доступа проходов и подъездов; в) находиться в пределах огороженной территории и помещениях распределительных устройств и подстанций, открывать двери и люки распределительных устройств и подстанций, производить переключения и подключения в электрических сетях (указанное требование не распространяется на работников, занятых выполнением разрешенных в установленном порядке работ), разводить огонь в пределах охранных зон вводных и распределительных устройств, подстанций, воздушных линий электропередачи, а также в охранных зонах кабельных линий электропередачи; г) размещать свалки; д) производить работы ударными механизмами, сбрасывать тяжести массой свыше 5 тонн, производить сброс и слив едких и коррозионных веществ и горюче-смазочных материалов (в охранных зонах подземных кабельных линий электропередачи). Охранные зоны устанавливаются: б) вдоль подземных кабельных линий электропередачи - в виде части поверхности участка земли, расположенного под ней участка недр (на глубину, соответствующую глубине прокладки кабельных линий электропередачи), ограниченной параллельными вертикальными плоскостями, отстоящими по обе стороны линии электропередачи от крайних кабелей на расстоянии 1 метра (при прохождении кабельных линий напряжением до 1 киловольта в городах под тротуарами - на 0,6 метра в сторону зданий и сооружений и на 1 метр в сторону проезжей части улицы); в) вдоль подводных кабельных линий электропередачи - в виде водного пространства от водной поверхности до дна, ограниченного вертикальными плоскостями, отстоящими по обе стороны линии от крайних кабелей на расстоянии 100 метров.; Реестровый номер границы: 78:14-6.1076; Вид объекта реестра границ: Зона с особыми условиями использования территории; Вид зоны по документу: Охранная зона объекта электросетевого хозяйства - 4053-4097/; Тип зоны: Охранная зона инженерных коммуникаций</p>	
78:14:0007604:1/32	377	<p>вид ограничения (обременения): ограничения прав на земельный участок, предусмотренные статьей 56 Земельного кодекса Российской Федерации; Срок действия: не установлен; реквизиты документа-основания: постановление Правительства РФ «О порядке установления охранных зон объектов электросетевого хозяйства и особых условий использования земельных участков, расположенных в границах таких зон» от 24.02.2009 № 160 выдан: Правительство Российской Федерации;</p>	

полное наименование должности		ДОКУМЕНТ ПОДПИСАН ЭЛЕКТРОННОЙ ПОДПИСЬЮ	
	Сертификат: 00BV056B7401CB38D2B3576ACDC8425108		
	Владелец: ФЕДЕРАЛЬНАЯ СЛУЖБА ГОСУДАРСТВЕННОЙ РЕГИСТРАЦИИ, КАДАСТРА И КАРТОГРАФИИ Действителен: с 27.06.2023 по 19.09.2024		
			инициалы, фамилия

Земельный участок			
вид объекта недвижимости			
Лист № 4 раздела 4.1	Всего листов раздела 4.1: 8	Всего разделов: 8	Всего листов выписки: 51
14.03.2024г. № КУВИ-001/2024-74166713			
Кадастровый номер:		78:14:0007604:1	
		<p>Содержание ограничения (обременения): Согласно Постановлению Правительства Российской Федерации № 160 от 24.02.2009 в охранных зонах запрещается осуществлять любые действия, которые могут нарушить безопасную работу объектов электросетевого хозяйства, в том числе привести к их повреждению или уничтожению, и (или) повлечь причинение вреда жизни, здоровью граждан и имуществу физических или юридических лиц, а также повлечь нанесение экологического ущерба и возникновение пожаров, в том числе: а) набрасывать на провода и опоры воздушных линий электропередачи посторонние предметы, а также подниматься на опоры воздушных линий электропередачи; б) размещать любые объекты и предметы (материалы) в пределах созданных в соответствии с требованиями нормативно-технических документов проходов и подъездов для доступа к объектам электросетевого хозяйства, а также проводить любые работы и возводить сооружения, которые могут препятствовать доступу к объектам электросетевого хозяйства, без создания необходимых для такого доступа проходов и подъездов; в) находиться в пределах огороженной территории и помещениях распределительных устройств и подстанций, открывать двери и люки распределительных устройств и подстанций, производить переключения и подключения в электрических сетях (указанное требование не распространяется на работников, занятых выполнением разрешенных в установленном порядке работ), разводить огонь в пределах охранных зон вводных и распределительных устройств, подстанций, воздушных линий электропередачи, а также в охранных зонах кабельных линий электропередачи; г) размещать свалки; д) производить работы ударными механизмами, сбрасывать тяжести массой свыше 5 тонн, производить сброс и слив едких и коррозионных веществ и горюче-смазочных материалов (в охранных зонах подземных кабельных линий электропередачи). Охранные зоны устанавливаются: б) вдоль подземных кабельных линий электропередачи - в виде части поверхности участка земли, расположенного под ней участка недр (на глубину, соответствующую глубине прокладки кабельных линий электропередачи), ограниченной параллельными вертикальными плоскостями, отстоящими по обе стороны линии электропередачи от крайних кабелей на расстоянии 1 метра (при прохождении кабельных линий напряжением до 1 киловольта в городах под тротуарами - на 0,6 метра в сторону зданий и сооружений и на 1 метр в сторону проезжей части улицы); в) вдоль подводных кабельных линий электропередачи - в виде водного пространства от водной поверхности до дна, ограниченного вертикальными плоскостями, отстоящими по обе стороны линии от крайних кабелей на расстоянии 100 метров.; Реестровый номер границы: 78:14-6.1077; Вид объекта реестра границ: Зона с особыми условиями использования территории; Вид зоны по документу: Охранная зона объекта электросетевого хозяйства - 4053-4390/; Тип зоны: Охранная зона инженерных коммуникаций</p>	
78:14:0007604:1/33	1	<p>вид ограничения (обременения): ограничения прав на земельный участок, предусмотренные статьей 56 Земельного кодекса Российской Федерации; Срок действия: не установлен; реквизиты документа-основания: постановление Правительства РФ «О порядке установления охранных зон объектов электросетевого хозяйства и особых условий использования земельных участков, расположенных в границах таких зон» от 24.02.2009 № 160 выдан: Правительство Российской Федерации;</p>	

полное наименование должности		ДОКУМЕНТ ПОДПИСАН	инициалы, фамилия
		ЭЛЕКТРОННОЙ ПОДПИСЬЮ	
	Сертификат: 00BV056B7401CB38D2B3576ACDC8425108		
	Владелец: ФЕДЕРАЛЬНАЯ СЛУЖБА ГОСУДАРСТВЕННОЙ РЕГИСТРАЦИИ, КАДАСТРА И КАРТОГРАФИИ Действителен: с 27.06.2023 по 19.09.2024		

Земельный участок			
вид объекта недвижимости			
Лист № 5 раздела 4.1	Всего листов раздела 4.1: 8	Всего разделов: 8	Всего листов выписки: 51
14.03.2024г. № КУВИ-001/2024-74166713			
Кадастровый номер:		78:14:0007604:1	
		<p>Содержание ограничения (обременения): "Согласно Постановлению Правительства Российской Федерации № 160 от 24.02.2009 в охранных зонах запрещается осуществлять любые действия, которые могут нарушить безопасную работу объектов электросетевого хозяйства, в том числе привести к их повреждению или уничтожению, и (или) повлечь причинение вреда жизни, здоровью граждан и имуществу физических или юридических лиц, а также повлечь нанесение экологического ущерба и возникновение пожаров, в том числе: а) набрасывать на провода и опоры воздушных линий электропередачи посторонние предметы, а также подниматься на опоры воздушных линий электропередачи; б) размещать любые объекты и предметы (материалы) в пределах созданных в соответствии с требованиями нормативно-технических документов проходов и подъездов для доступа к объектам электросетевого хозяйства, а также проводить любые работы и возводить сооружения, которые могут препятствовать доступу к объектам электросетевого хозяйства, без создания необходимых для такого доступа проходов и подъездов; в) находиться в пределах огороженной территории и помещениях распределительных устройств и подстанций, открывать двери и люки распределительных устройств и подстанций, производить переключения и подключения в электрических сетях (указанное требование не распространяется на работников, занятых выполнением разрешенных в установленном порядке работ), разводить огонь в пределах охранных зон вводных и распределительных устройств, подстанций, воздушных линий электропередачи, а также в охранных зонах кабельных линий электропередачи; г) размещать свалки; д) производить работы ударными механизмами, сбрасывать тяжести массой свыше 5 тонн, производить сброс и слив едких и коррозионных веществ и горюче-смазочных материалов (в охранных зонах подземных кабельных линий электропередачи). Охранные зоны устанавливаются: б) вдоль подземных кабельных линий электропередачи - в виде части поверхности участка земли, расположенного под ней участка недр (на глубину, соответствующую глубине прокладки кабельных линий электропередачи), ограниченной параллельными вертикальными плоскостями, отстоящими по обе стороны линии электропередачи от крайних кабелей на расстоянии 1 метра (при прохождении кабельных линий напряжением до 1 киловольта в городах под тротуарами - на 0,6 метра в сторону зданий и сооружений и на 1 метр в сторону проезжей части улицы); в) вдоль подводных кабельных линий электропередачи - в виде водного пространства от водной поверхности до дна, ограниченного вертикальными плоскостями, отстоящими по обе стороны линии от крайних кабелей на расстоянии 100 метров;"</p> <p>Реестровый номер границы: 78:14-6.1830; Вид объекта реестра границ: Зона с особыми условиями использования территории; Вид зоны по документу: Охранная зона объекта электросетевого хозяйства - Ф.45-283/; Тип зоны: Охранная зона инженерных коммуникаций</p>	
78:14:0007604:1/34	76	<p>вид ограничения (обременения): ограничения прав на земельный участок, предусмотренные статьей 56 Земельного кодекса Российской Федерации; Срок действия: не установлен; реквизиты документа-основания: постановление Правительства РФ «О порядке установления охранных зон объектов электросетевого хозяйства и особых условий использования земельных участков, расположенных в границах таких зон» от 24.02.2009 № 160 выдан: Правительство Российской Федерации;</p>	

полное наименование должности		ДОКУМЕНТ ПОДПИСАН	инициалы, фамилия
		ЭЛЕКТРОННОЙ ПОДПИСЬЮ	
	Сертификат: 00BV056B7401CB38D2B3576ACDC8425108		
	Владелец: ФЕДЕРАЛЬНАЯ СЛУЖБА ГОСУДАРСТВЕННОЙ		
	РЕГИСТРАЦИИ, КАДАСТРА И КАРТОГРАФИИ		
	Действителен: с 27.06.2023 по 19.09.2024		

Земельный участок			
вид объекта недвижимости			
Лист № 6 раздела 4.1	Всего листов раздела 4.1: 8	Всего разделов: 8	Всего листов выписки: 51
14.03.2024г. № КУВИ-001/2024-74166713			
Кадастровый номер:		78:14:0007604:1	
		<p>Содержание ограничения (обременения): "Согласно Постановлению Правительства Российской Федерации № 160 от 24.02.2009 в охранных зонах запрещается осуществлять любые действия, которые могут нарушить безопасную работу объектов электросетевого хозяйства, в том числе привести к их повреждению или уничтожению, и (или) повлечь причинение вреда жизни, здоровью граждан и имуществу физических или юридических лиц, а также повлечь нанесение экологического ущерба и возникновение пожаров, в том числе: а) набрасывать на провода и опоры воздушных линий электропередачи посторонние предметы, а также подниматься на опоры воздушных линий электропередачи; б) размещать любые объекты и предметы (материалы) в пределах созданных в соответствии с требованиями нормативно-технических документов проходов и подъездов для доступа к объектам электросетевого хозяйства, а также проводить любые работы и возводить сооружения, которые могут препятствовать доступу к объектам электросетевого хозяйства, без создания необходимых для такого доступа проходов и подъездов; в) находиться в пределах огороженной территории и помещениях распределительных устройств и подстанций, открывать двери и люки распределительных устройств и подстанций, производить переключения и подключения в электрических сетях (указанное требование не распространяется на работников, занятых выполнением разрешенных в установленном порядке работ), разводить огонь в пределах охранных зон вводных и распределительных устройств, подстанций, воздушных линий электропередачи, а также в охранных зонах кабельных линий электропередачи; г) размещать свалки; д) производить работы ударными механизмами, сбрасывать тяжести массой свыше 5 тонн, производить сброс и слив едких и коррозионных веществ и горюче-смазочных материалов (в охранных зонах подземных кабельных линий электропередачи). Охранные зоны устанавливаются: б) вдоль подземных кабельных линий электропередачи - в виде части поверхности участка земли, расположенного под ней участка недр (на глубину, соответствующую глубине прокладки кабельных линий электропередачи), ограниченной параллельными вертикальными плоскостями, отстоящими по обе стороны линии электропередачи от крайних кабелей на расстоянии 1 метра (при прохождении кабельных линий напряжением до 1 киловольта в городах под тротуарами - на 0,6 метра в сторону зданий и сооружений и на 1 метр в сторону проезжей части улицы); в) вдоль подводных кабельных линий электропередачи - в виде водного пространства от водной поверхности до дна, ограниченного вертикальными плоскостями, отстоящими по обе стороны линии от крайних кабелей на расстоянии 100 метров;"</p> <p>Реестровый номер границы: 78:14-6.1831; Вид объекта реестра границ: Зона с особыми условиями использования территории; Вид зоны по документу: Охранная зона объекта электросетевого хозяйства - 4012-4053/было 4053-4178/о. 08.99/; Тип зоны: Охранная зона инженерных коммуникаций</p>	
78:14:0007604:1/35	7	<p>вид ограничения (обременения): ограничения прав на земельный участок, предусмотренные статьей 56 Земельного кодекса Российской Федерации; Срок действия: не установлен; реквизиты документа-основания: постановление Правительства РФ «О порядке установления охранных зон объектов электросетевого хозяйства и особых условий использования земельных участков, расположенных в границах таких зон» от 24.02.2009 № 160 выдан: Правительство Российской Федерации;</p>	

полное наименование должности		ДОКУМЕНТ ПОДПИСАН ЭЛЕКТРОННОЙ ПОДПИСЬЮ	инициалы, фамилия
	Сертификат: 00BV056B7401CB38D2B3576ACDC8425108		
	Владелец: ФЕДЕРАЛЬНАЯ СЛУЖБА ГОСУДАРСТВЕННОЙ РЕГИСТРАЦИИ, КАДАСТРА И КАРТОГРАФИИ Действителен: с 27.06.2023 по 19.09.2024		

Земельный участок			
вид объекта недвижимости			
Лист № 7 раздела 4.1	Всего листов раздела 4.1: 8	Всего разделов: 8	Всего листов выписки: 51
14.03.2024г. № КУВИ-001/2024-74166713			
Кадастровый номер:		78:14:0007604:1	
		<p>Содержание ограничения (обременения): "Согласно Постановлению Правительства Российской Федерации № 160 от 24.02.2009 в охранных зонах запрещается осуществлять любые действия, которые могут нарушить безопасную работу объектов электросетевого хозяйства, в том числе привести к их повреждению или уничтожению, и (или) повлечь причинение вреда жизни, здоровью граждан и имуществу физических или юридических лиц, а также повлечь нанесение экологического ущерба и возникновение пожаров, в том числе: а) набрасывать на провода и опоры воздушных линий электропередачи посторонние предметы, а также подниматься на опоры воздушных линий электропередачи; б) размещать любые объекты и предметы (материалы) в пределах созданных в соответствии с требованиями нормативно-технических документов проходов и подъездов для доступа к объектам электросетевого хозяйства, а также проводить любые работы и возводить сооружения, которые могут препятствовать доступу к объектам электросетевого хозяйства, без создания необходимых для такого доступа проходов и подъездов; в) находиться в пределах огороженной территории и помещениях распределительных устройств и подстанций, открывать двери и люки распределительных устройств и подстанций, производить переключения и подключения в электрических сетях (указанное требование не распространяется на работников, занятых выполнением разрешенных в установленном порядке работ), разводить огонь в пределах охранных зон вводных и распределительных устройств, подстанций, воздушных линий электропередачи, а также в охранных зонах кабельных линий электропередачи; г) размещать свалки; д) производить работы ударными механизмами, сбрасывать тяжести массой свыше 5 тонн, производить сброс и слив едких и коррозионных веществ и горюче-смазочных материалов (в охранных зонах подземных кабельных линий электропередачи). Охранные зоны устанавливаются: б) вдоль подземных кабельных линий электропередачи - в виде части поверхности участка земли, расположенного под ней участка недр (на глубину, соответствующую глубине прокладки кабельных линий электропередачи), ограниченной параллельными вертикальными плоскостями, отстоящими по обе стороны линии электропередачи от крайних кабелей на расстоянии 1 метра (при прохождении кабельных линий напряжением до 1 киловольта в городах под тротуарами - на 0,6 метра в сторону зданий и сооружений и на 1 метр в сторону проезжей части улицы); в) вдоль подводных кабельных линий электропередачи - в виде водного пространства от водной поверхности до дна, ограниченного вертикальными плоскостями, отстоящими по обе стороны линии от крайних кабелей на расстоянии 100 метров;"</p> <p>Реестровый номер границы: 78:14-6.1836; Вид объекта реестра границ: Зона с особыми условиями использования территории; Вид зоны по документу: Охранная зона объекта электросетевого хозяйства - Ф.45-284/; Тип зоны: Охранная зона инженерных коммуникаций</p>	
78:14:0007604:1/36	187	<p>вид ограничения (обременения): ограничения прав на земельный участок, предусмотренные статьей 56 Земельного кодекса Российской Федерации; Срок действия: не установлен; реквизиты документа-основания: постановление Правительства РФ «О порядке установления охранных зон объектов электросетевого хозяйства и особых условий использования земельных участков, расположенных в границах таких зон» от 24.02.2009 № 160 выдан: Правительство Российской Федерации;</p>	

полное наименование должности		ДОКУМЕНТ ПОДПИСАН ЭЛЕКТРОННОЙ ПОДПИСЬЮ	инициалы, фамилия
	Сертификат: 00BV056V7401CV38D2V3576ACDC8425108		
	Владелец: ФЕДЕРАЛЬНАЯ СЛУЖБА ГОСУДАРСТВЕННОЙ РЕГИСТРАЦИИ, КАДАСТРА И КАРТОГРАФИИ Действителен: с 27.06.2023 по 19.09.2024		

Земельный участок			
вид объекта недвижимости			
Лист № 8 раздела 4.1	Всего листов раздела 4.1: 8	Всего разделов: 8	Всего листов выписки: 51
14.03.2024г. № КУВИ-001/2024-74166713			
Кадастровый номер:		78:14:0007604:1	
		<p>Содержание ограничения (обременения): Согласно Постановлению Правительства Российской Федерации № 160 от 24.02.2009 в охранных зонах запрещается осуществлять любые действия, которые могут нарушить безопасную работу объектов электросетевого хозяйства, в том числе привести к их повреждению или уничтожению, и (или) повлечь причинение вреда жизни, здоровью граждан и имуществу физических или юридических лиц, а также повлечь нанесение экологического ущерба и возникновение пожаров, в том числе: а) набрасывать на провода и опоры воздушных линий электропередачи посторонние предметы, а также подниматься на опоры воздушных линий электропередачи; б) размещать любые объекты и предметы (материалы) в пределах созданных в соответствии с требованиями нормативно-технических документов проходов и подъездов для доступа к объектам электросетевого хозяйства, а также проводить любые работы и возводить сооружения, которые могут препятствовать доступу к объектам электросетевого хозяйства, без создания необходимых для такого доступа проходов и подъездов; в) находиться в пределах огороженной территории и помещениях распределительных устройств и подстанций, открывать двери и люки распределительных устройств и подстанций, производить переключения и подключения в электрических сетях (указанное требование не распространяется на работников, занятых выполнением разрешенных в установленном порядке работ), разводить огонь в пределах охранных зон вводных и распределительных устройств, подстанций, воздушных линий электропередачи, а также в охранных зонах кабельных линий электропередачи; г) размещать свалки; д) производить работы ударными механизмами, сбрасывать тяжести массой свыше 5 тонн, производить сброс и слив едких и коррозионных веществ и горюче-смазочных материалов (в охранных зонах подземных кабельных линий электропередачи). Охранные зоны устанавливаются: б) вдоль подземных кабельных линий электропередачи - в виде части поверхности участка земли, расположенного под ней участка недр (на глубину, соответствующую глубине прокладки кабельных линий электропередачи), ограниченной параллельными вертикальными плоскостями, отстоящими по обе стороны линии электропередачи от крайних кабелей на расстоянии 1 метра (при прохождении кабельных линий напряжением до 1 киловольта в городах под тротуарами - на 0,6 метра в сторону зданий и сооружений и на 1 метр в сторону проезжей части улицы); в) вдоль подводных кабельных линий электропередачи - в виде водного пространства от водной поверхности до дна, ограниченного вертикальными плоскостями, отстоящими по обе стороны линии от крайних кабелей на расстоянии 100 метров;; Реестровый номер границы: 78:14-6.2137; Вид объекта реестра границ: Зона с особыми условиями использования территории; Вид зоны по документу: Охранная зона объекта электросетевого хозяйства - 4097-4204/; Тип зоны: Охранная зона инженерных коммуникаций</p>	

полное наименование должности	 ДОКУМЕНТ ПОДПИСАН ЭЛЕКТРОННОЙ ПОДПИСЬЮ Сертификат: 00BВ056В7401СВ38D2В3576АСDС8425108 Владелец: ФЕДЕРАЛЬНАЯ СЛУЖБА ГОСУДАРСТВЕННОЙ РЕГИСТРАЦИИ, КАДАСТРА И КАРТОГРАФИИ Действителен: с 27.06.2023 по 19.09.2024	инициалы, фамилия

Выписка из Единого государственного реестра недвижимости об объекте недвижимости
Сведения о частях земельного участка

Земельный участок			
вид объекта недвижимости			
Лист № 1 раздела 4.2	Всего листов раздела 4.2: 17	Всего разделов: 8	Всего листов выписки: 51
14.03.2024г. № КУВИ-001/2024-74166713			
Кадастровый номер:		78:14:0007604:1	

Сведения о характерных точках границы части (частей) земельного участка				
Учетный номер части: 78:14:0007604:1/24				
Система координат СК-1964				
Номер точки	Координаты, м		Описание закрепления на местности	Средняя квадратичная погрешность определения координат характерных точек границ земельного участка, м
	X	Y		
1	2	3	4	5
1	88385.5	114645.7	-	-
2	88372.81	114642.48	-	-
3	88371.34	114648.51	-	-
4	88384.08	114651.62	-	-
1	88385.5	114645.7	-	-
1	88378.68	114653.17	-	-
2	88379.2	114650.77	-	-
3	88375.71	114650.02	-	-
4	88375.19	114652.41	-	-
1	88378.68	114653.17	-	-
1	88393.65	114641.72	-	-
2	88389.25	114660.09	-	-
3	88384.59	114658.95	-	-
4	88384.04	114661.49	-	-
5	88366.86	114657.77	-	-
6	88367.51	114654.78	-	-
7	88362.88	114653.65	-	-
8	88367.68	114633.95	-	-
9	88384.28	114638.16	-	-
10	88384	114639.31	-	-
1	88393.65	114641.72	-	-

полное наименование должности	<div><div>ДОКУМЕНТ ПОДПИСАН ЭЛЕКТРОННОЙ ПОДПИСЬЮ</div><div>Сертификат: 00BV056B7401CB38D2B3576ACDC8425108</div><div>Владелец: ФЕДЕРАЛЬНАЯ СЛУЖБА ГОСУДАРСТВЕННОЙ РЕГИСТРАЦИИ, КАДАСТРА И КАРТОГРАФИИ</div><div>Действителен: с 27.06.2023 по 19.09.2024</div></div>	инициалы, фамилия

Земельный участок				
вид объекта недвижимости				
Лист № 2 раздела 4.2		Всего листов раздела 4.2: 17		Всего разделов: 8
Всего листов выписки: 51				
14.03.2024г. № КУВИ-001/2024-74166713				
Кадастровый номер:			78:14:0007604:1	
Сведения о характерных точках границы части (частей) земельного участка				
Учетный номер части: 78:14:0007604:1/25				
Система координат СК-1964				
Номер точки	Координаты, м		Описание закрепления на местности	Средняя квадратичная погрешность определения координат характерных точек границ земельного участка, м
	X	Y		
1	2	3	4	5
1	88372.06	114645.54	-	-
2	88369.4	114644.95	-	-
3	88345.7	114666.2	-	-
4	88331.25	114710.25	-	-
5	88331.52	114711.6	-	-
6	88328.41	114722.7	-	-
7	88414	114746.2	-	-
8	88414.62	114746.51	-	-
9	88413.6	114749.54	-	-
10	88412.9	114749.1	-	-
11	88327	114725.28	-	-
12	88324.06	114725.53	-	-
13	88324.74	114723.02	-	-
14	88326.4	114723.12	-	-
15	88329.28	114712	-	-
16	88328.95	114710.1	-	-
17	88343.65	114665.6	-	-
18	88342.09	114665.51	-	-
19	88342.8	114663.2	-	-
20	88344.1	114663.25	-	-
21	88368.45	114641.7	-	-
22	88372.72	114642.87	-	-
1	88372.06	114645.54	-	-

полное наименование должности	<div><div>ДОКУМЕНТ ПОДПИСАН ЭЛЕКТРОННОЙ ПОДПИСЬЮ</div><div>Сертификат: 00BВ056В7401СВ38D2В3576АСDС8425108</div><div>Владелец: ФЕДЕРАЛЬНАЯ СЛУЖБА ГОСУДАРСТВЕННОЙ РЕГИСТРАЦИИ, КАДАСТРА И КАРТОГРАФИИ</div><div>Действителен: с 27.06.2023 по 19.09.2024</div></div>	инициалы, фамилия

Земельный участок				
вид объекта недвижимости				
Лист № 3 раздела 4.2		Всего листов раздела 4.2: 17		Всего разделов: 8
Всего листов выписки: 51				
14.03.2024г. № КУВИ-001/2024-74166713				
Кадастровый номер:		78:14:0007604:1		
Сведения о характерных точках границы части (частей) земельного участка				
Учетный номер части: 78:14:0007604:1/26				
Система координат СК-1964				
Номер точки	Координаты, м		Описание закрепления на местности	Средняя квадратичная погрешность определения координат характерных точек границ земельного участка, м
	X	Y		
1	2	3	4	5
1	88320.76	114737.68	-	-
2	88327.06	114740	-	-
3	88326.41	114742.32	-	-
4	88327.11	114742.82	-	-
5	88327.72	114743.43	-	-
6	88328.21	114744.14	-	-
7	88328.57	114744.93	-	-
8	88328.8	114745.76	-	-
9	88328.87	114746.62	-	-
10	88328.8	114747.48	-	-
11	88328.58	114748.32	-	-
12	88328.21	114749.11	-	-
13	88327.72	114749.82	-	-
14	88327.11	114750.43	-	-
15	88326.41	114750.93	-	-
16	88325.63	114751.31	-	-
17	88324.8	114751.54	-	-
18	88323.94	114751.63	-	-
19	88322.85	114750.8	-	-
20	88317.75	114749.28	-	-
21	88317.65	114749.23	-	-
1	88320.76	114737.68	-	-



ДОКУМЕНТ ПОДПИСАН
ЭЛЕКТРОННОЙ ПОДПИСЬЮ

Сертификат: 00BV056B7401CB38D2B3576ACDC8425108

Владелец: ФЕДЕРАЛЬНАЯ СЛУЖБА ГОСУДАРСТВЕННОЙ
РЕГИСТРАЦИИ, КАДАСТРА И КАРТОГРАФИИ
Действителен: с 27.06.2023 по 19.09.2024

полное наименование должности

инициалы, фамилия

Земельный участок				
вид объекта недвижимости				
Лист № 4 раздела 4.2		Всего листов раздела 4.2: 17		Всего разделов: 8
				Всего листов выписки: 51
14.03.2024г. № КУВИ-001/2024-74166713				
Кадастровый номер:			78:14:0007604:1	
Сведения о характерных точках границы части (частей) земельного участка				
Учетный номер части: 78:14:0007604:1/27				
Система координат СК-1964				
Номер точки	Координаты, м		Описание закрепления на местности	Средняя квадратичная погрешность определения координат характерных точек границ земельного участка, м
	X	Y		
1	2	3	4	5
1	88345.77	114653.59	-	-
2	88347.59	114647.72	-	-
3	88348.7	114644.03	-	-
4	88349.36	114644.22	-	-
5	88350.17	114644.52	-	-
6	88350.92	114644.97	-	-
7	88351.58	114645.54	-	-
8	88352.13	114646.22	-	-
9	88352.55	114646.98	-	-
10	88352.84	114647.8	-	-
11	88352.98	114648.66	-	-
12	88352.97	114649.53	-	-
13	88352.8	114650.39	-	-
14	88352.49	114651.2	-	-
15	88352.04	114651.95	-	-
16	88351.47	114652.61	-	-
17	88350.8	114653.16	-	-
18	88350.04	114653.59	-	-
19	88349.21	114653.87	-	-
20	88348.35	114654.01	-	-
21	88347.48	114654	-	-
22	88346.63	114653.84	-	-
1	88345.77	114653.59	-	-



ДОКУМЕНТ ПОДПИСАН
ЭЛЕКТРОННОЙ ПОДПИСЬЮ

Сертификат: 00BV056B7401CB38D2B3576ACDC8425108

Владелец: ФЕДЕРАЛЬНАЯ СЛУЖБА ГОСУДАРСТВЕННОЙ
РЕГИСТРАЦИИ, КАДАСТРА И КАРТОГРАФИИ
Действителен: с 27.06.2023 по 19.09.2024


полное наименование должности

инициалы, фамилия

78:14:0007604:1

Система координат СК-1964

Номер точки	Координаты, м		Описание закрепления на местности	Средняя квадратичная погрешность определения координат характерных точек границ земельного участка, м
	X	Y		
1	2	3	4	5
1	88399.91	114523.09	-	-
2	88399.65	114523.15	-	-
3	88398.86	114523.26	-	-
4	88398.07	114523.24	-	-
5	88397.29	114523.1	-	-
6	88396.54	114522.84	-	-
7	88395.84	114522.47	-	-
8	88395.21	114521.99	-	-
9	88394.67	114521.42	-	-
1	88399.91	114523.09	-	-



инициалы, фамилия

Земельный участок				
вид объекта недвижимости				
Лист № 6 раздела 4.2		Всего листов раздела 4.2: 17		Всего разделов: 8
Всего листов выписки: 51				
14.03.2024г. № КУВИ-001/2024-74166713				
Кадастровый номер:			78:14:0007604:1	
Сведения о характерных точках границы части (частей) земельного участка				
Учетный номер части: 78:14:0007604:1/29				
Система координат СК-1964				
Номер точки	Координаты, м		Описание закрепления на местности	Средняя квадратичная погрешность определения координат характерных точек границ земельного участка, м
	X	Y		
1	2	3	4	5
1	88338.34	114677.63	-	-
2	88338.45	114678.48	-	-
3	88338.41	114679.34	-	-
4	88338.23	114680.18	-	-
5	88337.91	114680.98	-	-
6	88337.45	114681.71	-	-
7	88336.88	114682.36	-	-
1	88338.34	114677.63	-	-

полное наименование должности	<div><div>ДОКУМЕНТ ПОДПИСАН ЭЛЕКТРОННОЙ ПОДПИСЬЮ</div><div>Сертификат: 00BV056B7401CB38D2B3576ACDC8425108 Владелец: ФЕДЕРАЛЬНАЯ СЛУЖБА ГОСУДАРСТВЕННОЙ РЕГИСТРАЦИИ, КАДАСТРА И КАРТОГРАФИИ Действителен: с 27.06.2023 по 19.09.2024</div></div>	инициалы, фамилия

Земельный участок			
вид объекта недвижимости			
Лист № 7 раздела 4.2	Всего листов раздела 4.2: 17	Всего разделов: 8	Всего листов выписки: 51

14.03.2024г. № КУВИ-001/2024-74166713

Кадастровый номер: 78:14:0007604:1

Сведения о характерных точках границы части (частей) земельного участка			
Учетный номер части: 78:14:0007604:1/30			
Система координат			

Номер точки	Координаты, м		Описание закрепления на местности	Средняя квадратичная погрешность определения координат характерных точек границ земельного участка, м
	X	Y		
1	2	3	4	5
1	88379.49	114768.57	-	-
2	88355.23	114761.23	-	-
3	88324.09	114751.74	-	-
4	88322.85	114750.8	-	-
5	88317.64	114749.25	-	-
6	88322.13	114732.6	-	-
7	88324.87	114722.54	-	-
8	88334.58	114689.8	-	-
9	88347.59	114647.72	-	-
10	88351.42	114634.96	-	-
11	88354.42	114626.45	-	-
12	88354.41	114624.92	-	-
13	88384.45	114523.7	-	-
14	88386.05	114521.76	-	-
15	88388.33	114520.69	-	-
16	88390.99	114520.24	-	-
17	88408.15	114525.72	-	-
18	88407.99	114527.93	-	-
19	88403.91	114554.41	-	-
20	88381.99	114644.81	-	-
21	88372.81	114642.48	-	-
22	88371.34	114648.51	-	-
23	88383.16	114651.4	-	-
24	88391.9	114667.22	-	-

полное наименование должности	 ДОКУМЕНТ ПОДПИСАН ЭЛЕКТРОННОЙ ПОДПИСЬЮ Сертификат: 00BV056B7401CB38D2B3576ACDC8425108 Владелец: ФЕДЕРАЛЬНАЯ СЛУЖБА ГОСУДАРСТВЕННОЙ РЕГИСТРАЦИИ, КАДАСТРА И КАРТОГРАФИИ Действителен: с 27.06.2023 по 19.09.2024	инициалы, фамилия

Земельный участок					
вид объекта недвижимости					
Лист № 8 раздела 4.2		Всего листов раздела 4.2: 17		Всего разделов: 8	Всего листов выписки: 51
14.03.2024г. № КУВИ-001/2024-74166713					
Кадастровый номер:			78:14:0007604:1		
1	2	3	4	5	
25	88396.98	114695.67	-	-	
26	88395.96	114728.7	-	-	
27	88390.88	114745.46	-	-	
1	88379.49	114768.57	-	-	

полное наименование должности	<div><div>ДОКУМЕНТ ПОДПИСАН ЭЛЕКТРОННОЙ ПОДПИСЬЮ</div><div>Сертификат: 00BV056B7401CB38D2B3576ACDC8425108 Владелец: ФЕДЕРАЛЬНАЯ СЛУЖБА ГОСУДАРСТВЕННОЙ РЕГИСТРАЦИИ, КАДАСТРА И КАРТОГРАФИИ Действителен: с 27.06.2023 по 19.09.2024</div></div>	инициалы, фамилия

Земельный участок			
вид объекта недвижимости			
Лист № 9 раздела 4.2	Всего листов раздела 4.2: 17	Всего разделов: 8	Всего листов выписки: 51

14.03.2024г. № КУВИ-001/2024-74166713

Кадастровый номер:

78:14:0007604:1

Сведения о характерных точках границы части (частей) земельного участка			
Учетный номер части: 78:14:0007604:1/31			
Система координат			

Номер точки	Координаты, м		Описание закрепления на местности	Средняя квадратичная погрешность определения координат характерных точек границ земельного участка, м
	X	Y		
1	2	3	4	5
1	88343.34	114663.67	-	-
2	88343.45	114663.68	-	-
3	88343.59	114663.62	-	-
4	88367.01	114647.42	-	-
5	88367.69	114646.96	-	-
6	88368.3	114646.58	-	-
7	88369.29	114644.44	-	-
8	88369.97	114643.11	-	-
9	88370.26	114642.76	-	-
10	88370.77	114642.53	-	-
11	88371.22	114642.54	-	-
12	88372.71	114642.9	-	-
13	88372.23	114644.85	-	-
14	88371.43	114644.65	-	-
15	88371.09	114645.31	-	-
16	88369.86	114647.98	-	-
17	88368.78	114648.63	-	-
18	88344.67	114665.3	-	-
19	88344.16	114665.57	-	-
20	88343.6	114665.69	-	-
21	88343.09	114665.66	-	-
22	88342.1	114665.47	-	-
23	88342.7	114663.55	-	-
24	88343.34	114663.67	-	-

ДОКУМЕНТ ПОДПИСАН
ЭЛЕКТРОННОЙ ПОДПИСЬЮ

Сертификат: 00BV056B7401CB38D2B3576ACDC8425108

Владелец: ФЕДЕРАЛЬНАЯ СЛУЖБА ГОСУДАРСТВЕННОЙ
РЕГИСТРАЦИИ, КАДАСТРА И КАРТОГРАФИИ
Действителен: с 27.06.2023 по 19.09.2024

полное наименование должности

инициалы, фамилия

Земельный участок			
вид объекта недвижимости			

Лист № 10 раздела 4.2	Всего листов раздела 4.2: 17	Всего разделов: 8	Всего листов выписки: 51
-----------------------	------------------------------	-------------------	--------------------------

14.03.2024г. № КУВИ-001/2024-74166713	
Кадастровый номер:	78:14:0007604:1

Сведения о характерных точках границы части (частей) земельного участка	
Учетный номер части: 78:14:0007604:1/32	
Система координат	

Номер точки	Координаты, м		Описание закрепления на местности	Средняя квадратичная погрешность определения координат характерных точек границ земельного участка, м
	X	Y		
1	2	3	4	5
1	88414.42	114747.11	-	-
2	88413.78	114749.01	-	-
3	88413.77	114749	-	-
4	88403.09	114746.19	-	-
5	88399.76	114744.28	-	-
6	88397.98	114743.98	-	-
7	88395.24	114742.57	-	-
8	88353.57	114732.47	-	-
9	88341.25	114728.2	-	-
10	88333.72	114726.34	-	-
11	88326.93	114724.71	-	-
12	88326.4	114724.43	-	-
13	88326.03	114723.79	-	-
14	88326.03	114723.2	-	-
15	88329.18	114711.98	-	-
16	88329.03	114711.61	-	-
17	88329.01	114711.35	-	-
18	88329.02	114711.14	-	-
19	88329.59	114708.07	-	-
20	88331.65	114701.19	-	-
21	88334.75	114691.88	-	-
22	88336.9	114683.84	-	-
23	88338.53	114677.82	-	-
24	88340.85	114671.28	-	-

полное наименование должности	<div><div><div>ДОКУМЕНТ ПОДПИСАН ЭЛЕКТРОННОЙ ПОДПИСЬЮ</div></div><div>Сертификат: 00BV056B7401CB38D2B3576ACDC8425108</div><div>Владелец: ФЕДЕРАЛЬНАЯ СЛУЖБА ГОСУДАРСТВЕННОЙ РЕГИСТРАЦИИ, КАДАСТРА И КАРТОГРАФИИ</div><div>Действителен: с 27.06.2023 по 19.09.2024</div></div>	инициалы, фамилия

Земельный участок			
вид объекта недвижимости			
Лист № 11 раздела 4.2	Всего листов раздела 4.2: 17	Всего разделов: 8	Всего листов выписки: 51

14.03.2024г. № КУВИ-001/2024-74166713

Кадастровый номер:

78:14:0007604:1

1	2	3	4	5
25	88342.76	114664.69	-	-
26	88342.85	114664.45	-	-
27	88343	114664.24	-	-
28	88343.15	114664.11	-	-
29	88344.28	114663.31	-	-
30	88345.22	114662.66	-	-
31	88345.37	114662.57	-	-
32	88345.57	114662.5	-	-
33	88345.74	114662.47	-	-
34	88367.1	114647.7	-	-
35	88367.69	114647.12	-	-
36	88368.38	114646.7	-	-
37	88369.42	114644.5	-	-
38	88370.04	114643.27	-	-
39	88370.33	114642.92	-	-
40	88370.84	114642.69	-	-
41	88371.29	114642.7	-	-
42	88372.68	114643.03	-	-
43	88372.2	114644.98	-	-
44	88371.5	114644.81	-	-
45	88371.21	114645.38	-	-
46	88369.93	114648.1	-	-
47	88368.93	114648.71	-	-
48	88368.38	114649.25	-	-
49	88346.7	114664.24	-	-
50	88346.55	114664.33	-	-
51	88346.35	114664.4	-	-
52	88346.19	114664.43	-	-
53	88345.43	114664.95	-	-



ДОКУМЕНТ ПОДПИСАН
ЭЛЕКТРОННОЙ ПОДПИСЬЮ

Сертификат: 00BV056B7401CB38D2B3576ACDC8425108

Владелец: ФЕДЕРАЛЬНАЯ СЛУЖБА ГОСУДАРСТВЕННОЙ
РЕГИСТРАЦИИ, КАДАСТРА И КАРТОГРАФИИ
Действителен: с 27.06.2023 по 19.09.2024

полное наименование должности

инициалы, фамилия

Земельный участок				
вид объекта недвижимости				
Лист № 12 раздела 4.2		Всего листов раздела 4.2: 17		Всего разделов: 8
Всего листов выписки: 51				
14.03.2024г. № КУВИ-001/2024-74166713				
Кадастровый номер:			78:14:0007604:1	
1	2	3	4	5
54	88344.6	114665.54	-	-
55	88342.75	114671.89	-	-
56	88340.44	114678.42	-	-
57	88338.84	114684.35	-	-
58	88336.67	114692.46	-	-
59	88333.56	114701.79	-	-
60	88331.54	114708.54	-	-
61	88331.05	114711.14	-	-
62	88331.15	114711.28	-	-
63	88331.26	114711.74	-	-
64	88331.22	114712.11	-	-
65	88328.18	114722.96	-	-
66	88334.19	114724.4	-	-
67	88341.82	114726.28	-	-
68	88354.13	114730.55	-	-
69	88395.94	114740.68	-	-
70	88398.62	114742.06	-	-
71	88400.44	114742.37	-	-
72	88403.85	114744.32	-	-
73	88414.39	114747.1	-	-
74	88414.42	114747.11	-	-



ДОКУМЕНТ ПОДПИСАН
ЭЛЕКТРОННОЙ ПОДПИСЬЮ

Сертификат: 00BV056B7401CB38D2B3576ACDC8425108

Владелец: ФЕДЕРАЛЬНАЯ СЛУЖБА ГОСУДАРСТВЕННОЙ
РЕГИСТРАЦИИ, КАДАСТРА И КАРТОГРАФИИ
Действителен: с 27.06.2023 по 19.09.2024

полное наименование должности

инициалы, фамилия

Земельный участок							
вид объекта недвижимости							
Лист № 13 раздела 4.2		Всего листов раздела 4.2: 17		Всего разделов: 8		Всего листов выписки: 51	
14.03.2024г. № КУВИ-001/2024-74166713							
Кадастровый номер:			78:14:0007604:1				
Сведения о характерных точках границы части (частей) земельного участка							
Учетный номер части: 78:14:0007604:1/33							
Система координат							
Номер точки	Координаты, м		Описание закрепления на местности	Средняя квадратичная погрешность определения координат характерных точек границ земельного участка, м			
	X	Y					
1	2	3	4	5			
1	88350	114639.68	-	-			
2	88351.42	114634.96	-	-			
3	88352.69	114631.37	-	-			
4	88351.86	114634.39	-	-			
5	88350	114639.68	-	-			
1	88354.41	114625.06	-	-			
2	88354.41	114624.92	-	-			
3	88354.91	114623.25	-	-			
4	88354.41	114625.06	-	-			
1	88382.26	114531.07	-	-			
2	88384.1	114524.9	-	-			
3	88384.01	114525.3	-	-			
4	88382.26	114531.07	-	-			

полное наименование должности	<div><div>ДОКУМЕНТ ПОДПИСАН ЭЛЕКТРОННОЙ ПОДПИСЬЮ</div><div>Сертификат: 00BV056B7401CB38D2B3576ACDC8425108 Владелец: ФЕДЕРАЛЬНАЯ СЛУЖБА ГОСУДАРСТВЕННОЙ РЕГИСТРАЦИИ, КАДАСТРА И КАРТОГРАФИИ Действителен: с 27.06.2023 по 19.09.2024</div></div>	инициалы, фамилия

Земельный участок			
вид объекта недвижимости			
Лист № 14 раздела 4.2	Всего листов раздела 4.2: 17	Всего разделов: 8	Всего листов выписки: 51
14.03.2024г. № КУВИ-001/2024-74166713			
Кадастровый номер:		78:14:0007604:1	

Сведения о характерных точках границы части (частей) земельного участка				
Учетный номер части: 78:14:0007604:1/34				
Система координат				
Номер точки	Координаты, м		Описание закрепления на местности	Средняя квадратичная погрешность определения координат характерных точек границ земельного участка, м
	X	Y		
1	2	3	4	5
1	88342.14	114665.34	-	-
2	88342.74	114663.41	-	-
3	88343.44	114663.55	-	-
4	88366.93	114647.31	-	-
5	88367.61	114646.84	-	-
6	88368.22	114646.47	-	-
7	88369.16	114644.38	-	-
8	88369.89	114642.95	-	-
9	88370.18	114642.6	-	-
10	88370.7	114642.36	-	-
11	88371.15	114642.37	-	-
12	88372.74	114642.76	-	-
13	88372.27	114644.7	-	-
14	88371.35	114644.48	-	-
15	88370.96	114645.25	-	-
16	88369.79	114647.85	-	-
17	88368.7	114648.52	-	-
18	88344.41	114665.31	-	-
19	88344.06	114665.5	-	-
20	88343.67	114665.59	-	-
21	88343.33	114665.57	-	-
22	88342.14	114665.34	-	-

полное наименование должности	<div><div>ДОКУМЕНТ ПОДПИСАН ЭЛЕКТРОННОЙ ПОДПИСЬЮ</div><div>Сертификат: 00BV056B7401CB38D2B3576ACDC8425108 Владелец: ФЕДЕРАЛЬНАЯ СЛУЖБА ГОСУДАРСТВЕННОЙ РЕГИСТРАЦИИ, КАДАСТРА И КАРТОГРАФИИ Действителен: с 27.06.2023 по 19.09.2024</div></div>	инициалы, фамилия

Земельный участок			
вид объекта недвижимости			
Лист № 15 раздела 4.2	Всего листов раздела 4.2: 17	Всего разделов: 8	Всего листов выписки: 51
14.03.2024г. № КУВИ-001/2024-74166713			
Кадастровый номер:		78:14:0007604:1	

Сведения о характерных точках границы части (частей) земельного участка				
Учетный номер части: 78:14:0007604:1/35				
Система координат				
Номер точки	Координаты, м		Описание закрепления на местности	Средняя квадратичная погрешность определения координат характерных точек границ земельного участка, м
	X	Y		
1	2	3	4	5
1	88347.79	114647.07	-	-
2	88351.42	114634.96	-	-
3	88353.31	114629.59	-	-
4	88351.99	114634.43	-	-
5	88349.34	114641.99	-	-
6	88348.12	114646.38	-	-
7	88347.79	114647.07	-	-
1	88354.41	114625.56	-	-
2	88354.41	114624.92	-	-
3	88356.69	114617.22	-	-
4	88354.41	114625.56	-	-
1	88375.22	114554.81	-	-
2	88384.45	114523.7	-	-
3	88384.51	114523.63	-	-
4	88384.15	114525.33	-	-
5	88375.22	114554.81	-	-

полное наименование должности	<div><div>ДОКУМЕНТ ПОДПИСАН ЭЛЕКТРОННОЙ ПОДПИСЬЮ</div><div>Сертификат: 00BV056B7401CB38D2B3576ACDC8425108 Владелец: ФЕДЕРАЛЬНАЯ СЛУЖБА ГОСУДАРСТВЕННОЙ РЕГИСТРАЦИИ, КАДАСТРА И КАРТОГРАФИИ Действителен: с 27.06.2023 по 19.09.2024</div></div>	инициалы, фамилия

Земельный участок			
вид объекта недвижимости			

Лист № 16 раздела 4.2	Всего листов раздела 4.2: 17	Всего разделов: 8	Всего листов выписки: 51
-----------------------	------------------------------	-------------------	--------------------------

14.03.2024г. № КУВИ-001/2024-74166713	
Кадастровый номер:	78:14:0007604:1

Сведения о характерных точках границы части (частей) земельного участка	
Учетный номер части: 78:14:0007604:1/36	
Система координат	

Номер точки	Координаты, м		Описание закрепления на местности	Средняя квадратичная погрешность определения координат характерных точек границ земельного участка, м
	X	Y		
1	2	3	4	5
1	88414.38	114747.24	-	-
2	88413.73	114749.14	-	-
3	88403.05	114746.33	-	-
4	88399.73	114744.42	-	-
5	88397.94	114744.12	-	-
6	88395.19	114742.7	-	-
7	88353.53	114732.6	-	-
8	88341.21	114728.33	-	-
9	88333.69	114726.48	-	-
10	88326.18	114724.68	-	-
11	88325.98	114724.65	-	-
12	88325.82	114724.66	-	-
13	88325.62	114724.71	-	-
14	88324.14	114725.24	-	-
15	88324.78	114722.88	-	-
16	88325.04	114722.79	-	-
17	88325.52	114722.67	-	-
18	88326.06	114722.64	-	-
19	88326.55	114722.71	-	-
20	88334.16	114724.53	-	-
21	88341.78	114726.41	-	-
22	88354.09	114730.68	-	-
23	88395.89	114740.81	-	-
24	88398.58	114742.2	-	-

полное наименование должности	<div><div>ДОКУМЕНТ ПОДПИСАН ЭЛЕКТРОННОЙ ПОДПИСЬЮ</div><div>Сертификат: 00BV056B7401CB38D2B3576ACDC8425108</div><div>Владелец: ФЕДЕРАЛЬНАЯ СЛУЖБА ГОСУДАРСТВЕННОЙ РЕГИСТРАЦИИ, КАДАСТРА И КАРТОГРАФИИ</div><div>Действителен: с 27.06.2023 по 19.09.2024</div></div>	инициалы, фамилия

Земельный участок				
вид объекта недвижимости				
Лист № 17 раздела 4.2		Всего листов раздела 4.2: 17		Всего разделов: 8
Всего листов выписки: 51				
14.03.2024г. № КУВИ-001/2024-74166713				
Кадастровый номер:			78:14:0007604:1	
1	2	3	4	5
25	88400.42	114742.5	-	-
26	88403.82	114744.46	-	-
27	88414.35	114747.23	-	-
28	88414.38	114747.24	-	-

полное наименование должности	 ДОКУМЕНТ ПОДПИСАН ЭЛЕКТРОННОЙ ПОДПИСЬЮ Сертификат: 00BV056B7401CB38D2B3576ACDC8425108 Владелец: ФЕДЕРАЛЬНАЯ СЛУЖБА ГОСУДАРСТВЕННОЙ РЕГИСТРАЦИИ, КАДАСТРА И КАРТОГРАФИИ Действителен: с 27.06.2023 по 19.09.2024	инициалы, фамилия