

Филиал публично-правовой компании "Роскадастр" по Санкт-Петербургу
полное наименование органа регистрации прав
Выписка из Единого государственного реестра недвижимости об объекте недвижимости

Сведения о характеристиках объекта недвижимости

На основании запроса от 19.03.2024, поступившего на рассмотрение 19.03.2024, сообщаем, что согласно записям Единого государственного реестра недвижимости:

Раздел 1 Лист 1

Земельный участок			
вид объекта недвижимости			
Лист № 1 раздела 1	Всего листов раздела 1: 5	Всего разделов: 8	Всего листов выписки: 107
19.03.2024г. № КУВИ-001/2024-78840520			
Кадастровый номер:	78:07:0003176:6		
Номер кадастрового квартала:	78:07:0003176		
Дата присвоения кадастрового номера:	07.10.2008		
Ранее присвоенный государственный учетный номер:	данные отсутствуют		
Местоположение:	г.Санкт-Петербург, Левашовский проспект, дом 11/7, литера А		
Площадь:	25286 +/- 56		
Кадастровая стоимость, руб.:	390271967.72		
Кадастровые номера расположенных в пределах земельного участка объектов недвижимости:	78:00:0000000:1161, 78:07:0000000:3133, 78:07:0003176:10, 78:07:0003176:11, 78:07:0003176:12, 78:07:0003176:13, 78:07:0003176:76, 78:07:0003176:77, 78:07:0003176:78, 78:07:0003176:79		
Кадастровые номера объектов недвижимости, из которых образован объект недвижимости:	78:7:3176:3		
Кадастровые номера образованных объектов недвижимости:	данные отсутствуют		
Категория земель:	Земли населенных пунктов		
Виды разрешенного использования:	для размещения объектов физической культуры и спорта		
Сведения о кадастровом инженере:	Никитина Елена Владимировна, СНИЛС 114-543-370 29, дата завершения кадастровых работ: 06.04.2020		
Сведения о лесах, водных объектах и об иных природных объектах, расположенных в пределах земельного участка:	данные отсутствуют		
Сведения о том, что земельный участок полностью расположен в границах зоны с особыми условиями использования территории, территории объекта культурного наследия, публичного сервитута:	данные отсутствуют		
Сведения о том, что земельный участок расположен в границах особой экономической зоны, территории опережающего социально-экономического развития, зоны территориального развития в Российской Федерации, игровой зоны:	данные отсутствуют		

полное наименование должности	 ДОКУМЕНТ ПОДПИСАН ЭЛЕКТРОННОЙ ПОДПИСЬЮ Сертификат: 00BV056B7401CB38D2B3576ACDC8425108 Владелец: ФЕДЕРАЛЬНАЯ СЛУЖБА ГОСУДАРСТВЕННОЙ РЕГИСТРАЦИИ, КАДАСТРА И КАРТОГРАФИИ Действителен: с 27.06.2023 по 19.09.2024	инициалы, фамилия

Земельный участок			
вид объекта недвижимости			
Лист № 2 раздела 1	Всего листов раздела 1: 5	Всего разделов: 8	Всего листов выписки: 107
19.03.2024г. № КУВИ-001/2024-78840520			
Кадастровый номер:		78:07:0003176:6	
Сведения о том, что земельный участок расположен в границах особо охраняемой природной территории, охотничьих угодий, лесничеств:		данные отсутствуют	
Сведения о результатах проведения государственного земельного надзора:		данные отсутствуют	
Сведения о расположении земельного участка в границах территории, в отношении которой утвержден проект межевания территории:		данные отсутствуют	
Условный номер земельного участка:		данные отсутствуют	
Сведения о принятии акта и (или) заключении договора, предусматривающих предоставление в соответствии с земельным законодательством исполнительным органом государственным органом власти или органом местного самоуправления, находящегося в государственной или муниципальной собственности земельного участка для строительства наемного дома социального использования или наемного дома коммерческого использования:		данные отсутствуют	
Сведения о том, что земельный участок или земельные участки образованы на основании решения об изъятии земельного участка и (или) расположенного на нем объекта недвижимости для государственных или муниципальных нужд:		данные отсутствуют	
Сведения о том, что земельный участок образован из земель или земельного участка, государственная собственность на которые не разграничена:		данные отсутствуют	
Сведения о наличии земельного спора о местоположении границ земельных участков:		данные отсутствуют	
Статус записи об объекте недвижимости:		Сведения об объекте недвижимости имеют статус "актуальные"	
Особые отметки:		Сведения об ограничениях права на объект недвижимости, обременениях данного объекта, не зарегистрированных в реестре прав, ограничений прав и обременений недвижимого имущества: вид ограничения (обременения): ограничения прав на земельный участок, предусмотренные статьей 56 Земельного кодекса Российской Федерации; срок действия не установлен. вид ограничения (обременения): ограничения прав на земельный участок, предусмотренные статьей 56 Земельного кодекса Российской Федерации; срок действия не установлен. вид ограничения (обременения): ограничения прав на земельный участок, предусмотренные статьей 56 Земельного кодекса	



ДОКУМЕНТ ПОДПИСАН
ЭЛЕКТРОННОЙ ПОДПИСЬЮ

Сертификат: 00BV056B7401CB38D2B3576ACDC8425108

Владелец: ФЕДЕРАЛЬНАЯ СЛУЖБА ГОСУДАРСТВЕННОЙ
РЕГИСТРАЦИИ, КАДАСТРА И КАРТОГРАФИИ
Действителен: с 27.06.2023 по 19.09.2024

полное наименование должности

инициалы, фамилия

Земельный участок			
вид объекта недвижимости			
Лист № 4 раздела 1	Всего листов раздела 1: 5	Всего разделов: 8	Всего листов выписки: 107
19.03.2024г. № КУВИ-001/2024-78840520			
Кадастровый номер:		78:07:0003176:6	

Российской Федерации; срок действия: с 23.10.2020; реквизиты документа-основания: приказ комитета по природопользованию, охране окружающей среды и обеспечению экологической безопасности Правительства Санкт-Петербурга от 26.02.2019 № 136-р выдан: Комитет по природопользованию, охране окружающей среды и обеспечению экологической безопасности Правительства Санкт-Петербурга. вид ограничения (обременения): ограничения прав на земельный участок, предусмотренные статьей 56 Земельного кодекса Российской Федерации; срок действия: с 02.11.2020; реквизиты документа-основания: приказ комитета по природопользованию, охране окружающей среды и обеспечению экологической безопасности Правительства Санкт-Петербурга от 26.02.2019 № 136-р выдан: Комитет по природопользованию, охране окружающей среды и обеспечению экологической безопасности Правительства Санкт-Петербурга. вид ограничения (обременения): ограничения прав на земельный участок, предусмотренные статьей 56 Земельного кодекса Российской Федерации; срок действия: с 27.11.2020; реквизиты документа-основания: решение о согласовании границ охранной зоны объекта электросетевого хозяйства от 26.12.2019 № 06-2155/РС-250 выдан: Северо-Западное Управление Федеральной службы по экологическому, технологическому и атомному надзору (Ростехнадзор). вид ограничения (обременения): ограничения прав на земельный участок, предусмотренные статьей 56 Земельного кодекса Российской Федерации; срок действия: с 05.02.2021; реквизиты документа-основания: постановление «О порядке установления охранных зон объектов электросетевого хозяйства и особых условий использования земельных участков, расположенных в границах таких зон» от 24.02.2009 № 160. вид ограничения (обременения): ограничения прав на земельный участок, предусмотренные статьей 56 Земельного кодекса Российской Федерации; срок действия: с 11.02.2021; реквизиты документа-основания: решение о согласовании границ охранной зоны объекта электросетевого хозяйства от 26.12.2019 № 06-2150/РС-245 выдан: Северо-Западное Управление Федеральной службы по экологическому, технологическому и атомному надзору. вид ограничения (обременения): ограничения прав на земельный участок, предусмотренные статьей 56 Земельного кодекса Российской Федерации; срок действия: с 04.03.2021; реквизиты документа-основания: постановление «О порядке установления охранных зон объектов электросетевого хозяйства и особых условий использования земельных участков, расположенных в границах таких зон» от 24.02.2009 № 160 выдан: Правительство Российской Федерации. вид ограничения (обременения): ограничения прав на земельный участок, предусмотренные статьей 56 Земельного кодекса Российской Федерации; срок действия: с 28.06.2021; реквизиты документа-основания: решение о согласовании границ охранной зоны объекта



ДОКУМЕНТ ПОДПИСАН
ЭЛЕКТРОННОЙ ПОДПИСЬЮ

Сертификат: 00BV056B7401CB38D2B3576ACDC8425108

Владелец: ФЕДЕРАЛЬНАЯ СЛУЖБА ГОСУДАРСТВЕННОЙ
РЕГИСТРАЦИИ, КАДАСТРА И КАРТОГРАФИИ
Действителен: с 27.06.2023 по 19.09.2024

полное наименование должности

инициалы, фамилия

Земельный участок			
вид объекта недвижимости			
Лист № 5 раздела 1	Всего листов раздела 1: 5	Всего разделов: 8	Всего листов выписки: 107
19.03.2024г. № КУВИ-001/2024-78840520			
Кадастровый номер:		78:07:0003176:6	
		электросетевого хозяйства от 31.05.2021 № 06-886/РС-196 выдан: Северо-Западное Управление Федеральной службы по экологическому, технологическому и атомному надзору (Ростехнадзор). вид ограничения (обременения): ограничения прав на земельный участок, предусмотренные статьей 56 Земельного кодекса Российской Федерации; срок действия не установлен.	
Получатель выписки:		Шмат Алиса Владимировна	

полное наименование должности	 ДОКУМЕНТ ПОДПИСАН ЭЛЕКТРОННОЙ ПОДПИСЬЮ Сертификат: 00BV056B7401CB38D2B3576ACDC8425108 Владелец: ФЕДЕРАЛЬНАЯ СЛУЖБА ГОСУДАРСТВЕННОЙ РЕГИСТРАЦИИ, КАДАСТРА И КАРТОГРАФИИ Действителен: с 27.06.2023 по 19.09.2024	инициалы, фамилия

Выписка из Единого государственного реестра недвижимости об объекте недвижимости
Сведения о зарегистрированных правах

Земельный участок			
вид объекта недвижимости			
Лист № 1 раздела 2		Всего листов раздела 2: 15	Всего разделов: 8
Всего листов выписки: 107			
19.03.2024г. № КУВИ-001/2024-78840520			
Кадастровый номер:		78:07:0003176:6	
1	Правообладатель (правообладатели):	1.1	Открытое акционерное общество по строительству метрополитена в городе Санкт-Петербурге "Метрострой", ИНН: 7813046910
	Сведения о возможности предоставления третьим лицам персональных данных физического лица:	1.1.1	данные отсутствуют
2	Вид, номер, дата и время государственной регистрации права:	2.1	Собственность 78-78-31/014/2009-167 27.07.2009 00:00:00
3	Сведения об осуществлении государственной регистрации сделки, права без необходимого в силу закона согласия третьего лица, органа:	3.1	данные отсутствуют
4	Ограничение прав и обременение объекта недвижимости:		
	4.1	вид:	Запрещение регистрации
		дата государственной регистрации:	13.04.2023 13:31:29
		номер государственной регистрации:	78:07:0003176:6-78/011/2023-15
		срок, на который установлены ограничение прав и обременение объекта недвижимости:	не установлен
		лицо, в пользу которого установлены ограничение прав и обременение объекта недвижимости:	не определено
		сведения о возможности предоставления третьим лицам персональных данных физического лица	данные отсутствуют
		основание государственной регистрации:	Постановление судебного пристава-исполнителя Адмиралтейский РОСП, № 498158099/7811 (399408/23/78011-ИП), выдан 11.04.2023, Адмиралтейский РОСП
		сведения об осуществлении государственной регистрации сделки, права, ограничения права без необходимого в силу закона согласия третьего лица, органа:	данные отсутствуют
		сведения об управляющем залогом и о договоре управления залогом, если такой договор заключен для управления ипотекой:	данные отсутствуют

полное наименование должности	<div><p>ДОКУМЕНТ ПОДПИСАН ЭЛЕКТРОННОЙ ПОДПИСЬЮ</p><p>Сертификат: 00BV056B7401CB38D2B3576ACDC8425108</p><p>Владелец: ФЕДЕРАЛЬНАЯ СЛУЖБА ГОСУДАРСТВЕННОЙ РЕГИСТРАЦИИ, КАДАСТРА И КАРТОГРАФИИ</p><p>Действителен: с 27.06.2023 по 19.09.2024</p></div>	инициалы, фамилия

Земельный участок			
вид объекта недвижимости			
Лист № 2 раздела 2	Всего листов раздела 2: 15	Всего разделов: 8	Всего листов выписки: 107

19.03.2024г. № КУВИ-001/2024-78840520

Кадастровый номер: 78:07:0003176:6

4.2	сведения о депозитарии, который осуществляет хранение обездвиженной документарной закладной или электронной закладной:	
	ведения о внесении изменений или дополнений в регистрационную запись об ипотеке:	
	вид:	Аренда
	дата государственной регистрации:	25.11.2011 00:00:00
	номер государственной регистрации:	78-78-31/032/2011-384
	срок, на который установлены ограничение прав и обременение объекта недвижимости:	Срок действия с 25.11.2011 с 25.11.2011 на 12 лет
	лицо, в пользу которого установлены ограничение прав и обременение объекта недвижимости:	Общество с ограниченной ответственностью "Метропаркинг", ИНН: 7816482827
	сведения о возможности предоставления третьим лицам персональных данных физического лица	данные отсутствуют
основание государственной регистрации:		Договор аренды земельного участка, № 292, выдан 27.09.2011, дата государственной регистрации: 25.11.2011, номер государственной регистрации: 78-78-31/032/2011-384 Дополнительное соглашение к договору аренды земельного участка № 292 от 27.09.2011, № 1, выдан 27.09.2014, дата государственной регистрации: 05.12.2014, номер государственной регистрации: 78-78-79/101/2014-296 Дополнительное соглашение №2 от 01.01.2015г. к Договору аренды земельного участка №292 от 27 сентября 2011 г., выдан 01.01.2015, дата государственной регистрации: 06.02.2015, номер государственной регистрации: 78-78/031-78/079/005/2015-56/1 Дополнительное соглашение договору аренды земельного участка №292 от 27.09.2011, № 3, выдан 01.10.2015, дата государственной регистрации: 26.10.2015, номер государственной регистрации: 78-78/031-78/079/016/2015-278/1 Дополнительное соглашение к договору аренды земельного участка №292 от 27.09.2011, № 4, выдан 06.06.2016, дата государственной регистрации: 11.07.2016, номер государственной регистрации: 78-78/031-78/058/021/2016-327/1

ДОКУМЕНТ ПОДПИСАН
ЭЛЕКТРОННОЙ ПОДПИСЬЮ

Сертификат: 00BВ056В7401СВ38D2В3576ACDC8425108

Владелец: ФЕДЕРАЛЬНАЯ СЛУЖБА ГОСУДАРСТВЕННОЙ
РЕГИСТРАЦИИ, КАДАСТРА И КАРТОГРАФИИ
Действителен: с 27.06.2023 по 19.09.2024

полное наименование должности

инициалы, фамилия

Земельный участок			
вид объекта недвижимости			
Лист № 3 раздела 2	Всего листов раздела 2: 15	Всего разделов: 8	Всего листов выписки: 107

19.03.2024г. № КУВИ-001/2024-78840520

Кадастровый номер: 78:07:0003176:6

4		сведения об осуществлении государственной регистрации сделки, права, ограничения права без необходимого в силу закона согласия третьего лица, органа:	данные отсутствуют
		сведения об управляющем залогом и о договоре управления залогом, если такой договор заключен для управления ипотекой:	данные отсутствуют
		сведения о депозитарии, который осуществляет хранение обездвиженной документарной закладной или электронной закладной:	
		ведения о внесении изменений или дополнений в регистрационную запись об ипотеке:	
	Ограничение прав и обременение объекта недвижимости:		
	4.1	вид:	Аренда
		дата государственной регистрации:	01.09.2022 12:35:29
		номер государственной регистрации:	78:07:0003176:6-78/011/2022-11
		срок, на который установлены ограничение прав и обременение объекта недвижимости:	Срок действия с 07.02.2022 по 07.02.2071 49 лет
		лицо, в пользу которого установлены ограничение прав и обременение объекта недвижимости:	Общество с ограниченной ответственностью "Метропаркинг", ИНН: 7816482827
		сведения о возможности предоставления третьим лицам персональных данных физического лица	данные отсутствуют
		основание государственной регистрации:	Решение, № А56-48927/2020, выдан 20.08.2021, Арбитражный суд города Санкт-Петербурга и Ленинградской области
		сведения об осуществлении государственной регистрации сделки, права, ограничения права без необходимого в силу закона согласия третьего лица, органа:	данные отсутствуют
		сведения об управляющем залогом и о договоре управления залогом, если такой договор заключен для управления ипотекой:	данные отсутствуют
		сведения о депозитарии, который осуществляет хранение обездвиженной документарной закладной или электронной закладной:	



ДОКУМЕНТ ПОДПИСАН
ЭЛЕКТРОННОЙ ПОДПИСЬЮ

Сертификат: 00BV056B7401CB38D2B3576ACDC8425108

Владелец: ФЕДЕРАЛЬНАЯ СЛУЖБА ГОСУДАРСТВЕННОЙ
РЕГИСТРАЦИИ, КАДАСТРА И КАРТОГРАФИИ
Действителен: с 27.06.2023 по 19.09.2024

полное наименование должности

инициалы, фамилия

Земельный участок			
вид объекта недвижимости			
Лист № 4 раздела 2	Всего листов раздела 2: 15	Всего разделов: 8	Всего листов выписки: 107

19.03.2024г. № КУВИ-001/2024-78840520

Кадастровый номер: 78:07:0003176:6

		ведения о внесении изменений или дополнений в регистрационную запись об ипотеке:	
4.2	вид:	Прочие ограничения прав и обременения объекта недвижимости	
	дата государственной регистрации:	27.07.2009 00:00:00	
	номер государственной регистрации:	78-78-31/037/2009-042	
	срок, на который установлены ограничение прав и обременение объекта недвижимости:	Срок действия с 27.07.2009 с 27.07.2009	
	лицо, в пользу которого установлены ограничение прав и обременение объекта недвижимости:	публичный	
	сведения о возможности предоставления третьим лицам персональных данных физического лица	данные отсутствуют	
	основание государственной регистрации:	Кадастровый план земельного участка (Выписка из Государственного земельного кадастра), № 2897, выдан 26.02.2009	
	сведения об осуществлении государственной регистрации сделки, права, ограничения права без необходимого в силу закона согласия третьего лица, органа:	данные отсутствуют	
	сведения об управляющем залогом и о договоре управления залогом, если такой договор заключен для управления ипотекой:	данные отсутствуют	
	сведения о депозитарии, который осуществляет хранение обездвиженной документарной закладной или электронной закладной:		
	ведения о внесении изменений или дополнений в регистрационную запись об ипотеке:		
4.3	вид:	Прочие ограничения прав и обременения объекта недвижимости	
	дата государственной регистрации:	27.07.2009 00:00:00	
	номер государственной регистрации:	78-78-31/037/2009-041	
	срок, на который установлены ограничение прав и обременение объекта недвижимости:	Срок действия с 27.07.2009 с 27.07.2009	
	лицо, в пользу которого установлены ограничение прав и обременение объекта недвижимости:	публичный	
	сведения о возможности предоставления третьим лицам персональных данных физического лица	данные отсутствуют	



ДОКУМЕНТ ПОДПИСАН
ЭЛЕКТРОННОЙ ПОДПИСЬЮ

Сертификат: 00BV056B7401CB38D2B3576ACDC8425108

Владелец: ФЕДЕРАЛЬНАЯ СЛУЖБА ГОСУДАРСТВЕННОЙ
РЕГИСТРАЦИИ, КАДАСТРА И КАРТОГРАФИИ
Действителен: с 27.06.2023 по 19.09.2024

полное наименование должности

инициалы, фамилия

Земельный участок			
вид объекта недвижимости			
Лист № 5 раздела 2		Всего листов раздела 2: 15	
		Всего разделов: 8	
		Всего листов выписки: 107	
19.03.2024г. № КУВИ-001/2024-78840520			
Кадастровый номер:		78:07:0003176:6	
		основание государственной регистрации:	Кадастровый план земельного участка (Выписка из Государственного земельного кадастра), № 2897, выдан 26.02.2009
		сведения об осуществлении государственной регистрации сделки, права, ограничения права без необходимого в силу закона согласия третьего лица, органа:	данные отсутствуют
		сведения об управляющем залогом и о договоре управления залогом, если такой договор заключен для управления ипотекой:	данные отсутствуют
		сведения о депозитарии, который осуществляет хранение обездвиженной документарной закладной или электронной закладной:	
		ведения о внесении изменений или дополнений в регистрационную запись об ипотеке:	
4.4		вид:	Прочие ограничения прав и обременения объекта недвижимости
		дата государственной регистрации:	27.07.2009 00:00:00
		номер государственной регистрации:	78-78-31/037/2009-040
		срок, на который установлены ограничение прав и обременение объекта недвижимости:	Срок действия с 27.07.2009 с 27.07.2009
		лицо, в пользу которого установлены ограничение прав и обременение объекта недвижимости:	публичный
		сведения о возможности предоставления третьим лицам персональных данных физического лица	данные отсутствуют
		основание государственной регистрации:	Кадастровый план земельного участка (Выписка из Государственного земельного кадастра), № 2897, выдан 26.02.2009
		сведения об осуществлении государственной регистрации сделки, права, ограничения права без необходимого в силу закона согласия третьего лица, органа:	данные отсутствуют
		сведения об управляющем залогом и о договоре управления залогом, если такой договор заключен для управления ипотекой:	данные отсутствуют



ДОКУМЕНТ ПОДПИСАН
ЭЛЕКТРОННОЙ ПОДПИСЬЮ

Сертификат: 00BV056B7401CB38D2B3576ACDC8425108

Владелец: ФЕДЕРАЛЬНАЯ СЛУЖБА ГОСУДАРСТВЕННОЙ
РЕГИСТРАЦИИ, КАДАСТРА И КАРТОГРАФИИ
Действителен: с 27.06.2023 по 19.09.2024

полное наименование должности

инициалы, фамилия

Земельный участок			
вид объекта недвижимости			
Лист № 6 раздела 2	Всего листов раздела 2: 15	Всего разделов: 8	Всего листов выписки: 107

19.03.2024г. № КУВИ-001/2024-78840520

Кадастровый номер: 78:07:0003176:6

		сведения о депозитарии, который осуществляет хранение обездвиженной документарной закладной или электронной закладной:	
		ведения о внесении изменений или дополнений в регистрационную запись об ипотеке:	
4.5	вид:	Прочие ограничения прав и обременения объекта недвижимости	
	дата государственной регистрации:	27.07.2009 00:00:00	
	номер государственной регистрации:	78-78-31/037/2009-039	
	срок, на который установлены ограничение прав и обременение объекта недвижимости:	Срок действия с 27.07.2009 с 27.07.2009	
	лицо, в пользу которого установлены ограничение прав и обременение объекта недвижимости:	публичный	
	сведения о возможности предоставления третьим лицам персональных данных физического лица	данные отсутствуют	
	основание государственной регистрации:	Кадастровый план земельного участка (Выписка из Государственного земельного кадастра), № 2897, выдан 26.02.2009	
	сведения об осуществлении государственной регистрации сделки, права, ограничения права без необходимого в силу закона согласия третьего лица, органа:	данные отсутствуют	
	сведения об управляющем залогом и о договоре управления залогом, если такой договор заключен для управления ипотекой:	данные отсутствуют	
	сведения о депозитарии, который осуществляет хранение обездвиженной документарной закладной или электронной закладной:		
	ведения о внесении изменений или дополнений в регистрационную запись об ипотеке:		
4.6	вид:	Прочие ограничения прав и обременения объекта недвижимости	
	дата государственной регистрации:	27.07.2009 00:00:00	
	номер государственной регистрации:	78-78-31/037/2009-038	
	срок, на который установлены ограничение прав и обременение объекта недвижимости:	Срок действия с 27.07.2009 с 27.07.2009	



ДОКУМЕНТ ПОДПИСАН
ЭЛЕКТРОННОЙ ПОДПИСЬЮ

Сертификат: 00BV056B7401CB38D2B3576ACDC8425108

Владелец: ФЕДЕРАЛЬНАЯ СЛУЖБА ГОСУДАРСТВЕННОЙ
РЕГИСТРАЦИИ, КАДАСТРА И КАРТОГРАФИИ
Действителен: с 27.06.2023 по 19.09.2024

полное наименование должности

инициалы, фамилия

Земельный участок			
вид объекта недвижимости			
Лист № 7 раздела 2	Всего листов раздела 2: 15	Всего разделов: 8	Всего листов выписки: 107

19.03.2024г. № КУВИ-001/2024-78840520

Кадастровый номер:	78:07:0003176:6
--------------------	-----------------

	лицо, в пользу которого установлены ограничение прав и обременение объекта недвижимости:	публичный
	сведения о возможности предоставления третьим лицам персональных данных физического лица	данные отсутствуют
	основание государственной регистрации:	Кадастровый план земельного участка (Выписка из Государственного земельного кадастра), № 2897, выдан 26.02.2009
	сведения об осуществлении государственной регистрации сделки, права, ограничения права без необходимого в силу закона согласия третьего лица, органа:	данные отсутствуют
	сведения об управляющем залогом и о договоре управления залогом, если такой договор заключен для управления ипотекой:	данные отсутствуют
	сведения о депозитарии, который осуществляет хранение обездвиженной документарной закладной или электронной закладной:	
	ведения о внесении изменений или дополнений в регистрационную запись об ипотеке:	
4.7	вид:	Прочие ограничения прав и обременения объекта недвижимости
	дата государственной регистрации:	27.07.2009 00:00:00
	номер государственной регистрации:	78-78-31/037/2009-037
	срок, на который установлены ограничение прав и обременение объекта недвижимости:	Срок действия с 27.07.2009 с 27.07.2009
	лицо, в пользу которого установлены ограничение прав и обременение объекта недвижимости:	публичный
	сведения о возможности предоставления третьим лицам персональных данных физического лица	данные отсутствуют
	основание государственной регистрации:	Кадастровый план земельного участка (Выписка из Государственного земельного кадастра), № 2897, выдан 26.02.2009
	сведения об осуществлении государственной регистрации сделки, права, ограничения права без необходимого в силу закона согласия третьего лица, органа:	данные отсутствуют



ДОКУМЕНТ ПОДПИСАН
ЭЛЕКТРОННОЙ ПОДПИСЬЮ

Сертификат: 00BV056B7401CB38D2B3576ACDC8425108

Владелец: ФЕДЕРАЛЬНАЯ СЛУЖБА ГОСУДАРСТВЕННОЙ
РЕГИСТРАЦИИ, КАДАСТРА И КАРТОГРАФИИ
Действителен: с 27.06.2023 по 19.09.2024

полное наименование должности

инициалы, фамилия

Земельный участок			
вид объекта недвижимости			
Лист № 8 раздела 2	Всего листов раздела 2: 15	Всего разделов: 8	Всего листов выписки: 107

19.03.2024г. № КУВИ-001/2024-78840520

Кадастровый номер: 78:07:0003176:6

		сведения об управляющем залогом и о договоре управления залогом, если такой договор заключен для управления ипотекой:	данные отсутствуют
		сведения о депозитарии, который осуществляет хранение обездвиженной документарной закладной или электронной закладной:	
		ведения о внесении изменений или дополнений в регистрационную запись об ипотеке:	
4.8	вид:	Прочие ограничения прав и обременения объекта недвижимости	
	дата государственной регистрации:	27.07.2009 00:00:00	
	номер государственной регистрации:	78-78-31/037/2009-036	
	срок, на который установлены ограничение прав и обременение объекта недвижимости:	Срок действия с 27.07.2009 с 27.07.2009	
	лицо, в пользу которого установлены ограничение прав и обременение объекта недвижимости:	публичный	
	сведения о возможности предоставления третьим лицам персональных данных физического лица	данные отсутствуют	
	основание государственной регистрации:	Кадастровый план земельного участка (Выписка из Государственного земельного кадастра), № 2897, выдан 26.02.2009	
	сведения об осуществлении государственной регистрации сделки, права, ограничения права без необходимого в силу закона согласия третьего лица, органа:	данные отсутствуют	
	сведения об управляющем залогом и о договоре управления залогом, если такой договор заключен для управления ипотекой:	данные отсутствуют	
	сведения о депозитарии, который осуществляет хранение обездвиженной документарной закладной или электронной закладной:		
		ведения о внесении изменений или дополнений в регистрационную запись об ипотеке:	
4.9	вид:	Прочие ограничения прав и обременения объекта недвижимости	
	дата государственной регистрации:	27.07.2009 00:00:00	
	номер государственной регистрации:	78-78-31/037/2009-035	



ДОКУМЕНТ ПОДПИСАН
ЭЛЕКТРОННОЙ ПОДПИСЬЮ

Сертификат: 00BV056B7401CB38D2B3576ACDC8425108

Владелец: ФЕДЕРАЛЬНАЯ СЛУЖБА ГОСУДАРСТВЕННОЙ
РЕГИСТРАЦИИ, КАДАСТРА И КАРТОГРАФИИ
Действителен: с 27.06.2023 по 19.09.2024

полное наименование должности

инициалы, фамилия

Земельный участок			
вид объекта недвижимости			
Лист № 9 раздела 2	Всего листов раздела 2: 15	Всего разделов: 8	Всего листов выписки: 107
19.03.2024г. № КУВИ-001/2024-78840520			
Кадастровый номер:		78:07:0003176:6	
		срок, на который установлены ограничение прав и обременение объекта недвижимости:	Срок действия с 27.07.2009 с 27.07.2009
		лицо, в пользу которого установлены ограничение прав и обременение объекта недвижимости:	публичный
		сведения о возможности предоставления третьим лицам персональных данных физического лица	данные отсутствуют
		основание государственной регистрации:	Кадастровый план земельного участка (Выписка из Государственного земельного кадастра), № 2897, выдан 26.02.2009
		сведения об осуществлении государственной регистрации сделки, права, ограничения права без необходимого в силу закона согласия третьего лица, органа:	данные отсутствуют
		сведения об управляющем залогом и о договоре управления залогом, если такой договор заключен для управления ипотекой:	данные отсутствуют
		сведения о депозитарии, который осуществляет хранение обездвиженной документарной закладной или электронной закладной:	
		ведения о внесении изменений или дополнений в регистрационную запись об ипотеке:	
4.10		вид:	Прочие ограничения прав и обременения объекта недвижимости
		дата государственной регистрации:	27.07.2009 00:00:00
		номер государственной регистрации:	78-78-31/037/2009-034
		срок, на который установлены ограничение прав и обременение объекта недвижимости:	Срок действия с 27.07.2009 с 27.07.2009
		лицо, в пользу которого установлены ограничение прав и обременение объекта недвижимости:	публичный
		сведения о возможности предоставления третьим лицам персональных данных физического лица	данные отсутствуют
		основание государственной регистрации:	Кадастровый план земельного участка (Выписка из Государственного земельного кадастра), № 2897, выдан 26.02.2009



ДОКУМЕНТ ПОДПИСАН
ЭЛЕКТРОННОЙ ПОДПИСЬЮ

Сертификат: 00BV056B7401CB38D2B3576ACDC8425108

Владелец: ФЕДЕРАЛЬНАЯ СЛУЖБА ГОСУДАРСТВЕННОЙ
РЕГИСТРАЦИИ, КАДАСТРА И КАРТОГРАФИИ
Действителен: с 27.06.2023 по 19.09.2024

полное наименование должности


инициалы, фамилия

Земельный участок			
вид объекта недвижимости			
Лист № 10 раздела 2	Всего листов раздела 2: 15	Всего разделов: 8	Всего листов выписки: 107

19.03.2024г. № КУВИ-001/2024-78840520

Кадастровый номер: 78:07:0003176:6

		сведения об осуществлении государственной регистрации сделки, права, ограничения права без необходимого в силу закона согласия третьего лица, органа:	данные отсутствуют
		сведения об управляющем залогом и о договоре управления залогом, если такой договор заключен для управления ипотекой:	данные отсутствуют
		сведения о депозитарии, который осуществляет хранение обездвиженной документарной закладной или электронной закладной:	
		ведения о внесении изменений или дополнений в регистрационную запись об ипотеке:	
4.11	вид:	Прочие ограничения прав и обременения объекта недвижимости	
	дата государственной регистрации:	27.07.2009 00:00:00	
	номер государственной регистрации:	78-78-31/037/2009-033	
	срок, на который установлены ограничение прав и обременение объекта недвижимости:	Срок действия с 27.07.2009 с 27.07.2009	
	лицо, в пользу которого установлены ограничение прав и обременение объекта недвижимости:	публичный	
	сведения о возможности предоставления третьим лицам персональных данных физического лица	данные отсутствуют	
	основание государственной регистрации:	Кадастровый план земельного участка (Выписка из Государственного земельного кадастра), № 2897, выдан 26.02.2009	
	сведения об осуществлении государственной регистрации сделки, права, ограничения права без необходимого в силу закона согласия третьего лица, органа:	данные отсутствуют	
	сведения об управляющем залогом и о договоре управления залогом, если такой договор заключен для управления ипотекой:	данные отсутствуют	
	сведения о депозитарии, который осуществляет хранение обездвиженной документарной закладной или электронной закладной:		

полное наименование должности	 ДОКУМЕНТ ПОДПИСАН ЭЛЕКТРОННОЙ ПОДПИСЬЮ Сертификат: 00BV056B7401CB38D2B3576ACDC8425108 Владелец: ФЕДЕРАЛЬНАЯ СЛУЖБА ГОСУДАРСТВЕННОЙ РЕГИСТРАЦИИ, КАДАСТРА И КАРТОГРАФИИ Действителен: с 27.06.2023 по 19.09.2024	инициалы, фамилия

Земельный участок			
вид объекта недвижимости			
Лист № 11 раздела 2	Всего листов раздела 2: 15	Всего разделов: 8	Всего листов выписки: 107

19.03.2024г. № КУВИ-001/2024-78840520

Кадастровый номер: 78:07:0003176:6

		ведения о внесении изменений или дополнений в регистрационную запись об ипотеке:	
4.12	вид:		Прочие ограничения прав и обременения объекта недвижимости
	дата государственной регистрации:		27.07.2009 00:00:00
	номер государственной регистрации:		78-78-31/037/2009-032
	срок, на который установлены ограничение прав и обременение объекта недвижимости:		Срок действия с 27.07.2009 с 27.07.2009
	лицо, в пользу которого установлены ограничение прав и обременение объекта недвижимости:		публичный
	сведения о возможности предоставления третьим лицам персональных данных физического лица		данные отсутствуют
	основание государственной регистрации:		Кадастровый план земельного участка (Выписка из Государственного земельного кадастра), № 2897, выдан 26.02.2009
	сведения об осуществлении государственной регистрации сделки, права, ограничения права без необходимого в силу закона согласия третьего лица, органа:		данные отсутствуют
	сведения об управляющем залогом и о договоре управления залогом, если такой договор заключен для управления ипотекой:		данные отсутствуют
	сведения о депозитарии, который осуществляет хранение обездвиженной документарной закладной или электронной закладной:		
		ведения о внесении изменений или дополнений в регистрационную запись об ипотеке:	
4.13	вид:		Прочие ограничения прав и обременения объекта недвижимости
	дата государственной регистрации:		27.07.2009 00:00:00
	номер государственной регистрации:		78-78-31/037/2009-031
	срок, на который установлены ограничение прав и обременение объекта недвижимости:		Срок действия с 27.07.2009 с 27.07.2009
	лицо, в пользу которого установлены ограничение прав и обременение объекта недвижимости:		публичный
	сведения о возможности предоставления третьим лицам персональных данных физического лица		данные отсутствуют

ДОКУМЕНТ ПОДПИСАН
ЭЛЕКТРОННОЙ ПОДПИСЬЮ

Сертификат: 00BВ056В7401СВ38D2В3576ACDC8425108

Владелец: ФЕДЕРАЛЬНАЯ СЛУЖБА ГОСУДАРСТВЕННОЙ
РЕГИСТРАЦИИ, КАДАСТРА И КАРТОГРАФИИ
Действителен: с 27.06.2023 по 19.09.2024

полное наименование должности

инициалы, фамилия

Земельный участок			
вид объекта недвижимости			
Лист № 12 раздела 2	Всего листов раздела 2: 15	Всего разделов: 8	Всего листов выписки: 107
19.03.2024г. № КУВИ-001/2024-78840520			
Кадастровый номер:		78:07:0003176:6	
		основание государственной регистрации:	Кадастровый план земельного участка (Выписка из Государственного земельного кадастра), № 2897, выдан 26.02.2009
		сведения об осуществлении государственной регистрации сделки, права, ограничения права без необходимого в силу закона согласия третьего лица, органа:	данные отсутствуют
		сведения об управляющем залогом и о договоре управления залогом, если такой договор заключен для управления ипотекой:	данные отсутствуют
		сведения о депозитарии, который осуществляет хранение обездвиженной документарной закладной или электронной закладной:	
		ведения о внесении изменений или дополнений в регистрационную запись об ипотеке:	
4.14		вид:	Прочие ограничения прав и обременения объекта недвижимости
		дата государственной регистрации:	27.07.2009 00:00:00
		номер государственной регистрации:	78-78-31/037/2009-030
		срок, на который установлены ограничение прав и обременение объекта недвижимости:	Срок действия с 27.07.2009 с 27.07.2009
		лицо, в пользу которого установлены ограничение прав и обременение объекта недвижимости:	публичный
		сведения о возможности предоставления третьим лицам персональных данных физического лица	данные отсутствуют
		основание государственной регистрации:	Кадастровый план земельного участка (Выписка из Государственного земельного кадастра), № 2897, выдан 26.02.2009
		сведения об осуществлении государственной регистрации сделки, права, ограничения права без необходимого в силу закона согласия третьего лица, органа:	данные отсутствуют
		сведения об управляющем залогом и о договоре управления залогом, если такой договор заключен для управления ипотекой:	данные отсутствуют



ДОКУМЕНТ ПОДПИСАН
ЭЛЕКТРОННОЙ ПОДПИСЬЮ

Сертификат: 00BV056B7401CB38D2B3576ACDC8425108

Владелец: ФЕДЕРАЛЬНАЯ СЛУЖБА ГОСУДАРСТВЕННОЙ
РЕГИСТРАЦИИ, КАДАСТРА И КАРТОГРАФИИ
Действителен: с 27.06.2023 по 19.09.2024

полное наименование должности

инициалы, фамилия

Земельный участок			
вид объекта недвижимости			
Лист № 13 раздела 2	Всего листов раздела 2: 15	Всего разделов: 8	Всего листов выписки: 107

19.03.2024г. № КУВИ-001/2024-78840520

Кадастровый номер: 78:07:0003176:6

		сведения о депозитарии, который осуществляет хранение обездвиженной документарной закладной или электронной закладной:	
		ведения о внесении изменений или дополнений в регистрационную запись об ипотеке:	
4.15	вид:	Прочие ограничения прав и обременения объекта недвижимости	
	дата государственной регистрации:	27.07.2009 00:00:00	
	номер государственной регистрации:	78-78-31/037/2009-029	
	срок, на который установлены ограничение прав и обременение объекта недвижимости:	Срок действия с 27.07.2009 с 27.07.2009	
	лицо, в пользу которого установлены ограничение прав и обременение объекта недвижимости:	публичный	
	сведения о возможности предоставления третьим лицам персональных данных физического лица	данные отсутствуют	
	основание государственной регистрации:	Кадастровый план земельного участка (Выписка из Государственного земельного кадастра), № 2897, выдан 26.02.2009	
	сведения об осуществлении государственной регистрации сделки, права, ограничения права без необходимого в силу закона согласия третьего лица, органа:	данные отсутствуют	
	сведения об управляющем залогом и о договоре управления залогом, если такой договор заключен для управления ипотекой:	данные отсутствуют	
	сведения о депозитарии, который осуществляет хранение обездвиженной документарной закладной или электронной закладной:		
	ведения о внесении изменений или дополнений в регистрационную запись об ипотеке:		
4.16	вид:	Прочие ограничения прав и обременения объекта недвижимости	
	дата государственной регистрации:	27.07.2009 00:00:00	
	номер государственной регистрации:	78-78-31/037/2009-028	
	срок, на который установлены ограничение прав и обременение объекта недвижимости:	Срок действия с 27.07.2009 с 27.07.2009	



ДОКУМЕНТ ПОДПИСАН
ЭЛЕКТРОННОЙ ПОДПИСЬЮ

Сертификат: 00BV056B7401CB38D2B3576ACDC8425108

Владелец: ФЕДЕРАЛЬНАЯ СЛУЖБА ГОСУДАРСТВЕННОЙ
РЕГИСТРАЦИИ, КАДАСТРА И КАРТОГРАФИИ
Действителен: с 27.06.2023 по 19.09.2024

полное наименование должности

инициалы, фамилия

Земельный участок		
вид объекта недвижимости		
Лист № 14 раздела 2	Всего листов раздела 2: 15	Всего разделов: 8
19.03.2024г. № КУВИ-001/2024-78840520		
Кадастровый номер:		78:07:0003176:6
	лицо, в пользу которого установлены ограничение прав и обременение объекта недвижимости:	публичный
	сведения о возможности предоставления третьим лицам персональных данных физического лица	данные отсутствуют
	основание государственной регистрации:	Кадастровый план земельного участка (Выписка из Государственного земельного кадастра), № 2897, выдан 26.02.2009
	сведения об осуществлении государственной регистрации сделки, права, ограничения права без необходимого в силу закона согласия третьего лица, органа:	данные отсутствуют
	сведения об управляющем залогом и о договоре управления залогом, если такой договор заключен для управления ипотекой:	данные отсутствуют
	сведения о депозитарии, который осуществляет хранение обездвиженной документарной закладной или электронной закладной:	
	ведения о внесении изменений или дополнений в регистрационную запись об ипотеке:	
5	Договоры участия в долевом строительстве:	не зарегистрировано
6	Заявленные в судебном порядке права требования:	данные отсутствуют
7	Сведения о возможности предоставления третьим лицам персональных данных физического лица	данные отсутствуют
8	Сведения о возражении в отношении зарегистрированного права:	данные отсутствуют
9	Сведения о наличии решения об изъятии объекта недвижимости для государственных и муниципальных нужд:	данные отсутствуют
10	Сведения о невозможности государственной регистрации без личного участия правообладателя или его законного представителя:	данные отсутствуют



ДОКУМЕНТ ПОДПИСАН
ЭЛЕКТРОННОЙ ПОДПИСЬЮ

Сертификат: 00BV056B7401CB38D2B3576ACDC8425108

Владелец: ФЕДЕРАЛЬНАЯ СЛУЖБА ГОСУДАРСТВЕННОЙ
РЕГИСТРАЦИИ, КАДАСТРА И КАРТОГРАФИИ
Действителен: с 27.06.2023 по 19.09.2024

полное наименование должности

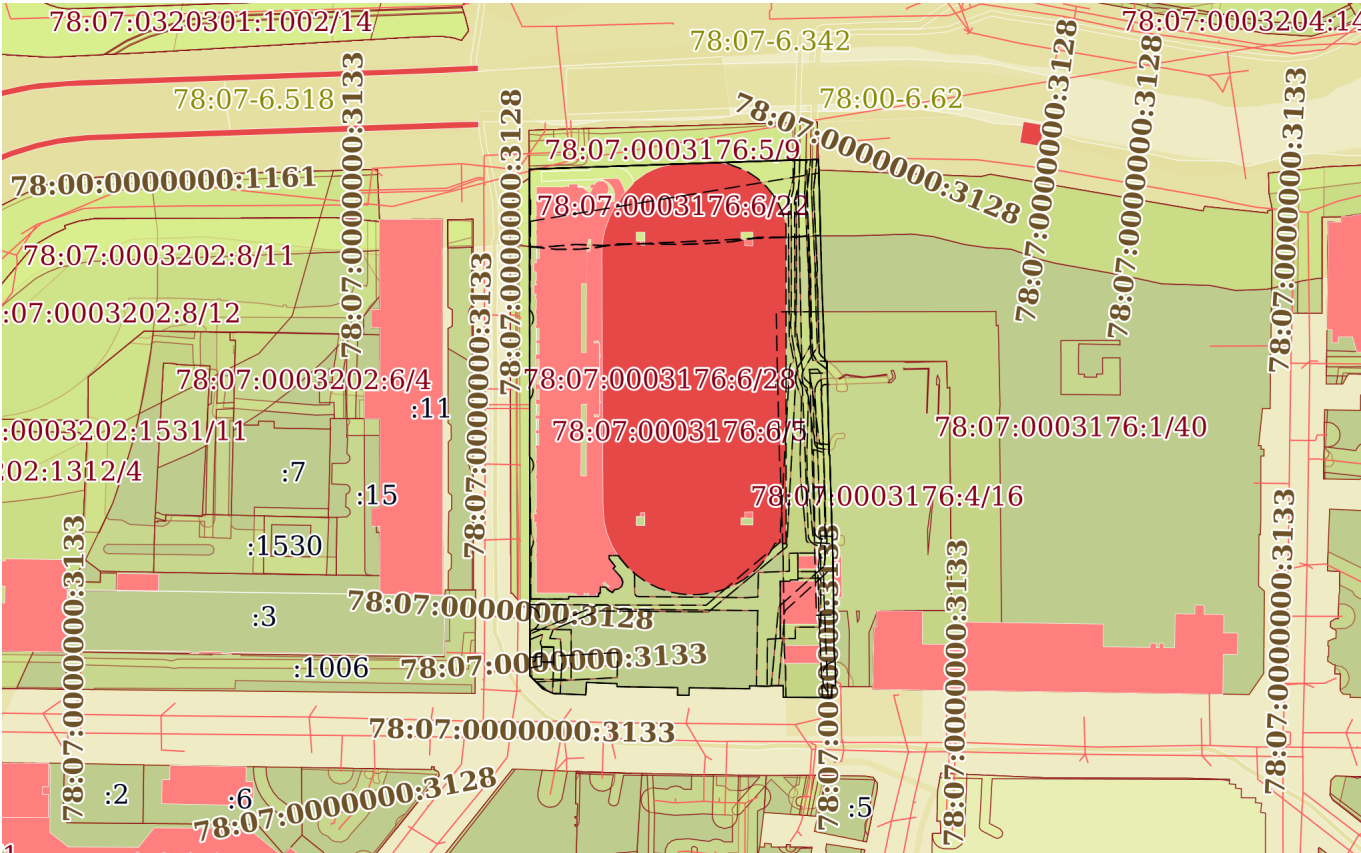
инициалы, фамилия

Земельный участок			
вид объекта недвижимости			
Лист № 15 раздела 2	Всего листов раздела 2: 15	Всего разделов: 8	Всего листов выписки: 107
19.03.2024г. № КУВИ-001/2024-78840520			
Кадастровый номер:		78:07:0003176:6	
11	Правопритязания и сведения о наличии поступивших, но не рассмотренных заявлений о проведении государственной регистрации права (перехода, прекращения права), ограничения права или обременения объекта недвижимости, сделки в отношении объекта недвижимости:	отсутствуют	
11	Сведения о невозможности государственной регистрации перехода, прекращения, ограничения права на земельный участок из земель сельскохозяйственного назначения:	данные отсутствуют	

полное наименование должности	 ДОКУМЕНТ ПОДПИСАН ЭЛЕКТРОННОЙ ПОДПИСЬЮ Сертификат: 00BV056B7401CB38D2B3576ACDC8425108 Владелец: ФЕДЕРАЛЬНАЯ СЛУЖБА ГОСУДАРСТВЕННОЙ РЕГИСТРАЦИИ, КАДАСТРА И КАРТОГРАФИИ Действителен: с 27.06.2023 по 19.09.2024	инициалы, фамилия

Выписка из Единого государственного реестра недвижимости об объекте недвижимости
Описание местоположения земельного участка

Земельный участок			
вид объекта недвижимости			
Лист № 1 раздела 3	Всего листов раздела 3: 1	Всего разделов: 8	Всего листов выписки: 107
19.03.2024г. № КУВИ-001/2024-78840520			
Кадастровый номер:		78:07:0003176:6	

План (чертеж, схема) земельного участка			
			
Масштаб 1:3000	Условные обозначения:		

<div><div></div><div>ДОКУМЕНТ ПОДПИСАН ЭЛЕКТРОННОЙ ПОДПИСЬЮ</div><div>Сертификат: 00BV056B7401CB38D2B3576ACDC8425108 Владелец: ФЕДЕРАЛЬНАЯ СЛУЖБА ГОСУДАРСТВЕННОЙ РЕГИСТРАЦИИ, КАДАСТРА И КАРТОГРАФИИ Действителен: с 27.06.2023 по 19.09.2024</div></div>			
полное наименование должности			инициалы, фамилия

Выписка из Единого государственного реестра недвижимости об объекте недвижимости
Описание местоположения земельного участка

Земельный участок			
вид объекта недвижимости			
Лист № 1 раздела 3.1	Всего листов раздела 3.1: 2	Всего разделов: 8	Всего листов выписки: 107
19.03.2024г. № КУВИ-001/2024-78840520			
Кадастровый номер:		78:07:0003176:6	

Описание местоположения границ земельного участка							
№ п/п	Номер точки		Дирекционный угол	Горизонтальное проложение, м	Описание закрепления на местности	Кадастровые номера смежных участков	Сведения об адресах правообладателей смежных земельных участков
	начальн ая	конечн ая					
1	2	3	4	5	6	7	8
1	1.1.1	1.1.2	270°15.9´	19.46	данные отсутствуют	данные отсутствуют	данные отсутствуют
2	1.1.2	1.1.3	0°0.0´	4.66	данные отсутствуют	данные отсутствуют	данные отсутствуют
3	1.1.3	1.1.4	269°23.5´	5.65	данные отсутствуют	данные отсутствуют	данные отсутствуют
4	1.1.4	1.1.5	185°26.4´	0.21	данные отсутствуют	данные отсутствуют	данные отсутствуют
5	1.1.5	1.1.6	271°27.5´	7.86	данные отсутствуют	данные отсутствуют	данные отсутствуют
6	1.1.6	1.1.7	175°38.3´	1.18	данные отсутствуют	данные отсутствуют	данные отсутствуют
7	1.1.7	1.1.8	270°55.0´	24.37	данные отсутствуют	данные отсутствуют	данные отсутствуют
8	1.1.8	1.1.9	180°57.1´	3.01	данные отсутствуют	данные отсутствуют	данные отсутствуют
9	1.1.9	1.1.10	270°37.4´	4.59	данные отсутствуют	данные отсутствуют	данные отсутствуют
10	1.1.10	1.1.11	0°11.3´	3.03	данные отсутствуют	данные отсутствуют	данные отсутствуют
11	1.1.11	1.1.12	270°55.0´	24.37	данные отсутствуют	данные отсутствуют	данные отсутствуют
12	1.1.12	1.1.13	0°55.9´	1.23	данные отсутствуют	данные отсутствуют	данные отсутствуют
13	1.1.13	1.1.14	271°50.5´	2.8	данные отсутствуют	данные отсутствуют	данные отсутствуют
14	1.1.14	1.1.15	272°3.0´	4.19	данные отсутствуют	данные отсутствуют	данные отсутствуют
15	1.1.15	1.1.16	272°35.6´	5.31	данные отсутствуют	данные отсутствуют	данные отсутствуют
16	1.1.16	1.1.17	183°25.2´	5.03	данные отсутствуют	данные отсутствуют	данные отсутствуют
17	1.1.17	1.1.18	272°25.4´	13	данные отсутствуют	данные отсутствуют	данные отсутствуют
18	1.1.18	1.1.19	293°44.7´	4.82	данные отсутствуют	данные отсутствуют	данные отсутствуют
19	1.1.19	1.1.20	315°56.7´	7.29	данные отсутствуют	данные отсутствуют	данные отсутствуют
20	1.1.20	1.1.21	359°57.3´	25.59	данные отсутствуют	данные отсутствуют	данные отсутствуют
21	1.1.21	1.1.22	359°57.3´	178.12	данные отсутствуют	данные отсутствуют	данные отсутствуют
22	1.1.21	1.1.21			данные отсутствуют	78:07:0003176:72	данные отсутствуют

полное наименование должности	 ДОКУМЕНТ ПОДПИСАН ЭЛЕКТРОННОЙ ПОДПИСЬЮ Сертификат: 00BВ056В7401СВ38D2В3576ACDC8425108 Владелец: ФЕДЕРАЛЬНАЯ СЛУЖБА ГОСУДАРСТВЕННОЙ РЕГИСТРАЦИИ, КАДАСТРА И КАРТОГРАФИИ Действителен: с 27.06.2023 по 19.09.2024	инициалы, фамилия

Земельный участок			
вид объекта недвижимости			
Лист № 2 раздела 3.1	Всего листов раздела 3.1: 2	Всего разделов: 8	Всего листов выписки: 107
19.03.2024г. № КУВИ-001/2024-78840520			
Кадастровый номер:		78:07:0003176:6	

1	2	3	4	5	6	7	8
23	1.1.22	1.1.23	87°59.8`	103.58	данные отсутствуют	78:07:0003176:5	данные отсутствуют
24	1.1.23	1.1.24	88°43.9`	12.65	данные отсутствуют	78:07:0003176:5	данные отсутствуют
25	1.1.24	1.1.25	177°58.4`	4.24	данные отсутствуют	данные отсутствуют	данные отсутствуют
26	1.1.25	1.1.26	178°27.1`	47.34	данные отсутствуют	78:07:0003176:1	адрес отсутствует
27	1.1.26	1.1.27	177°43.1`	29.63	данные отсутствуют	78:07:0003176:1	адрес отсутствует
28	1.1.27	1.1.28	94°49.3`	0.83	данные отсутствуют	78:07:0003176:1	адрес отсутствует
29	1.1.28	1.1.29	178°53.3`	4.64	данные отсутствуют	78:07:0003176:4	данные отсутствуют
30	1.1.29	1.1.30	178°35.8`	32.67	данные отсутствуют	78:07:0003176:4	данные отсутствуют
31	1.1.30	1.1.31	153°26.1`	0.63	данные отсутствуют	78:07:0003176:4	данные отсутствуют
32	1.1.31	1.1.32	179°20.3`	3.46	данные отсутствуют	78:07:0003176:4	данные отсутствуют
33	1.1.32	1.1.33	178°13.2`	37.35	данные отсутствуют	78:07:0003176:4	данные отсутствуют
34	1.1.33	1.1.34	179°3.0`	16.29	данные отсутствуют	78:07:0003176:4	данные отсутствуют
35	1.1.34	1.1.35	179°25.7`	21.08	данные отсутствуют	78:07:0003176:4	данные отсутствуют
36	1.1.35	1.1.36	175°23.3`	6.22	данные отсутствуют	78:07:0003176:4	данные отсутствуют
37	1.1.36	1.1.37	179°22.3`	8.21	данные отсутствуют	78:07:0003176:4	данные отсутствуют
38	1.1.37	1.1.38	270°49.1`	1.4	данные отсутствуют	данные отсутствуют	данные отсутствуют
39	1.1.38	1.1.1	182°10.7`	4.73	данные отсутствуют	данные отсутствуют	данные отсутствуют
40	1.2.39	1.2.40	90°49.2`	4.89	данные отсутствуют	78:07:0003176:2	данные отсутствуют
41	1.2.40	1.2.41	0°5.7`	6.05	данные отсутствуют	78:07:0003176:2	данные отсутствуют
42	1.2.41	1.2.42	270°43.0`	4.8	данные отсутствуют	78:07:0003176:2	данные отсутствуют
43	1.2.42	1.2.39	180°56.9`	6.04	данные отсутствуют	78:07:0003176:2	данные отсутствуют

полное наименование должности	<div><div>ДОКУМЕНТ ПОДПИСАН ЭЛЕКТРОННОЙ ПОДПИСЬЮ</div><div>Сертификат: 00BВ056В7401СВ38D2В3576ACDC8425108 Владелец: ФЕДЕРАЛЬНАЯ СЛУЖБА ГОСУДАРСТВЕННОЙ РЕГИСТРАЦИИ, КАДАСТРА И КАРТОГРАФИИ Действителен: с 27.06.2023 по 19.09.2024</div></div>	инициалы, фамилия

Выписка из Единого государственного реестра недвижимости об объекте недвижимости
Описание местоположения земельного участка

Земельный участок			
вид объекта недвижимости			
Лист № 1 раздела 3.2	Всего листов раздела 3.2: 2	Всего разделов: 8	Всего листов выписки: 107
19.03.2024г. № КУВИ-001/2024-78840520			
Кадастровый номер:		78:07:0003176:6	

Сведения о характерных точках границы земельного участка				
Система координат СК-1964				
Номер точки	Координаты, м		Описание закрепления на местности	Средняя квадратичная погрешность определения координат характерных точек границ земельного участка, м
	X	Y		
1	2	3	4	5
1	97694.56	112207.78	-	-
2	97694.49	112212.67	-	-
3	97700.54	112212.68	-	-
4	97700.6	112207.88	-	-
1	97694.56	112207.78	-	-
1	97680.28	112324.41	-	-
2	97680.37	112304.95	-	-
3	97685.03	112304.95	-	-
4	97684.97	112299.3	-	-
5	97684.76	112299.28	-	-
6	97684.96	112291.42	-	-
7	97683.78	112291.51	-	-
8	97684.17	112267.14	-	-
9	97681.16	112267.09	-	-
10	97681.21	112262.5	-	-
11	97684.24	112262.51	-	-
12	97684.63	112238.14	-	-
13	97685.86	112238.16	-	-
14	97685.95	112235.36	-	-
15	97686.1	112231.17	-	-
16	97686.34	112225.87	-	-
17	97681.32	112225.57	-	-

полное наименование должности	<div><div>ДОКУМЕНТ ПОДПИСАН ЭЛЕКТРОННОЙ ПОДПИСЬЮ</div><div>Сертификат: 00BV056B7401CB38D2B3576ACDC8425108 Владелец: ФЕДЕРАЛЬНАЯ СЛУЖБА ГОСУДАРСТВЕННОЙ РЕГИСТРАЦИИ, КАДАСТРА И КАРТОГРАФИИ Действителен: с 27.06.2023 по 19.09.2024</div></div>	инициалы, фамилия

Земельный участок				
вид объекта недвижимости				
Лист № 2 раздела 3.2		Всего листов раздела 3.2: 2		Всего разделов: 8
Всего листов выписки: 107				
19.03.2024г. № КУВИ-001/2024-78840520				
Кадастровый номер:			78:07:0003176:6	
1	2	3	4	5
18	97681.87	112212.58	-	-
19	97683.81	112208.17	-	-
20	97689.05	112203.1	-	-
21	97714.64	112203.08	-	-
22	97892.76	112202.94	-	-
23	97896.38	112306.46	-	-
24	97896.66	112319.11	-	-
25	97892.42	112319.26	-	-
26	97845.1	112320.54	-	-
27	97815.49	112321.72	-	-
28	97815.42	112322.55	-	-
29	97810.78	112322.64	-	-
30	97778.12	112323.44	-	-
31	97777.56	112323.72	-	-
32	97774.1	112323.76	-	-
33	97736.77	112324.92	-	-
34	97720.48	112325.19	-	-
35	97699.4	112325.4	-	-
36	97693.2	112325.9	-	-
37	97684.99	112325.99	-	-
38	97685.01	112324.59	-	-
1	97680.28	112324.41	-	-



ДОКУМЕНТ ПОДПИСАН
ЭЛЕКТРОННОЙ ПОДПИСЬЮ

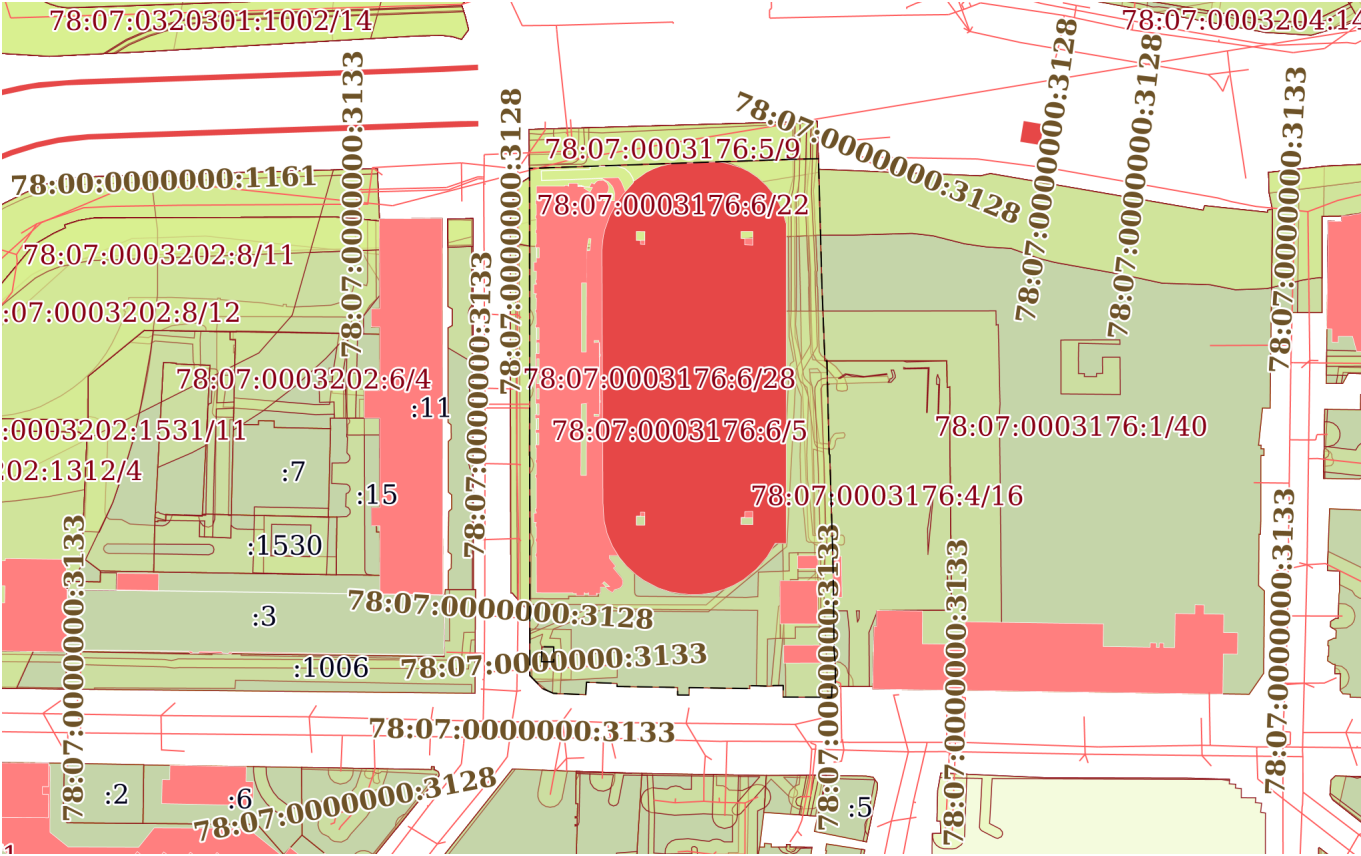
Сертификат: 00BV056B7401CB38D2B3576ACDC8425108

Владелец: ФЕДЕРАЛЬНАЯ СЛУЖБА ГОСУДАРСТВЕННОЙ
РЕГИСТРАЦИИ, КАДАСТРА И КАРТОГРАФИИ
Действителен: с 27.06.2023 по 19.09.2024

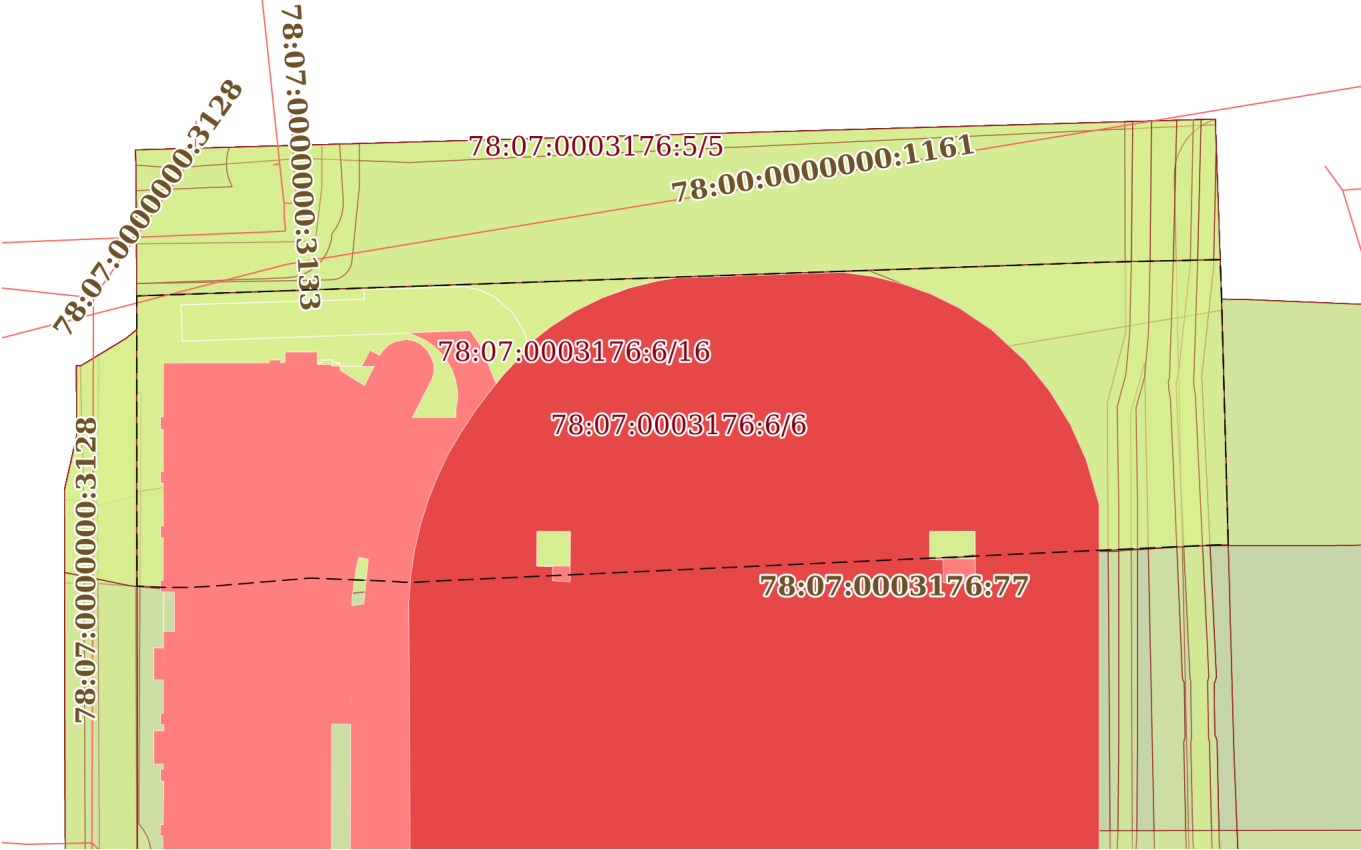
полное наименование должности

инициалы, фамилия

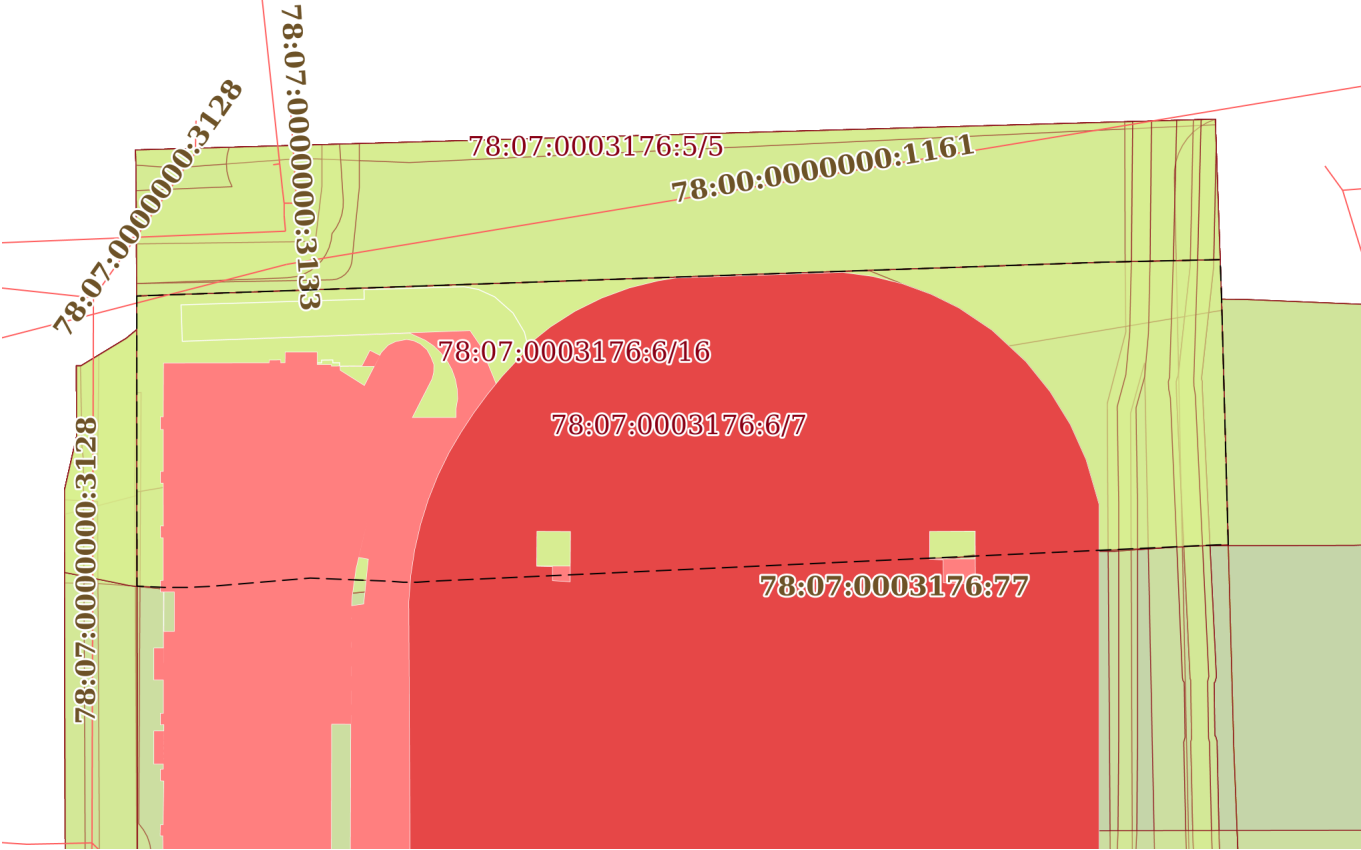
Выписка из Единого государственного реестра недвижимости об объекте недвижимости
Сведения о частях земельного участка

Земельный участок			
вид объекта недвижимости			
Лист № 1 раздела 4	Всего листов раздела 4: 27	Всего разделов: 8	Всего листов выписки: 107
19.03.2024г. № КУВИ-001/2024-78840520			
Кадастровый номер:		78:07:0003176:6	
План (чертеж, схема) части земельного участка		Учетный номер части: 78:07:0003176:6/5	
			
Масштаб 1:3000		Условные обозначения:	

полное наименование должности		ДОКУМЕНТ ПОДПИСАН ЭЛЕКТРОННОЙ ПОДПИСЬЮ	инициалы, фамилия
	Сертификат: 00BV056B7401CB38D2B3576ACDC8425108		
	Владелец: ФЕДЕРАЛЬНАЯ СЛУЖБА ГОСУДАРСТВЕННОЙ РЕГИСТРАЦИИ, КАДАСТРА И КАРТОГРАФИИ		
	Действителен: с 27.06.2023 по 19.09.2024		

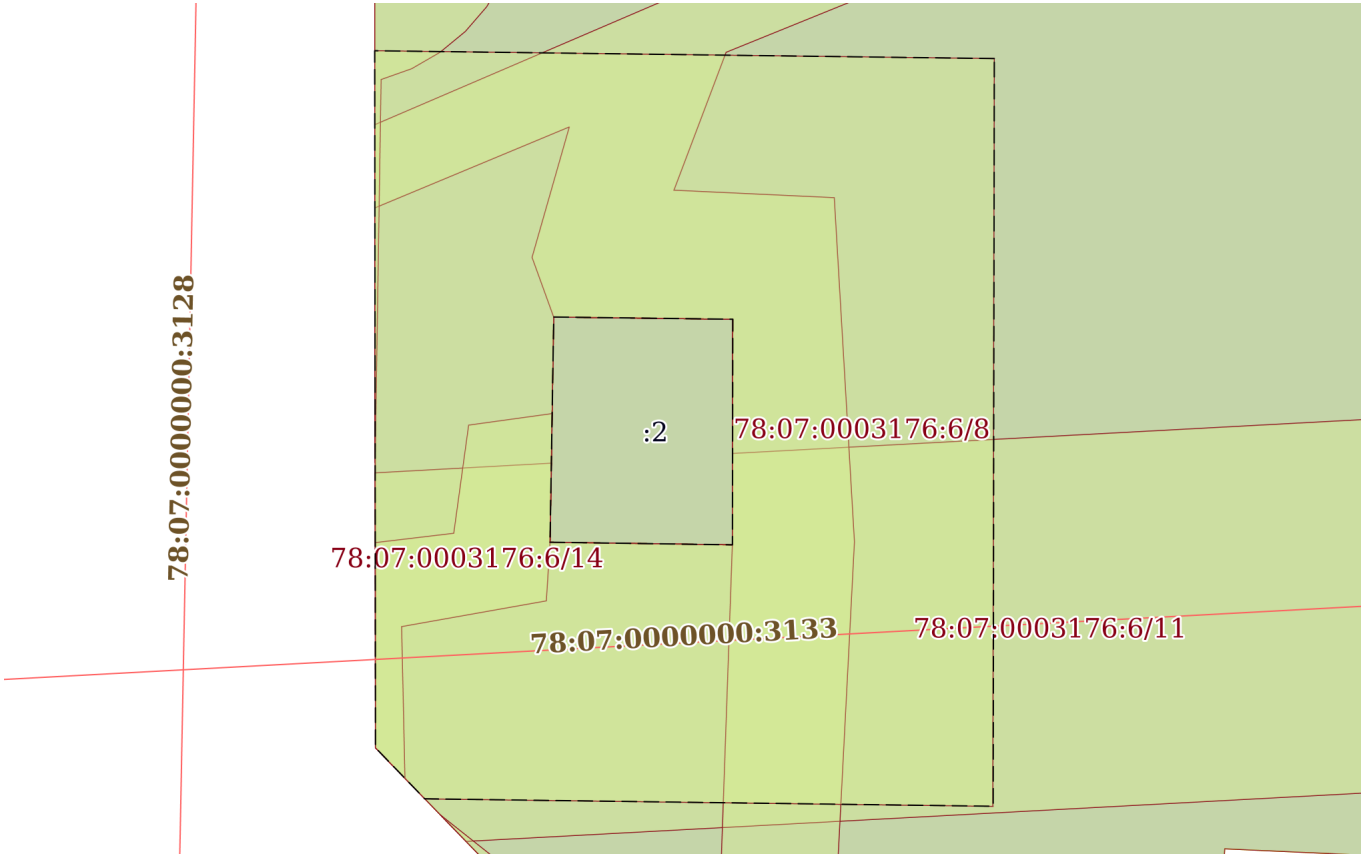
Земельный участок			
вид объекта недвижимости			
Лист № 2 раздела 4	Всего листов раздела 4: 27	Всего разделов: 8	Всего листов выписки: 107
19.03.2024г. № КУВИ-001/2024-78840520			
Кадастровый номер:		78:07:0003176:6	
План (чертеж, схема) части земельного участка		Учетный номер части: 78:07:0003176:6/6	
			
Масштаб 1:800		Условные обозначения:	

полное наименование должности	 ДОКУМЕНТ ПОДПИСАН ЭЛЕКТРОННОЙ ПОДПИСЬЮ Сертификат: 00BV056B7401CB38D2B3576ACDC8425108 Владелец: ФЕДЕРАЛЬНАЯ СЛУЖБА ГОСУДАРСТВЕННОЙ РЕГИСТРАЦИИ, КАДАСТРА И КАРТОГРАФИИ Действителен: с 27.06.2023 по 19.09.2024	инициалы, фамилия

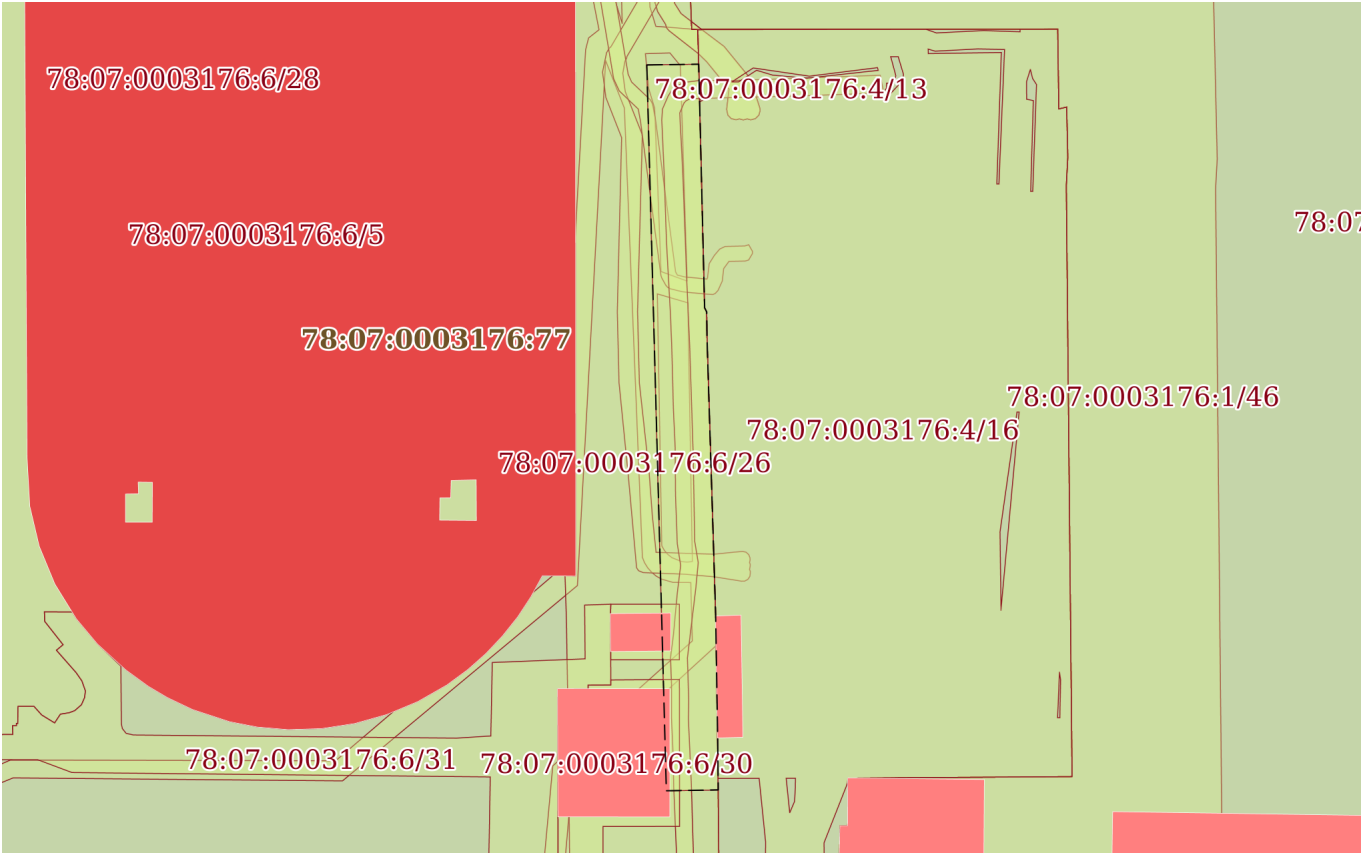
Земельный участок			
вид объекта недвижимости			
Лист № 3 раздела 4	Всего листов раздела 4: 27	Всего разделов: 8	Всего листов выписки: 107
19.03.2024г. № КУВИ-001/2024-78840520			
Кадастровый номер:		78:07:0003176:6	
План (чертеж, схема) части земельного участка		Учетный номер части: 78:07:0003176:6/7	
			
Масштаб 1:800		Условные обозначения:	

полное наименование должности		ДОКУМЕНТ ПОДПИСАН ЭЛЕКТРОННОЙ ПОДПИСЬЮ	инициалы, фамилия
	Сертификат: 00BV056B7401CB38D2B3576ACDC8425108		
	Владелец: ФЕДЕРАЛЬНАЯ СЛУЖБА ГОСУДАРСТВЕННОЙ РЕГИСТРАЦИИ, КАДАСТРА И КАРТОГРАФИИ Действителен: с 27.06.2023 по 19.09.2024		

Земельный участок			
вид объекта недвижимости			
Лист № 4 раздела 4	Всего листов раздела 4: 27	Всего разделов: 8	Всего листов выписки: 107
19.03.2024г. № КУВИ-001/2024-78840520			
Кадастровый номер:		78:07:0003176:6	


План (чертеж, схема) части земельного участка		Учетный номер части: 78:07:0003176:6/8	
			
Масштаб 1:200		Условные обозначения:	

полное наименование должности			инициалы, фамилия	
	ДОКУМЕНТ ПОДПИСАН			
	ЭЛЕКТРОННОЙ ПОДПИСЬЮ			
	Сертификат: 00BV056B7401CB38D2B3576ACDC8425108			
Владелец: ФЕДЕРАЛЬНАЯ СЛУЖБА ГОСУДАРСТВЕННОЙ				
РЕГИСТРАЦИИ, КАДАСТРА И КАРТОГРАФИИ				
Действителен: с 27.06.2023 по 19.09.2024				

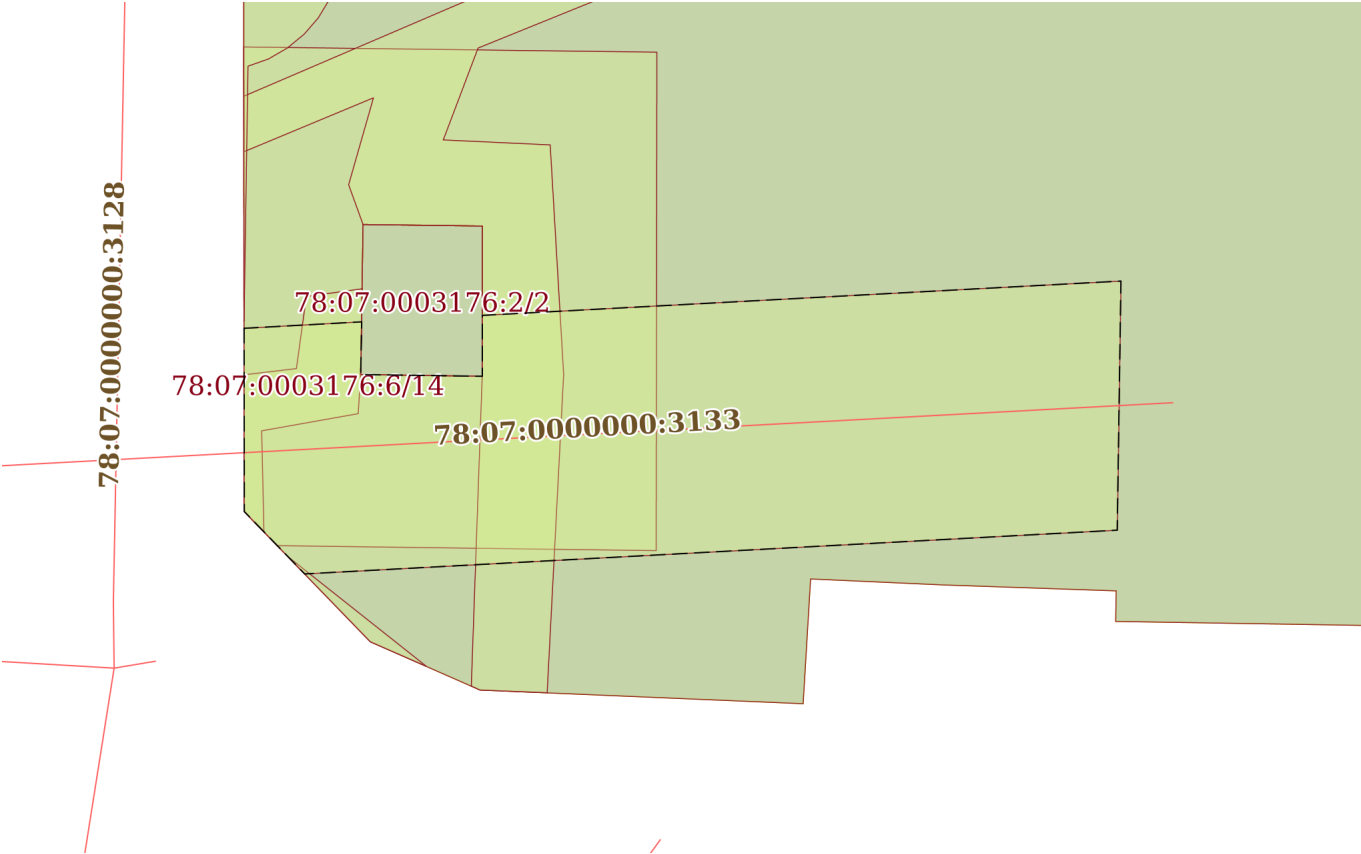
Земельный участок			
вид объекта недвижимости			
Лист № 5 раздела 4	Всего листов раздела 4: 27	Всего разделов: 8	Всего листов выписки: 107
19.03.2024г. № КУВИ-001/2024-78840520			
Кадастровый номер:		78:07:0003176:6	
План (чертеж, схема) части земельного участка		Учетный номер части: 78:07:0003176:6/9	
			
Масштаб 1:1000		Условные обозначения:	

полное наименование должности	 ДОКУМЕНТ ПОДПИСАН ЭЛЕКТРОННОЙ ПОДПИСЬЮ Сертификат: 00BV056B7401CB38D2B3576ACDC8425108 Владелец: ФЕДЕРАЛЬНАЯ СЛУЖБА ГОСУДАРСТВЕННОЙ РЕГИСТРАЦИИ, КАДАСТРА И КАРТОГРАФИИ Действителен: с 27.06.2023 по 19.09.2024	инициалы, фамилия

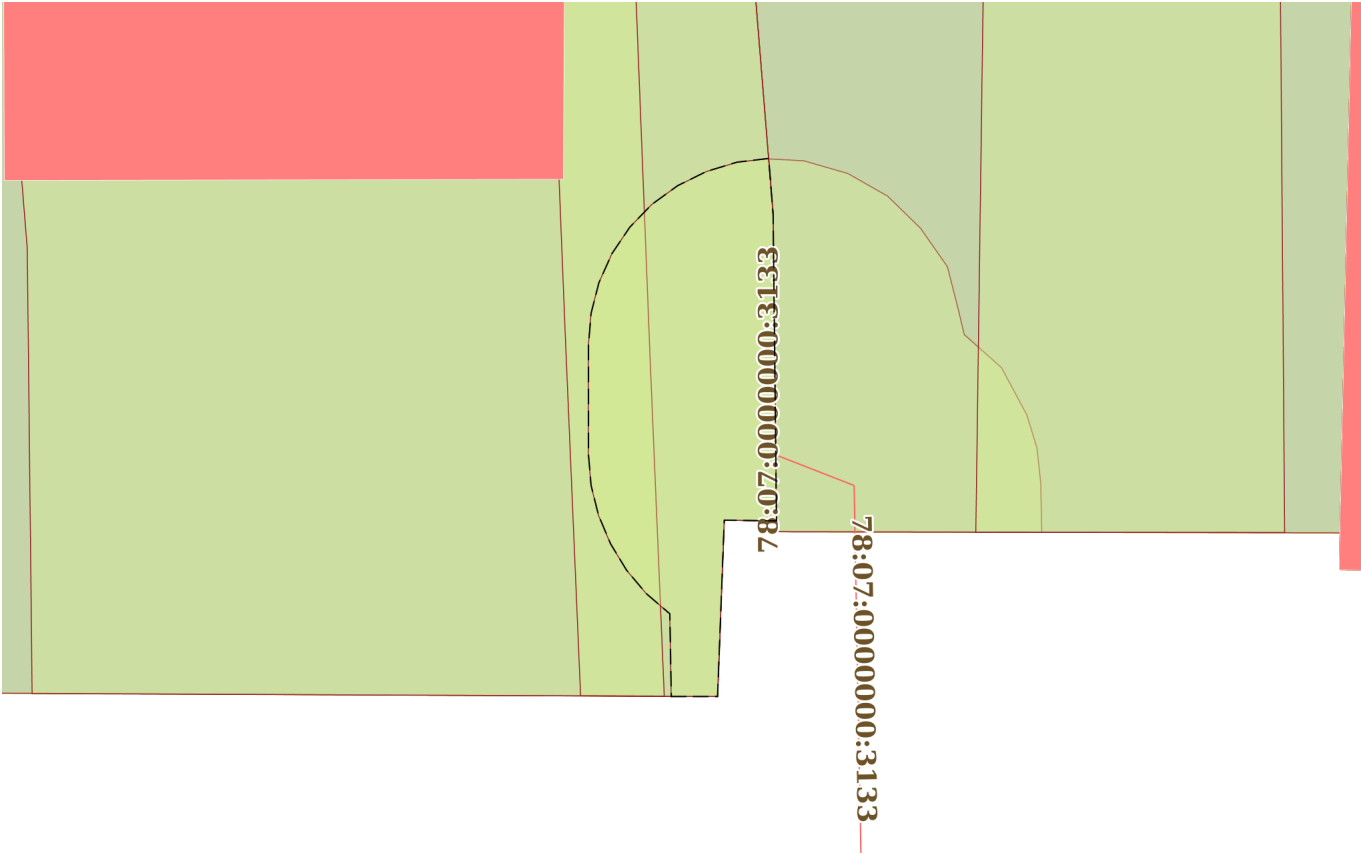
Земельный участок			
вид объекта недвижимости			
Лист № 6 раздела 4	Всего листов раздела 4: 27	Всего разделов: 8	Всего листов выписки: 107
19.03.2024г. № КУВИ-001/2024-78840520			
Кадастровый номер:		78:07:0003176:6	

План (чертеж, схема) части земельного участка		Учетный номер части: 78:07:0003176:6/10	
			
Масштаб 1:700	Условные обозначения:		

полное наименование должности	<div><div></div><div>ДОКУМЕНТ ПОДПИСАН ЭЛЕКТРОННОЙ ПОДПИСЬЮ</div><div>Сертификат: 00BV056B7401CB38D2B3576ACDC8425108</div><div>Владелец: ФЕДЕРАЛЬНАЯ СЛУЖБА ГОСУДАРСТВЕННОЙ РЕГИСТРАЦИИ, КАДАСТРА И КАРТОГРАФИИ</div><div>Действителен: с 27.06.2023 по 19.09.2024</div></div>		
		инициалы, фамилия	

Земельный участок			
вид объекта недвижимости			
Лист № 7 раздела 4	Всего листов раздела 4: 27	Всего разделов: 8	Всего листов выписки: 107
19.03.2024г. № КУВИ-001/2024-78840520			
Кадастровый номер:		78:07:0003176:6	
План (чертеж, схема) части земельного участка		Учетный номер части: 78:07:0003176:6/11	
			
Масштаб 1:300	Условные обозначения:		

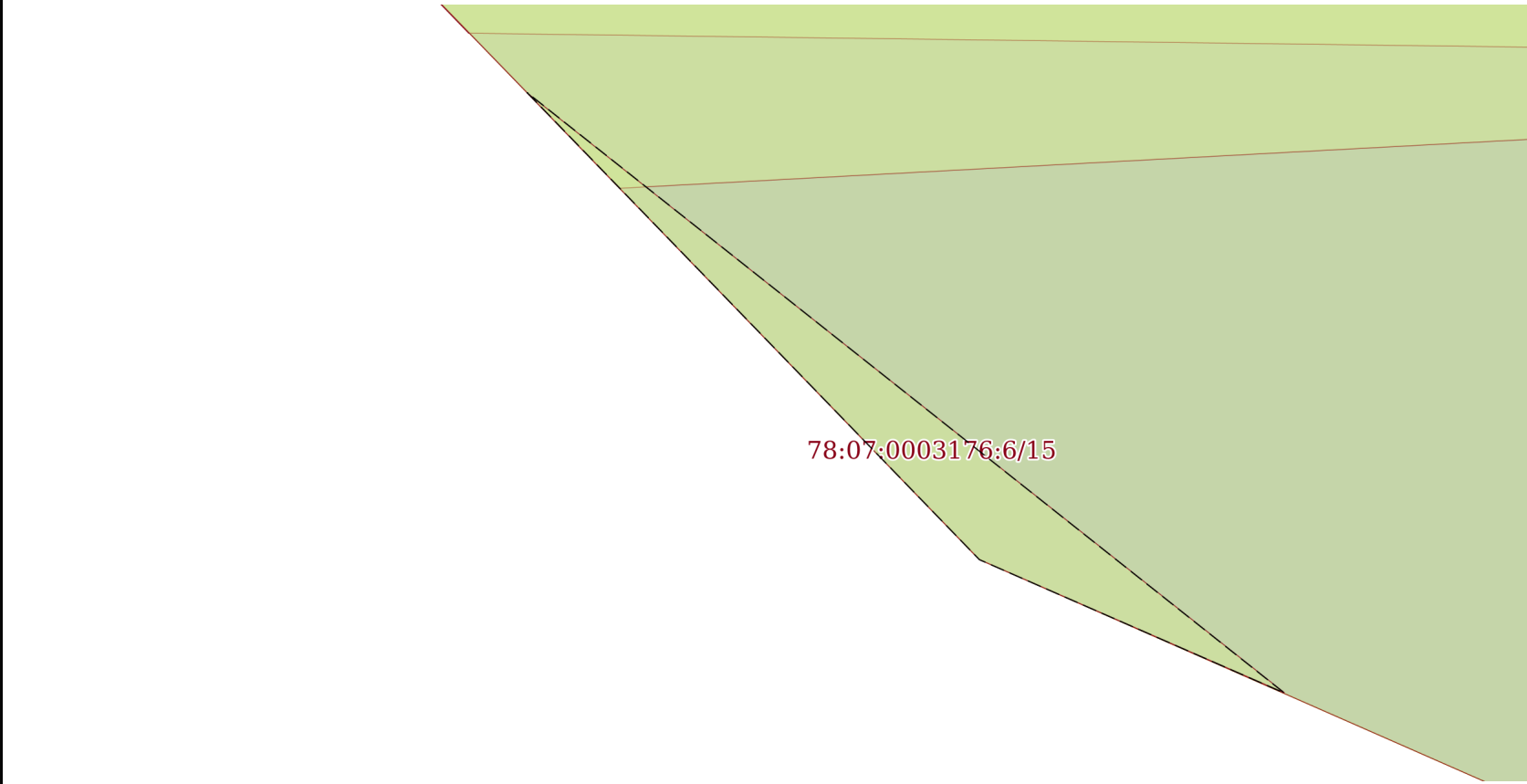
полное наименование должности	 ДОКУМЕНТ ПОДПИСАН ЭЛЕКТРОННОЙ ПОДПИСЬЮ Сертификат: 00BV056B7401CB38D2B3576ACDC8425108 Владелец: ФЕДЕРАЛЬНАЯ СЛУЖБА ГОСУДАРСТВЕННОЙ РЕГИСТРАЦИИ, КАДАСТРА И КАРТОГРАФИИ Действителен: с 27.06.2023 по 19.09.2024	инициалы, фамилия

Земельный участок			
вид объекта недвижимости			
Лист № 8 раздела 4	Всего листов раздела 4: 27	Всего разделов: 8	Всего листов выписки: 107
19.03.2024г. № КУВИ-001/2024-78840520			
Кадастровый номер:		78:07:0003176:6	
План (чертеж, схема) части земельного участка		Учетный номер части: 78:07:0003176:6/12	
			
Масштаб 1:200	Условные обозначения:		

полное наименование должности	 ДОКУМЕНТ ПОДПИСАН ЭЛЕКТРОННОЙ ПОДПИСЬЮ Сертификат: 00BV056B7401CB38D2B3576ACDC8425108 Владелец: ФЕДЕРАЛЬНАЯ СЛУЖБА ГОСУДАРСТВЕННОЙ РЕГИСТРАЦИИ, КАДАСТРА И КАРТОГРАФИИ Действителен: с 27.06.2023 по 19.09.2024	инициалы, фамилия

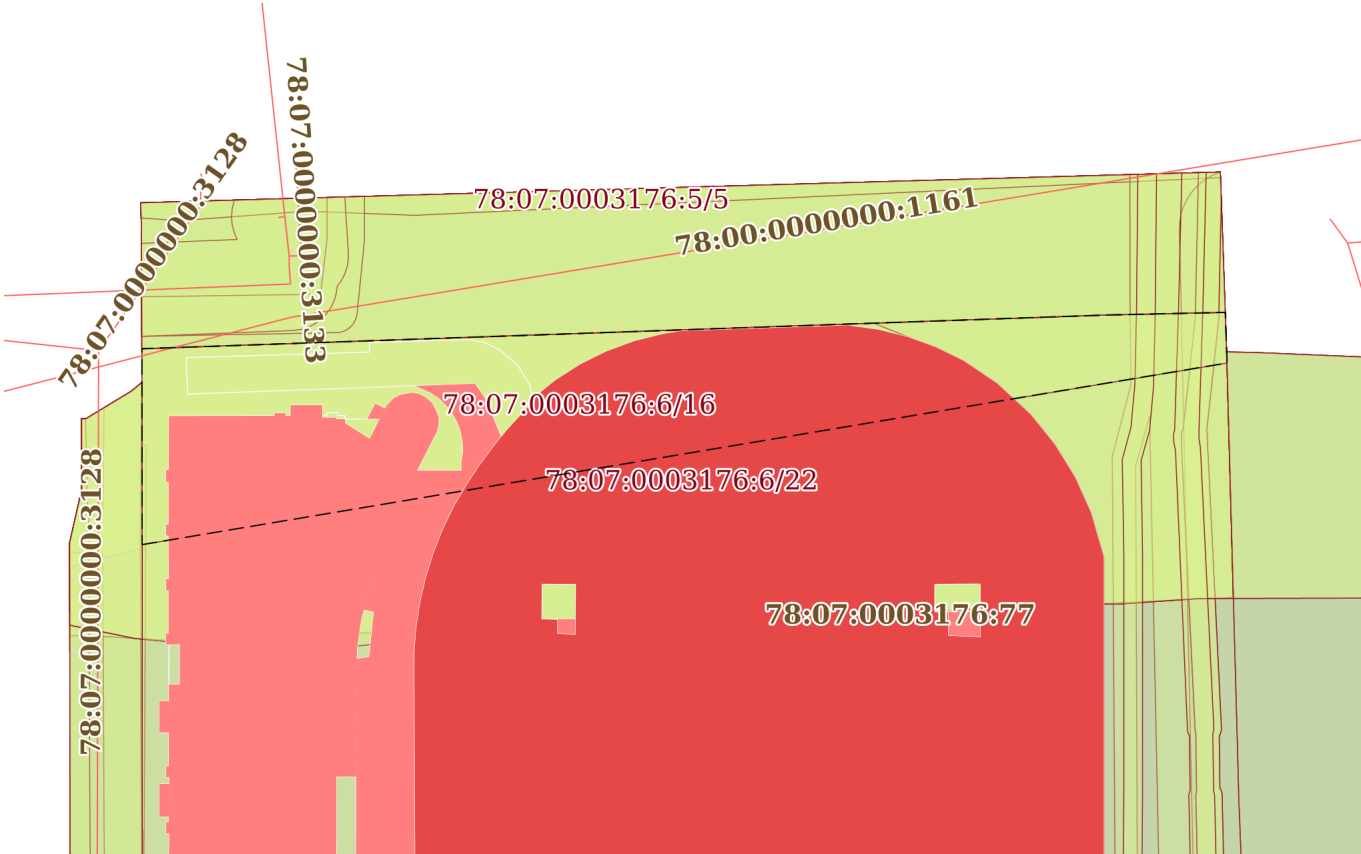
Земельный участок			
вид объекта недвижимости			
Лист № 10 раздела 4	Всего листов раздела 4: 27	Всего разделов: 8	Всего листов выписки: 107
19.03.2024г. № КУВИ-001/2024-78840520			
Кадастровый номер:		78:07:0003176:6	
План (чертеж, схема) части земельного участка		Учетный номер части: 78:07:0003176:6/14	
Масштаб 1:100	Условные обозначения:		

полное наименование должности	 ДОКУМЕНТ ПОДПИСАН ЭЛЕКТРОННОЙ ПОДПИСЬЮ Сертификат: 00BV056B7401CB38D2B3576ACDC8425108 Владелец: ФЕДЕРАЛЬНАЯ СЛУЖБА ГОСУДАРСТВЕННОЙ РЕГИСТРАЦИИ, КАДАСТРА И КАРТОГРАФИИ Действителен: с 27.06.2023 по 19.09.2024	инициалы, фамилия

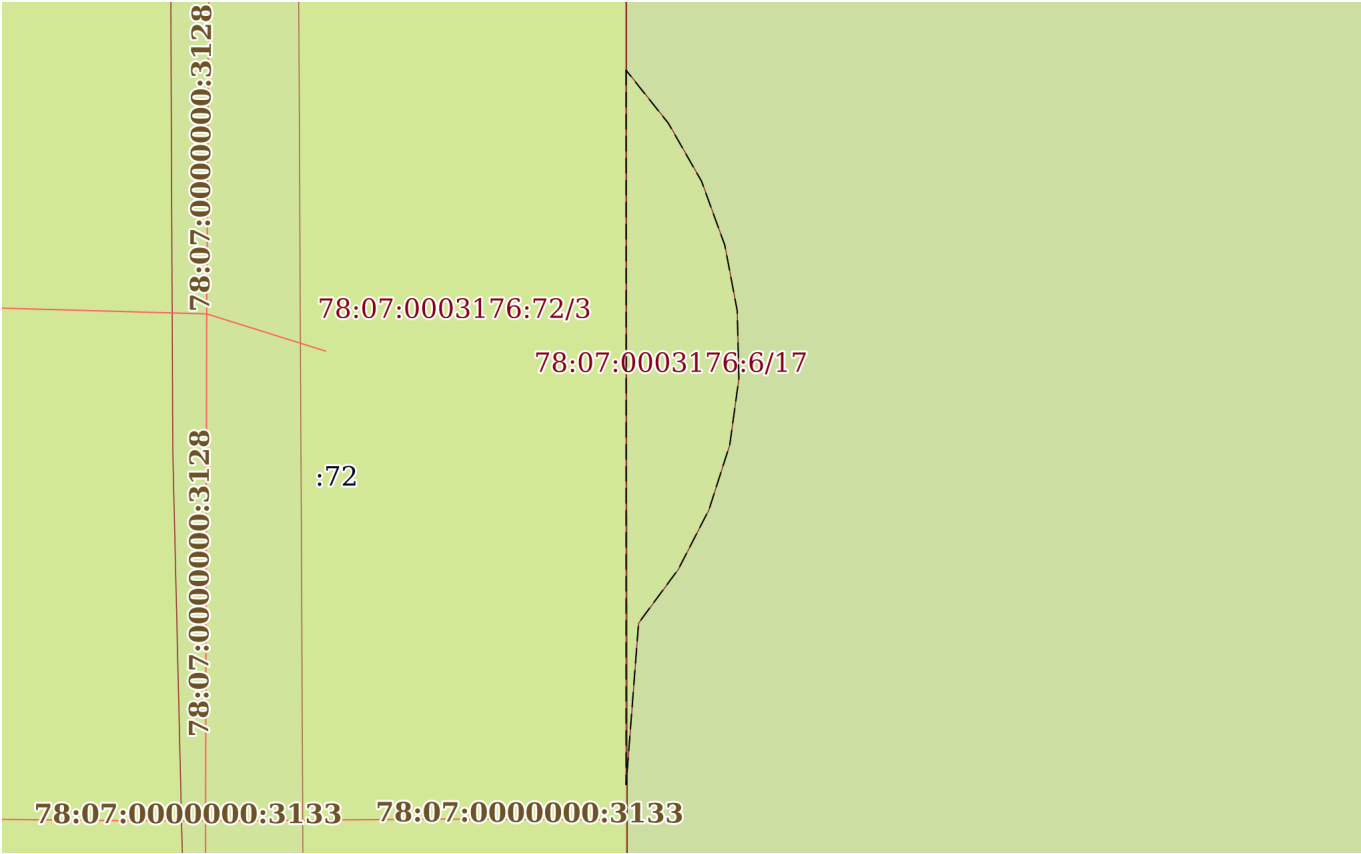
Земельный участок			
вид объекта недвижимости			
Лист № 11 раздела 4	Всего листов раздела 4: 27	Всего разделов: 8	Всего листов выписки: 107
19.03.2024г. № КУВИ-001/2024-78840520			
Кадастровый номер:		78:07:0003176:6	
План (чертеж, схема) части земельного участка		Учетный номер части: 78:07:0003176:6/15	
<div></div>			
Масштаб 1:50	Условные обозначения:		

полное наименование должности		ДОКУМЕНТ ПОДПИСАН ЭЛЕКТРОННОЙ ПОДПИСЬЮ	инициалы, фамилия
		Сертификат: 00BV056B7401CB38D2B3576ACDC8425108	
		Владелец: ФЕДЕРАЛЬНАЯ СЛУЖБА ГОСУДАРСТВЕННОЙ РЕГИСТРАЦИИ, КАДАСТРА И КАРТОГРАФИИ	
		Действителен: с 27.06.2023 по 19.09.2024	

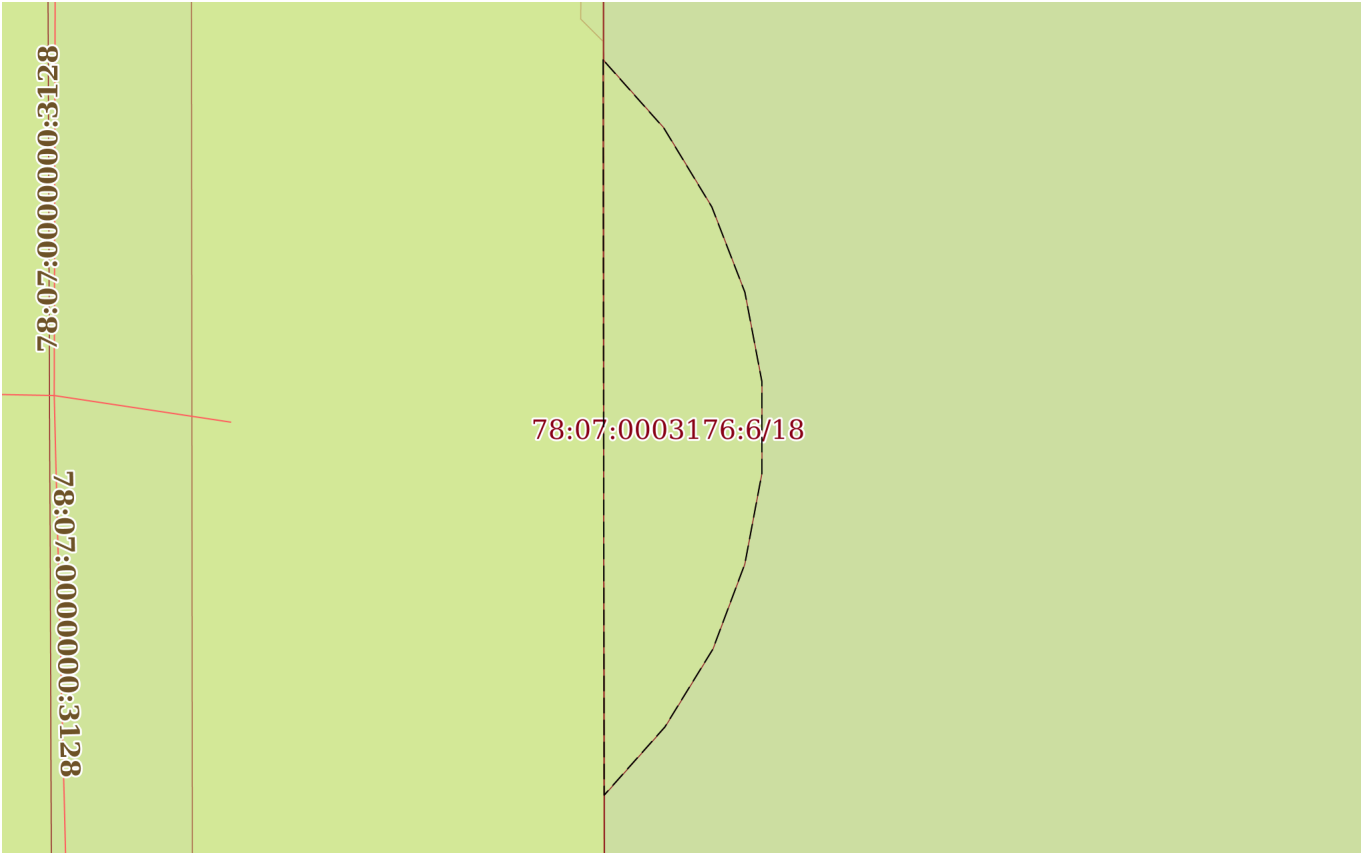
Земельный участок			
вид объекта недвижимости			
Лист № 12 раздела 4	Всего листов раздела 4: 27	Всего разделов: 8	Всего листов выписки: 107
19.03.2024г. № КУВИ-001/2024-78840520			
Кадастровый номер:		78:07:0003176:6	

План (чертеж, схема) части земельного участка		Учетный номер части: 78:07:0003176:6/16	
			
Масштаб 1:800		Условные обозначения:	

полное наименование должности	<div><div></div><div>ДОКУМЕНТ ПОДПИСАН ЭЛЕКТРОННОЙ ПОДПИСЬЮ</div><div>Сертификат: 00BV056B7401CB38D2B3576ACDC8425108</div><div>Владелец: ФЕДЕРАЛЬНАЯ СЛУЖБА ГОСУДАРСТВЕННОЙ РЕГИСТРАЦИИ, КАДАСТРА И КАРТОГРАФИИ</div><div>Действителен: с 27.06.2023 по 19.09.2024</div></div>		

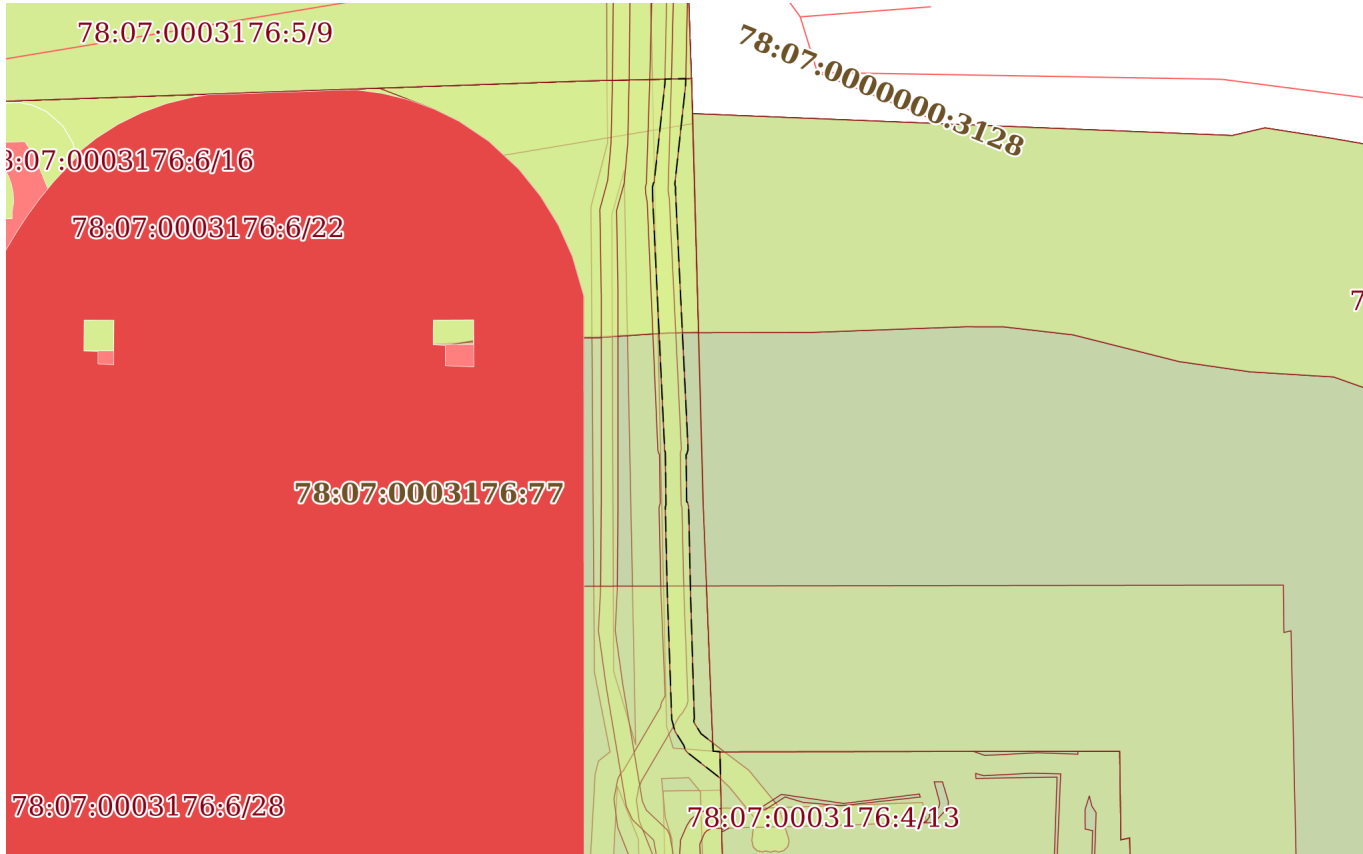
Земельный участок			
вид объекта недвижимости			
Лист № 13 раздела 4	Всего листов раздела 4: 27	Всего разделов: 8	Всего листов выписки: 107
19.03.2024г. № КУВИ-001/2024-78840520			
Кадастровый номер:		78:07:0003176:6	
План (чертеж, схема) части земельного участка		Учетный номер части: 78:07:0003176:6/17	
<div><p>The map displays several land parcels. A large parcel on the right is labeled 78:07:0003176:6/17. To its left is a parcel labeled 78:07:0003176:72/3. Further left are two narrow vertical parcels, both labeled 78:07:00000000:3128. At the bottom left, two parcels are labeled 78:07:00000000:3133. A curved boundary line separates the large parcel on the right from the others.</p></div>			
Масштаб 1:90		Условные обозначения:	

полное наименование должности	<div><p>ДОКУМЕНТ ПОДПИСАН ЭЛЕКТРОННОЙ ПОДПИСЬЮ</p><p>Сертификат: 00BV056B7401CB38D2B3576ACDC8425108</p><p>Владелец: ФЕДЕРАЛЬНАЯ СЛУЖБА ГОСУДАРСТВЕННОЙ РЕГИСТРАЦИИ, КАДАСТРА И КАРТОГРАФИИ</p><p>Действителен: с 27.06.2023 по 19.09.2024</p></div>	инициалы, фамилия

Земельный участок			
вид объекта недвижимости			
Лист № 14 раздела 4	Всего листов раздела 4: 27	Всего разделов: 8	Всего листов выписки: 107
19.03.2024г. № КУВИ-001/2024-78840520			
Кадастровый номер:		78:07:0003176:6	
План (чертеж, схема) части земельного участка		Учетный номер части: 78:07:0003176:6/18	
			
Масштаб 1:70		Условные обозначения:	

полное наименование должности	 ДОКУМЕНТ ПОДПИСАН ЭЛЕКТРОННОЙ ПОДПИСЬЮ Сертификат: 00BV056B7401CB38D2B3576ACDC8425108 Владелец: ФЕДЕРАЛЬНАЯ СЛУЖБА ГОСУДАРСТВЕННОЙ РЕГИСТРАЦИИ, КАДАСТРА И КАРТОГРАФИИ Действителен: с 27.06.2023 по 19.09.2024	инициалы, фамилия

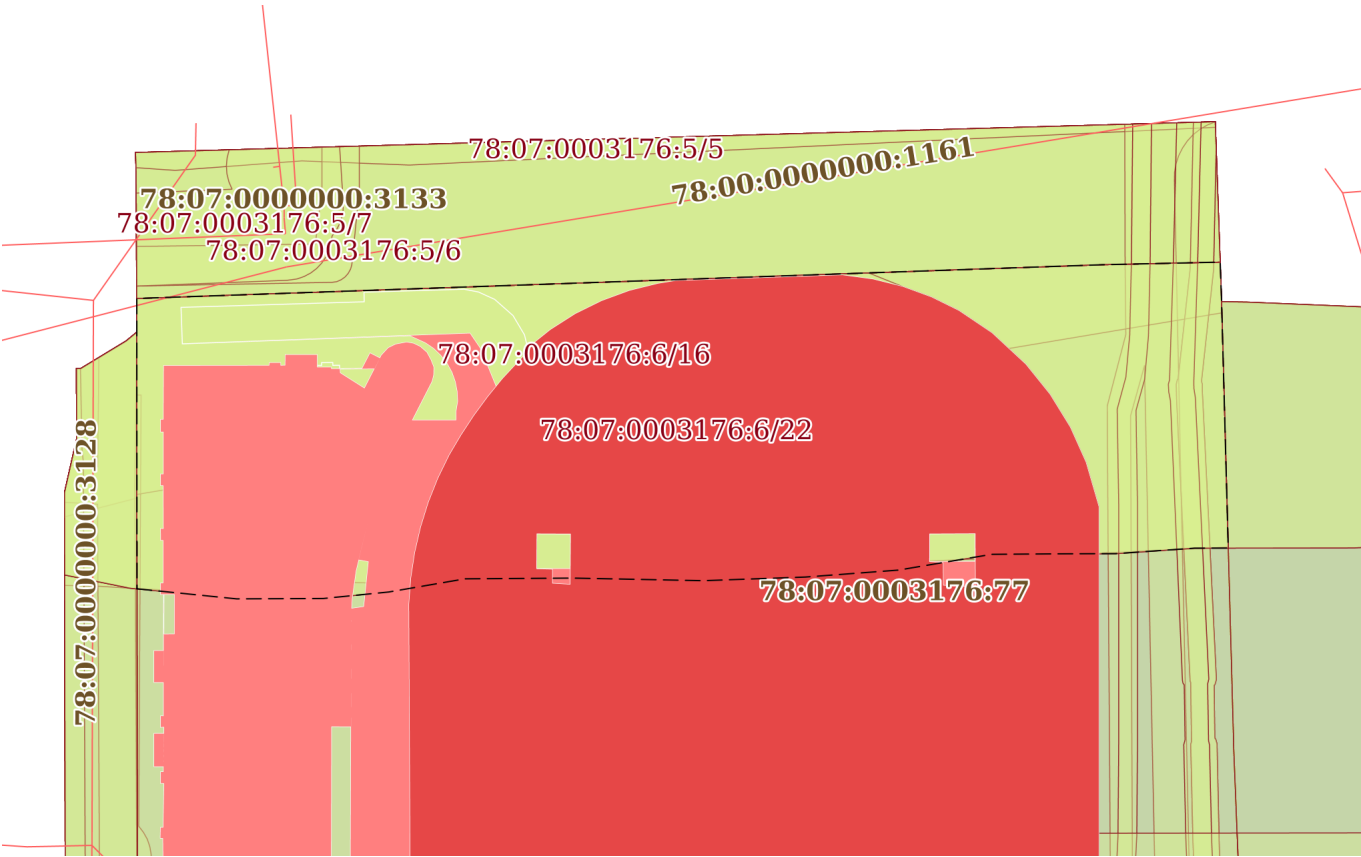
Земельный участок			
вид объекта недвижимости			
Лист № 16 раздела 4	Всего листов раздела 4: 27	Всего разделов: 8	Всего листов выписки: 107
19.03.2024г. № КУВИ-001/2024-78840520			
Кадастровый номер:		78:07:0003176:6	

План (чертеж, схема) части земельного участка		Учетный номер части: 78:07:0003176:6/20	
			
Масштаб 1:900	Условные обозначения:		

		ДОКУМЕНТ ПОДПИСАН ЭЛЕКТРОННОЙ ПОДПИСЬЮ	
полное наименование должности		Сертификат: 00BV056B7401CB38D2B3576ACDC8425108 Владелец: ФЕДЕРАЛЬНАЯ СЛУЖБА ГОСУДАРСТВЕННОЙ РЕГИСТРАЦИИ, КАДАСТРА И КАРТОГРАФИИ Действителен: с 27.06.2023 по 19.09.2024	инициалы, фамилия

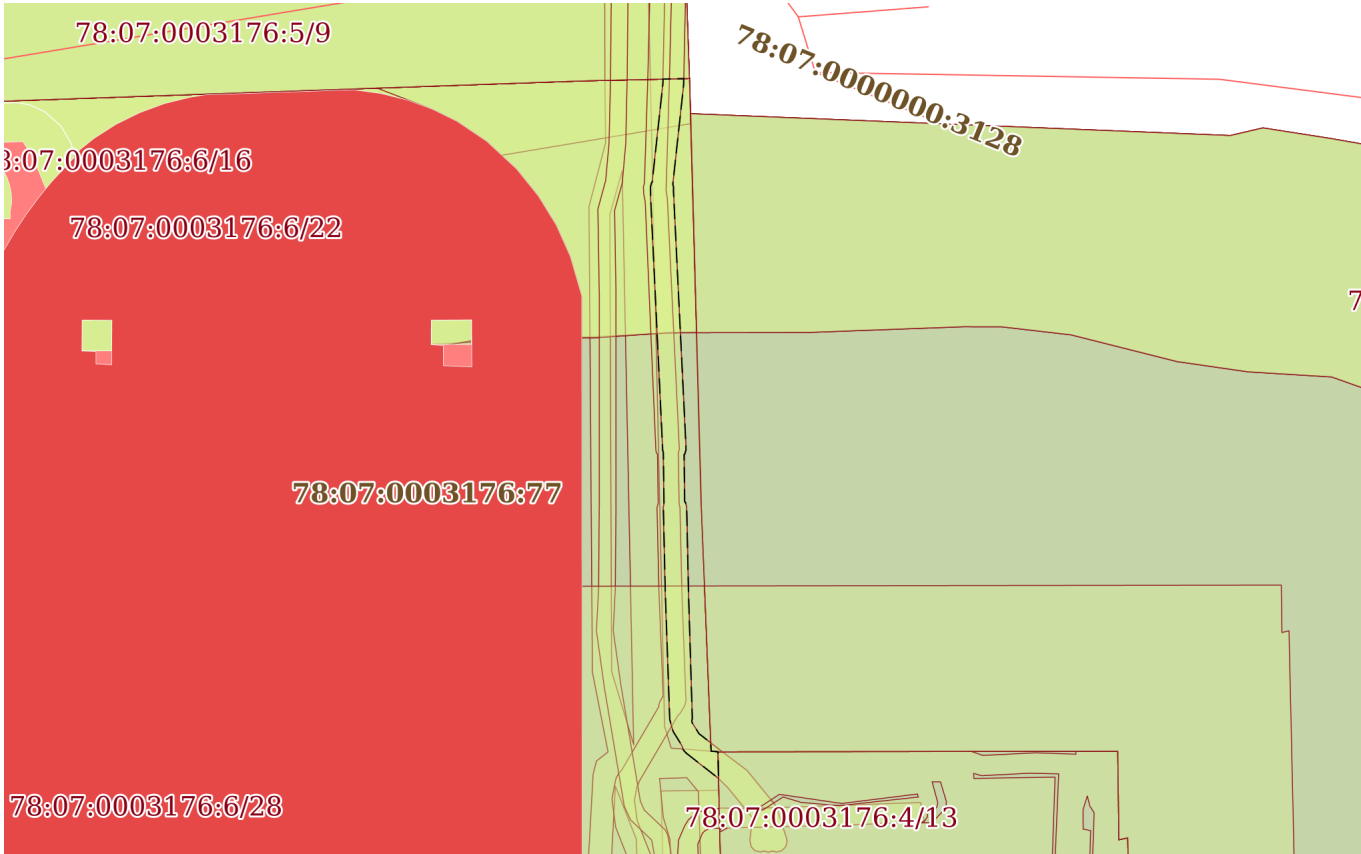
Земельный участок			
вид объекта недвижимости			
Лист № 17 раздела 4	Всего листов раздела 4: 27	Всего разделов: 8	Всего листов выписки: 107
19.03.2024г. № КУВИ-001/2024-78840520			
Кадастровый номер:		78:07:0003176:6	
План (чертеж, схема) части земельного участка		Учетный номер части: 78:07:0003176:6/21	
Масштаб 1:800		Условные обозначения:	

полное наименование должности	 ДОКУМЕНТ ПОДПИСАН ЭЛЕКТРОННОЙ ПОДПИСЬЮ Сертификат: 00BV056B7401CB38D2B3576ACDC8425108 Владелец: ФЕДЕРАЛЬНАЯ СЛУЖБА ГОСУДАРСТВЕННОЙ РЕГИСТРАЦИИ, КАДАСТРА И КАРТОГРАФИИ Действителен: с 27.06.2023 по 19.09.2024	инициалы, фамилия

Земельный участок			
вид объекта недвижимости			
Лист № 18 раздела 4	Всего листов раздела 4: 27	Всего разделов: 8	Всего листов выписки: 107
19.03.2024г. № КУВИ-001/2024-78840520			
Кадастровый номер:		78:07:0003176:6	
План (чертеж, схема) части земельного участка		Учетный номер части: 78:07:0003176:6/22	
			
Масштаб 1:800		Условные обозначения:	

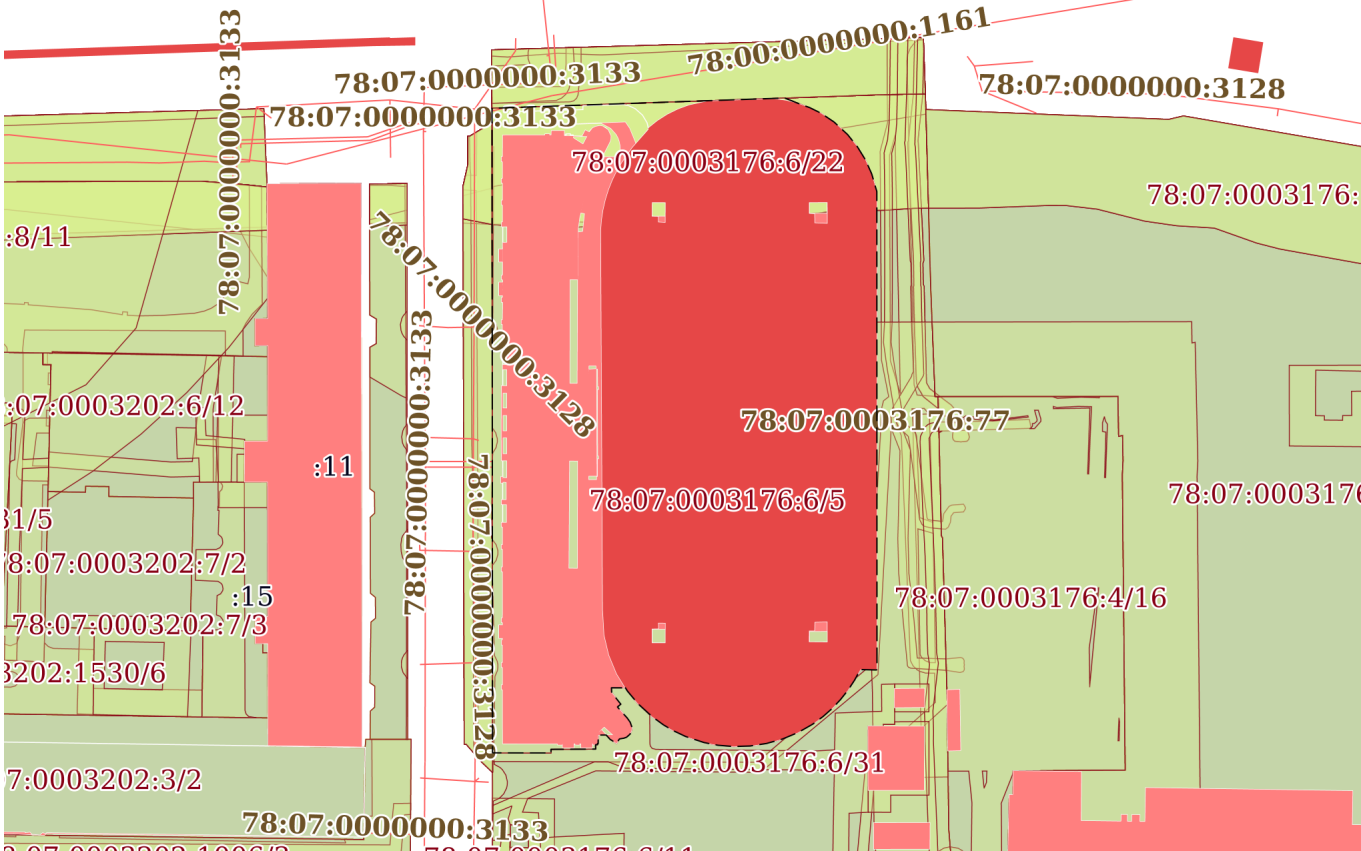
полное наименование должности		ДОКУМЕНТ ПОДПИСАН	инициалы, фамилия
		ЭЛЕКТРОННОЙ ПОДПИСЬЮ	
	Сертификат: 00BV056B7401CB38D2B3576ACDC8425108		
	Владелец: ФЕДЕРАЛЬНАЯ СЛУЖБА ГОСУДАРСТВЕННОЙ РЕГИСТРАЦИИ, КАДАСТРА И КАРТОГРАФИИ Действителен: с 27.06.2023 по 19.09.2024		

Земельный участок			
вид объекта недвижимости			
Лист № 21 раздела 4	Всего листов раздела 4: 27	Всего разделов: 8	Всего листов выписки: 107
19.03.2024г. № КУВИ-001/2024-78840520			
Кадастровый номер:		78:07:0003176:6	


План (чертеж, схема) части земельного участка		Учетный номер части: 78:07:0003176:6/25	
			
Масштаб 1:900		Условные обозначения:	

		ДОКУМЕНТ ПОДПИСАН ЭЛЕКТРОННОЙ ПОДПИСЬЮ	
полное наименование должности		инициалы, фамилия	
		Сертификат: 00BV056B7401CB38D2B3576ACDC8425108	
		Владелец: ФЕДЕРАЛЬНАЯ СЛУЖБА ГОСУДАРСТВЕННОЙ	
		РЕГИСТРАЦИИ, КАДАСТРА И КАРТОГРАФИИ	
		Действителен: с 27.06.2023 по 19.09.2024	

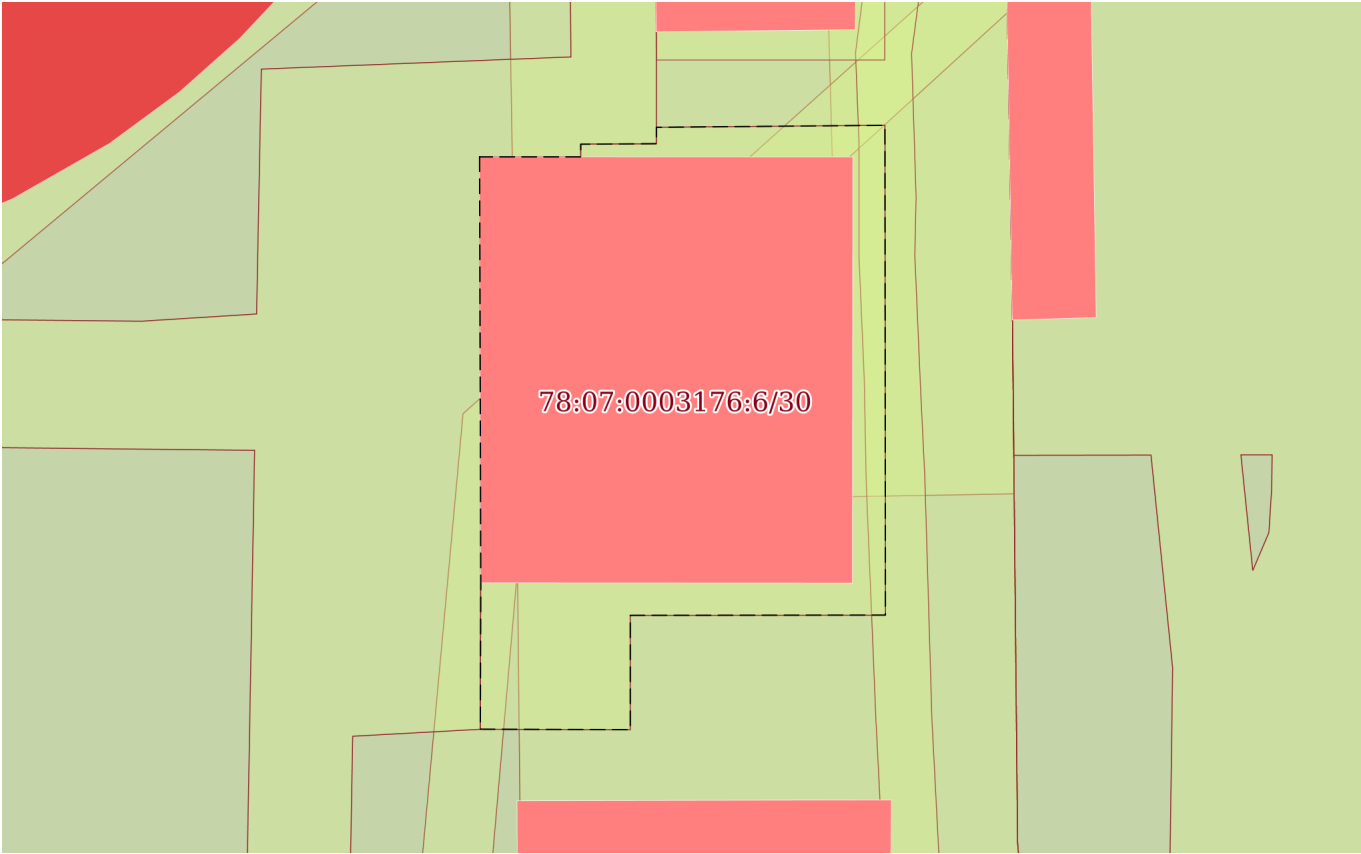
Земельный участок			
вид объекта недвижимости			
Лист № 24 раздела 4	Всего листов раздела 4: 27	Всего разделов: 8	Всего листов выписки: 107
19.03.2024г. № КУВИ-001/2024-78840520			
Кадастровый номер:		78:07:0003176:6	

План (чертеж, схема) части земельного участка		Учетный номер части: 78:07:0003176:6/28	
			
Масштаб 1:2000		Условные обозначения:	

полное наименование должности	 ДОКУМЕНТ ПОДПИСАН ЭЛЕКТРОННОЙ ПОДПИСЬЮ Сертификат: 00BV056B7401CB38D2B3576ACDC8425108 Владелец: ФЕДЕРАЛЬНАЯ СЛУЖБА ГОСУДАРСТВЕННОЙ РЕГИСТРАЦИИ, КАДАСТРА И КАРТОГРАФИИ Действителен: с 27.06.2023 по 19.09.2024	инициалы, фамилия

Земельный участок			
вид объекта недвижимости			
Лист № 25 раздела 4	Всего листов раздела 4: 27	Всего разделов: 8	Всего листов выписки: 107
19.03.2024г. № КУВИ-001/2024-78840520			
Кадастровый номер:		78:07:0003176:6	
План (чертеж, схема) части земельного участка		Учетный номер части: 78:07:0003176:6/29	
<div></div>			
Масштаб 1:80	Условные обозначения:		

полное наименование должности		ДОКУМЕНТ ПОДПИСАН	инициалы, фамилия
		ЭЛЕКТРОННОЙ ПОДПИСЬЮ	
	Сертификат: 00BV056B7401CB38D2B3576ACDC8425108		
	Владелец: ФЕДЕРАЛЬНАЯ СЛУЖБА ГОСУДАРСТВЕННОЙ РЕГИСТРАЦИИ, КАДАСТРА И КАРТОГРАФИИ Действителен: с 27.06.2023 по 19.09.2024		

Земельный участок			
вид объекта недвижимости			
Лист № 26 раздела 4	Всего листов раздела 4: 27	Всего разделов: 8	Всего листов выписки: 107
19.03.2024г. № КУВИ-001/2024-78840520			
Кадастровый номер:		78:07:0003176:6	
План (чертеж, схема) части земельного участка		Учетный номер части: 78:07:0003176:6/30	
			
Масштаб 1:300		Условные обозначения:	

полное наименование должности	 ДОКУМЕНТ ПОДПИСАН ЭЛЕКТРОННОЙ ПОДПИСЬЮ Сертификат: 00BV056B7401CB38D2B3576ACDC8425108 Владелец: ФЕДЕРАЛЬНАЯ СЛУЖБА ГОСУДАРСТВЕННОЙ РЕГИСТРАЦИИ, КАДАСТРА И КАРТОГРАФИИ Действителен: с 27.06.2023 по 19.09.2024	инициалы, фамилия

Земельный участок			
вид объекта недвижимости			
Лист № 27 раздела 4	Всего листов раздела 4: 27	Всего разделов: 8	Всего листов выписки: 107
19.03.2024г. № КУВИ-001/2024-78840520			
Кадастровый номер:		78:07:0003176:6	
План (чертеж, схема) части земельного участка		Учетный номер части: 78:07:0003176:6/31	
Масштаб 1:700	Условные обозначения:		

полное наименование должности	 ДОКУМЕНТ ПОДПИСАН ЭЛЕКТРОННОЙ ПОДПИСЬЮ Сертификат: 00BV056B7401CB38D2B3576ACDC8425108 Владелец: ФЕДЕРАЛЬНАЯ СЛУЖБА ГОСУДАРСТВЕННОЙ РЕГИСТРАЦИИ, КАДАСТРА И КАРТОГРАФИИ Действителен: с 27.06.2023 по 19.09.2024	инициалы, фамилия

Выписка из Единого государственного реестра недвижимости об объекте недвижимости
Сведения о частях земельного участка

Земельный участок			
вид объекта недвижимости			
Лист № 1 раздела 4.1		Всего листов раздела 4.1: 12	Всего листов выписки: 107
19.03.2024г. № КУВИ-001/2024-78840520			
Кадастровый номер:		78:07:0003176:6	
Учетный номер части	Площадь, м2	Содержание ограничения в использовании или ограничения права на объект недвижимости или обременения объекта недвижимости	
1	2	3	
78:07:0003176:6/5	25286	вид ограничения (обременения): ограничения прав на земельный участок, предусмотренные статьей 56 Земельного кодекса Российской Федерации; Срок действия: не установлен; Содержание ограничения (обременения): Объединенная зона регулирования застройки центральных районов Санкт-Петербурга	
78:07:0003176:6/6	3642	вид ограничения (обременения): ограничения прав на земельный участок, предусмотренные статьей 56 Земельного кодекса Российской Федерации; Срок действия: не установлен; Содержание ограничения (обременения): Водоохранная зона водного объекта	
78:07:0003176:6/7	3642	вид ограничения (обременения): ограничения прав на земельный участок, предусмотренные статьей 56 Земельного кодекса Российской Федерации; Срок действия: не установлен; Содержание ограничения (обременения): Прибрежная защитная полоса водного объекта	
78:07:0003176:6/8	302	вид ограничения (обременения): ограничения прав на земельный участок, предусмотренные статьей 56 Земельного кодекса Российской Федерации; Срок действия: не установлен; Содержание ограничения (обременения): Охранная зона подстанций и других электротехнических сооружений	
78:07:0003176:6/9	687	вид ограничения (обременения): ограничения прав на земельный участок, предусмотренные статьей 56 Земельного кодекса Российской Федерации; Срок действия: не установлен; Содержание ограничения (обременения): Охранная зона подстанций и других электротехнических сооружений	
78:07:0003176:6/10	23	вид ограничения (обременения): ограничения прав на земельный участок, предусмотренные статьей 56 Земельного кодекса Российской Федерации; Срок действия: не установлен; Содержание ограничения (обременения): Охранная зона канализационных сетей	
78:07:0003176:6/11	338	вид ограничения (обременения): ограничения прав на земельный участок, предусмотренные статьей 56 Земельного кодекса Российской Федерации; Срок действия: не установлен; Содержание ограничения (обременения): Охранная зона водопроводных сетей	
78:07:0003176:6/12	52	вид ограничения (обременения): ограничения прав на земельный участок, предусмотренные статьей 56 Земельного кодекса Российской Федерации; Срок действия: не установлен; Содержание ограничения (обременения): Охранная зона водопроводных сетей	
78:07:0003176:6/13	1759	вид ограничения (обременения): ограничения прав на земельный участок, предусмотренные статьей 56 Земельного кодекса	



ДОКУМЕНТ ПОДПИСАН
ЭЛЕКТРОННОЙ ПОДПИСЬЮ

Сертификат: 00BV056B7401CB38D2B3576ACDC8425108
Владелец: ФЕДЕРАЛЬНАЯ СЛУЖБА ГОСУДАРСТВЕННОЙ
РЕГИСТРАЦИИ, КАДАСТРА И КАРТОГРАФИИ
Действителен: с 27.06.2023 по 19.09.2024

полное наименование должности	инициалы, фамилия
-------------------------------	-------------------

Земельный участок			
вид объекта недвижимости			
Лист № 2 раздела 4.1	Всего листов раздела 4.1: 12	Всего разделов: 8	Всего листов выписки: 107
19.03.2024г. № КУВИ-001/2024-78840520			
Кадастровый номер:		78:07:0003176:6	
		Российской Федерации; Срок действия: не установлен; Содержание ограничения (обременения): Охранная зона кабельных линий электропередачи	
78:07:0003176:6/14	20	вид ограничения (обременения): ограничения прав на земельный участок, предусмотренные статьей 56 Земельного кодекса Российской Федерации; Срок действия: не установлен; Содержание ограничения (обременения): Охранная зона кабельных линий электропередачи	
78:07:0003176:6/15	2	вид ограничения (обременения): ограничения прав на земельный участок, предусмотренные статьей 56 Земельного кодекса Российской Федерации; Срок действия: не установлен; Содержание ограничения (обременения): Охранная зона кабельных линий электропередачи	
78:07:0003176:6/16	1547	вид ограничения (обременения): ограничения прав на земельный участок, предусмотренные статьей 56 Земельного кодекса Российской Федерации; Срок действия: не установлен; Содержание ограничения (обременения): Охранная зона канализационных тоннельных коллекторов	
78:07:0003176:6/17	7	вид ограничения (обременения): ограничения прав на земельный участок, предусмотренные статьей 56 Земельного кодекса Российской Федерации; Срок действия: не установлен; Содержание ограничения (обременения): Охранная зона канализационных сетей	
78:07:0003176:6/18	7	вид ограничения (обременения): ограничения прав на земельный участок, предусмотренные статьей 56 Земельного кодекса Российской Федерации; Срок действия: не установлен; Содержание ограничения (обременения): Охранная зона канализационных сетей	
78:07:0003176:6/19	54	вид ограничения (обременения): ограничения прав на земельный участок, предусмотренные статьей 56 Земельного кодекса Российской Федерации; Срок действия: не установлен; Содержание ограничения (обременения): Охранная зона канализационных сетей	
78:07:0003176:6/20	229	вид ограничения (обременения): ограничения прав на земельный участок, предусмотренные статьей 56 Земельного кодекса Российской Федерации; Срок действия: не установлен; реквизиты документа-основания: постановление Правительства Российской Федерации "О порядке установления охранных зон объектов электросетевого хозяйства и особых условий использования земельных участков, расположенных в границах таких зон" №160 от 24.02.2009г. от 24.02.2009 № 160 выдан: Правительство Российской Федерации; Содержание ограничения (обременения): Постановление Правительства РФ "О порядке установления охранных зон объектов электросетевого хозяйства и особых условий использования земельных участков, расположенных в границах таких зон" №160 от 24.02.2009г. 1.В охранных зонах запрещается осуществлять любые действия, которые могут нарушить безопасную работу объектов электросетевого хозяйства, в том числе привести к их повреждению или уничтожению, и (или) повлечь причинение вреда жизни, здоровью граждан и имуществу физических или юридических лиц, а также повлечь нанесение экологического ущерба и возникновение пожаров, в том числе: а) набрасывать на провода и опоры	



ДОКУМЕНТ ПОДПИСАН
ЭЛЕКТРОННОЙ ПОДПИСЬЮ

Сертификат: 00BV056B7401CB38D2B3576ACDC8425108

Владелец: ФЕДЕРАЛЬНАЯ СЛУЖБА ГОСУДАРСТВЕННОЙ
РЕГИСТРАЦИИ, КАДАСТРА И КАРТОГРАФИИ
Действителен: с 27.06.2023 по 19.09.2024

полное наименование должности

инициалы, фамилия

Земельный участок			
вид объекта недвижимости			
Лист № 3 раздела 4.1	Всего листов раздела 4.1: 12	Всего разделов: 8	Всего листов выписки: 107
19.03.2024г. № КУВИ-001/2024-78840520			
Кадастровый номер:		78:07:0003176:6	

	<p>воздушных линий электропередачи посторонние предметы, а также подниматься на опоры воздушных линий электропередачи; б) размещать любые объекты и предметы (материалы) в пределах созданных в соответствии с требованиями нормативно-технических документов проходов и подъездов для доступа к объектам электросетевого хозяйства, а также проводить любые работы и возводить сооружения, которые могут препятствовать доступу к объектам электросетевого хозяйства, без создания необходимых для такого доступа проходов и подъездов; в) находиться в пределах огороженной территории и помещениях распределительных устройств и подстанций, открывать двери и люки распределительных устройств и подстанций, производить переключения и подключения в электрических сетях (указанное требование не распространяется на работников, занятых выполнением разрешенных в установленном порядке работ), разводить огонь в пределах охранных зон вводных и распределительных устройств, подстанций, воздушных линий электропередачи, а также в охранных зонах кабельных линий электропередачи; г) размещать свалки; д) производить работы ударными механизмами, сбрасывать тяжести массой свыше 5 тонн, производить сброс и слив едких и коррозионных веществ и горюче-смазочных материалов (в охранных зонах подземных кабельных линий электропередачи). 2. В охранных зонах, установленных для объектов электросетевого хозяйства напряжением свыше 1000 вольт, помимо действий, предусмотренных пунктом 8 настоящих Правил, запрещается: а) складировать или размещать хранилища любых, в том числе горюче-смазочных, материалов; б) размещать детские и спортивные площадки, стадионы, рынки, торговые точки, полевые станы, загоны для скота, гаражи и стоянки всех видов машин и механизмов, проводить любые мероприятия, связанные с большим скоплением людей, не занятых выполнением разрешенных в установленном порядке работ (в охранных зонах воздушных линий электропередачи); в) использовать (запускать) любые летательные аппараты, в том числе воздушных змеев, спортивные модели летательных аппаратов (в охранных зонах воздушных линий электропередачи); г) бросать якоря с судов и осуществлять их проход с отданными якорями, цепями, лотами, волокушами и тралами (в охранных зонах подводных кабельных линий электропередачи); д) осуществлять проход судов с поднятыми стрелами кранов и других механизмов (в охранных зонах воздушных линий электропередачи). 3. В пределах охранных зон без письменного решения о согласовании сетевых организаций юридическим и физическим лицам запрещаются: а) строительство, капитальный ремонт, реконструкция или снос зданий и сооружений; б) горные, взрывные, мелиоративные работы, в том числе связанные с временным затоплением земель; в) посадка и вырубка деревьев и кустарников; г) дноуглубительные, землечерпальные и погрузочно-разгрузочные работы, добыча рыбы, других водных животных и растений придонными орудиями лова, устройство водоемов, колка и заготовка льда (в охранных зонах подводных кабельных линий электропередачи); д) проход судов, у которых расстояние по вертикали от верхнего крайнего габарита с грузом или без груза до нижней точки провеса проводов переходов воздушных линий электропередачи через водоемы менее минимально допустимого расстояния, в том числе с учетом максимального уровня подъема воды при паводке; е) проезд машин и механизмов, имеющих общую высоту с грузом; Реестровый номер границы: 78.00.2.139</p>
--	---

		ДОКУМЕНТ ПОДПИСАН ЭЛЕКТРОННОЙ ПОДПИСЬЮ	
Сертификат: 00BV056B7401CB38D2B3576ACDC8425108			
Владелец: ФЕДЕРАЛЬНАЯ СЛУЖБА ГОСУДАРСТВЕННОЙ РЕГИСТРАЦИИ, КАДАСТРА И КАРТОГРАФИИ			
Действителен: с 27.06.2023 по 19.09.2024			
полное наименование должности		инициалы, фамилия	

Земельный участок			
вид объекта недвижимости			
Лист № 4 раздела 4.1	Всего листов раздела 4.1: 12	Всего разделов: 8	Всего листов выписки: 107
19.03.2024г. № КУВИ-001/2024-78840520			
Кадастровый номер:		78:07:0003176:6	
78:07:0003176:6/21		<p>вид ограничения (обременения): ограничения прав на земельный участок, предусмотренные статьей 56 Земельного кодекса Российской Федерации; Срок действия: не установлен; реквизиты документа-основания: приказ комитета по природопользованию, охране окружающей среды и обеспечению экологической безопасности Правительства Санкт-Петербурга от 26.02.2019 № 136-р выдан: Комитет по природопользованию, охране окружающей среды и обеспечению экологической безопасности Правительства Санкт-Петербурга; Содержание ограничения (обременения): В границах прибрежных защитных полос запрещается: 1) использование сточных вод в целях регулирования плодородия почв; 2) размещение кладбищ, скотомогильников, объектов размещения отходов производства и потребления, химических, взрывчатых, токсичных, отравляющих и ядовитых веществ, пунктов захоронения радиоактивных отходов; 3) осуществление авиационных мер по борьбе с вредными организмами; 4) движение и стоянка транспортных средств (кроме специальных транспортных средств), за исключением их движения по дорогам и стоянки на дорогах и в специально оборудованных местах, имеющих твердое покрытие; 5) строительство и реконструкция автозаправочных станций, складов горюче-смазочных материалов (за исключением случаев, если автозаправочные станции, склады горюче-смазочных материалов размещены на территориях портов, инфраструктуры внутренних водных путей, в том числе баз (сооружений) для стоянки маломерных судов, объектов органов федеральной службы безопасности), станций технического обслуживания, используемых для технического осмотра и ремонта транспортных средств, осуществление мойки транспортных средств; 6) размещение специализированных хранилищ пестицидов и агрохимикатов, применение пестицидов и агрохимикатов; 7) сброс сточных, в том числе дренажных, вод; 8) разведка и добыча общераспространенных полезных ископаемых (за исключением случаев, если разведка и добыча общераспространенных полезных ископаемых осуществляются пользователями недр, осуществляющими разведку и добычу иных видов полезных ископаемых, в границах предоставленных им в соответствии с законодательством Российской Федерации о недрах горных отводов и (или) геологических отводов на основании утвержденного технического проекта в соответствии со статьей 19.1 Закона Российской Федерации от 21 февраля 1992 года N 2395-I "О недрах"); 9) распашка земель; 10) размещение отвалов размываемых грунтов; 11) выпас сельскохозяйственных животных и организация для них летних лагерей, ванн.; Реестровый номер границы: 78:07-6.343; Вид объекта реестра границ: Зона с особыми условиями использования территории; Вид зоны по документу: Прибрежная защитная полоса реки Карповки (ИД 1262); Тип зоны: Прибрежная защитная полоса; Номер: 1; Индекс: -</p>	
78:07:0003176:6/22		<p>вид ограничения (обременения): ограничения прав на земельный участок, предусмотренные статьей 56 Земельного кодекса Российской Федерации; Срок действия: не установлен; реквизиты документа-основания: приказ комитета по природопользованию, охране окружающей среды и обеспечению экологической безопасности Правительства Санкт-Петербурга от 26.02.2019 № 136-р выдан: Комитет по природопользованию, охране окружающей среды и обеспечению экологической безопасности Правительства Санкт-Петербурга; Содержание ограничения (обременения): В границах водоохранных зон запрещается: 1) использование сточных вод в целях регулирования плодородия почв; 2) размещение кладбищ,</p>	



ДОКУМЕНТ ПОДПИСАН
ЭЛЕКТРОННОЙ ПОДПИСЬЮ

Сертификат: 00BV056B7401CB38D2B3576ACDC8425108

Владелец: ФЕДЕРАЛЬНАЯ СЛУЖБА ГОСУДАРСТВЕННОЙ
РЕГИСТРАЦИИ, КАДАСТРА И КАРТОГРАФИИ
Действителен: с 27.06.2023 по 19.09.2024

полное наименование должности

инициалы, фамилия

Земельный участок			
вид объекта недвижимости			
Лист № 5 раздела 4.1	Всего листов раздела 4.1: 12	Всего разделов: 8	Всего листов выписки: 107
19.03.2024г. № КУВИ-001/2024-78840520			
Кадастровый номер:		78:07:0003176:6	
		скотомогильников, объектов размещения отходов производства и потребления, химических, взрывчатых, токсичных, отравляющих и ядовитых веществ, пунктов захоронения радиоактивных отходов; 3) осуществление авиационных мер по борьбе с вредными организмами; 4) движение и стоянка транспортных средств (кроме специальных транспортных средств), за исключением их движения по дорогам и стоянки на дорогах и в специально оборудованных местах, имеющих твердое покрытие; 5) строительство и реконструкция автозаправочных станций, складов горюче-смазочных материалов (за исключением случаев, если автозаправочные станции, склады горюче-смазочных материалов размещены на территориях портов, инфраструктуры внутренних водных путей, в том числе баз (сооружений) для стоянки маломерных судов, объектов органов федеральной службы безопасности), станций технического обслуживания, используемых для технического осмотра и ремонта транспортных средств, осуществление мойки транспортных средств; 6) размещение специализированных хранилищ пестицидов и агрохимикатов, применение пестицидов и агрохимикатов; 7) сброс сточных, в том числе дренажных, вод; 8) разведка и добыча общераспространенных полезных ископаемых (за исключением случаев, если разведка и добыча общераспространенных полезных ископаемых осуществляются пользователями недр, осуществляющими разведку и добычу иных видов полезных ископаемых, в границах предоставленных им в соответствии с законодательством Российской Федерации о недрах горных отводов и (или) геологических отводов на основании утвержденного технического проекта в соответствии со статьей 19.1 Закона Российской Федерации от 21 февраля 1992 года N 2395-I "О недрах").; Реестровый номер границы: 78:07-6.342; Вид объекта реестра границ: Зона с особыми условиями использования территории; Вид зоны по документу: Водоохранная зона реки Карповки (ИД 1262); Тип зоны: Водоохранная зона; Номер: 1; Индекс: -	
78:07:0003176:6/23	443	вид ограничения (обременения): ограничения прав на земельный участок, предусмотренные статьей 56 Земельного кодекса Российской Федерации; Срок действия: не установлен; реквизиты документа-основания: решение о согласовании границ охранной зоны объекта электросетевого хозяйства от 26.12.2019 № 06-2155/РС-250 выдан: Северо-Западное Управление Федеральной службы по экологическому, технологическому и атомному надзору (Ростехнадзор); Содержание ограничения (обременения): 1.В охранных зонах запрещается осуществлять любые действия, которые могут нарушить безопасную работу объектов электросетевого хозяйства, в том числе привести к их повреждению или уничтожению, и (или) повлечь причинение вреда жизни, здоровью граждан и имуществу физических или юридических лиц, а также повлечь нанесение экологического ущерба и возникновение пожаров, в том числе: а) набрасывать на провода и опоры воздушных линий электропередачи посторонние предметы, а также подниматься на опоры воздушных линий электропередачи; б) размещать любые объекты и предметы (материалы) в пределах созданных в соответствии с требованиями нормативно-технических документов проходов и подъездов для доступа к объектам электросетевого хозяйства, а также проводить любые работы и возводить сооружения, которые могут препятствовать доступу к объектам электросетевого хозяйства, без создания необходимых для такого доступа проходов и подъездов; в) находиться в пределах огороженной территории и помещениях распределительных устройств и	

полное наименование должности	 ДОКУМЕНТ ПОДПИСАН ЭЛЕКТРОННОЙ ПОДПИСЬЮ Сертификат: 00BВ056B7401CB38D2B3576ACDC8425108 Владелец: ФЕДЕРАЛЬНАЯ СЛУЖБА ГОСУДАРСТВЕННОЙ РЕГИСТРАЦИИ, КАДАСТРА И КАРТОГРАФИИ Действителен: с 27.06.2023 по 19.09.2024		инициалы, фамилия

Земельный участок			
вид объекта недвижимости			
Лист № 6 раздела 4.1	Всего листов раздела 4.1: 12	Всего разделов: 8	Всего листов выписки: 107
19.03.2024г. № КУВИ-001/2024-78840520			
Кадастровый номер:		78:07:0003176:6	
		<p>подстанций, открывать двери и люки распределительных устройств и подстанций, производить переключения и подключения в электрических сетях (указанное требование не распространяется на работников, занятых выполнением разрешенных в установленном порядке работ), разводить огонь в пределах охранных зон вводных и распределительных устройств, подстанций, воздушных линий электропередачи, а также в охранных зонах кабельных линий электропередачи; г) размещать свалки; д) производить работы ударными механизмами, сбрасывать тяжести массой свыше 5 тонн, производить сброс и слив едких и коррозионных веществ и горюче-смазочных материалов (в охранных зонах подземных кабельных линий электропередачи). 2. В охранных зонах, установленных для объектов электросетевого хозяйства напряжением свыше 1000 вольт, помимо действий, предусмотренных пунктом 8 настоящих Правил, запрещается: а) складировать или размещать хранилища любых, в том числе горюче-смазочных, материалов; б) размещать детские и спортивные площадки, стадионы, рынки, торговые точки, полевые станы, загоны для скота, гаражи и стоянки всех видов машин и механизмов, проводить любые мероприятия, связанные с большим скоплением людей, не занятых выполнением разрешенных в установленном порядке работ (в охранных зонах воздушных линий электропередачи); в) использовать (запускать) любые летательные аппараты, в том числе воздушных змеев, спортивные модели летательных аппаратов (в охранных зонах воздушных линий электропередачи); г) бросать якоря с судов и осуществлять их проход с отданными якорями, цепями, лотами, волокушами и тралами (в охранных зонах подводных кабельных линий электропередачи); д) осуществлять проход судов с поднятыми стрелами кранов и других механизмов (в охранных зонах воздушных линий электропередачи). 3. В пределах охранных зон без письменного решения о согласовании сетевых организаций юридическим и физическим лицам запрещаются: а) строительство, капитальный ремонт, реконструкция или снос зданий и сооружений; б) горные, взрывные, мелиоративные работы, в том числе связанные с временным затоплением земель; в) посадка и вырубка деревьев и кустарников; г) дноуглубительные, землечерпальные и погрузочно-разгрузочные работы, добыча рыбы, других водных животных и растений придонными орудиями лова, устройство водопоев, колка и заготовка льда (в охранных зонах подводных кабельных линий электропередачи); д) проход судов, у которых расстояние по вертикали от верхнего крайнего габарита с грузом или без груза до нижней точки провеса проводов переходов воздушных линий электропередачи через водоемы менее минимально допустимого расстояния, в том числе с учетом максимального уровня подъема воды при паводке; е) проезд машин и механизмов, имеющих общую высоту с грузом; Реестровый номер границы: 78:00-6.399; Вид объекта реестра границ: Зона с особыми условиями использования территории; Вид зоны по документу: Охранная зона объектов электроэнергетики "Кабельная линия 110 кВ К-103"; Тип зоны: Охранная зона инженерных коммуникаций</p>	
78:07:0003176:6/24	242	<p>вид ограничения (обременения): ограничения прав на земельный участок, предусмотренные статьей 56 Земельного кодекса Российской Федерации; Срок действия: не установлен; реквизиты документа-основания: постановление «О порядке установления охранных зон объектов электросетевого хозяйства и особых условий использования земельных участков, расположенных в границах таких зон» от 24.02.2009 № 160; Содержание ограничения (обременения): В охранных зонах</p>	

		ДОКУМЕНТ ПОДПИСАН ЭЛЕКТРОННОЙ ПОДПИСЬЮ	
Сертификат: 00BV056B7401CB38D2B3576ACDC8425108			
Владелец: ФЕДЕРАЛЬНАЯ СЛУЖБА ГОСУДАРСТВЕННОЙ РЕГИСТРАЦИИ, КАДАСТРА И КАРТОГРАФИИ			
Действителен: с 27.06.2023 по 19.09.2024			
полное наименование должности		инициалы, фамилия	

Земельный участок			
вид объекта недвижимости			
Лист № 7 раздела 4.1	Всего листов раздела 4.1: 12	Всего разделов: 8	Всего листов выписки: 107
19.03.2024г. № КУВИ-001/2024-78840520			
Кадастровый номер:		78:07:0003176:6	

запрещается осуществлять любые действия, которые могут нарушить безопасную работу объектов электросетевого хозяйства, в том числе привести к их повреждению или уничтожению, и (или) повлечь причинение вреда жизни, здоровью граждан и имуществу физических или юридических лиц, а также повлечь нанесение экологического ущерба и возникновение пожаров, в том числе: б) размещать любые объекты и предметы (материалы) в пределах созданных в соответствии с требованиями нормативно-технических документов проходов и подъездов для доступа к объектам электросетевого хозяйства, а также проводить любые работы и возводить сооружения, которые могут препятствовать доступу к объектам электросетевого хозяйства, без создания необходимых для такого доступа проходов и подъездов; в) находиться в пределах огороженной территории и помещениях распределительных устройств и подстанций, открывать двери и люки распределительных устройств и подстанций, производить переключения и подключения в электрических сетях (указанное требование не распространяется на работников, занятых выполнением разрешенных в установленном порядке работ), разводить огонь в пределах охранных зон вводных и распределительных устройств, подстанций, воздушных линий электропередачи, а также в охранных зонах кабельных линий электропередачи; г) размещать свалки; д) производить работы ударными механизмами, сбрасывать тяжести массой свыше 5 тонн, производить сброс и слив едких и коррозионных веществ и горюче-смазочных материалов (в охранных зонах подземных кабельных линий электропередачи). В охранных зонах, установленных для объектов электросетевого хозяйства напряжением свыше 1000 вольт, помимо действий, предусмотренных пунктом 8 настоящих Правил, запрещается: а) складировать или размещать хранилища любых, в том числе горюче-смазочных, материалов; б) размещать детские и спортивные площадки, стадионы, рынки, торговые точки, полевые станы, загоны для скота, гаражи и стоянки всех видов машин и механизмов, проводить любые мероприятия, связанные с большим скоплением людей, не занятых выполнением разрешенных в установленном порядке работ (в охранных зонах воздушных линий электропередачи); г) бросать якоря с судов и осуществлять их проход с отданными якорями, цепями, лотами, волокушами и тралами (в охранных зонах подводных кабельных линий электропередачи). В пределах охранных зон без письменного решения о согласовании сетевых организаций юридическим и физическим лицам запрещаются: а) строительство, капитальный ремонт, реконструкция или снос зданий и сооружений; б) горные, взрывные, мелиоративные работы, в том числе связанные с временным затоплением земель; в) посадка и вырубка деревьев и кустарников; г) дноуглубительные, землечерпальные и погрузочно-разгрузочные работы, добыча рыбы, других водных животных и растений придонными орудиями лова, устройство водопоев, колка и заготовка льда (в охранных зонах подводных кабельных линий электропередачи); ж) земляные работы на глубине более 0,3 метра (на вспахиваемых землях на глубине более 0,45 метра), а также планировка грунта (в охранных зонах подземных кабельных линий электропередачи); и) полевые сельскохозяйственные работы с применением сельскохозяйственных машин и оборудования высотой более 4 метров (в охранных зонах воздушных линий электропередачи) или полевые сельскохозяйственные работы, связанные с вспашкой земли (в охранных зонах кабельных линий электропередачи).; Реестровый номер границы: 78:00-6.464;

полное наименование должности	 ДОКУМЕНТ ПОДПИСАН ЭЛЕКТРОННОЙ ПОДПИСЬЮ Сертификат: 00B056B7401CB38D2B3576ACDC8425108 Владелец: ФЕДЕРАЛЬНАЯ СЛУЖБА ГОСУДАРСТВЕННОЙ РЕГИСТРАЦИИ, КАДАСТРА И КАРТОГРАФИИ Действителен: с 27.06.2023 по 19.09.2024	инициалы, фамилия

Земельный участок			
вид объекта недвижимости			
Лист № 8 раздела 4.1	Всего листов раздела 4.1: 12	Всего разделов: 8	Всего листов выписки: 107

19.03.2024г. № КУВИ-001/2024-78840520

Кадастровый номер:

78:07:0003176:6

		Вид объекта реестра границ: Зона с особыми условиями использования территории; Вид зоны по документу: Охранная зона объекта электросетевого хозяйства – К-125/ п/ст. 15-55/; Тип зоны: Охранная зона инженерных коммуникаций
78:07:0003176:6/25	229	вид ограничения (обременения): ограничения прав на земельный участок, предусмотренные статьей 56 Земельного кодекса Российской Федерации; Срок действия: не установлен; реквизиты документа-основания: решение о согласовании границ охранной зоны объекта электросетевого хозяйства от 26.12.2019 № 06-2150/РС-245 выдан: Северо-Западное Управление Федеральной службы по экологическому, технологическому и атомному надзору; Содержание ограничения (обременения): В охранных зонах запрещается осуществлять любые действия, которые могут нарушить безопасную работу объектов электросетевого хозяйства, в том числе привести к их повреждению или уничтожению, и (или) повлечь причинение вреда жизни, здоровью граждан и имуществу физических или юридических лиц, а также повлечь нанесение экологического ущерба и возникновение пожаров, в т.ч.: а) набрасывать на провода и опоры воздушных линий электропередачи посторонние предметы, а также подниматься на опоры воздушных линий электропередачи; б) размещать любые объекты и предметы (материалы) в пределах созданных в соответствии с требованиями нормативно-технических документов проходов и подъездов для доступа к объектам электросетевого хозяйства, а также проводить любые работы и возводить сооружения, которые могут препятствовать доступу к объектам электросетевого хозяйства, без создания необходимых для такого доступа проходов и подъездов; в) находиться в пределах огороженной территории и помещениях распределительных устройств и подстанций, открывать двери и люки распределительных устройств и подстанций, производить переключения и подключения в электрических сетях (указанное требование не распространяется на работников, занятых выполнением разрешенных в установленном порядке работ), разводить огонь в пределах охранных зон вводных и распределительных устройств и подстанций, воздушных линий электропередачи, а также в охранных зонах кабельных линий электропередачи; г) размещать свалки; д) производить работы ударными механизмами, сбрасывать тяжести массой свыше 5 тонн, производить сброс и слив едких и коррозионных веществ и горюче-смазочных материалов (в охранных зонах подземных кабельных линий электропередачи). В охранных зонах, установленных для объектов электросетевого хозяйства напряжением свыше 1000 вольт, помимо действий, предусмотренных пунктом 8 настоящих Правил, запрещается: а) складировать или размещать хранилища любых, в том числе горюче-смазочных, материалов; б) размещать детские и спортивные площадки, стадионы, рынки, торговые точки, полевые станы, загоны для скота, гаражи и стоянки всех видов машин и механизмов, проводить любые мероприятия, связанные с большим скоплением людей, не занятых выполнением разрешенных в установленном порядке работ (в охранных зонах воздушных линий электропередачи); г) бросать якоря с судов и осуществлять их проход с отданными якорями, цепями, лотами, волокушами и тралами (в охранных зонах подводных кабельных линий электропередачи). В пределах охранных зон без письменного решения о согласовании сетевых организаций юридическим и физическим лицам запрещаются: а) строительство, капитальный ремонт, реконструкция или снос зданий и сооружений; б) горные, взрывные, мелиоративные работы, в том числе



ДОКУМЕНТ ПОДПИСАН
ЭЛЕКТРОННОЙ ПОДПИСЬЮ

Сертификат: 00BV056B7401CB38D2B3576ACDC8425108

Владелец: ФЕДЕРАЛЬНАЯ СЛУЖБА ГОСУДАРСТВЕННОЙ
РЕГИСТРАЦИИ, КАДАСТРА И КАРТОГРАФИИ
Действителен: с 27.06.2023 по 19.09.2024

полное наименование должности

инициалы, фамилия

Земельный участок			
вид объекта недвижимости			
Лист № 9 раздела 4.1	Всего листов раздела 4.1: 12	Всего разделов: 8	Всего листов выписки: 107
19.03.2024г. № КУВИ-001/2024-78840520			
Кадастровый номер:		78:07:0003176:6	

		связанные с временным затоплением земель; в) посадка и вырубка деревьев и кустарников; г) дноуглубительные, землечерпальные и погрузочно-разгрузочные работы, добыча рыбы, других водных животных и растений придонными орудиями лова, устройство водопоев, колка и заготовка льда (в охранных зонах подводных кабельных линий электропередачи); ж) земляные работы на глубине более 0,3 метра (на вспахиваемых землях на глубине более 0,45 метра), а также планировка грунта (в охранных зонах подземных кабельных линий электропередачи); и) полевые сельскохозяйственные работы с применением сельскохозяйственных машин и оборудования высотой более 4 метров (в охранных зонах воздушных линий электропередачи) или полевые сельскохозяйственные работы, связанные с вспашкой земли (в охранных зонах кабельных линий электропередачи). ; Реестровый номер границы: 78:00-6.62; Вид объекта реестра границ: Зона с особыми условиями использования территории; Вид зоны по документу: Охранный зона объекта электросетевого хозяйства – кабельная линия 110 кВ К-104"; Тип зоны: Охранный зона инженерных коммуникаций
78:07:0003176:6/26	3076	вид ограничения (обременения): ограничения прав на земельный участок, предусмотренные статьей 56 Земельного кодекса Российской Федерации; Срок действия: не установлен; реквизиты документа-основания: постановление «О порядке установления охранных зон объектов электросетевого хозяйства и особых условий использования земельных участков, расположенных в границах таких зон» от 24.02.2009 № 160 выдан: Правительство Российской Федерации; Содержание ограничения (обременения): Ограничения предусмотрены п.8-11, раздела III Правил установления охранных зон объектов электросетевого хозяйства и особых условий использования земельных участков, расположенных в границах таких зон, утв. Постановлением Правительства РФ от 24.02.2009 № 160 «О порядке установления охранных зон объектов электросетевого хозяйства и особых условий использования земельных участков, расположенных в границах таких зон» (ред. от 21.12.2018). 8. В охранных зонах запрещается осуществлять любые действия, которые могут нарушить безопасную работу объектов электросетевого хозяйства, в том числе привести к их повреждению или уничтожению, и (или) повлечь причинение вреда жизни, здоровью граждан и имуществу физических или юридических лиц, а также повлечь нанесение экологического ущерба и возникновение пожаров, в т.ч.: а) набрасывать на провода и опоры воздушных линий электропередачи посторонние предметы, а также подниматься на опоры воздушных линий электропередачи; б) размещать любые объекты и предметы (материалы) в пределах созданных в соответствии с требованиями нормативно-технических документов проходов и подъездов для доступа к объектам электросетевого хозяйства, а также проводить любые работы и возводить сооружения, которые могут препятствовать доступу к объектам электросетевого хозяйства, без создания необходимых для такого доступа проходов и подъездов; в) находиться в пределах огороженной территории и помещениях распределительных устройств и подстанций, открывать двери и люки распределительных устройств и подстанций, производить переключения и подключения в электрических сетях (указанное требование не распространяется на работников, занятых выполнением разрешенных в установленном порядке работ), разводить огонь в пределах охранных зонах вводных и распределительных устройств и

		ДОКУМЕНТ ПОДПИСАН ЭЛЕКТРОННОЙ ПОДПИСЬЮ	
Сертификат: 00BV056B7401CB38D2B3576ACDC8425108		Владелец: ФЕДЕРАЛЬНАЯ СЛУЖБА ГОСУДАРСТВЕННОЙ РЕГИСТРАЦИИ, КАДАСТРА И КАРТОГРАФИИ	
полное наименование должности		Действителен: с 27.06.2023 по 19.09.2024	инициалы, фамилия

Земельный участок			
вид объекта недвижимости			
Лист № 10 раздела 4.1	Всего листов раздела 4.1: 12	Всего разделов: 8	Всего листов выписки: 107
19.03.2024г. № КУВИ-001/2024-78840520			
Кадастровый номер:		78:07:0003176:6	

подстанций, воздушных линий электропередачи, а также в охранных зонах кабельных линий электропередачи; г) размещать свалки; д) производить работы ударными механизмами, сбрасывать тяжести массой свыше 5 тонн, производить сброс и слив едких и коррозионных веществ и горюче-смазочных материалов (в охранных зонах подземных кабельных линий электропередачи). 9. В охранных зонах, установленных для объектов электросетевого хозяйства напряжением свыше 1000 вольт запрещается: а) складировать или размещать хранилища любых, в том числе горюче-смазочных, материалов; б) размещать детские и спортивные площадки, стадионы, рынки, торговые точки, полевые станы, загоны для скота, гаражи и стоянки всех видов машин и механизмов, проводить любые мероприятия, связанные с большим скоплением людей, не занятых выполнением разрешенных в установленном порядке работ (в охранных зонах воздушных линий электропередачи); г) бросать якоря с судов и осуществлять их проход с отданными якорями, цепями, лотами, волокушами и тралами (в охранных зонах подводных кабельных линий электропередачи); д) осуществлять проход судов с поднятыми стрелами кранов и других механизмов (в охранных зонах воздушных линий электропередачи). 10. В пределах охранных зон без письменного решения о согласовании сетевых организаций юридическим и физическим лицам запрещаются: а) строительство, капитальный ремонт, реконструкция или снос зданий и сооружений; б) горные, взрывные, мелиоративные работы, в том числе связанные с временным затоплением земель; в) посадка и вырубка деревьев и кустарников; г) дноуглубительные, землечерпальные и погрузочно-разгрузочные работы, добыча рыбы, других водных животных и растений придонными орудиями лова, устройство водопоев, колка и заготовка льда (в охранных зонах подводных кабельных линий электропередачи); д) проход судов, у которых расстояние по вертикали от верхнего крайнего габарита с грузом или без груза до нижней точки провеса проводов переходов воздушных линий электропередачи через водоемы менее минимально допустимого расстояния, в том числе с учетом максимального уровня подъема воды при паводке; е) проезд машин и механизмов, имеющих общую высоту с грузом или без груза от поверхности дороги более 4,5 метра (в охранных зонах воздушных линий электропередачи); ж) земляные работы на глубине более 0,3 метра (на вспахиваемых землях на глубине более 0,45 метра), а также планировка грунта (в охранных зонах подземных кабельных линий электропередачи); з) полив сельскохозяйственных культур в случае, если высота струи воды может составить свыше 3 метров (в охранных зонах воздушных линий электропередачи); и) полевые сельскохозяйственные работы с применением сельскохозяйственных машин и оборудования высотой более 4 метров (в охранных зонах воздушных линий электропередачи) или полевые сельскохозяйственные работы, связанные с вспашкой земли (в охранных зонах кабельных линий электропередачи). 11. В охранных зонах, установленных для объектов электросетевого хозяйства напряжением до 1000 вольт, без письменного решения о согласовании сетевых организаций запрещается: а) размещать детские и спортивные площадки, стадионы, рынки, торговые точки, полевые станы, загоны для скота, гаражи и стоянки всех видов машин и механизмов, садовые, огородные земельные участки и иные объекты недвижимости, расположенные в границах территории ведения гражданами садоводства или огородничества для собственных нужд, объекты жилищного строительства, в



ДОКУМЕНТ ПОДПИСАН
ЭЛЕКТРОННОЙ ПОДПИСЬЮ

Сертификат: 00BV056B7401CB38D2B3576ACDC8425108
Владелец: ФЕДЕРАЛЬНАЯ СЛУЖБА ГОСУДАРСТВЕННОЙ
РЕГИСТРАЦИИ, КАДАСТРА И КАРТОГРАФИИ
Действителен: с 27.06.2023 по 19.09.2024

полное наименование должности	инициалы, фамилия
-------------------------------	-------------------

Земельный участок			
вид объекта недвижимости			
Лист № 11 раздела 4.1	Всего листов раздела 4.1: 12	Всего разделов: 8	Всего листов выписки: 107

19.03.2024г. № КУВИ-001/2024-78840520

Кадастровый номер:

78:07:0003176:6

		том числе индивидуального (в охранных зонах воздушных линий электропередачи); б) складировать или размещать хранилища любых, в том числе горюче-смазочных, материалов; в) устраивать причалы для стоянки судов, барж и плавучих кранов, бросать якоря с судов и осуществлять их проход с отданными якорями, цепями, лотами, волокушами и тралами (в охранных зонах подводных кабельных линий электропередачи). ; Реестровый номер границы: 78:07-6.17; Вид объекта реестра границ: Зона с особыми условиями использования территории; Вид зоны по документу: Охранная зона объекта электросетевого хозяйства – ПС № 55 «Левашовская»; Тип зоны: Охранная зона инженерных коммуникаций
78:07:0003176:6/27	303	вид ограничения (обременения): ограничения прав на земельный участок, предусмотренные статьей 56 Земельного кодекса Российской Федерации; Срок действия: не установлен; реквизиты документа-основания: решение о согласовании границ охранной зоны объекта электросетевого хозяйства от 31.05.2021 № 06-886/РС-196 выдан: Северо-Западное Управление Федеральной службы по экологическому, технологическому и атомному надзору (Ростехнадзор); Содержание ограничения (обременения): В соответствии с гл. 3 п. 8 п.п. б, в, г, д; п. 9 п.п. а, б, г; п. 10, п.п. а, б, в, г, ж, и; Постановления "О порядке установления охранных зон объектов электросетевого хозяйства и особых условий использования земельных участков, расположенных в границах таких зон" № 160 от 24.02.2009г.: 8. В охранных зонах запрещается осуществлять любые действия, которые могут нарушить безопасную работу объектов электросетевого хозяйства, в том числе привести к их повреждению или уничтожению, и (или) повлечь причинение вреда жизни, здоровью граждан и имуществу физических или юридических лиц, а также повлечь нанесение экологического ущерба и возникновение пожаров, в том числе: б) размещать любые объекты и предметы (материалы) в пределах созданных в соответствии с требованиями нормативно-технических документов проходов и подъездов для доступа к объектам электросетевого хозяйства, а также проводить любые работы и возводить сооружения, которые могут препятствовать доступу к объектам электросетевого хозяйства, без создания необходимых для такого доступа проходов и подъездов; в) находиться в пределах огороженной территории и помещениях распределительных устройств и подстанций, открывать двери и люки распределительных устройств и подстанций, производить переключения и подключения в электрических сетях (указанное требование не распространяется на работников, занятых выполнением разрешенных в установленном порядке работ), разводить огонь в пределах охранных зон вводных и распределительных устройств, подстанций, воздушных линий электропередачи, а также в охранных зонах кабельных линий электропередачи; г) размещать свалки; д) производить работы ударными механизмами, сбрасывать тяжести массой свыше 5 тонн, производить сброс и слив едких и коррозионных веществ и горюче-смазочных материалов (в охранных зонах подземных кабельных линий электропередачи). 9. В охранных зонах, установленных для объектов электросетевого хозяйства напряжением свыше 1000 вольт, помимо действий, предусмотренных пунктом 8 настоящих Правил, запрещается: а) складировать или размещать хранилища любых, в том числе горюче-смазочных, материалов; б) размещать детские и спортивные площадки, стадионы, рынки, торговые точки, полевые станы, загоны для скота, гаражи и стоянки всех видов



ДОКУМЕНТ ПОДПИСАН
ЭЛЕКТРОННОЙ ПОДПИСЬЮ

Сертификат: 00BV056B7401CB38D2B3576ACDC8425108

Владелец: ФЕДЕРАЛЬНАЯ СЛУЖБА ГОСУДАРСТВЕННОЙ
РЕГИСТРАЦИИ, КАДАСТРА И КАРТОГРАФИИ
Действителен: с 27.06.2023 по 19.09.2024

полное наименование должности

инициалы, фамилия

Земельный участок			
вид объекта недвижимости			
Лист № 12 раздела 4.1	Всего листов раздела 4.1: 12	Всего разделов: 8	Всего листов выписки: 107
19.03.2024г. № КУВИ-001/2024-78840520			
Кадастровый номер:		78:07:0003176:6	
		<p>машин и механизмов, проводить любые мероприятия, связанные с большим скоплением людей, не занятых выполнением разрешенных в установленном порядке работ (в охранных зонах воздушных линий электропередачи); г) бросать якоря с судов и осуществлять их проход с отданными якорями, цепями, лотами, волокушами и тралами (в охранных зонах подводных кабельных линий электропередачи); 10. В пределах охранных зон без письменного решения о согласовании сетевых организаций юридическим и физическим лицам запрещаются: а) строительство, капитальный ремонт, реконструкция или снос зданий и сооружений; б) горные, взрывные, мелиоративные работы, в том числе связанные с временным затоплением земель; в) посадка и вырубка деревьев и кустарников; г) дноуглубительные, землечерпальные и погрузочно-разгрузочные работы, добыча рыбы, других водных животных и растений придонными орудиями лова, устройство водопоев, колка и заготовка льда (в охранных зонах подводных кабельных линий электропередачи); ж) земляные работы на глубине более 0,3 метра (на вспахиваемых землях на глубине более 0,45 метра), а также планировка грунта (в охранных зонах подземных кабельных линий электропередачи); и) полевые сельскохозяйственные работы с применением сельскохозяйственных машин и оборудования высотой более 4 метров (в охранных зонах воздушных линий электропередачи) или полевые сельскохозяйственные работы, связанные с вспашкой земли (в охранных зонах кабельных линий электропередачи).; Реестровый номер границы: 78:07-6.367; Вид объекта реестра границ: Зона с особыми условиями использования территории; Вид зоны по документу: Охранная зона объекта электросетевого хозяйства - 2 (две) кабельные линии 10 кВ (марка кабеля - СБ2л 3*240) проложенные от ПС №55 до соединительной муфты у станции метро "Чкаловская" длиной 1 172,5 метров каждая (общая длина 2 КЛ 10 кВ - 2 345 метров); Тип зоны: Охранная зона инженерных коммуникаций</p>	
78:07:0003176:6/28	17214	данные отсутствуют	
78:07:0003176:6/29	68	данные отсутствуют	
78:07:0003176:6/30	341	данные отсутствуют	
78:07:0003176:6/31	883	вид ограничения (обременения): ограничения прав на земельный участок, предусмотренные статьей 56 Земельного кодекса Российской Федерации; Срок действия: не установлен; Содержание ограничения (обременения): Право прохода и проезда	



ДОКУМЕНТ ПОДПИСАН
ЭЛЕКТРОННОЙ ПОДПИСЬЮ

Сертификат: 00BV056B7401CB38D2B3576ACDC8425108

Владелец: ФЕДЕРАЛЬНАЯ СЛУЖБА ГОСУДАРСТВЕННОЙ
РЕГИСТРАЦИИ, КАДАСТРА И КАРТОГРАФИИ
Действителен: с 27.06.2023 по 19.09.2024

полное наименование должности

инициалы, фамилия

Выписка из Единого государственного реестра недвижимости об объекте недвижимости
Сведения о частях земельного участка

Земельный участок			
вид объекта недвижимости			
Лист № 1 раздела 4.2	Всего листов раздела 4.2: 43	Всего разделов: 8	Всего листов выписки: 107
19.03.2024г. № КУВИ-001/2024-78840520			
Кадастровый номер:		78:07:0003176:6	

Сведения о характерных точках границы части (частей) земельного участка				
Учетный номер части: 78:07:0003176:6/5				
Система координат СК-1964				
Номер точки	Координаты, м		Описание закрепления на местности	Средняя квадратичная погрешность определения координат характерных точек границ земельного участка, м
	X	Y		
1	2	3	4	5
1	97694.56	112207.78	-	-
2	97694.49	112212.67	-	-
3	97700.54	112212.68	-	-
4	97700.6	112207.88	-	-
1	97694.56	112207.78	-	-
1	97896.66	112319.11	-	-
2	97892.42	112319.26	-	-
3	97845.1	112320.54	-	-
4	97815.49	112321.72	-	-
5	97815.42	112322.55	-	-
6	97810.78	112322.64	-	-
7	97778.12	112323.44	-	-
8	97777.56	112323.72	-	-
9	97774.1	112323.76	-	-
10	97736.77	112324.92	-	-
11	97720.48	112325.19	-	-
12	97699.4	112325.4	-	-
13	97693.2	112325.9	-	-
14	97684.99	112325.99	-	-
15	97685.01	112324.59	-	-
16	97680.28	112324.41	-	-

полное наименование должности	<div><p>ДОКУМЕНТ ПОДПИСАН ЭЛЕКТРОННОЙ ПОДПИСЬЮ</p><p>Сертификат: 00BV056B7401CB38D2B3576ACDC8425108</p><p>Владелец: ФЕДЕРАЛЬНАЯ СЛУЖБА ГОСУДАРСТВЕННОЙ РЕГИСТРАЦИИ, КАДАСТРА И КАРТОГРАФИИ</p><p>Действителен: с 27.06.2023 по 19.09.2024</p></div>	инициалы, фамилия

Земельный участок				
вид объекта недвижимости				
Лист № 2 раздела 4.2		Всего листов раздела 4.2: 43		Всего разделов: 8
Всего листов выписки: 107				
19.03.2024г. № КУВИ-001/2024-78840520				
Кадастровый номер:			78:07:0003176:6	
1	2	3	4	5
17	97680.37	112304.95	-	-
18	97685.03	112304.95	-	-
19	97684.97	112299.3	-	-
20	97684.76	112299.28	-	-
21	97684.96	112291.42	-	-
22	97683.78	112291.51	-	-
23	97684.17	112267.14	-	-
24	97681.16	112267.09	-	-
25	97681.21	112262.5	-	-
26	97684.24	112262.51	-	-
27	97684.63	112238.14	-	-
28	97685.86	112238.16	-	-
29	97685.95	112235.36	-	-
30	97686.1	112231.17	-	-
31	97686.34	112225.87	-	-
32	97681.32	112225.57	-	-
33	97681.87	112212.58	-	-
34	97683.81	112208.17	-	-
35	97689.05	112203.1	-	-
36	97714.64	112203.08	-	-
37	97892.76	112202.94	-	-
38	97896.38	112306.46	-	-
1	97896.66	112319.11	-	-



ДОКУМЕНТ ПОДПИСАН
ЭЛЕКТРОННОЙ ПОДПИСЬЮ


Сертификат: 00BV056B7401CB38D2B3576ACDC8425108

Владелец: ФЕДЕРАЛЬНАЯ СЛУЖБА ГОСУДАРСТВЕННОЙ
РЕГИСТРАЦИИ, КАДАСТРА И КАРТОГРАФИИ
Действителен: с 27.06.2023 по 19.09.2024

полное наименование должности


инициалы, фамилия

Земельный участок				
вид объекта недвижимости				
Лист № 3 раздела 4.2		Всего листов раздела 4.2: 43		Всего разделов: 8
Всего листов выписки: 107				
19.03.2024г. № КУВИ-001/2024-78840520				
Кадастровый номер:		78:07:0003176:6		
Сведения о характерных точках границы части (частей) земельного участка				
Учетный номер части: 78:07:0003176:6/6				
Система координат СК-1964				
Номер точки	Координаты, м		Описание закрепления на местности	Средняя квадратичная погрешность определения координат характерных точек границ земельного участка, м
	X	Y		
1	2	3	4	5
1	97866.09	112319.97	-	-
2	97866.06	112318.72	-	-
3	97862.16	112234.55	-	-
4	97862.05	112232.99	-	-
5	97862.05	112231.54	-	-
6	97862.16	112230.1	-	-
7	97862.5	112221.54	-	-
8	97861.61	112210.86	-	-
9	97861.5	112208.42	-	-
10	97861.5	112205.86	-	-
11	97861.61	112203.41	-	-
12	97861.64	112202.96	-	-
13	97892.76	112202.94	-	-
14	97896.38	112306.46	-	-
15	97896.66	112319.11	-	-
16	97892.42	112319.26	-	-
1	97866.09	112319.97	-	-

полное наименование должности		 ДОКУМЕНТ ПОДПИСАН ЭЛЕКТРОННОЙ ПОДПИСЬЮ Сертификат: 00BV056B7401CB38D2B3576ACDC8425108 Владелец: ФЕДЕРАЛЬНАЯ СЛУЖБА ГОСУДАРСТВЕННОЙ РЕГИСТРАЦИИ, КАДАСТРА И КАРТОГРАФИИ Действителен: с 27.06.2023 по 19.09.2024	инициалы, фамилия

Земельный участок			
вид объекта недвижимости			
Лист № 4 раздела 4.2	Всего листов раздела 4.2: 43	Всего разделов: 8	Всего листов выписки: 107
19.03.2024г. № КУВИ-001/2024-78840520			
Кадастровый номер:		78:07:0003176:6	

Сведения о характерных точках границы части (частей) земельного участка				
Учетный номер части: 78:07:0003176:6/7				
Система координат СК-1964				
Номер точки	Координаты, м		Описание закрепления на местности	Средняя квадратичная погрешность определения координат характерных точек границ земельного участка, м
	X	Y		
1	2	3	4	5
1	97866.09	112319.97	-	-
2	97866.06	112318.72	-	-
3	97862.16	112234.55	-	-
4	97862.05	112232.99	-	-
5	97862.05	112231.54	-	-
6	97862.16	112230.1	-	-
7	97862.5	112221.54	-	-
8	97861.61	112210.86	-	-
9	97861.5	112208.42	-	-
10	97861.5	112205.86	-	-
11	97861.61	112203.41	-	-
12	97861.64	112202.96	-	-
13	97892.76	112202.94	-	-
14	97896.38	112306.46	-	-
15	97896.66	112319.11	-	-
16	97892.42	112319.26	-	-
1	97866.09	112319.97	-	-

полное наименование должности	 ДОКУМЕНТ ПОДПИСАН ЭЛЕКТРОННОЙ ПОДПИСЬЮ Сертификат: 00BV056B7401CB38D2B3576ACDC8425108 Владелец: ФЕДЕРАЛЬНАЯ СЛУЖБА ГОСУДАРСТВЕННОЙ РЕГИСТРАЦИИ, КАДАСТРА И КАРТОГРАФИИ Действителен: с 27.06.2023 по 19.09.2024	инициалы, фамилия

Земельный участок					
вид объекта недвижимости					
Лист № 5 раздела 4.2		Всего листов раздела 4.2: 43		Всего разделов: 8	Всего листов выписки: 107
19.03.2024г. № КУВИ-001/2024-78840520					
Кадастровый номер:			78:07:0003176:6		
Сведения о характерных точках границы части (частей) земельного участка					
Учетный номер части: 78:07:0003176:6/8					
Система координат СК-1964					
Номер точки	Координаты, м		Описание закрепления на местности	Средняя квадратичная погрешность определения координат характерных точек границ земельного участка, м	
	X	Y			
1	2	3	4	5	
1	97694.56	112207.78	-	-	
2	97694.49	112212.67	-	-	
3	97700.54	112212.68	-	-	
4	97700.6	112207.88	-	-	
1	97694.56	112207.78	-	-	
1	97707.53	112219.69	-	-	
2	97687.48	112219.66	-	-	
3	97687.68	112204.42	-	-	
4	97689.05	112203.1	-	-	
5	97707.74	112203.08	-	-	
1	97707.53	112219.69	-	-	

полное наименование должности	<div><div>ДОКУМЕНТ ПОДПИСАН ЭЛЕКТРОННОЙ ПОДПИСЬЮ</div><div>Сертификат: 00BV056B7401CB38D2B3576ACDC8425108 Владелец: ФЕДЕРАЛЬНАЯ СЛУЖБА ГОСУДАРСТВЕННОЙ РЕГИСТРАЦИИ, КАДАСТРА И КАРТОГРАФИИ Действителен: с 27.06.2023 по 19.09.2024</div></div>	инициалы, фамилия

Земельный участок					
вид объекта недвижимости					
Лист № 6 раздела 4.2		Всего листов раздела 4.2: 43		Всего разделов: 8	Всего листов выписки: 107
19.03.2024г. № КУВИ-001/2024-78840520					
Кадастровый номер:			78:07:0003176:6		
Сведения о характерных точках границы части (частей) земельного участка					
Учетный номер части: 78:07:0003176:6/9					
Система координат СК-1964					
Номер точки	Координаты, м		Описание закрепления на местности	Средняя квадратичная погрешность определения координат характерных точек границ земельного участка, м	
	X	Y			
1	2	3	4	5	
1	97810.68	112315.69	-	-	
2	97810.78	112322.64	-	-	
3	97778.12	112323.44	-	-	
4	97777.56	112323.72	-	-	
5	97774.1	112323.76	-	-	
6	97736.77	112324.92	-	-	
7	97720.48	112325.19	-	-	
8	97713.48	112325.26	-	-	
9	97713.36	112318.31	-	-	
1	97810.68	112315.69	-	-	



ДОКУМЕНТ ПОДПИСАН
ЭЛЕКТРОННОЙ ПОДПИСЬЮ

Сертификат: 00BV056B7401CB38D2B3576ACDC8425108
Владелец: ФЕДЕРАЛЬНАЯ СЛУЖБА ГОСУДАРСТВЕННОЙ
РЕГИСТРАЦИИ, КАДАСТРА И КАРТОГРАФИИ
Действителен: с 27.06.2023 по 19.09.2024

полное наименование должности

инициалы, фамилия

Земельный участок			
вид объекта недвижимости			
Лист № 7 раздела 4.2	Всего листов раздела 4.2: 43	Всего разделов: 8	Всего листов выписки: 107
19.03.2024г. № КУВИ-001/2024-78840520			
Кадастровый номер:		78:07:0003176:6	

Сведения о характерных точках границы части (частей) земельного участка				
Учетный номер части: 78:07:0003176:6/10				
Система координат СК-1964				
Номер точки	Координаты, м		Описание закрепления на местности	Средняя квадратичная погрешность определения координат характерных точек границ земельного участка, м
	X	Y		
1	2	3	4	5
1	97882.39	112202.95	-	-
2	97882.4	112203.4	-	-
3	97836.16	112203.15	-	-
4	97835.49	112203.66	-	-
5	97834.76	112204.07	-	-
6	97833.96	112204.34	-	-
7	97833.13	112204.48	-	-
8	97832.29	112204.47	-	-
9	97831.46	112204.32	-	-
10	97830.67	112204.04	-	-
11	97829.94	112203.63	-	-
12	97829.29	112203.11	-	-
13	97812.41	112203	-	-
1	97882.39	112202.95	-	-

полное наименование должности	<div><div>ДОКУМЕНТ ПОДПИСАН ЭЛЕКТРОННОЙ ПОДПИСЬЮ</div><div>Сертификат: 00BV056B7401CB38D2B3576ACDC8425108 Владелец: ФЕДЕРАЛЬНАЯ СЛУЖБА ГОСУДАРСТВЕННОЙ РЕГИСТРАЦИИ, КАДАСТРА И КАРТОГРАФИИ Действителен: с 27.06.2023 по 19.09.2024</div></div>	инициалы, фамилия

Земельный участок				
вид объекта недвижимости				
Лист № 8 раздела 4.2		Всего листов раздела 4.2: 43		Всего разделов: 8
Всего листов выписки: 107				
19.03.2024г. № КУВИ-001/2024-78840520				
Кадастровый номер:			78:07:0003176:6	
Сведения о характерных точках границы части (частей) земельного участка				
Учетный номер части: 78:07:0003176:6/11				
Система координат СК-1964				
Номер точки	Координаты, м		Описание закрепления на местности	Средняя квадратичная погрешность определения координат характерных точек границ земельного участка, м
	X	Y		
1	2	3	4	5
1	97696.42	112203.09	-	-
2	97696.68	112207.82	-	-
3	97694.56	112207.78	-	-
4	97694.49	112212.67	-	-
5	97696.94	112212.67	-	-
6	97698.32	112238.35	-	-
7	97688.3	112238.2	-	-
8	97686.54	112205.53	-	-
9	97689.05	112203.1	-	-
1	97696.42	112203.09	-	-

полное наименование должности	<div><div>ДОКУМЕНТ ПОДПИСАН ЭЛЕКТРОННОЙ ПОДПИСЬЮ</div><div>Сертификат: 00BV056B7401CB38D2B3576ACDC8425108</div><div>Владелец: ФЕДЕРАЛЬНАЯ СЛУЖБА ГОСУДАРСТВЕННОЙ РЕГИСТРАЦИИ, КАДАСТРА И КАРТОГРАФИИ</div><div>Действителен: с 27.06.2023 по 19.09.2024</div></div>	инициалы, фамилия

Земельный участок				
вид объекта недвижимости				
Лист № 9 раздела 4.2		Всего листов раздела 4.2: 43		Всего разделов: 8
Всего листов выписки: 107				
19.03.2024г. № КУВИ-001/2024-78840520				
Кадастровый номер:		78:07:0003176:6		
Сведения о характерных точках границы части (частей) земельного участка				
Учетный номер части: 78:07:0003176:6/12				
Система координат СК-1964				
Номер точки	Координаты, м		Описание закрепления на местности	Средняя квадратичная погрешность определения координат характерных точек границ земельного участка, м
	X	Y		
1	2	3	4	5
1	97680.28	112323.17	-	-
2	97682.5	112323.13	-	-
3	97683.04	112322.5	-	-
4	97683.67	112321.97	-	-
5	97684.38	112321.54	-	-
6	97685.14	112321.22	-	-
7	97685.94	112321.02	-	-
8	97686.77	112320.95	-	-
9	97689.71	112320.95	-	-
10	97690.56	112321.02	-	-
11	97691.38	112321.23	-	-
12	97692.16	112321.58	-	-
13	97692.87	112322.06	-	-
14	97693.48	112322.65	-	-
15	97693.98	112323.34	-	-
16	97694.36	112324.11	-	-
17	97694.61	112324.93	-	-
18	97694.71	112325.78	-	-
19	97693.2	112325.9	-	-
20	97684.99	112325.99	-	-
21	97685.01	112324.59	-	-
22	97680.28	112324.41	-	-
1	97680.28	112323.17	-	-



ДОКУМЕНТ ПОДПИСАН
ЭЛЕКТРОННОЙ ПОДПИСЬЮ

Сертификат: 00BВ056В7401СВ38D2В3576ACDC8425108

Владелец: ФЕДЕРАЛЬНАЯ СЛУЖБА ГОСУДАРСТВЕННОЙ
РЕГИСТРАЦИИ, КАДАСТРА И КАРТОГРАФИИ
Действителен: с 27.06.2023 по 19.09.2024

полное наименование должности

инициалы, фамилия

Земельный участок			
вид объекта недвижимости			
Лист № 10 раздела 4.2	Всего листов раздела 4.2: 43	Всего разделов: 8	Всего листов выписки: 107

19.03.2024г. № КУВИ-001/2024-78840520

Кадастровый номер:

78:07:0003176:6

Сведения о характерных точках границы части (частей) земельного участка			
Учетный номер части: 78:07:0003176:6/13			
Система координат СК-1964			

Номер точки	Координаты, м		Описание закрепления на местности	Средняя квадратичная погрешность определения координат характерных точек границ земельного участка, м
	X	Y		
1	2	3	4	5
1	97816.2	112312.4	-	-
2	97885.6	112311	-	-
3	97880.2	112309.5	-	-
4	97825.13	112309.71	-	-
1	97816.2	112312.4	-	-
1	97812.2	112315.5	-	-
2	97807.5	112315.95	-	-
3	97804.87	112316.74	-	-
4	97782.98	112317.59	-	-
5	97781.7	112321.1	-	-
6	97810.6	112320.2	-	-
7	97812.3	112318.8	-	-
1	97812.2	112315.5	-	-
1	97744.1	112321.8	-	-
2	97778.8	112321.2	-	-
3	97780	112317.1	-	-
4	97746.2	112317.7	-	-
5	97745.58	112318.05	-	-
6	97745.05	112318.51	-	-
7	97744.61	112319.07	-	-
8	97744.29	112319.7	-	-
9	97744.09	112320.38	-	-
10	97744.02	112321.09	-	-
1	97744.1	112321.8	-	-



ДОКУМЕНТ ПОДПИСАН
ЭЛЕКТРОННОЙ ПОДПИСЬЮ

Сертификат: 00BV056B7401CB38D2B3576ACDC8425108

Владелец: ФЕДЕРАЛЬНАЯ СЛУЖБА ГОСУДАРСТВЕННОЙ
РЕГИСТРАЦИИ, КАДАСТРА И КАРТОГРАФИИ
Действителен: с 27.06.2023 по 19.09.2024

полное наименование должности

инициалы, фамилия

Земельный участок			
вид объекта недвижимости			

Лист № 11 раздела 4.2	Всего листов раздела 4.2: 43	Всего разделов: 8	Всего листов выписки: 107
-----------------------	------------------------------	-------------------	---------------------------

19.03.2024г. № КУВИ-001/2024-78840520

Кадастровый номер: 78:07:0003176:6

1	2	3	4	5
1	97896.56	112314.39	-	-
2	97818.5	112316.1	-	-
3	97815.86	112316.9	-	-
4	97815.49	112321.72	-	-
5	97815.42	112322.55	-	-
6	97810.78	112322.64	-	-
7	97778.12	112323.44	-	-
8	97777.56	112323.72	-	-
9	97774.1	112323.76	-	-
10	97736.77	112324.92	-	-
11	97732.84	112324.99	-	-
12	97715.2	112305.7	-	-
13	97685.01	112303.07	-	-
14	97684.98	112300.19	-	-
15	97716.7	112303.1	-	-
16	97733.45	112321.8	-	-
17	97741.3	112321.6	-	-
18	97741.3	112320	-	-
19	97741.32	112319.19	-	-
20	97741.48	112318.41	-	-
21	97741.76	112317.66	-	-
22	97742.16	112316.96	-	-
23	97742.67	112316.35	-	-
24	97743.27	112315.82	-	-
25	97743.95	112315.4	-	-
26	97744.7	112315.1	-	-
27	97804.9	112312.7	-	-
28	97811.31	112310.17	-	-
29	97740.9	112306.4	-	-



ДОКУМЕНТ ПОДПИСАН
ЭЛЕКТРОННОЙ ПОДПИСЬЮ

Сертификат: 00BV056B7401CB38D2B3576ACDC8425108

Владелец: ФЕДЕРАЛЬНАЯ СЛУЖБА ГОСУДАРСТВЕННОЙ
РЕГИСТРАЦИИ, КАДАСТРА И КАРТОГРАФИИ
Действителен: с 27.06.2023 по 19.09.2024

полное наименование должности

инициалы, фамилия

Земельный участок				
вид объекта недвижимости				
Лист № 12 раздела 4.2		Всего листов раздела 4.2: 43		Всего разделов: 8
Всего листов выписки: 107				
19.03.2024г. № КУВИ-001/2024-78840520				
Кадастровый номер:			78:07:0003176:6	
1	2	3	4	5
30	97714.7	112274.9	-	-
31	97715.1	112230.75	-	-
32	97707.7	112212.5	-	-
33	97704	112211.1	-	-
34	97703.8	112215.4	-	-
35	97694.56	112215.94	-	-
36	97681.76	112215.28	-	-
37	97681.87	112212.58	-	-
38	97682.03	112212.23	-	-
39	97694.49	112212.67	-	-
40	97700.54	112212.68	-	-
41	97700.6	112207.88	-	-
42	97702.2	112207.3	-	-
43	97705.7	112208.3	-	-
44	97703.53	112203.09	-	-
45	97705.76	112203.09	-	-
46	97717.48	112230.4	-	-
47	97717.38	112273.99	-	-
48	97742.63	112303.59	-	-
49	97812.7	112307.5	-	-
50	97814.3	112307.9	-	-
51	97815.4	112309.3	-	-
52	97825.1	112307.4	-	-
53	97881.2	112307	-	-
54	97888.9	112309	-	-
55	97896.44	112308.92	-	-
1	97896.56	112314.39	-	-



ДОКУМЕНТ ПОДПИСАН
ЭЛЕКТРОННОЙ ПОДПИСЬЮ

Сертификат: 00BV056B7401CB38D2B3576ACDC8425108

Владелец: ФЕДЕРАЛЬНАЯ СЛУЖБА ГОСУДАРСТВЕННОЙ
РЕГИСТРАЦИИ, КАДАСТРА И КАРТОГРАФИИ
Действителен: с 27.06.2023 по 19.09.2024

полное наименование должности

инициалы, фамилия

Земельный участок			
вид объекта недвижимости			
Лист № 13 раздела 4.2	Всего листов раздела 4.2: 43	Всего разделов: 8	Всего листов выписки: 107
19.03.2024г. № КУВИ-001/2024-78840520			
Кадастровый номер:		78:07:0003176:6	

Сведения о характерных точках границы части (частей) земельного участка				
Учетный номер части: 78:07:0003176:6/14				
Система координат СК-1964				
Номер точки	Координаты, м		Описание закрепления на местности	Средняя квадратичная погрешность определения координат характерных точек границ земельного участка, м
	X	Y		
1	2	3	4	5
1	97698.01	112207.84	-	-
2	97694.56	112207.78	-	-
3	97692.99	112207.68	-	-
4	97692.3	112203.8	-	-
5	97688.23	112203.89	-	-
6	97689.05	112203.1	-	-
7	97694.55	112203.1	-	-
8	97694.8	112205.2	-	-
9	97697.7	112205.6	-	-
1	97698.01	112207.84	-	-

полное наименование должности	<div><div>ДОКУМЕНТ ПОДПИСАН ЭЛЕКТРОННОЙ ПОДПИСЬЮ</div><div>Сертификат: 00BV056B7401CB38D2B3576ACDC8425108 Владелец: ФЕДЕРАЛЬНАЯ СЛУЖБА ГОСУДАРСТВЕННОЙ РЕГИСТРАЦИИ, КАДАСТРА И КАРТОГРАФИИ Действителен: с 27.06.2023 по 19.09.2024</div></div>	инициалы, фамилия

Земельный участок				
вид объекта недвижимости				
Лист № 14 раздела 4.2		Всего листов раздела 4.2: 43		Всего разделов: 8
Всего листов выписки: 107				
19.03.2024г. № КУВИ-001/2024-78840520				
Кадастровый номер:			78:07:0003176:6	
Сведения о характерных точках границы части (частей) земельного участка				
Учетный номер части: 78:07:0003176:6/15				
Система координат СК-1964				
Номер точки	Координаты, м		Описание закрепления на местности	Средняя квадратичная погрешность определения координат характерных точек границ земельного участка, м
	X	Y		
1	2	3	4	5
1	97687.24	112204.85	-	-
2	97682.83	112210.41	-	-
3	97683.81	112208.17	-	-
1	97687.24	112204.85	-	-

полное наименование должности	<div><div>ДОКУМЕНТ ПОДПИСАН ЭЛЕКТРОННОЙ ПОДПИСЬЮ</div><div>Сертификат: 00BV056B7401CB38D2B3576ACDC8425108 Владелец: ФЕДЕРАЛЬНАЯ СЛУЖБА ГОСУДАРСТВЕННОЙ РЕГИСТРАЦИИ, КАДАСТРА И КАРТОГРАФИИ Действителен: с 27.06.2023 по 19.09.2024</div></div>	инициалы, фамилия

Земельный участок				
вид объекта недвижимости				
Лист № 15 раздела 4.2		Всего листов раздела 4.2: 43		Всего разделов: 8
Всего листов выписки: 107				
19.03.2024г. № КУВИ-001/2024-78840520				
Кадастровый номер:			78:07:0003176:6	
Сведения о характерных точках границы части (частей) земельного участка				
Учетный номер части: 78:07:0003176:6/16				
Система координат СК-1964				
Номер точки	Координаты, м		Описание закрепления на местности	Средняя квадратичная погрешность определения координат характерных точек границ земельного участка, м
	X	Y		
1	2	3	4	5
1	97871.75	112202.96	-	-
2	97892.76	112202.94	-	-
3	97896.38	112306.46	-	-
4	97896.66	112319.11	-	-
5	97892.42	112319.26	-	-
6	97891.23	112319.3	-	-
1	97871.75	112202.96	-	-

полное наименование должности	<div><div>ДОКУМЕНТ ПОДПИСАН ЭЛЕКТРОННОЙ ПОДПИСЬЮ</div><div>Сертификат: 00BV056B7401CB38D2B3576ACDC8425108 Владелец: ФЕДЕРАЛЬНАЯ СЛУЖБА ГОСУДАРСТВЕННОЙ РЕГИСТРАЦИИ, КАДАСТРА И КАРТОГРАФИИ Действителен: с 27.06.2023 по 19.09.2024</div></div>	инициалы, фамилия

Земельный участок					
вид объекта недвижимости					
Лист № 16 раздела 4.2		Всего листов раздела 4.2: 43		Всего разделов: 8	Всего листов выписки: 107
19.03.2024г. № КУВИ-001/2024-78840520					
Кадастровый номер:			78:07:0003176:6		
Сведения о характерных точках границы части (частей) земельного участка					
Учетный номер части: 78:07:0003176:6/17					
Система координат СК-1964					
Номер точки	Координаты, м		Описание закрепления на местности	Средняя квадратичная погрешность определения координат характерных точек границ земельного участка, м	
	X	Y			
1	2	3	4	5	
1	97807.07	112203.01	-	-	
2	97806.43	112203.52	-	-	
3	97805.73	112203.92	-	-	
4	97804.96	112204.2	-	-	
5	97804.17	112204.35	-	-	
6	97803.35	112204.37	-	-	
7	97802.55	112204.26	-	-	
8	97801.77	112204.01	-	-	
9	97801.05	112203.64	-	-	
10	97800.4	112203.16	-	-	
11	97798.45	112203.01	-	-	
1	97807.07	112203.01	-	-	



ДОКУМЕНТ ПОДПИСАН
ЭЛЕКТРОННОЙ ПОДПИСЬЮ

Сертификат: 00BV056B7401CB38D2B3576ACDC8425108
Владелец: ФЕДЕРАЛЬНАЯ СЛУЖБА ГОСУДАРСТВЕННОЙ
РЕГИСТРАЦИИ, КАДАСТРА И КАРТОГРАФИИ
Действителен: с 27.06.2023 по 19.09.2024

полное наименование должности

инициалы, фамилия

Земельный участок					
вид объекта недвижимости					
Лист № 17 раздела 4.2		Всего листов раздела 4.2: 43		Всего разделов: 8	Всего листов выписки: 107
19.03.2024г. № КУВИ-001/2024-78840520					
Кадастровый номер:			78:07:0003176:6		
Сведения о характерных точках границы части (частей) земельного участка					
Учетный номер части: 78:07:0003176:6/18					
Система координат СК-1964					
Номер точки	Координаты, м		Описание закрепления на местности	Средняя квадратичная погрешность определения координат характерных точек границ земельного участка, м	
	X	Y			
1	2	3	4	5	
1	97777.09	112203.03	-	-	
2	97776.45	112203.6	-	-	
3	97775.71	112204.05	-	-	
4	97774.91	112204.36	-	-	
5	97774.07	112204.52	-	-	
6	97773.21	112204.52	-	-	
7	97772.36	112204.36	-	-	
8	97771.56	112204.06	-	-	
9	97770.83	112203.61	-	-	
10	97770.19	112203.04	-	-	
1	97777.09	112203.03	-	-	



ДОКУМЕНТ ПОДПИСАН
ЭЛЕКТРОННОЙ ПОДПИСЬЮ

Сертификат: 00BV056B7401CB38D2B3576ACDC8425108
Владелец: ФЕДЕРАЛЬНАЯ СЛУЖБА ГОСУДАРСТВЕННОЙ
РЕГИСТРАЦИИ, КАДАСТРА И КАРТОГРАФИИ
Действителен: с 27.06.2023 по 19.09.2024

полное наименование должности

инициалы, фамилия

Земельный участок			
вид объекта недвижимости			
Лист № 18 раздела 4.2	Всего листов раздела 4.2: 43	Всего разделов: 8	Всего листов выписки: 107

19.03.2024г. № КУВИ-001/2024-78840520

Кадастровый номер:

78:07:0003176:6

Сведения о характерных точках границы части (частей) земельного участка				
Учетный номер части: 78:07:0003176:6/19				
Система координат СК-1964				
Номер точки	Координаты, м		Описание закрепления на местности	Средняя квадратичная погрешность определения координат характерных точек границ земельного участка, м
	X	Y		
1	2	3	4	5
1	97767.69	112203.04	-	-
2	97746.05	112203.57	-	-
3	97745.31	112204	-	-
4	97744.51	112204.31	-	-
5	97743.67	112204.48	-	-
6	97742.82	112204.5	-	-
7	97741.97	112204.38	-	-
8	97741.16	112204.11	-	-
9	97740.41	112203.72	-	-
10	97731.48	112203.51	-	-
11	97723.01	112203.44	-	-
12	97716.82	112203.53	-	-
13	97716.47	112204.33	-	-
14	97715.99	112205.07	-	-
15	97715.4	112205.71	-	-
16	97714.7	112206.24	-	-
17	97713.93	112206.65	-	-
18	97713.09	112206.92	-	-
19	97712.22	112207.04	-	-
20	97711.35	112207.02	-	-
21	97710.49	112206.85	-	-
22	97709.67	112206.53	-	-
23	97708.92	112206.08	-	-
24	97708.26	112205.51	-	-

ДОКУМЕНТ ПОДПИСАН
ЭЛЕКТРОННОЙ ПОДПИСЬЮ

Сертификат: 00BВ056В7401СВ38D2В3576ACDC8425108

Владелец: ФЕДЕРАЛЬНАЯ СЛУЖБА ГОСУДАРСТВЕННОЙ
РЕГИСТРАЦИИ, КАДАСТРА И КАРТОГРАФИИ
Действителен: с 27.06.2023 по 19.09.2024

полное наименование должности

инициалы, фамилия

Земельный участок					
вид объекта недвижимости					
Лист № 19 раздела 4.2		Всего листов раздела 4.2: 43		Всего разделов: 8	Всего листов выписки: 107
19.03.2024г. № КУВИ-001/2024-78840520					
Кадастровый номер:			78:07:0003176:6		
1	2	3	4	5	
25	97707.7	112204.83	-	-	
26	97707.26	112204.07	-	-	
27	97706.97	112203.25	-	-	
28	97696.69	112203.09	-	-	
29	97714.64	112203.08	-	-	
1	97767.69	112203.04	-	-	

полное наименование должности	<div><div>ДОКУМЕНТ ПОДПИСАН ЭЛЕКТРОННОЙ ПОДПИСЬЮ</div><div>Сертификат: 00BV056B7401CB38D2B3576ACDC8425108 Владелец: ФЕДЕРАЛЬНАЯ СЛУЖБА ГОСУДАРСТВЕННОЙ РЕГИСТРАЦИИ, КАДАСТРА И КАРТОГРАФИИ Действителен: с 27.06.2023 по 19.09.2024</div></div>	инициалы, фамилия

Земельный участок			
вид объекта недвижимости			
Лист № 20 раздела 4.2	Всего листов раздела 4.2: 43	Всего разделов: 8	Всего листов выписки: 107
19.03.2024г. № КУВИ-001/2024-78840520			
Кадастровый номер:		78:07:0003176:6	

Сведения о характерных точках границы части (частей) земельного участка				
Учетный номер части: 78:07:0003176:6/20				
Система координат СК-1964				
Номер точки	Координаты, м		Описание закрепления на местности	Средняя квадратичная погрешность определения координат характерных точек границ земельного участка, м
	X	Y		
1	2	3	4	5
1	97883.57	112314.41	-	0.05
2	97882.03	112314.44	-	0.05
3	97851.81	112315.88	-	0.05
4	97851.54	112315.96	-	0.05
5	97845.24	112316.04	-	0.05
6	97844.94	112315.96	-	0.05
7	97834.78	112316.19	-	0.05
8	97819.32	112316.73	-	0.05
9	97818.82	112316.87	-	0.05
10	97818.25	112317.01	-	0.05
11	97817.84	112317.16	-	0.05
12	97816.15	112318.21	-	0.05
13	97815.99	112318.25	-	0.05
14	97815.63	112318.38	-	0.05
15	97815.27	112318.7	-	0.05
16	97812.21	112322.61	-	-
17	97815.42	112322.55	-	-
18	97815.49	112321.72	-	-
19	97816.49	112321.68	-	-
20	97817.48	112320.42	-	0.05
21	97817.57	112320.28	-	0.05
22	97818.92	112319.43	-	0.05
23	97819.18	112319.39	-	0.05
24	97819.4	112319.45	-	0.05

полное наименование должности	<div><div>ДОКУМЕНТ ПОДПИСАН ЭЛЕКТРОННОЙ ПОДПИСЬЮ</div><div>Сертификат: 00BВ056В7401СВ38D2В3576АСDС8425108</div><div>Владелец: ФЕДЕРАЛЬНАЯ СЛУЖБА ГОСУДАРСТВЕННОЙ РЕГИСТРАЦИИ, КАДАСТРА И КАРТОГРАФИИ</div><div>Действителен: с 27.06.2023 по 19.09.2024</div></div>	инициалы, фамилия

Земельный участок				
вид объекта недвижимости				
Лист № 21 раздела 4.2		Всего листов раздела 4.2: 43		Всего разделов: 8
Всего листов выписки: 107				
19.03.2024г. № КУВИ-001/2024-78840520				
Кадастровый номер:			78:07:0003176:6	
1	2	3	4	5
25	97834.69	112318.99	-	0.05
26	97845	112318.77	-	0.05
27	97845.5	112318.63	-	0.05
28	97845.6	112318.53	-	0.05
29	97851.27	112318.46	-	0.05
30	97851.36	112318.55	-	0.05
31	97851.86	112318.69	-	0.05
32	97852.41	112318.68	-	0.05
33	97883.05	112317.18	-	0.05
34	97883.56	112317.19	-	0.05
35	97883.9	112317.1	-	0.05
36	97895.85	112318.4	-	0.05
37	97896.64	112318.42	-	-
38	97896.59	112315.92	-	-
39	97896.06	112315.91	-	0.05
40	97884.14	112314.61	-	0.05
41	97884.03	112314.52	-	0.05
1	97883.57	112314.41	-	0.05

полное наименование должности	 ДОКУМЕНТ ПОДПИСАН ЭЛЕКТРОННОЙ ПОДПИСЬЮ Сертификат: 00BV056B7401CB38D2B3576ACDC8425108 Владелец: ФЕДЕРАЛЬНАЯ СЛУЖБА ГОСУДАРСТВЕННОЙ РЕГИСТРАЦИИ, КАДАСТРА И КАРТОГРАФИИ Действителен: с 27.06.2023 по 19.09.2024	инициалы, фамилия

Земельный участок				
вид объекта недвижимости				
Лист № 22 раздела 4.2		Всего листов раздела 4.2: 43		Всего разделов: 8
Всего листов выписки: 107				
19.03.2024г. № КУВИ-001/2024-78840520				
Кадастровый номер:		78:07:0003176:6		
Сведения о характерных точках границы части (частей) земельного участка				
Учетный номер части: 78:07:0003176:6/21				
Система координат				
Номер точки	Координаты, м		Описание закрепления на местности	Средняя квадратичная погрешность определения координат характерных точек границ земельного участка, м
	X	Y		
1	2	3	4	5
1	97861.62	112202.96	-	-
2	97892.76	112202.94	-	-
3	97896.38	112306.46	-	-
4	97896.66	112319.11	-	-
5	97892.42	112319.26	-	-
6	97865.99	112319.97	-	-
7	97865.98	112316.36	-	-
8	97865.39	112307.9	-	-
9	97865.37	112301.65	-	-
10	97865.32	112294.62	-	-
11	97863.63	112284.64	-	-
12	97862.88	112274.63	-	-
13	97862.49	112263.67	-	-
14	97862.77	112249.7	-	-
15	97862.69	112238.14	-	-
16	97861.28	112229.98	-	-
17	97860.58	112222.94	-	-
18	97860.54	112213.65	-	-
1	97861.62	112202.96	-	-

Земельный участок				
вид объекта недвижимости				
Лист № 23 раздела 4.2		Всего листов раздела 4.2: 43		Всего разделов: 8
Всего листов выписки: 107				
19.03.2024г. № КУВИ-001/2024-78840520				
Кадастровый номер:		78:07:0003176:6		
Сведения о характерных точках границы части (частей) земельного участка				
Учетный номер части: 78:07:0003176:6/22				
Система координат				
Номер точки	Координаты, м		Описание закрепления на местности	Средняя квадратичная погрешность определения координат характерных точек границ земельного участка, м
	X	Y		
1	2	3	4	5
1	97861.62	112202.96	-	-
2	97892.76	112202.94	-	-
3	97896.38	112306.46	-	-
4	97896.66	112319.11	-	-
5	97892.42	112319.26	-	-
6	97865.99	112319.97	-	-
7	97865.98	112316.36	-	-
8	97865.39	112307.9	-	-
9	97865.37	112301.65	-	-
10	97865.32	112294.62	-	-
11	97863.63	112284.64	-	-
12	97862.88	112274.63	-	-
13	97862.49	112263.67	-	-
14	97862.77	112249.7	-	-
15	97862.69	112238.14	-	-
16	97861.28	112229.98	-	-
17	97860.58	112222.94	-	-
18	97860.54	112213.65	-	-
1	97861.62	112202.96	-	-



ДОКУМЕНТ ПОДПИСАН
ЭЛЕКТРОННОЙ ПОДПИСЬЮ

Сертификат: 00BV056B7401CB38D2B3576ACDC8425108
Владелец: ФЕДЕРАЛЬНАЯ СЛУЖБА ГОСУДАРСТВЕННОЙ
РЕГИСТРАЦИИ, КАДАСТРА И КАРТОГРАФИИ
Действителен: с 27.06.2023 по 19.09.2024

полное наименование должности

инициалы, фамилия

Земельный участок			
вид объекта недвижимости			

Лист № 24 раздела 4.2	Всего листов раздела 4.2: 43	Всего разделов: 8	Всего листов выписки: 107
-----------------------	------------------------------	-------------------	---------------------------

19.03.2024г. № КУВИ-001/2024-78840520

Кадастровый номер: 78:07:0003176:6

Сведения о характерных точках границы части (частей) земельного участка

Учетный номер части: 78:07:0003176:6/23

Система координат

Номер точки	Координаты, м		Описание закрепления на местности	Средняя квадратичная погрешность определения координат характерных точек границ земельного участка, м
	X	Y		
1	2	3	4	5
1	97896.55	112314.09	-	-
2	97896.61	112316.69	-	-
3	97883.79	112316.28	-	-
4	97883.63	112316.3	-	-
5	97883.44	112316.3	-	-
6	97883.12	112316.29	-	-
7	97882.15	112316.44	-	-
8	97882	112316.44	-	-
9	97871.54	112316.93	-	-
10	97851.91	112317.88	-	-
11	97851.55	112317.82	-	-
12	97851.42	112317.76	-	-
13	97845.31	112317.86	-	-
14	97845.06	112317.95	-	-
15	97844.89	112317.96	-	-
16	97834.81	112318.19	-	-
17	97821.54	112318.68	-	-
18	97821.15	112318.61	-	-
19	97821	112318.54	-	-
20	97820.05	112317.98	-	-
21	97819.81	112317.78	-	-
22	97819.75	112317.68	-	-
23	97811.81	112313.02	-	-
24	97811.64	112313	-	-

ДОКУМЕНТ ПОДПИСАН
ЭЛЕКТРОННОЙ ПОДПИСЬЮ

Сертификат: 00BВ056В7401СВ38D2В3576ACDC8425108

Владелец: ФЕДЕРАЛЬНАЯ СЛУЖБА ГОСУДАРСТВЕННОЙ
РЕГИСТРАЦИИ, КАДАСТРА И КАРТОГРАФИИ
Действителен: с 27.06.2023 по 19.09.2024

полное наименование должности

инициалы, фамилия

Земельный участок				
вид объекта недвижимости				
Лист № 25 раздела 4.2		Всего листов раздела 4.2: 43		Всего разделов: 8
Всего листов выписки: 107				
19.03.2024г. № КУВИ-001/2024-78840520				
Кадастровый номер:			78:07:0003176:6	
1	2	3	4	5
25	97811.5	112312.93	-	-
26	97811.2	112312.76	-	-
27	97809.57	112312.47	-	-
28	97807.11	112312.8	-	-
29	97801.49	112315.02	-	-
30	97801.25	112315.08	-	-
31	97801.1	112315.09	-	-
32	97777.5	112314.45	-	-
33	97768.05	112314.69	-	-
34	97756.07	112316	-	-
35	97750.38	112316.42	-	-
36	97745.33	112316.93	-	-
37	97745.2	112320.63	-	-
38	97745.14	112320.84	-	-
39	97745.08	112324.66	-	-
40	97742.06	112324.76	-	-
41	97742.41	112320.82	-	-
42	97742.38	112320.69	-	-
43	97742.37	112320.49	-	-
44	97742.63	112315.21	-	-
45	97742.66	112315.02	-	-
46	97742.88	112314.6	-	-
47	97743.28	112314.33	-	-
48	97743.55	112314.27	-	-
49	97750.21	112313.73	-	-
50	97755.77	112313.21	-	-
51	97767.82	112312	-	-
52	97768.09	112311.98	-	-
53	97777.5	112311.75	-	-



ДОКУМЕНТ ПОДПИСАН
ЭЛЕКТРОННОЙ ПОДПИСЬЮ

Сертификат: 00BV056B7401CB38D2B3576ACDC8425108

Владелец: ФЕДЕРАЛЬНАЯ СЛУЖБА ГОСУДАРСТВЕННОЙ
РЕГИСТРАЦИИ, КАДАСТРА И КАРТОГРАФИИ
Действителен: с 27.06.2023 по 19.09.2024

полное наименование должности

инициалы, фамилия

Земельный участок			
вид объекта недвижимости			

Лист № 26 раздела 4.2	Всего листов раздела 4.2: 43	Всего разделов: 8	Всего листов выписки: 107
-----------------------	------------------------------	-------------------	---------------------------

19.03.2024г. № КУВИ-001/2024-78840520

Кадастровый номер: 78:07:0003176:6

1	2	3	4	5
54	97800.94	112312.33	-	-
55	97806.32	112310.22	-	-
56	97806.55	112310.16	-	-
57	97809.46	112309.78	-	-
58	97809.72	112309.77	-	-
59	97809.9	112309.81	-	-
60	97812.01	112310.21	-	-
61	97812.32	112310.31	-	-
62	97812.78	112310.57	-	-
63	97812.9	112310.65	-	-
64	97813.13	112310.9	-	-
65	97820.88	112315.44	-	-
66	97821.08	112315.42	-	-
67	97821.46	112315.55	-	-
68	97822.16	112315.95	-	-
69	97834.71	112315.44	-	-
70	97844.9	112315.21	-	-
71	97845.04	112315.22	-	-
72	97845.41	112315.35	-	-
73	97851.32	112315.26	-	-
74	97851.5	112315.13	-	-
75	97851.81	112315.07	-	-
76	97871.35	112314.21	-	-
77	97881.82	112313.78	-	-
78	97882.75	112313.6	-	-
79	97882.9	112313.59	-	-
80	97883.57	112313.56	-	-
81	97883.72	112313.57	-	-
82	97884.05	112313.69	-	-



ДОКУМЕНТ ПОДПИСАН
ЭЛЕКТРОННОЙ ПОДПИСЬЮ

Сертификат: 00BV056B7401CB38D2B3576ACDC8425108

Владелец: ФЕДЕРАЛЬНАЯ СЛУЖБА ГОСУДАРСТВЕННОЙ
РЕГИСТРАЦИИ, КАДАСТРА И КАРТОГРАФИИ
Действителен: с 27.06.2023 по 19.09.2024

полное наименование должности

инициалы, фамилия

Земельный участок				
вид объекта недвижимости				
Лист № 27 раздела 4.2		Всего листов раздела 4.2: 43		Всего разделов: 8
Всего листов выписки: 107				
19.03.2024г. № КУВИ-001/2024-78840520				
Кадастровый номер:			78:07:0003176:6	
1	2	3	4	5
1	97896.55	112314.09	-	-

полное наименование должности		ДОКУМЕНТ ПОДПИСАН ЭЛЕКТРОННОЙ ПОДПИСЬЮ	инициалы, фамилия
	Сертификат: 00BV056B7401CB38D2B3576ACDC8425108		
	Владелец: ФЕДЕРАЛЬНАЯ СЛУЖБА ГОСУДАРСТВЕННОЙ РЕГИСТРАЦИИ, КАДАСТРА И КАРТОГРАФИИ Действителен: с 27.06.2023 по 19.09.2024		

Земельный участок			
вид объекта недвижимости			
Лист № 28 раздела 4.2	Всего листов раздела 4.2: 43	Всего разделов: 8	Всего листов выписки: 107
19.03.2024г. № КУВИ-001/2024-78840520			
Кадастровый номер:		78:07:0003176:6	

Сведения о характерных точках границы части (частей) земельного участка				
Учетный номер части: 78:07:0003176:6/24				
Система координат				
Номер точки	Координаты, м		Описание закрепления на местности	Средняя квадратичная погрешность определения координат характерных точек границ земельного участка, м
	X	Y		
1	2	3	4	5
1	97896.45	112309.59	-	-
2	97896.49	112311.59	-	-
3	97896.13	112311.59	-	-
4	97888.8	112311.42	-	-
5	97884.07	112311	-	-
6	97880.75	112310.08	-	-
7	97870.72	112310.24	-	-
8	97859.14	112310.24	-	-
9	97845.14	112310.24	-	-
10	97835.04	112310.16	-	-
11	97830.05	112309.91	-	-
12	97823.56	112310.82	-	-
13	97809.43	112313.19	-	-
14	97808.38	112313.66	-	-
15	97806	112316.17	-	-
16	97805.76	112316.34	-	-
17	97805.46	112316.46	-	-
18	97803.46	112316.84	-	-
19	97782.95	112319.54	-	-
20	97782.5	112319.79	-	-
21	97782.26	112320.76	-	-
22	97782.01	112323.34	-	-
23	97779.99	112323.39	-	-
24	97780.28	112320.49	-	-

полное наименование должности	<div><div>ДОКУМЕНТ ПОДПИСАН ЭЛЕКТРОННОЙ ПОДПИСЬЮ</div><div>Сертификат: 00BV056B7401CB38D2B3576ACDC8425108 Владелец: ФЕДЕРАЛЬНАЯ СЛУЖБА ГОСУДАРСТВЕННОЙ РЕГИСТРАЦИИ, КАДАСТРА И КАРТОГРАФИИ Действителен: с 27.06.2023 по 19.09.2024</div></div>	инициалы, фамилия

Земельный участок				
вид объекта недвижимости				
Лист № 29 раздела 4.2		Всего листов раздела 4.2: 43		Всего разделов: 8
Всего листов выписки: 107				
19.03.2024г. № КУВИ-001/2024-78840520				
Кадастровый номер:			78:07:0003176:6	
1	2	3	4	5
25	97780.67	112318.89	-	-
26	97780.86	112318.51	-	-
27	97781.15	112318.25	-	-
28	97782.15	112317.7	-	-
29	97782.5	112317.59	-	-
30	97803.12	112314.86	-	-
31	97804.77	112314.56	-	-
32	97807.21	112312.01	-	-
33	97808.84	112311.26	-	-
34	97823.27	112308.84	-	-
35	97830	112307.9	-	-
36	97835.08	112308.16	-	-
37	97845.14	112308.24	-	-
38	97859.14	112308.24	-	-
39	97870.7	112308.24	-	-
40	97880.88	112308.07	-	-
41	97884.35	112309.01	-	-
42	97888.88	112309.42	-	-
43	97896.16	112309.59	-	-
1	97896.45	112309.59	-	-



ДОКУМЕНТ ПОДПИСАН
ЭЛЕКТРОННОЙ ПОДПИСЬЮ

Сертификат: 00BV056B7401CB38D2B3576ACDC8425108

Владелец: ФЕДЕРАЛЬНАЯ СЛУЖБА ГОСУДАРСТВЕННОЙ
РЕГИСТРАЦИИ, КАДАСТРА И КАРТОГРАФИИ
Действителен: с 27.06.2023 по 19.09.2024

полное наименование должности

инициалы, фамилия

Земельный участок			
вид объекта недвижимости			
Лист № 30 раздела 4.2	Всего листов раздела 4.2: 43	Всего разделов: 8	Всего листов выписки: 107

19.03.2024г. № КУВИ-001/2024-78840520

Кадастровый номер:

78:07:0003176:6

Сведения о характерных точках границы части (частей) земельного участка			
Учетный номер части: 78:07:0003176:6/25			
Система координат			

Номер точки	Координаты, м		Описание закрепления на местности	Средняя квадратичная погрешность определения координат характерных точек границ земельного участка, м
	X	Y		
1	2	3	4	5
1	97815.27	112318.7	-	-
2	97815.63	112318.38	-	-
3	97815.99	112318.25	-	-
4	97816.15	112318.21	-	-
5	97817.84	112317.16	-	-
6	97818.25	112317.01	-	-
7	97818.82	112316.87	-	-
8	97819.32	112316.73	-	-
9	97834.78	112316.19	-	-
10	97844.94	112315.96	-	-
11	97845.24	112316.04	-	-
12	97851.54	112315.96	-	-
13	97851.81	112315.88	-	-
14	97882.03	112314.44	-	-
15	97883.57	112314.41	-	-
16	97884.03	112314.52	-	-
17	97884.14	112314.61	-	-
18	97896.06	112315.91	-	-
19	97896.59	112315.92	-	-
20	97896.64	112318.42	-	-
21	97895.85	112318.4	-	-
22	97883.9	112317.1	-	-
23	97883.56	112317.19	-	-
24	97883.05	112317.18	-	-

ДОКУМЕНТ ПОДПИСАН
ЭЛЕКТРОННОЙ ПОДПИСЬЮ

Сертификат: 00BV056B7401CB38D2B3576ACDC8425108

Владелец: ФЕДЕРАЛЬНАЯ СЛУЖБА ГОСУДАРСТВЕННОЙ
РЕГИСТРАЦИИ, КАДАСТРА И КАРТОГРАФИИ
Действителен: с 27.06.2023 по 19.09.2024

полное наименование должности

инициалы, фамилия

Земельный участок					
вид объекта недвижимости					
Лист № 31 раздела 4.2		Всего листов раздела 4.2: 43		Всего разделов: 8	Всего листов выписки: 107
19.03.2024г. № КУВИ-001/2024-78840520					
Кадастровый номер:			78:07:0003176:6		
1	2	3	4	5	
25	97852.41	112318.68	-	-	
26	97851.86	112318.69	-	-	
27	97851.36	112318.55	-	-	
28	97851.27	112318.46	-	-	
29	97845.6	112318.53	-	-	
30	97845.5	112318.63	-	-	
31	97845	112318.77	-	-	
32	97834.69	112318.99	-	-	
33	97819.4	112319.45	-	-	
34	97819.18	112319.39	-	-	
35	97818.92	112319.43	-	-	
36	97817.57	112320.28	-	-	
37	97817.48	112320.42	-	-	
38	97816.49	112321.68	-	-	
39	97815.49	112321.72	-	-	
40	97815.42	112322.55	-	-	
41	97812.21	112322.61	-	-	
1	97815.27	112318.7	-	-	



ДОКУМЕНТ ПОДПИСАН
ЭЛЕКТРОННОЙ ПОДПИСЬЮ

Сертификат: 00BV056B7401CB38D2B3576ACDC8425108

Владелец: ФЕДЕРАЛЬНАЯ СЛУЖБА ГОСУДАРСТВЕННОЙ
РЕГИСТРАЦИИ, КАДАСТРА И КАРТОГРАФИИ
Действителен: с 27.06.2023 по 19.09.2024

полное наименование должности

инициалы, фамилия

Земельный участок			
вид объекта недвижимости			
Лист № 32 раздела 4.2	Всего листов раздела 4.2: 43	Всего разделов: 8	Всего листов выписки: 107

19.03.2024г. № КУВИ-001/2024-78840520

Кадастровый номер:

78:07:0003176:6

Сведения о характерных точках границы части (частей) земельного участка			
Учетный номер части: 78:07:0003176:6/26			
Система координат			

Номер точки	Координаты, м		Описание закрепления на местности	Средняя квадратичная погрешность определения координат характерных точек границ земельного участка, м
	X	Y		
1	2	3	4	5
1	97680.28	112324.41	-	-
2	97680.36	112306.04	-	-
3	97692.29	112305.91	-	-
4	97698.5	112305.41	-	-
5	97720.21	112305.19	-	-
6	97736.29	112304.93	-	-
7	97772.69	112303.79	-	-
8	97773.17	112303.56	-	-
9	97810.34	112302.64	-	-
10	97835.39	112302.16	-	-
11	97835.42	112320.93	-	-
12	97815.49	112321.72	-	-
13	97815.42	112322.55	-	-
14	97810.78	112322.64	-	-
15	97778.12	112323.44	-	-
16	97777.56	112323.72	-	-
17	97774.1	112323.76	-	-
18	97736.77	112324.92	-	-
19	97720.48	112325.19	-	-
20	97699.4	112325.4	-	-
21	97693.2	112325.9	-	-
22	97684.99	112325.99	-	-
23	97685.01	112324.59	-	-
1	97680.28	112324.41	-	-

ДОКУМЕНТ ПОДПИСАН
ЭЛЕКТРОННОЙ ПОДПИСЬЮ

Сертификат: 00BВ056В7401СВ38D2В3576ACDC8425108

Владелец: ФЕДЕРАЛЬНАЯ СЛУЖБА ГОСУДАРСТВЕННОЙ
РЕГИСТРАЦИИ, КАДАСТРА И КАРТОГРАФИИ
Действителен: с 27.06.2023 по 19.09.2024

полное наименование должности

инициалы, фамилия

Земельный участок			
вид объекта недвижимости			
Лист № 33 раздела 4.2	Всего листов раздела 4.2: 43	Всего разделов: 8	Всего листов выписки: 107

19.03.2024г. № КУВИ-001/2024-78840520

Кадастровый номер:

78:07:0003176:6

Сведения о характерных точках границы части (частей) земельного участка			
Учетный номер части: 78:07:0003176:6/27			
Система координат			

Номер точки	Координаты, м		Описание закрепления на местности	Средняя квадратичная погрешность определения координат характерных точек границ земельного участка, м
	X	Y		
1	2	3	4	5
1	97680.29	112322.98	-	-
2	97680.3	112320.74	-	-
3	97689.51	112320.35	-	-
4	97698.99	112319.97	-	-
5	97703.12	112319.76	-	-
6	97704.23	112319.71	-	-
7	97713.91	112319.31	-	-
8	97718.07	112319.23	-	-
9	97723.01	112319.02	-	-
10	97727.6	112319.02	-	-
11	97731.21	112318.88	-	-
12	97734.24	112319.27	-	-
13	97739.96	112319.8	-	-
14	97743.58	112320.24	-	-
15	97746.49	112319.79	-	-
16	97749.7	112319.66	-	-
17	97753.02	112319.55	-	-
18	97759.32	112319.51	-	-
19	97764.45	112319.27	-	-
20	97767.83	112319.19	-	-
21	97772.85	112319.05	-	-
22	97777.09	112318.88	-	-
23	97778.4	112318.78	-	-
24	97781.23	112318.63	-	-

ДОКУМЕНТ ПОДПИСАН
ЭЛЕКТРОННОЙ ПОДПИСЬЮ

Сертификат: 00BV056B7401CB38D2B3576ACDC8425108

Владелец: ФЕДЕРАЛЬНАЯ СЛУЖБА ГОСУДАРСТВЕННОЙ
РЕГИСТРАЦИИ, КАДАСТРА И КАРТОГРАФИИ
Действителен: с 27.06.2023 по 19.09.2024

полное наименование должности

инициалы, фамилия

Земельный участок				
вид объекта недвижимости				
Лист № 34 раздела 4.2		Всего листов раздела 4.2: 43		Всего разделов: 8
Всего листов выписки: 107				
19.03.2024г. № КУВИ-001/2024-78840520				
Кадастровый номер:			78:07:0003176:6	
1	2	3	4	5
25	97783.71	112318.51	-	-
26	97786.78	112318.35	-	-
27	97792.15	112318.17	-	-
28	97796.37	112318.02	-	-
29	97800.9	112317.79	-	-
30	97803.29	112317.71	-	-
31	97804.76	112317.8	-	-
32	97806.53	112318.57	-	-
33	97807.2	112318.99	-	-
34	97807.93	112319.8	-	-
35	97808.34	112320.82	-	-
36	97808.59	112322.69	-	-
37	97806.2	112322.75	-	-
38	97806.2	112322.45	-	-
39	97806.18	112321.57	-	-
40	97805.9	112320.97	-	-
41	97805.6	112320.68	-	-
42	97804.24	112320.1	-	-
43	97803.46	112320.11	-	-
44	97801.01	112320.25	-	-
45	97796.48	112320.5	-	-
46	97788.68	112320.77	-	-
47	97781.63	112321.05	-	-
48	97778.53	112321.18	-	-
49	97772.94	112321.44	-	-
50	97769.07	112321.54	-	-
51	97765.05	112321.7	-	-
52	97759.38	112321.88	-	-
53	97753.32	112321.96	-	-



ДОКУМЕНТ ПОДПИСАН
ЭЛЕКТРОННОЙ ПОДПИСЬЮ

Сертификат: 00BV056B7401CB38D2B3576ACDC8425108

Владелец: ФЕДЕРАЛЬНАЯ СЛУЖБА ГОСУДАРСТВЕННОЙ
РЕГИСТРАЦИИ, КАДАСТРА И КАРТОГРАФИИ
Действителен: с 27.06.2023 по 19.09.2024

полное наименование должности

инициалы, фамилия

Земельный участок					
вид объекта недвижимости					
Лист № 35 раздела 4.2		Всего листов раздела 4.2: 43		Всего разделов: 8	Всего листов выписки: 107
19.03.2024г. № КУВИ-001/2024-78840520					
Кадастровый номер:			78:07:0003176:6		
1	2	3	4	5	
54	97749.76	112322.05	-	-	
55	97746.76	112322.12	-	-	
56	97743.96	112322.58	-	-	
57	97740.56	112322.26	-	-	
58	97738.93	112322.04	-	-	
59	97733.99	112321.5	-	-	
60	97731.19	112321.13	-	-	
61	97725.38	112321.31	-	-	
62	97723.07	112321.26	-	-	
63	97718.15	112321.47	-	-	
64	97714.21	112321.66	-	-	
65	97704.33	112321.95	-	-	
66	97703.23	112322	-	-	
67	97699.1	112322.22	-	-	
68	97689.6	112322.59	-	-	
69	97680.38	112322.98	-	-	
1	97680.29	112322.98	-	-	



ДОКУМЕНТ ПОДПИСАН
ЭЛЕКТРОННОЙ ПОДПИСЬЮ

Сертификат: 00BV056B7401CB38D2B3576ACDC8425108

Владелец: ФЕДЕРАЛЬНАЯ СЛУЖБА ГОСУДАРСТВЕННОЙ
РЕГИСТРАЦИИ, КАДАСТРА И КАРТОГРАФИИ
Действителен: с 27.06.2023 по 19.09.2024

полное наименование должности

инициалы, фамилия

Земельный участок			
вид объекта недвижимости			
Лист № 36 раздела 4.2	Всего листов раздела 4.2: 43	Всего разделов: 8	Всего листов выписки: 107
19.03.2024г. № КУВИ-001/2024-78840520			
Кадастровый номер:		78:07:0003176:6	

Сведения о характерных точках границы части (частей) земельного участка				
Учетный номер части: 78:07:0003176:6/28				
Система координат СК-1964				
Номер точки	Координаты, м		Описание закрепления на местности	Средняя квадратичная погрешность определения координат характерных точек границ земельного участка, м
	X	Y		
1	2	3	4	5
1	97737.34	112238.7	-	0.1
2	97737.35	112234.95	-	0.1
3	97736.08	112235	-	0.1
4	97732.95	112237.46	-	0.1
5	97732.21	112236.57	-	0.1
6	97731.01	112237.58	-	0.1
7	97729.22	112239.2	-	0.1
8	97728.1	112239.98	-	0.1
9	97726.76	112240.45	-	0.1
10	97725.86	112240.34	-	0.1
11	97724.9	112239.92	-	0.1
12	97724.11	112239.02	-	0.1
13	97723.83	112238.28	-	0.1
14	97723.64	112237.1	-	0.1
15	97722.46	112236.32	-	0.1
16	97723.53	112234.58	-	0.1
17	97724.68	112233.55	-	0.1
18	97724.68	112231.42	-	0.1
19	97722.38	112231.38	-	0.1
20	97722.38	112231.2	-	0.1
21	97722.08	112231.2	-	0.1
22	97722.08	112230.69	-	0.1
23	97720.91	112230.72	-	0.1
24	97720.85	112218.74	-	0.1

полное наименование должности	<div><div>ДОКУМЕНТ ПОДПИСАН ЭЛЕКТРОННОЙ ПОДПИСЬЮ</div><div>Сертификат: 00BV056B7401CB38D2B3576ACDC8425108 Владелец: ФЕДЕРАЛЬНАЯ СЛУЖБА ГОСУДАРСТВЕННОЙ РЕГИСТРАЦИИ, КАДАСТРА И КАРТОГРАФИИ Действителен: с 27.06.2023 по 19.09.2024</div></div>	инициалы, фамилия

Земельный участок			
вид объекта недвижимости			
Лист № 37 раздела 4.2	Всего листов раздела 4.2: 43	Всего разделов: 8	Всего листов выписки: 107

19.03.2024г. № КУВИ-001/2024-78840520

Кадастровый номер:

78:07:0003176:6

1	2	3	4	5
25	97719.87	112218.75	-	0.1
26	97719.89	112206.08	-	0.1
27	97719.91	112203.08	-	0.1
28	97892.76	112202.94	-	0.1
29	97895.5	112281.42	-	0.1
30	97894.04	112285.05	-	0.1
31	97892.91	112288.14	-	0.1
32	97891.46	112291.08	-	0.1
33	97889.07	112294.63	-	0.1
34	97885.7	112298.26	-	0.1
35	97882.48	112300.85	-	0.1
36	97878.96	112303.02	-	0.1
37	97875.19	112304.71	-	0.1
38	97870.43	112306.09	-	0.1
39	97742.18	112306.13	-	0.1
40	97742.13	112305.85	-	0.1
41	97742.24	112301.68	-	0.1
42	97739.4	112300.13	-	0.1
43	97736.69	112298.35	-	0.1
44	97734.16	112296.33	-	0.1
45	97731.8	112294.11	-	0.1
46	97729.65	112291.69	-	0.1
47	97727.58	112288.88	-	0.1
48	97725.36	112284.99	-	0.1
49	97723.63	112280.85	-	0.1
50	97722.42	112276.54	-	0.1
51	97721.74	112272.11	-	0.1
52	97721.6	112267.62	-	0.1
53	97721.95	112263.46	-	0.1



ДОКУМЕНТ ПОДПИСАН
ЭЛЕКТРОННОЙ ПОДПИСЬЮ

Сертификат: 00BV056B7401CB38D2B3576ACDC8425108

Владелец: ФЕДЕРАЛЬНАЯ СЛУЖБА ГОСУДАРСТВЕННОЙ
РЕГИСТРАЦИИ, КАДАСТРА И КАРТОГРАФИИ
Действителен: с 27.06.2023 по 19.09.2024

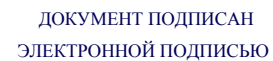
полное наименование должности

инициалы, фамилия

Всего листов выписки: 107

Кадастровый номер:	78:07:0003176:6
--------------------	-----------------

1	2	3	4	5
54	97722.66	112259.79	-	0.1
55	97724.29	112254.83	-	0.1
56	97725.89	112251.46	-	0.1
57	97727.41	112248.89	-	0.1
58	97729.61	112245.87	-	0.1
59	97733.07	112242.08	-	0.1
60	97736.44	112239.26	-	0.1
1	97737.34	112238.7	-	0.1



Действителен: с 27.06.2023 по 19.09.2024

инициалы, фамилия

инициалы, фамилия

Земельный участок					
вид объекта недвижимости					
Лист № 40 раздела 4.2		Всего листов раздела 4.2: 43		Всего разделов: 8	Всего листов выписки: 107
19.03.2024г. № КУВИ-001/2024-78840520					
Кадастровый номер:			78:07:0003176:6		
Сведения о характерных точках границы части (частей) земельного участка					
Учетный номер части: 78:07:0003176:6/30					
Система координат СК-1964					
Номер точки	Координаты, м		Описание закрепления на местности	Средняя квадратичная погрешность определения координат характерных точек границ земельного участка, м	
	X	Y			
1	2	3	4	5	
1	97727.03	112303.76	-	0.1	
2	97727.03	112307.83	-	0.1	
3	97727.54	112307.83	-	0.1	
4	97727.56	112310.87	-	0.1	
5	97728.22	112310.87	-	0.1	
6	97728.3	112320.06	-	0.1	
7	97708.6	112320.08	-	0.1	
8	97708.59	112309.82	-	0.1	
9	97703.99	112309.82	-	0.1	
10	97704.01	112303.79	-	0.1	
11	97709.91	112303.81	-	0.1	
1	97727.03	112303.76	-	0.1	



ДОКУМЕНТ ПОДПИСАН
ЭЛЕКТРОННОЙ ПОДПИСЬЮ

Сертификат: 00BV056B7401CB38D2B3576ACDC8425108
Владелец: ФЕДЕРАЛЬНАЯ СЛУЖБА ГОСУДАРСТВЕННОЙ
РЕГИСТРАЦИИ, КАДАСТРА И КАРТОГРАФИИ
Действителен: с 27.06.2023 по 19.09.2024

полное наименование должности

инициалы, фамилия

Земельный участок			
вид объекта недвижимости			
Лист № 41 раздела 4.2	Всего листов раздела 4.2: 43	Всего разделов: 8	Всего листов выписки: 107
19.03.2024г. № КУВИ-001/2024-78840520			
Кадастровый номер:		78:07:0003176:6	

Сведения о характерных точках границы части (частей) земельного участка				
Учетный номер части: 78:07:0003176:6/31				
Система координат СК-1964				
Номер точки	Координаты, м		Описание закрепления на местности	Средняя квадратичная погрешность определения координат характерных точек границ земельного участка, м
	X	Y		
1	2	3	4	5
1	97715.23	112294.72	-	0.1
2	97715.24	112291.96	-	0.1
3	97715.82	112238.65	-	0.1
4	97717.53	112234.08	-	0.1
5	97717.61	112203.08	-	0.1
6	97719.91	112203.08	-	0.1
7	97719.89	112206.08	-	0.1
8	97719.87	112218.75	-	0.1
9	97720.85	112218.74	-	0.1
10	97720.91	112230.72	-	0.1
11	97722.08	112230.69	-	0.1
12	97722.08	112231.2	-	0.1
13	97722.38	112231.2	-	0.1
14	97722.38	112231.38	-	0.1
15	97724.68	112231.42	-	0.1
16	97724.68	112233.55	-	0.1
17	97723.53	112234.58	-	0.1
18	97722.46	112236.32	-	0.1
19	97723.64	112237.1	-	0.1
20	97723.83	112238.28	-	0.1
21	97724.11	112239.02	-	0.1
22	97724.9	112239.92	-	0.1
23	97725.86	112240.34	-	0.1
24	97726.76	112240.45	-	0.1

полное наименование должности	<div><div>ДОКУМЕНТ ПОДПИСАН ЭЛЕКТРОННОЙ ПОДПИСЬЮ</div><div>Сертификат: 00BV056B7401CB38D2B3576ACDC8425108</div><div>Владелец: ФЕДЕРАЛЬНАЯ СЛУЖБА ГОСУДАРСТВЕННОЙ РЕГИСТРАЦИИ, КАДАСТРА И КАРТОГРАФИИ</div><div>Действителен: с 27.06.2023 по 19.09.2024</div></div>	инициалы, фамилия

Земельный участок			
вид объекта недвижимости			
Лист № 42 раздела 4.2	Всего листов раздела 4.2: 43	Всего разделов: 8	Всего листов выписки: 107

19.03.2024г. № КУВИ-001/2024-78840520

Кадастровый номер:

78:07:0003176:6

1	2	3	4	5
25	97728.1	112239.98	-	0.1
26	97729.22	112239.2	-	0.1
27	97731.01	112237.58	-	0.1
28	97732.21	112236.57	-	0.1
29	97732.95	112237.46	-	0.1
30	97736.08	112235	-	0.1
31	97737.35	112234.95	-	0.1
32	97737.34	112238.7	-	0.1
33	97736.44	112239.26	-	0.1
34	97733.07	112242.08	-	0.1
35	97730.09	112245.19	-	0.1
36	97722.34	112245.26	-	0.1
37	97721.71	112245.39	-	0.1
38	97721.07	112245.89	-	0.1
39	97720.84	112246.86	-	0.1
40	97720.42	112290.18	-	0.1
41	97720.71	112294.8	-	0.1
42	97730.56	112294.99	-	0.1
43	97731.05	112307.44	-	0.1
44	97738.26	112307.37	-	0.1
45	97738.37	112310.87	-	0.1
46	97737.09	112310.83	-	0.1
47	97732.07	112310.87	-	0.1
48	97730.93	112310.87	-	0.1
49	97728.22	112310.87	-	0.1
50	97727.56	112310.87	-	0.1
51	97727.54	112307.83	-	0.1
52	97727.03	112307.83	-	0.1
53	97727.03	112303.76	-	0.1



ДОКУМЕНТ ПОДПИСАН
ЭЛЕКТРОННОЙ ПОДПИСЬЮ

Сертификат: 00BV056B7401CB38D2B3576ACDC8425108

Владелец: ФЕДЕРАЛЬНАЯ СЛУЖБА ГОСУДАРСТВЕННОЙ
РЕГИСТРАЦИИ, КАДАСТРА И КАРТОГРАФИИ
Действителен: с 27.06.2023 по 19.09.2024

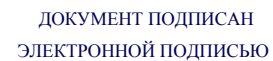
полное наименование должности

инициалы, фамилия

Всего листов выписки: 107

Кадастровый номер:	78:07:0003176:6
--------------------	-----------------

1	2	3	4	5
54	97709.91	112303.81	-	0.1
55	97704.01	112303.79	-	0.1
56	97703.73	112298.66	-	0.1
57	97697.66	112298.55	-	0.1
58	97684.79	112298.47	-	0.1
59	97684.89	112294.18	-	0.1
1	97715.23	112294.72	-	0.1



Действителен: с 27.06.2023 по 19.09.2024

инициалы, фамилия