


КАДАСТРОВЫЙ ПАСПОРТ
помещения
(выписка из государственного кадастра недвижимости)


Лист №	1	Всего листов:	3
--------	---	---------------	---

"08" ноября 2014 г. № 8300/201/14-16271	
Кадастровый номер:	83:00:060009:833
Номер кадастрового квартала:	83:00:060009
Характер сведений государственного кадастра недвижимости (статус записи о помещении):	—

Описание объекта недвижимого имущества:

1	Кадастровый номер здания (сооружения), в котором расположено помещение:	83:00:060009:831
2	Этаж (этажи), на котором расположено помещение:	Этаж № 1, Этаж № 2
3	Общая площадь помещения:	89.1
4	Местоположение:	Ненецкий автономный округ, муниципальный район "Заполярный район", городское поселение "Рабочий поселок Искателей", рп. Искателей, ул. Международная, д. 20, кв. 1
5	Назначение:	Жилое (жилое, нежилое)
6	Вид жилого помещения в многоквартирном доме:	квартира (комната, квартира)
7	Кадастровый номер квартиры, в которой расположена комната:	—
8	Кадастровая стоимость (руб.):	3552470.46
9	Предыдущие кадастровые (условные) номера объекта недвижимого имущества:	1, 1
10	Особые отметки:	
11	Наименование органа кадастрового учета:	филиал Федерального государственного бюджетного учреждения «Федеральная кадастровая палата Федеральной службы государственной регистрации, кадастра и картографии» по Архангельской области и Ненецкому автономному округу

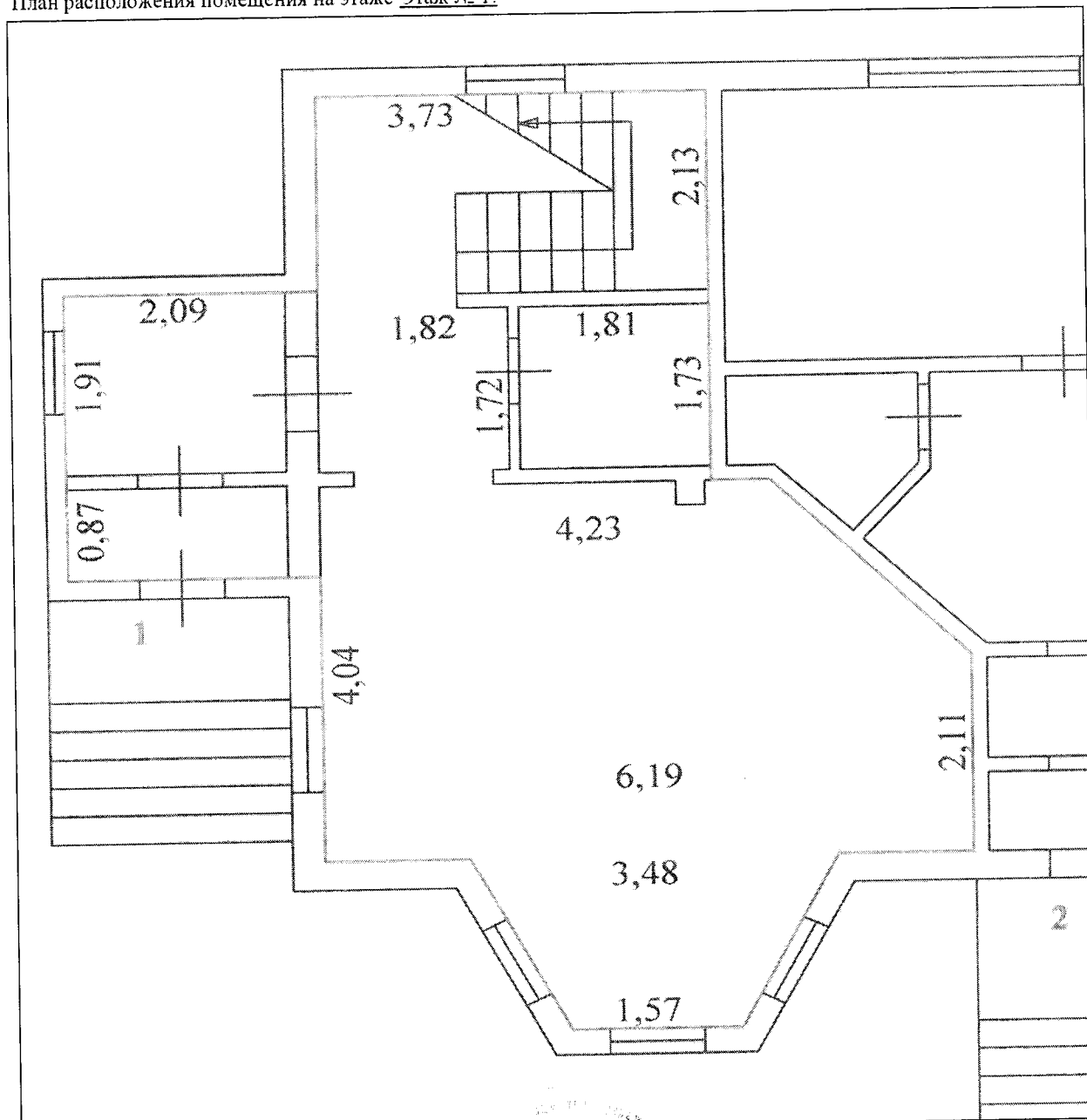
Инженер		З. В. Хурда
(полное наименование должности)	(подпись)	(инициалы, фамилия)



КАДАСТРОВЫЙ ПАСПОРТ
помещения
(выписка из государственного кадастра недвижимости)


Лист №	2	Всего листов:	3
"08" ноября 2014 г. № 8300/201/14-16271			
Кадастровый номер:	83:00:060009:833		

План расположения помещения на этаже Этаж № 1:



Масштаб 1: 64

Инженер	<i>(подпись)</i>	З. В. Хурда
(полное наименование должности)		(инициалы, фамилия)

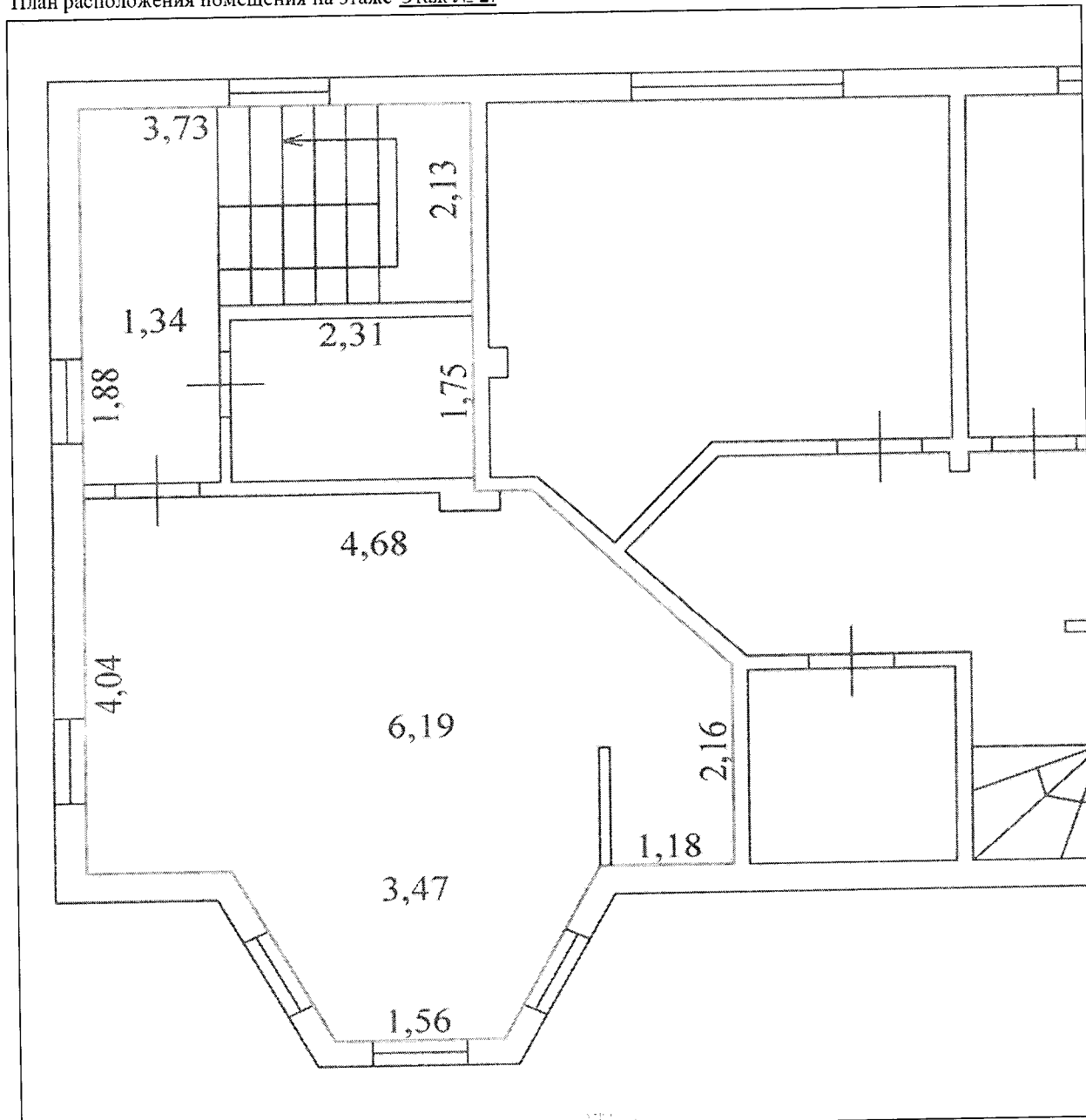


КАДАСТРОВЫЙ ПАСПОРТ
помещения
(выписка из государственного кадастра недвижимости)


Лист №	3	Всего листов:	3
--------	---	---------------	---

"08" ноября 2014 г. № 8300/201/14-16271
Кадастровый номер: 83.00.060009.833

План расположения помещения на этаже Этаж № 2:



Масштаб 1: 65

Инженер (полное наименование должности)	 (подпись)	З. В. Хурда (инициалы, фамилия)
--	---	------------------------------------

