

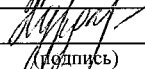
КАДАСТРОВЫЙ ПАСПОРТ
помещения
(выписка из государственного кадастра недвижимости)

Лист №	1	Всего листов:	3
--------	---	---------------	---

"30" октября 2014 г. № 8300/201/14-16014	
Кадастровый номер:	83:00:060009:817
Номер кадастрового квартала:	83:00:060009
Характер сведений государственного кадастра недвижимости (статус записи о помещении):	—

Описание объекта недвижимого имущества:

1	Кадастровый номер здания (сооружения), в котором расположено помещение: 83:00:060009:612
2	Этаж (этажи), на котором расположено помещение: Этаж № 1, Этаж № 2
3	Общая площадь помещения: 78.2
4	Местоположение: Ненецкий автономный округ, муниципальный район "Заполярный район", городское поселение "Рабочий поселок Искателей", рп. Искателей, ул. Международная, д. 16, кв. 2
5	Назначение: Жилое (жилое, нежилое)
6	Вид жилого помещения в многоквартирном доме: квартира (комната, квартира)
7	Кадастровый номер квартиры, в которой расположена комната: —
8	Кадастровая стоимость (руб.): 3117880.92
9	Предыдущие кадастровые (условные) номера объекта недвижимого имущества: 2, 2
10	Особые отметки:
11	Наименование органа кадастрового учета: филиал Федерального государственного бюджетного учреждения «Федеральная кадастровая палата Федеральной службы государственной регистрации, кадастра и картографии» по Архангельской области и Ненецкому автономному округу

Инженер		З. В. Хурда
(полное наименование должности)	(подпись)	(инициалы, фамилия)

М.П.

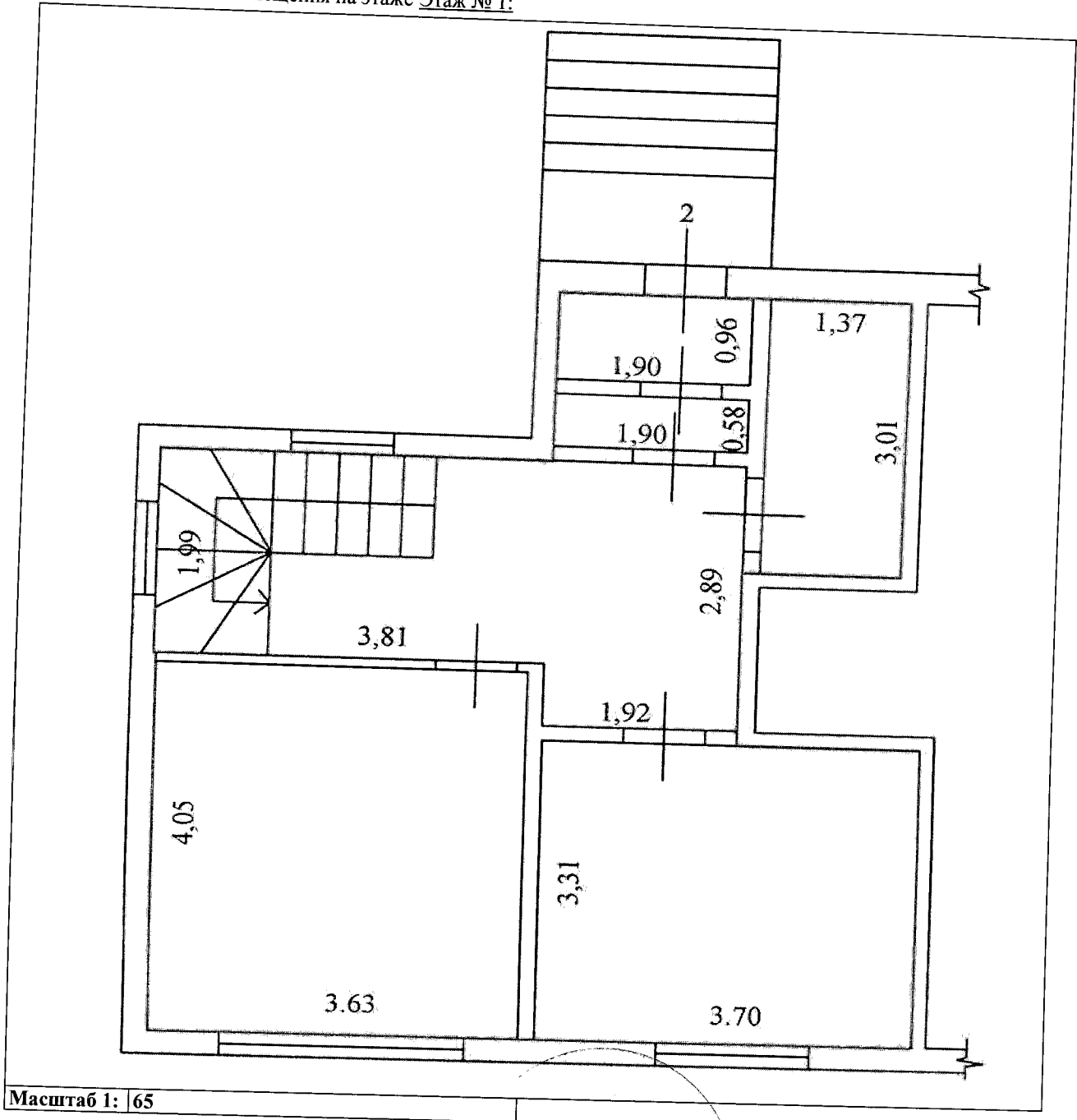
КАДАСТРОВЫЙ ПАСПОРТ
помещения
(выписка из государственного кадастра недвижимости)

КП.2

Лист №	2	Всего листов:	3
--------	---	---------------	---

"30" октября 2014 г. № 8300/201/14-16014
Кадастровый номер: 83:00:060009:817

План расположения помещения на этаже Этаж № 1:



Масштаб 1: 65

Инженер	<i>Зурд</i>	З. В. Хурда
(полное наименование должности)	(подпись)	(инициалы, фамилия)

М.П.

КАДАСТРОВЫЙ ПАСПОРТ

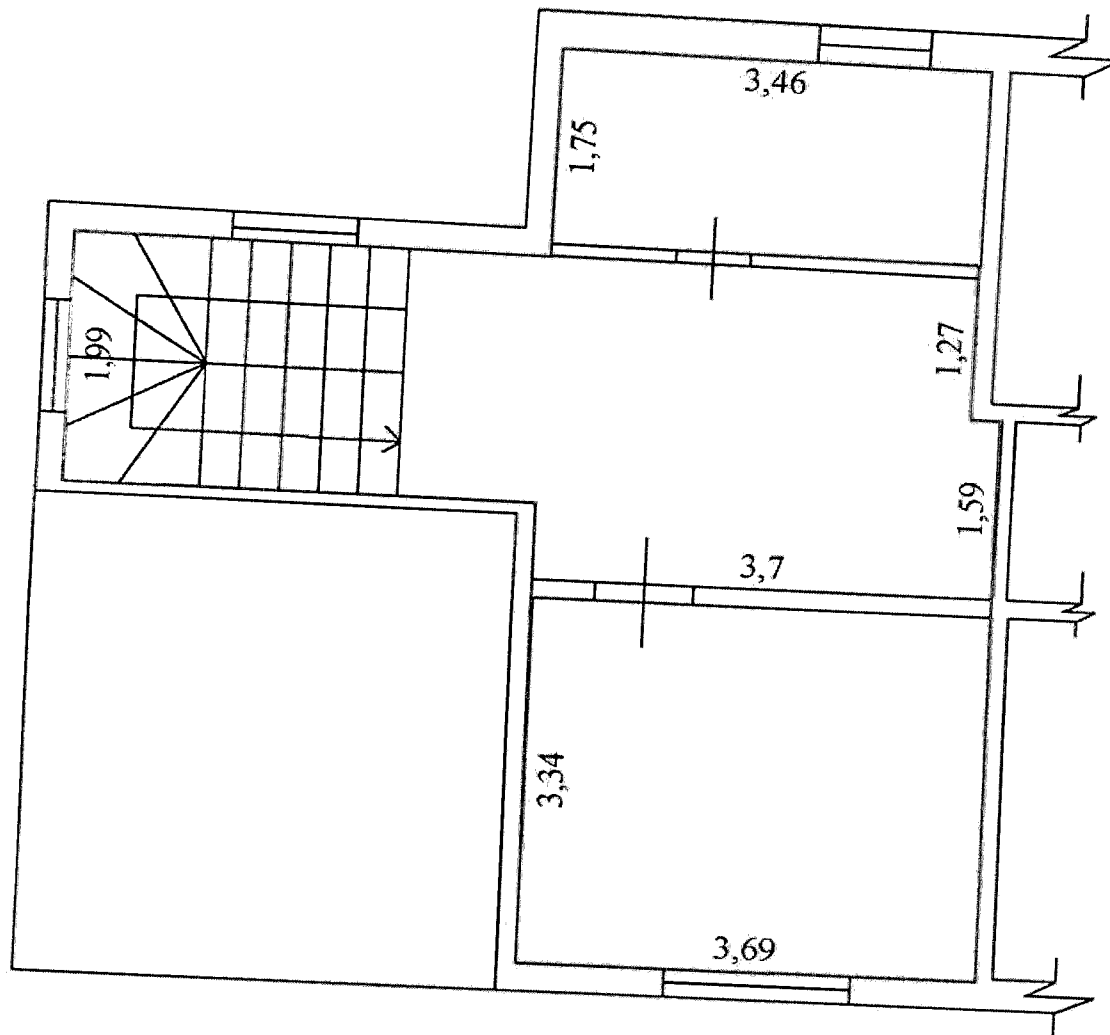
КП.2

помещения
(выписка из государственного кадастра недвижимости)

Лист №	3	Всего листов:	3
--------	---	---------------	---

"30" октября 2014 г. № 8300/201/14-16014
Кадастровый номер: 83:00:060009:817

План расположения помещения на этаже Этаж № 2:



Масштаб 1: 65

Инженер		З. В. Хурда
(полное наименование должности)	(подпись)	(инициалы, фамилия)

М.П.