

## КАДАСТРОВЫЙ ПАСПОРТ

помещения

(выписка из государственного кадастра недвижимости)


Лист №	1	Всего листов:	3
--------	---	---------------	---

"07" ноября 2014 г. № 8300/201/14-16231	
Кадастровый номер:	83:00:060009:823
Номер кадастрового квартала:	83:00:060009
Характер сведений государственного кадастра недвижимости (статус записи о помещении):	—

Описание объекта недвижимого имущества:

1	Кадастровый номер здания (сооружения), в котором расположено помещение:	83:00:060009:822
2	Этаж (этажи), на котором расположено помещение:	Этаж № 1, Этаж № 2
3	Общая площадь помещения:	112.2
4	Местоположение: Ненецкий автономный округ, Муниципальный район "Заполярный район", городское поселение "Рабочий поселок Искателей", п. Искателей, ул. Международная, д.24, кв. 2	
5	Назначение:	Жилое (жилое, нежилое)
6	Вид жилого помещения в многоквартирном доме:	квартира (комната, квартира)
7	Кадастровый номер квартиры, в которой расположена комната:	—
8	Кадастровая стоимость (руб.):	4473481.32
9	Предыдущие кадастровые (условные) номера объекта недвижимого имущества:	2. 2
10	Особые отметки:	
11	Наименование органа кадастрового учета: филиал Федерального государственного бюджетного учреждения «Федеральная кадастровая палата Федерального агентства геодезической и картографической съёмки» по Архангельской области и Ненецкому автономному округу	

Инженер	З. В. Хурда
(полное наименование должности)	(инициалы, фамилия)

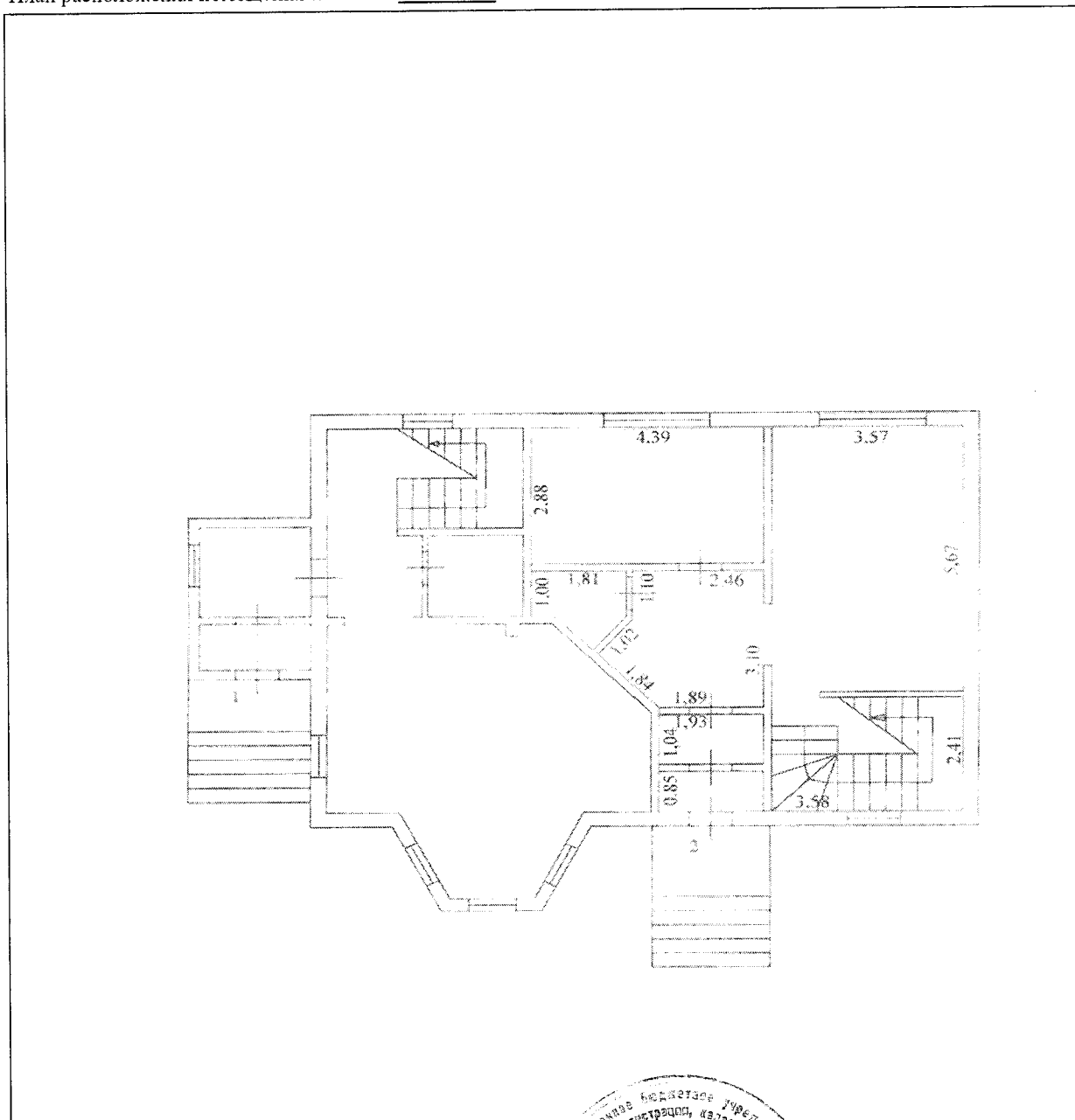


**КАДАСТРОВЫЙ ПАСПОРТ**  
 помещения  
 (выписка из государственного кадастра недвижимости)

Лист №	2	Всего листов:	3
--------	---	---------------	---


"07" ноября 2014 г. № 8300/201/14-16231	
Кадастровый номер:	83:00:060009:823

План расположения помещения на этаже Этаж № 1:



Масштаб 1: 129

Инженер	<i>З. В. Хурда</i>
(полное наименование должности)	(инициалы, фамилия)

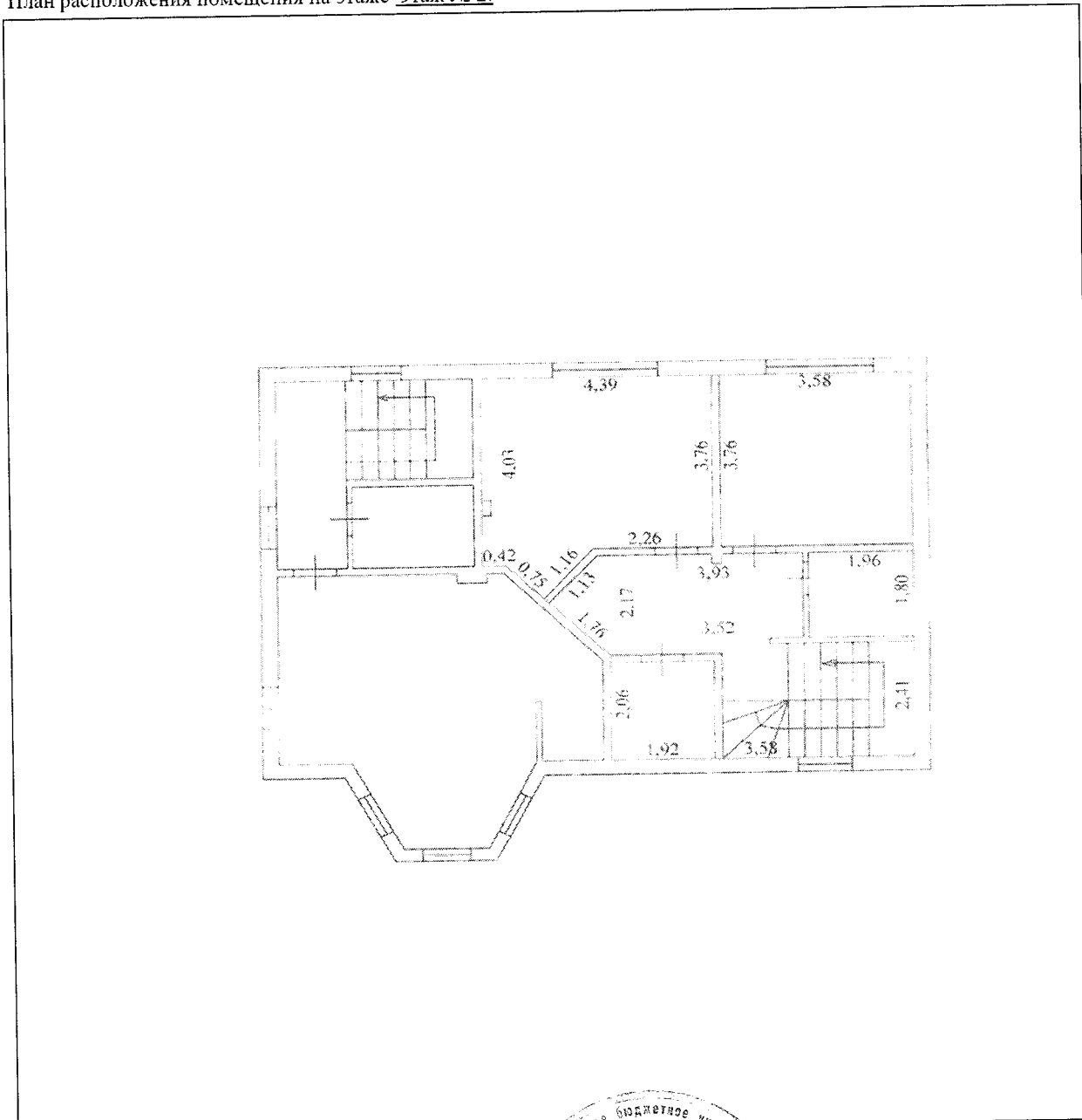


**КАДАСТРОВЫЙ ПАСПОРТ**  
помещения  
(выписка из государственного кадастра недвижимости)

Лист №	3	Всего листов:	3
--------	---	---------------	---

"07" ноября 2014 г. № 8300/201/14-16231	
Кадастровый номер:	83:00:060009:823

План расположения помещения на этаже Этаж № 2:



Масштаб 1: 129

Инженер	З. В. Хурда
(полное наименование должности)	(инициалы, фамилия)

