


**КАДАСТРОВЫЙ ПАСПОРТ**  
помещения  
(выписка из государственного кадастра недвижимости)

|        |   |               |   |
|--------|---|---------------|---|
| Лист № | 1 | Всего листов: | 3 |
|--------|---|---------------|---|

|   |                  |
|---|------------------|
| "30" октября 2014 г. № 8300/201/14-16002  |                  |
| Кадастровый номер:  | 83:00:060009:809 |
| Номер кадастрового квартала:  | 83:00:060009     |
| Характер сведений государственного кадастра недвижимости (статус записи о помещении): | —                |

Описание объекта недвижимого имущества:

|    |  |                                 |
|----|--|---------------------------------|
| 1  | Кадастровый номер здания (сооружения), в котором расположено помещение:  | 83:00:060009:612                |
| 2  | Этаж (этажи), на котором расположено помещение:  | Этаж № 1, Этаж № 2              |
| 3  | Общая площадь помещения:   | 93.7                            |
| 4  | Местоположение: Ненецкий автономный округ, муниципальный район "Заполярный район", городское поселение "Рабочий поселок Искателей", рп. Искателей, ул. Международная, д. 16, кв. 1   |                                 |
| 5  | Назначение:  | Жилое<br>(жилое, нежилое)       |
| 6  | Вид жилого помещения в многоквартирном доме:   | квартира<br>(комната, квартира) |
| 7  | Кадастровый номер квартиры, в которой расположена комната:   | —                               |
| 8  | Кадастровая стоимость (руб.):  | 3735875.22                      |
| 9  | Предыдущие кадастровые (условные) номера объекта недвижимого имущества:  | 1, 1                            |
| 10 | Особые отметки:  |                                 |
| 11 | Наименование органа кадастрового учета: филиал Федерального государственного бюджетного учреждения «Федеральная кадастровая палата Федеральной службы государственной регистрации, кадастра и картографии» по Архангельской области и Ненецкому автономному округу |                                 |

|                                 |  |                     |
|---------------------------------|--|---------------------|
| Инженер                         |  | З. В. Хурда         |
| (полное наименование должности) | (подпись)  | (инициалы, фамилия) |

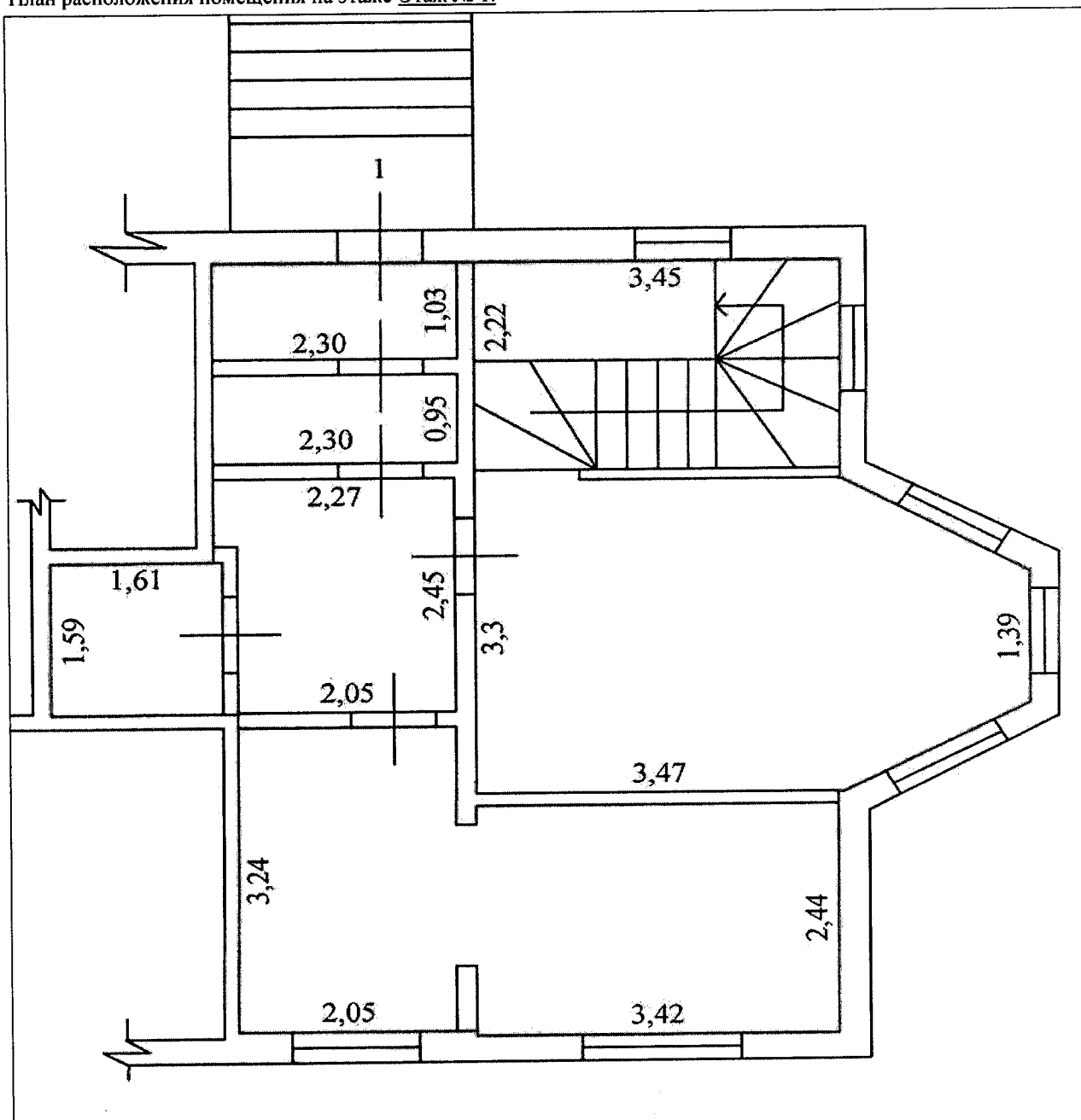
М.П.

**КАДАСТРОВЫЙ ПАСПОРТ**  
помещения  
(выписка из государственного кадастра недвижимости)

|        |   |               |   |
|--------|---|---------------|---|
| Лист № | 2 | Всего листов: | 3 |
|--------|---|---------------|---|

|  |                  |
|--|------------------|
| "30" октября 2014 г. № 8300/201/14-16002 |                  |
| Кадастровый номер:                       | 83:00:060009:809 |

План расположения помещения на этаже Этаж № 1:



Масштаб 1: 63

|                                 |           |                     |
|---------------------------------|-----------|---------------------|
| Инженер                         |           | З. В. Хурда         |
| (полное наименование должности) | (подпись) | (инициалы, фамилия) |

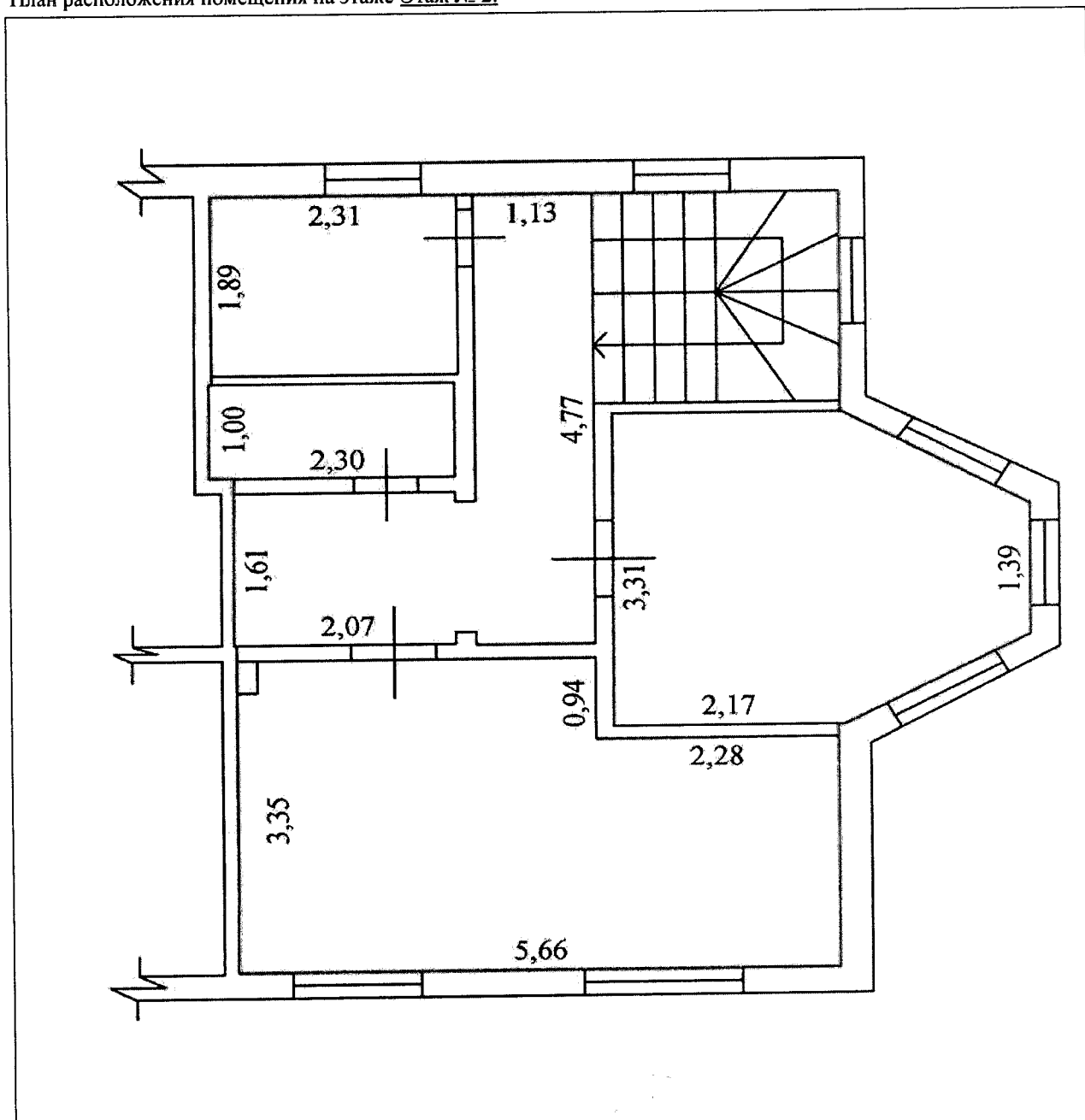
М.П.

**КАДАСТРОВЫЙ ПАСПОРТ**  
помещения  
(выписка из государственного кадастра недвижимости)

|        |   |               |   |
|--------|---|---------------|---|
| Лист № | 3 | Всего листов: | 3 |
|--------|---|---------------|---|

|  |                  |
|--|------------------|
| "30" октября 2014 г. № 8300/201/14-16002 |                  |
| Кадастровый номер:                       | 83:00:060009:809 |

План расположения помещения на этаже Этаж № 2:



Масштаб 1: 63

|                                 |           |                     |
|---------------------------------|-----------|---------------------|
| Инженер                         |           | З. В. Хурда         |
| (полное наименование должности) | (подпись) | (инициалы, фамилия) |

М.П.