


**КАДАСТРОВЫЙ ПАСПОРТ**  
помещения  
(выписка из государственного кадастра недвижимости)

Лист №	1	Всего листов:	3
--------	---	---------------	---

"10" ноября 2014 г. № 8300/201/14-16249	
Кадастровый номер:	83:00:060009:830
Номер кадастрового квартала:	83:00:060009
Характер сведений государственного кадастра недвижимости (статус записи о помещении):	—

Описание объекта недвижимого имущества:

1	Кадастровый номер здания (сооружения), в котором расположено помещение:	
	83:00:060009:828	
2	Этаж (этажи), на котором расположено помещение:	
	Этаж № 1, Этаж № 2	
3	Общая площадь помещения:	112.2
4	Местоположение: Ненецкий автономный округ, Муниципальный район "Заполярный район", городское поселение "Рабочий поселок Искателей", п. Искателей, ул. Дружбы, д. 25, кв. 2	
5	Назначение:	Жилое (жилое, нежилое)
6	Вид жилого помещения в многоквартирном доме:	квартира (комната, квартира)
7	Кадастровый номер квартиры, в которой расположена комната:	—
8	Кадастровая стоимость (руб.):	4473481.32
9	Предыдущие кадастровые (условные) номера объекта недвижимого имущества:	2, 2
10	Особые отметки:	
11	Наименование органа кадастрового учета: филиал Федерального государственного бюджетного учреждения «Федеральная кадастровая палата Федеральной службы государственной регистрации, кадастра и картографии» по Архангельской области и Ненецкому автономному округу	

Инженер		З. В. Хурда
(полное наименование должности)	(подпись)	(инициалы, фамилия)

М.П.

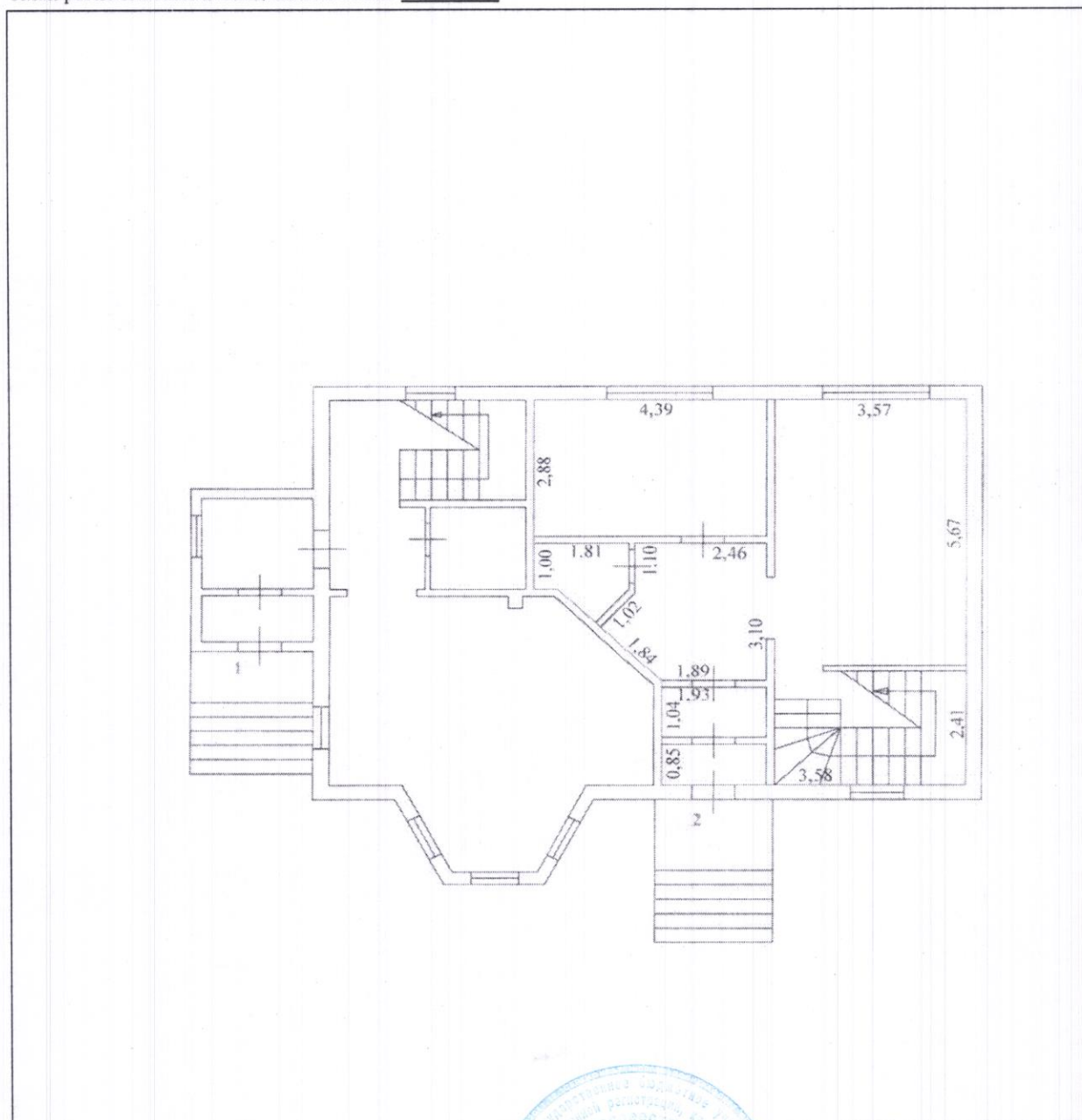


**КАДАСТРОВЫЙ ПАСПОРТ**  
помещения  
(выписка из государственного кадастра недвижимости)

Лист №	2	Всего листов:	3
--------	---	---------------	---

"10" ноября 2014 г. № 8300/201/14-16249	
Кадастровый номер:	83:00:060009:830

План расположения помещения на этаже Этаж № 1:



Масштаб 1: 130

Инженер		З. В. Хурда
(полное наименование должности)	(подпись)	(инициалы, фамилия)

М.П.

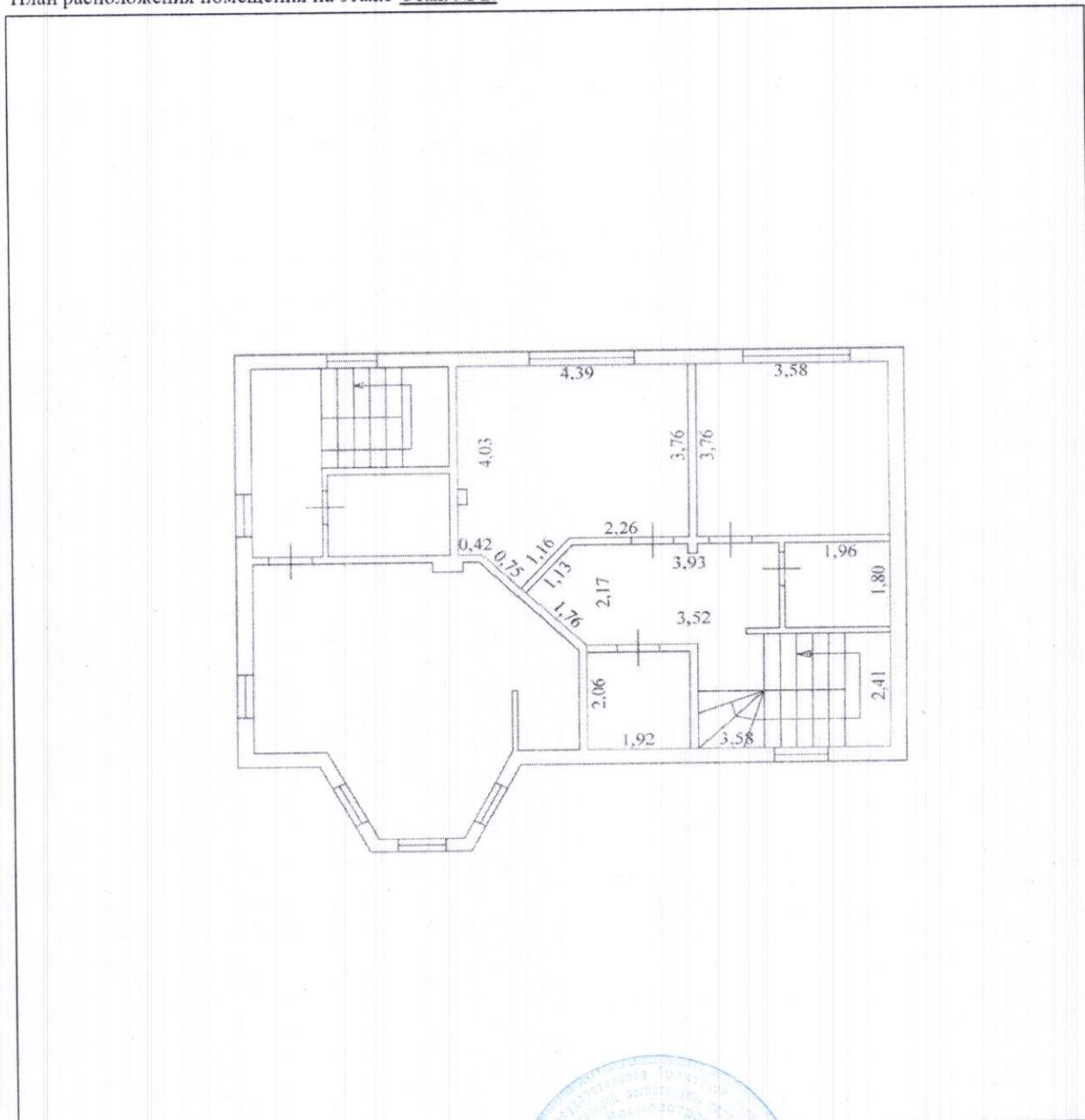


**КАДАСТРОВЫЙ ПАСПОРТ**  
помещения  
(выписка из государственного кадастра недвижимости)

Лист №	3	Всего листов:	3
--------	---	---------------	---

"10" ноября 2014 г. № 8300/201/14-16249	
Кадастровый номер:	83:00:060009:830

План расположения помещения на этаже Этаж № 2:



Масштаб 1: 129

Инженер		З. В. Хурда
(полное наименование должности)	(подпись)	(инициалы, фамилия)



М.П.