

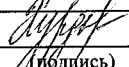
КАДАСТРОВЫЙ ПАСПОРТ
помещения
(выписка из государственного кадастра недвижимости)

Лист №	1	Всего листов:	3
--------	---	---------------	---

"30" октября 2014 г. № 8300/201/14-16004	
Кадастровый номер:	83:00:060009:810
Номер кадастрового квартала:	83:00:060009
Характер сведений государственного кадастра недвижимости (статус записи о помещении):	—

Описание объекта недвижимого имущества:

1	Кадастровый номер здания (сооружения), в котором расположено помещение:	
		83:00:060009:611
2	Этаж (этажи), на котором расположено помещение:	
		Этаж № 1, Этаж № 2
3	Общая площадь помещения:	93.7
4	Местоположение: Ненецкий автономный округ, муниципальный район "Заполярный район", городское поселение "Рабочий поселок Искателей", рп. Искателей, ул. Международная, д. 14, кв. 1	
5	Назначение:	Жилое (жилое, нежилое)
6	Вид жилого помещения в многоквартирном доме:	квартира (комната, квартира)
7	Кадастровый номер квартиры, в которой расположена комната:	—
8	Кадастровая стоимость (руб.):	3735875.22
9	Предыдущие кадастровые (условные) номера объекта недвижимого имущества:	1, 1
10	Особые отметки:	
11	Наименование органа кадастрового учета: филиал Федерального государственного бюджетного учреждения «Федеральная кадастровая палата Федеральной службы государственной регистрации, кадастра и картографии» по Архангельской области и Ненецкому автономному округу	

Инженер		З. В. Хурда
(полное наименование должности)	(подпись)	(инициалы, фамилия)

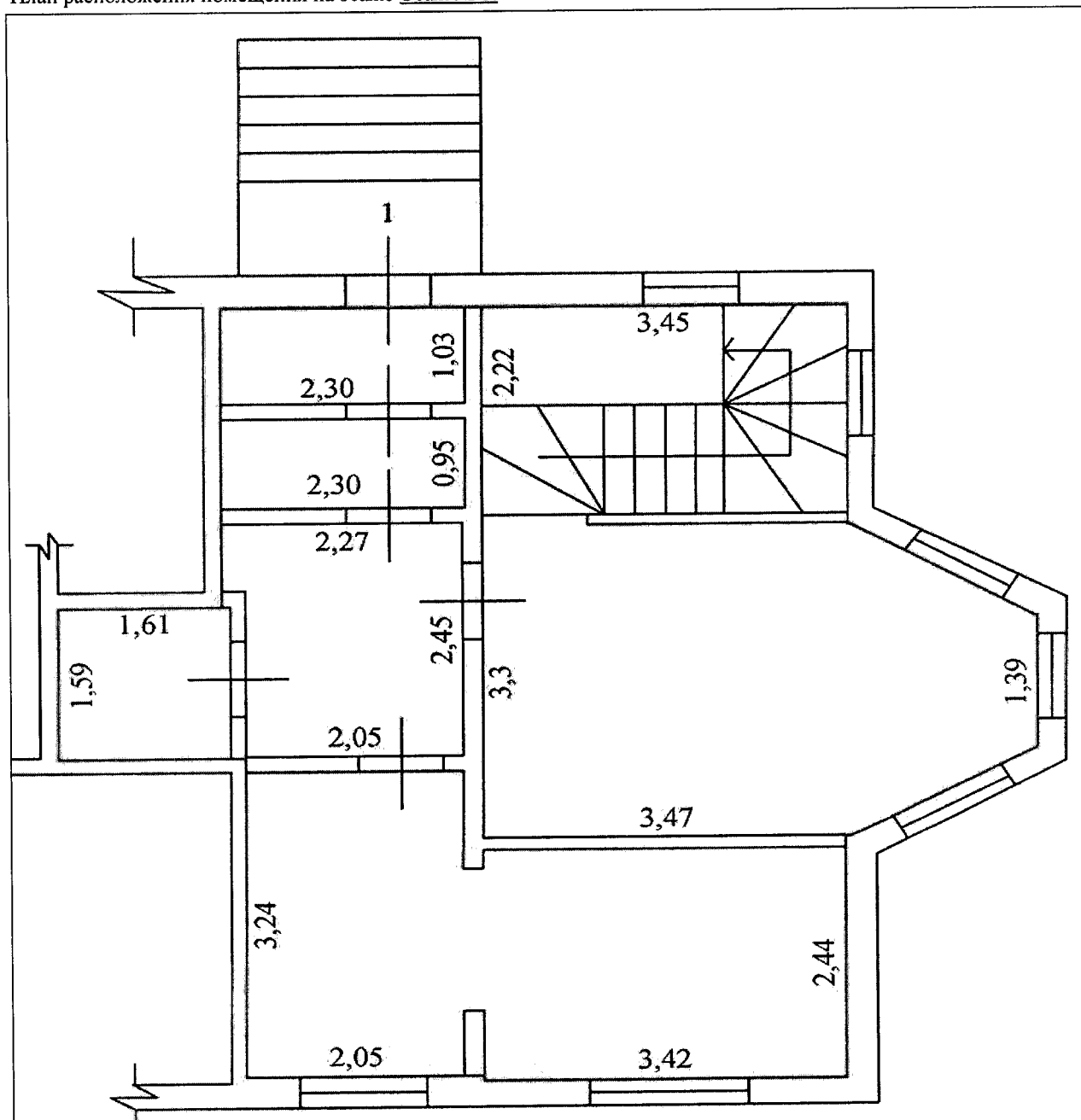
М.П.

КАДАСТРОВЫЙ ПАСПОРТ
помещения
(выписка из государственного кадастра недвижимости)

Лист №	2	Всего листов:	3
--------	---	---------------	---

"30" октября 2014 г. № 8300/201/14-16004	
Кадастровый номер:	83:00:060009:810

План расположения помещения на этаже Этаж № 1:



Масштаб 1: 64

Инженер	<i>З. В. Хурда</i>	З. В. Хурда
(полное наименование должности)	(подпись)	(инициалы, фамилия)

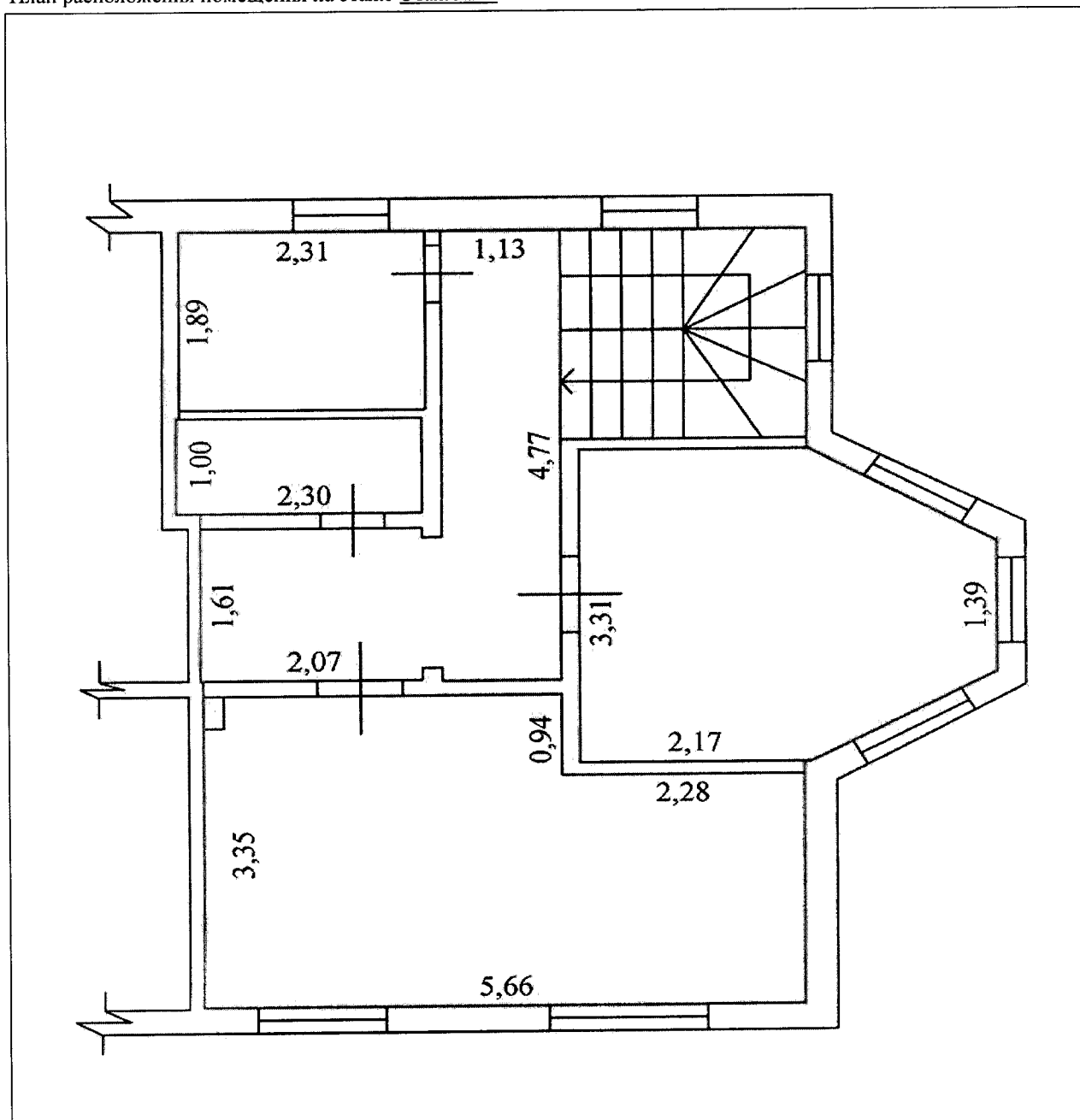
М.П.

КАДАСТРОВЫЙ ПАСПОРТ
 помещения
 (выписка из государственного кадастра недвижимости)

Лист №	3	Всего листов:	3
--------	---	---------------	---

"30" октября 2014 г. № 8300/201/14-16004	
Кадастровый номер:	83:00:060009:810

План расположения помещения на этаже Этаж № 2:



Масштаб 1: 64

Инженер	<i>З. В. Хурда</i>	З. В. Хурда
(полное наименование должности)	(подпись)	(инициалы, фамилия)

М.П.