

Филиал публично-правовой компании "Роскадастр" по Самарской области
полное наименование органа регистрации прав
Выписка из Единого государственного реестра недвижимости об объекте недвижимости

Сведения о характеристиках объекта недвижимости

На основании запроса от 14.02.2024, поступившего на рассмотрение 14.02.2024, сообщаем, что согласно записям Единого государственного реестра недвижимости:

Раздел 1 Лист 1

Земельный участок			
вид объекта недвижимости			
Лист № 1 раздела 1	Всего листов раздела 1: 3	Всего разделов: 8	Всего листов выписки: 92
14.02.2024г. № КУВИ-001/2024-46545274			
Кадастровый номер:	63:09:0204070:595		
Номер кадастрового квартала:	63:09:0204070		
Дата присвоения кадастрового номера:	04.03.2013		
Ранее присвоенный государственный учетный номер:	данные отсутствуют		
Местоположение:	Местоположение установлено относительно ориентира, расположенного в границах участка. Почтовый адрес ориентира: Самарская область, г.Тольятти, Комсомольский район, Поволжское шоссе, на земельном участке расположено нежилое здание - временное здание столовой, кадастровый (условный) номер 63-63-09/089/2006-594, расположенное по адресу: Самарская область, г.Тольятти, Комсомольский район, Поволжское шоссе, д.3, строение 16.		
Площадь:	111385 +/- 117		
Кадастровая стоимость, руб.:	98968914.05		
Кадастровые номера расположенных в пределах земельного участка объектов недвижимости:	63:09:0202049:1172, 63:09:0204065:512, 63:09:0204070:598, 63:09:0204070:600, 63:09:0204070:606, 63:09:0204070:607, 63:09:0204070:608, 63:09:0204070:609, 63:09:0204070:610, 63:09:0204070:611, 63:09:0204070:612, 63:09:0204070:613, 63:09:0204070:614, 63:09:0204070:615, 63:09:0204070:617, 63:09:0204070:618, 63:09:0204070:623, 63:09:0204070:536, 63:09:0202049:1152, 63:09:0202049:1161, 63:09:0202049:1154, 63:09:0202049:1164, 63:09:0202049:1162, 63:09:0202049:1166, 63:09:0202049:1167, 63:09:0202049:1144		
Кадастровые номера объектов недвижимости, из которых образован объект недвижимости:	63:09:0204070:506; 63:09:0204070:515		
Кадастровые номера образованных объектов недвижимости:	данные отсутствуют		
Категория земель:	Земли населенных пунктов		
Виды разрешенного использования:	Для дальнейшей эксплуатации завода "АвтоВАЗагрегат"		
Сведения о кадастровом инженере:	Шумская Галина Эдуардовна, дата завершения кадастровых работ: 18.02.2013		
Сведения о лесах, водных объектах и об иных природных объектах, расположенных в пределах земельного участка:	данные отсутствуют		

полное наименование должности	 ДОКУМЕНТ ПОДПИСАН ЭЛЕКТРОННОЙ ПОДПИСЬЮ Сертификат: 00BВ056В7401СВ38D2В3576АСDС8425108 Владелец: ФЕДЕРАЛЬНАЯ СЛУЖБА ГОСУДАРСТВЕННОЙ РЕГИСТРАЦИИ, КАДАСТРА И КАРТОГРАФИИ Действителен: с 27.06.2023 по 19.09.2024	инициалы, фамилия

Земельный участок			
вид объекта недвижимости			
Лист № 2 раздела 1	Всего листов раздела 1: 3	Всего разделов: 8	Всего листов выписки: 92
14.02.2024г. № КУВИ-001/2024-46545274			
Кадастровый номер:		63:09:0204070:595	
Сведения о том, что земельный участок полностью расположен в границах зоны с особыми условиями использования территории, территории объекта культурного наследия, публичного сервитута:	данные отсутствуют		
Сведения о том, что земельный участок расположен в границах особой экономической зоны, территории опережающего социально-экономического развития, зоны территориального развития в Российской Федерации, игровой зоны:	данные отсутствуют		
Сведения о том, что земельный участок расположен в границах особо охраняемой природной территории, охотничьих угодий, лесничеств:	данные отсутствуют		
Сведения о результатах проведения государственного земельного надзора:	данные отсутствуют		
Сведения о расположении земельного участка в границах территории, в отношении которой утвержден проект межевания территории:	данные отсутствуют		
Условный номер земельного участка:	данные отсутствуют		
Сведения о принятии акта и (или) заключении договора, предусматривающих предоставление в соответствии с земельным законодательством исполнительным органом государственным органом власти или органом местного самоуправления, находящегося в государственной или муниципальной собственности земельного участка для строительства наемного дома социального использования или наемного дома коммерческого использования:	данные отсутствуют		
Сведения о том, что земельный участок или земельные участки образованы на основании решения об изъятии земельного участка и (или) расположенного на нем объекта недвижимости для государственных или муниципальных нужд:	данные отсутствуют		
Сведения о том, что земельный участок образован из земель или земельного участка, государственная собственность на которые не разграничена:	данные отсутствуют		
Сведения о наличии земельного спора о местоположении границ земельных участков:	данные отсутствуют		
Статус записи об объекте недвижимости:	Сведения об объекте недвижимости имеют статус "актуальные"		



ДОКУМЕНТ ПОДПИСАН
ЭЛЕКТРОННОЙ ПОДПИСЬЮ

Сертификат: 00BV056B7401CB38D2B3576ACDC8425108

Владелец: ФЕДЕРАЛЬНАЯ СЛУЖБА ГОСУДАРСТВЕННОЙ
РЕГИСТРАЦИИ, КАДАСТРА И КАРТОГРАФИИ
Действителен: с 27.06.2023 по 19.09.2024

полное наименование должности

инициалы, фамилия

Земельный участок			
вид объекта недвижимости			
Лист № 3 раздела 1	Всего листов раздела 1: 3	Всего разделов: 8	Всего листов выписки: 92
14.02.2024г. № КУВИ-001/2024-46545274			
Кадастровый номер:		63:09:0204070:595	
Особые отметки:		<p>Для данного земельного участка обеспечен доступ посредством земельного участка (земельных участков) с кадастровым номером (кадастровыми номерами): Земли общего пользования. Сведения об ограничениях права на объект недвижимости, обременениях данного объекта, не зарегистрированных в реестре прав, ограничений прав и обременений недвижимого имущества: вид ограничения (обременения): ограничения прав на земельный участок, предусмотренные статьей 56 Земельного кодекса Российской Федерации; срок действия: с 18.07.2016; реквизиты документа-основания: иной документ от 24.12.2008 № 1059. вид ограничения (обременения): прочие ограничения прав и обременения объекта недвижимости; срок действия не установлен. вид ограничения (обременения): прочие ограничения прав и обременения объекта недвижимости; срок действия не установлен. вид ограничения (обременения): ограничения прав на земельный участок, предусмотренные статьей 56 Земельного кодекса Российской Федерации; срок действия: с 24.06.2015; реквизиты документа-основания: доверенность от 22.01.2015 № 24 выдан: Генеральный директор ООО "Геоинжстрой" Р.В. Щербина. вид ограничения (обременения): ограничения прав на земельный участок, предусмотренные статьей 56 Земельного кодекса Российской Федерации; срок действия: с 30.09.2015; реквизиты документа-основания: карта (план) от 17.05.2015 № б/н выдан: Кадастровый инженер Недобой Ирина Николаевна. вид ограничения (обременения): ограничения прав на земельный участок, предусмотренные статьей 56 Земельного кодекса Российской Федерации; срок действия: с 21.01.2016; реквизиты документа-основания: иной документ от 24.12.2008 № 1059. вид ограничения (обременения): ограничения прав на земельный участок, предусмотренные статьей 56 Земельного кодекса Российской Федерации; срок действия: с 18.07.2016; реквизиты документа-основания: иной документ от 24.12.2008 № 1059. вид ограничения (обременения): ограничения прав на земельный участок, предусмотренные статьей 56 Земельного кодекса Российской Федерации; срок действия: с 09.06.2021; реквизиты документа-основания: решение об установлении размеров санитарно-защитной зоны от 20.02.2021 № 32 выдан: Управление Роспотребнадзора по Самарской области.</p>	
Получатель выписки:		Гейс Марта Владиславовна, действующий(ая) на основании документа "" от имени заявителя АКЦИОНЕРНОЕ ОБЩЕСТВО "РОССИЙСКИЙ АУКЦИОННЫЙ ДОМ", 7838430413	

полное наименование должности	 ДОКУМЕНТ ПОДПИСАН ЭЛЕКТРОННОЙ ПОДПИСЬЮ Сертификат: 00BV056B7401CB38D2B3576ACDC8425108 Владелец: ФЕДЕРАЛЬНАЯ СЛУЖБА ГОСУДАРСТВЕННОЙ РЕГИСТРАЦИИ, КАДАСТРА И КАРТОГРАФИИ Действителен: с 27.06.2023 по 19.09.2024	инициалы, фамилия

Выписка из Единого государственного реестра недвижимости об объекте недвижимости
Сведения о зарегистрированных правах

Земельный участок			
вид объекта недвижимости			
Лист № 1 раздела 2		Всего листов раздела 2: 7	Всего разделов: 8
Всего листов выписки: 92			
14.02.2024г. № КУВИ-001/2024-46545274			
Кадастровый номер:		63:09:0204070:595	
1	Правообладатель (правообладатели):	1.1	Общество с ограниченной ответственностью "Феррони Тольятти", ИНН: 6324104160
	Сведения о возможности предоставления третьим лицам персональных данных физического лица:	1.1.1	данные отсутствуют
2	Вид, номер, дата и время государственной регистрации права:	2.1	Собственность 63:09:0204070:595-63/009/2020-4 29.06.2020 17:24:59
3	Сведения об осуществлении государственной регистрации сделки, права без необходимого в силу закона согласия третьего лица, органа:	3.1	данные отсутствуют
4	Ограничение прав и обременение объекта недвижимости:		
	4.1 вид:	Ипотека	
	дата государственной регистрации:	18.05.2023 15:12:43	
	номер государственной регистрации:	63:09:0204070:595-63/465/2023-13	
	срок, на который установлены ограничение прав и обременение объекта недвижимости:	Срок действия с 18.05.2023 по 21.08.2028	
	лицо, в пользу которого установлены ограничение прав и обременение объекта недвижимости:	Публичное акционерное общество «Сбербанк России», ИНН: 7707083893	
	сведения о возможности предоставления третьим лицам персональных данных физического лица	данные отсутствуют	
	основание государственной регистрации:	ДОГОВОР ИПОТЕКИ, № 1202-R/02, выдан 28.04.2023	
	сведения об осуществлении государственной регистрации сделки, права, ограничения права без необходимого в силу закона согласия третьего лица, органа:	данные отсутствуют	
	сведения об управляющем залогом и о договоре управления залогом, если такой договор заключен для управления ипотекой:	данные отсутствуют	
	сведения о депозитарии, который осуществляет хранение обездвиженной документарной закладной или электронной закладной:		

полное наименование должности	<div><div>ДОКУМЕНТ ПОДПИСАН ЭЛЕКТРОННОЙ ПОДПИСЬЮ</div><div>Сертификат: 00BV056B7401CB38D2B3576ACDC8425108</div><div>Владелец: ФЕДЕРАЛЬНАЯ СЛУЖБА ГОСУДАРСТВЕННОЙ РЕГИСТРАЦИИ, КАДАСТРА И КАРТОГРАФИИ</div><div>Действителен: с 27.06.2023 по 19.09.2024</div></div>	инициалы, фамилия

Земельный участок			
вид объекта недвижимости			
Лист № 2 раздела 2	Всего листов раздела 2: 7	Всего разделов: 8	Всего листов выписки: 92

14.02.2024г. № КУВИ-001/2024-46545274

Кадастровый номер:

63:09:0204070:595

		ведения о внесении изменений или дополнений в регистрационную запись об ипотеке:	
4.2		вид:	Ипотека
		дата государственной регистрации:	05.05.2023 11:33:47
		номер государственной регистрации:	63:09:0204070:595-63/473/2023-12
		срок, на который установлены ограничение прав и обременение объекта недвижимости:	Срок действия с 05.05.2023 по 21.08.2028
		лицо, в пользу которого установлены ограничение прав и обременение объекта недвижимости:	Публичное акционерное общество "Сбербанк России", ИНН: 7707083893
		сведения о возможности предоставления третьим лицам персональных данных физического лица	данные отсутствуют
		основание государственной регистрации:	Договор ипотеки, № 5354-R/06, выдан 24.04.2023, ПАО Сбербанк и ООО ФЕРРОНИ ТОЛЬЯТТИ
		сведения об осуществлении государственной регистрации сделки, права, ограничения права без необходимого в силу закона согласия третьего лица, органа:	данные отсутствуют
		сведения об управляющем залогом и о договоре управления залогом, если такой договор заключен для управления ипотекой:	данные отсутствуют
		сведения о депозитарии, который осуществляет хранение обездвиженной документарной закладной или электронной закладной:	
		ведения о внесении изменений или дополнений в регистрационную запись об ипотеке:	
4.3		вид:	Ипотека
		дата государственной регистрации:	03.03.2023 11:09:19
		номер государственной регистрации:	63:09:0204070:595-63/473/2023-11
		срок, на который установлены ограничение прав и обременение объекта недвижимости:	26.08.2024г.
		лицо, в пользу которого установлены ограничение прав и обременение объекта недвижимости:	Публичное акционерное общество «Сбербанк России», ИНН: 7707083893
		сведения о возможности предоставления третьим лицам персональных данных физического лица	данные отсутствуют



ДОКУМЕНТ ПОДПИСАН
ЭЛЕКТРОННОЙ ПОДПИСЬЮ

Сертификат: 00BV056B7401CB38D2B3576ACDC8425108

Владелец: ФЕДЕРАЛЬНАЯ СЛУЖБА ГОСУДАРСТВЕННОЙ
РЕГИСТРАЦИИ, КАДАСТРА И КАРТОГРАФИИ
Действителен: с 27.06.2023 по 19.09.2024

полное наименование должности

инициалы, фамилия

Земельный участок			
вид объекта недвижимости			
Лист № 3 раздела 2	Всего листов раздела 2: 7	Всего разделов: 8	Всего листов выписки: 92
14.02.2024г. № КУВИ-001/2024-46545274			
Кадастровый номер:		63:09:0204070:595	
	основание государственной регистрации:	Договор ипотеки, № 540F00FQJ-001/И-1, выдан 27.02.2023	
		Дополнительное соглашение, № 1, выдан 26.06.2023	
	сведения об осуществлении государственной регистрации сделки, права, ограничения права без необходимого в силу закона согласия третьего лица, органа:	данные отсутствуют	
	сведения об управляющем залогом и о договоре управления залогом, если такой договор заключен для управления ипотекой:	данные отсутствуют	
	сведения о депозитарии, который осуществляет хранение обездвиженной документарной закладной или электронной закладной:		
4.4	ведения о внесении изменений или дополнений в регистрационную запись об ипотеке:		
	вид:	Ипотека	
	дата государственной регистрации:	22.02.2023 09:52:37	
	номер государственной регистрации:	63:09:0204070:595-63/463/2023-10	
	срок, на который установлены ограничение прав и обременение объекта недвижимости:	Срок действия с 25.08.2022 по 18.08.2023	
	лицо, в пользу которого установлены ограничение прав и обременение объекта недвижимости:	Публичное акционерное общество «Сбербанк России», ИНН: 7707083893	
	сведения о возможности предоставления третьим лицам персональных данных физического лица	данные отсутствуют	
	основание государственной регистрации:	Договор последующей ипотеки, № 5354-R/02, выдан 22.11.2022	
	сведения об осуществлении государственной регистрации сделки, права, ограничения права без необходимого в силу закона согласия третьего лица, органа:	данные отсутствуют	
	сведения об управляющем залогом и о договоре управления залогом, если такой договор заключен для управления ипотекой:	данные отсутствуют	



ДОКУМЕНТ ПОДПИСАН
ЭЛЕКТРОННОЙ ПОДПИСЬЮ

Сертификат: 00BV056B7401CB38D2B3576ACDC8425108

Владелец: ФЕДЕРАЛЬНАЯ СЛУЖБА ГОСУДАРСТВЕННОЙ
РЕГИСТРАЦИИ, КАДАСТРА И КАРТОГРАФИИ
Действителен: с 27.06.2023 по 19.09.2024

полное наименование должности

инициалы, фамилия

Земельный участок			
вид объекта недвижимости			
Лист № 4 раздела 2	Всего листов раздела 2: 7	Всего разделов: 8	Всего листов выписки: 92

14.02.2024г. № КУВИ-001/2024-46545274

Кадастровый номер:

63:09:0204070:595

4.5	сведения о депозитарии, который осуществляет хранение обездвиженной документарной закладной или электронной закладной:	
	ведения о внесении изменений или дополнений в регистрационную запись об ипотеке:	
	вид:	Ипотека
	дата государственной регистрации:	07.12.2022 13:48:05
	номер государственной регистрации:	63:09:0204070:595-63/473/2022-9
	срок, на который установлены ограничение прав и обременение объекта недвижимости:	Срок действия с 07.12.2022 по 31.12.2024
	лицо, в пользу которого установлены ограничение прав и обременение объекта недвижимости:	Публичное акционерное общество "Сбербанк России", ИНН: 7707083893
	сведения о возможности предоставления третьим лицам персональных данных физического лица	данные отсутствуют
	основание государственной регистрации:	ДОГОВОР ИПОТЕКИ, № 540C008F5/И-1, выдан 22.11.2022 Дополнительное соглашение к Договору ипотеки №540C008F5/И-1 от «22» ноября 2022г, № 1, выдан 27.02.2023 ДС к Договору ипотеки №540C008F5/И-1, № 2, выдан 26.06.2023 Дополнительное соглашение к Договору ипотеки №540C008F5/И-1 от «22» ноября 2022г, серия: -, № 4, выдан 19.12.2023, ПАО Сбербанк и ООО «ФЕРРОНИ ТОЛЬЯТТИ»
	сведения об осуществлении государственной регистрации сделки, права, ограничения права без необходимого в силу закона согласия третьего лица, органа:	данные отсутствуют
	сведения об управляющем залогом и о договоре управления залогом, если такой договор заключен для управления ипотекой:	данные отсутствуют
	сведения о депозитарии, который осуществляет хранение обездвиженной документарной закладной или электронной закладной:	



ДОКУМЕНТ ПОДПИСАН
ЭЛЕКТРОННОЙ ПОДПИСЬЮ

Сертификат: 00BV056B7401CB38D2B3576ACDC8425108

Владелец: ФЕДЕРАЛЬНАЯ СЛУЖБА ГОСУДАРСТВЕННОЙ
РЕГИСТРАЦИИ, КАДАСТРА И КАРТОГРАФИИ
Действителен: с 27.06.2023 по 19.09.2024

полное наименование должности

инициалы, фамилия

Земельный участок			
вид объекта недвижимости			
Лист № 5 раздела 2	Всего листов раздела 2: 7	Всего разделов: 8	Всего листов выписки: 92

14.02.2024г. № КУВИ-001/2024-46545274

Кадастровый номер: 63:09:0204070:595

		ведения о внесении изменений или дополнений в регистрационную запись об ипотеке:	
4.6		вид:	Ипотека
		дата государственной регистрации:	17.06.2022 13:32:46
		номер государственной регистрации:	63:09:0204070:595-63/463/2022-8
		срок, на который установлены ограничение прав и обременение объекта недвижимости:	Срок действия с 26.08.2021 по 30.12.2022
		лицо, в пользу которого установлены ограничение прав и обременение объекта недвижимости:	Публичное акционерное общество «Сбербанк России», ИНН: 7707083893
		сведения о возможности предоставления третьим лицам персональных данных физического лица	данные отсутствуют
		основание государственной регистрации:	Договор последующей ипотеки, № 5354-R/01, выдан 28.12.2021 Генеральное соглашение о срочных сделках на финансовых рынках, № 5354-R, выдан 26.08.2021 Дополнительное соглашение к Договору ипотеки № 5354-R/01 от "28" декабря 2021 г., № 1, выдан 22.11.2022
		сведения об осуществлении государственной регистрации сделки, права, ограничения права без необходимого в силу закона согласия третьего лица, органа:	данные отсутствуют
		сведения об управляющем залогом и о договоре управления залогом, если такой договор заключен для управления ипотекой:	данные отсутствуют
		сведения о депозитарии, который осуществляет хранение обездвиженной документарной закладной или электронной закладной:	
		ведения о внесении изменений или дополнений в регистрационную запись об ипотеке:	
4.7		вид:	Ипотека
		дата государственной регистрации:	27.01.2022 08:49:59
		номер государственной регистрации:	63:09:0204070:595-63/473/2022-7
		срок, на который установлены ограничение прав и обременение объекта недвижимости:	Срок действия с 27.01.2022 Договор 1: по 25.08.2024, Договор 2: 31.12.2022



ДОКУМЕНТ ПОДПИСАН
ЭЛЕКТРОННОЙ ПОДПИСЬЮ

Сертификат: 00BV056B7401CB38D2B3576ACDC8425108

Владелец: ФЕДЕРАЛЬНАЯ СЛУЖБА ГОСУДАРСТВЕННОЙ
РЕГИСТРАЦИИ, КАДАСТРА И КАРТОГРАФИИ
Действителен: с 27.06.2023 по 19.09.2024

полное наименование должности

инициалы, фамилия

Земельный участок			
вид объекта недвижимости			
Лист № 6 раздела 2	Всего листов раздела 2: 7	Всего разделов: 8	Всего листов выписки: 92
14.02.2024г. № КУВИ-001/2024-46545274			
Кадастровый номер:		63:09:0204070:595	
	лицо, в пользу которого установлены ограничение прав и обременение объекта недвижимости:	Публичное акционерное общество "Сбербанк России", ИНН: 7707083893	
	сведения о возможности предоставления третьим лицам персональных данных физического лица	данные отсутствуют	
	основание государственной регистрации:	Договор ипотеки, № 5400/770/130, выдан 28.12.2021	
		Дополнительное соглашение, № 1, выдан 22.11.2022	
	сведения об осуществлении государственной регистрации сделки, права, ограничения права без необходимого в силу закона согласия третьего лица, органа:	данные отсутствуют	
	сведения об управляющем залогом и о договоре управления залогом, если такой договор заключен для управления ипотекой:	данные отсутствуют	
	сведения о депозитарии, который осуществляет хранение обездвиженной документарной закладной или электронной закладной:		
	ведения о внесении изменений или дополнений в регистрационную запись об ипотеке:		
5	Договоры участия в долевом строительстве:	не зарегистрировано	
6	Заявленные в судебном порядке права требования:	данные отсутствуют	
7	Сведения о возможности предоставления третьим лицам персональных данных физического лица	данные отсутствуют	
8	Сведения о возражении в отношении зарегистрированного права:	данные отсутствуют	
9	Сведения о наличии решения об изъятии объекта недвижимости для государственных и муниципальных нужд:	данные отсутствуют	
10	Сведения о невозможности государственной регистрации без личного участия правообладателя или его законного представителя:	данные отсутствуют	

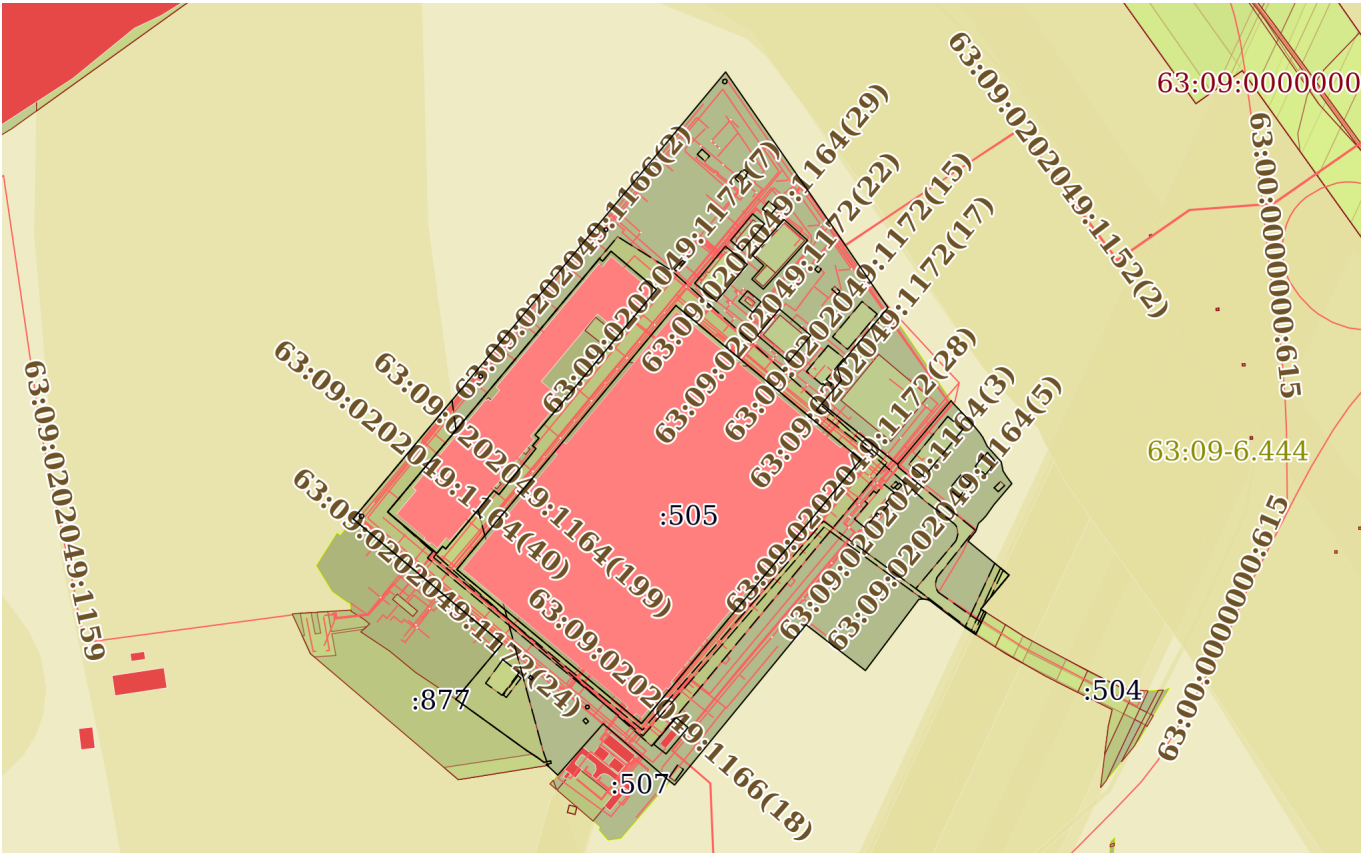
полное наименование должности	 ДОКУМЕНТ ПОДПИСАН ЭЛЕКТРОННОЙ ПОДПИСЬЮ Сертификат: 00BV056B7401CB38D2B3576ACDC8425108 Владелец: ФЕДЕРАЛЬНАЯ СЛУЖБА ГОСУДАРСТВЕННОЙ РЕГИСТРАЦИИ, КАДАСТРА И КАРТОГРАФИИ Действителен: с 27.06.2023 по 19.09.2024	инициалы, фамилия

Земельный участок			
вид объекта недвижимости			
Лист № 7 раздела 2	Всего листов раздела 2: 7	Всего разделов: 8	Всего листов выписки: 92
14.02.2024г. № КУВИ-001/2024-46545274			
Кадастровый номер:		63:09:0204070:595	
11	Правопритязания и сведения о наличии поступивших, но не рассмотренных заявлений о проведении государственной регистрации права (перехода, прекращения права), ограничения права или обременения объекта недвижимости, сделки в отношении объекта недвижимости:	отсутствуют	
11	Сведения о невозможности государственной регистрации перехода, прекращения, ограничения права на земельный участок из земель сельскохозяйственного назначения:	данные отсутствуют	

полное наименование должности	 ДОКУМЕНТ ПОДПИСАН ЭЛЕКТРОННОЙ ПОДПИСЬЮ Сертификат: 00BV056B7401CB38D2B3576ACDC8425108 Владелец: ФЕДЕРАЛЬНАЯ СЛУЖБА ГОСУДАРСТВЕННОЙ РЕГИСТРАЦИИ, КАДАСТРА И КАРТОГРАФИИ Действителен: с 27.06.2023 по 19.09.2024	инициалы, фамилия

Выписка из Единого государственного реестра недвижимости об объекте недвижимости
Описание местоположения земельного участка

Земельный участок			
вид объекта недвижимости			
Лист № 1 раздела 3	Всего листов раздела 3: 1	Всего разделов: 8	Всего листов выписки: 92
14.02.2024г. № КУВИ-001/2024-46545274			
Кадастровый номер:		63:09:0204070:595	

План (чертеж, схема) земельного участка			
			
Масштаб 1:7000	Условные обозначения:		

		ДОКУМЕНТ ПОДПИСАН ЭЛЕКТРОННОЙ ПОДПИСЬЮ	
Сертификат: 00BV056B7401CB38D2B3576ACDC8425108			
Владелец: ФЕДЕРАЛЬНАЯ СЛУЖБА ГОСУДАРСТВЕННОЙ РЕГИСТРАЦИИ, КАДАСТРА И КАРТОГРАФИИ			
Действителен: с 27.06.2023 по 19.09.2024			
полное наименование должности			инициалы, фамилия

Выписка из Единого государственного реестра недвижимости об объекте недвижимости
Описание местоположения земельного участка

Земельный участок			
вид объекта недвижимости			
Лист № 1 раздела 3.1	Всего листов раздела 3.1: 4	Всего разделов: 8	Всего листов выписки: 92
14.02.2024г. № КУВИ-001/2024-46545274			
Кадастровый номер:		63:09:0204070:595	

Описание местоположения границ земельного участка							
№ п/п	Номер точки		Дирекционный угол	Горизонтальное проложение, м	Описание закрепления на местности	Кадастровые номера смежных участков	Сведения об адресах правообладателей смежных земельных участков
	начальн ая	конечн ая					
1	2	3	4	5	6	7	8
1	1.1.1	1.1.2	39°47.9´	209.3	данные отсутствуют	данные отсутствуют	данные отсутствуют
2	1.1.2	1.1.3	145°15.3´	140	данные отсутствуют	данные отсутствуют	данные отсутствуют
3	1.1.3	1.1.4	145°39.2´	128.63	данные отсутствуют	данные отсутствуют	данные отсутствуют
4	1.1.4	1.1.5	220°1.6´	73.81	данные отсутствуют	63:09:0204070:503	адрес отсутствует
5	1.1.5	1.1.6	162°38.1´	12.36	данные отсутствуют	63:09:0204070:503	адрес отсутствует
6	1.1.6	1.1.7	220°2.8´	28.5	данные отсутствуют	63:09:0204070:503	адрес отсутствует
7	1.1.7	1.1.8	128°35.9´	91.08	данные отсутствуют	63:09:0204070:503	адрес отсутствует
8	1.1.8	1.1.9	40°1.5´	78.03	данные отсутствуют	63:09:0204070:503	адрес отсутствует
9	1.1.9	1.1.10	146°27.5´	2.14	данные отсутствуют	данные отсутствуют	данные отсутствуют
10	1.1.10	1.1.11	136°34.0´	23.53	данные отсутствуют	данные отсутствуют	данные отсутствуют
11	1.1.11	1.1.12	140°20.3´	14.67	данные отсутствуют	данные отсутствуют	данные отсутствуют
12	1.1.12	1.1.13	145°10.3´	5.45	данные отсутствуют	данные отсутствуют	данные отсутствуют
13	1.1.13	1.1.14	153°59.5´	9.21	данные отсутствуют	данные отсутствуют	данные отсутствуют
14	1.1.14	1.1.15	137°38.4´	5.37	данные отсутствуют	данные отсутствуют	данные отсутствуют
15	1.1.15	1.1.16	138°27.1´	14.44	данные отсутствуют	данные отсутствуют	данные отсутствуют
16	1.1.16	1.1.17	169°0.7´	8.39	данные отсутствуют	данные отсутствуют	данные отсутствуют
17	1.1.17	1.1.18	147°47.7´	6.1	данные отсутствуют	данные отсутствуют	данные отсутствуют
18	1.1.18	1.1.19	143°35.4´	8.47	данные отсутствуют	данные отсутствуют	данные отсутствуют
19	1.1.19	1.1.20	220°19.9´	25.63	данные отсутствуют	данные отсутствуют	данные отсутствуют
20	1.1.20	1.1.21	215°25.6´	13.09	данные отсутствуют	данные отсутствуют	данные отсутствуют
21	1.1.21	1.1.22	222°21.1´	4.9	данные отсутствуют	данные отсутствуют	данные отсутствуют
22	1.1.22	1.1.23	227°24.5´	5.22	данные отсутствуют	данные отсутствуют	данные отсутствуют

полное наименование должности	 ДОКУМЕНТ ПОДПИСАН ЭЛЕКТРОННОЙ ПОДПИСЬЮ Сертификат: 00BВ056В7401СВ38D2В3576ACDC8425108 Владелец: ФЕДЕРАЛЬНАЯ СЛУЖБА ГОСУДАРСТВЕННОЙ РЕГИСТРАЦИИ, КАДАСТРА И КАРТОГРАФИИ Действителен: с 27.06.2023 по 19.09.2024	инициалы, фамилия

Земельный участок			
вид объекта недвижимости			

Лист № 2 раздела 3.1	Всего листов раздела 3.1: 4	Всего разделов: 8	Всего листов выписки: 92
----------------------	-----------------------------	-------------------	--------------------------

14.02.2024г. № КУВИ-001/2024-46545274

Кадастровый номер: 63:09:0204070:595

1	2	3	4	5	6	7	8
23	1.1.23	1.1.24	199°4.0`	7.74	данные отсутствуют	данные отсутствуют	данные отсутствуют
24	1.1.24	1.1.25	218°16.3`	11.77	данные отсутствуют	данные отсутствуют	данные отсутствуют
25	1.1.25	1.1.26	129°39.8`	50.03	данные отсутствуют	данные отсутствуют	данные отсутствуют
26	1.1.26	1.1.27	219°41.3`	41.56	данные отсутствуют	данные отсутствуют	данные отсутствуют
27	1.1.27	1.1.28	122°2.8`	5.8	данные отсутствуют	данные отсутствуют	данные отсутствуют
28	1.1.28	1.1.29	205°4.2`	22.8	данные отсутствуют	63:09:0204070:504	данные отсутствуют
29	1.1.29	1.1.30	303°25.9`	11.71	данные отсутствуют	данные отсутствуют	данные отсутствуют
30	1.1.30	1.1.31	307°14.7`	41.24	данные отсутствуют	данные отсутствуют	данные отсутствуют
31	1.1.31	1.1.32	296°28.7`	2.94	данные отсутствуют	данные отсутствуют	данные отсутствуют
32	1.1.32	1.1.33	277°53.8`	4.51	данные отсутствуют	данные отсутствуют	данные отсутствуют
33	1.1.33	1.1.34	262°26.2`	3.72	данные отсутствуют	данные отсутствуют	данные отсутствуют
34	1.1.34	1.1.35	216°52.9`	83.46	данные отсутствуют	данные отсутствуют	данные отсутствуют
35	1.1.35	1.1.36	307°40.9`	70.33	данные отсутствуют	данные отсутствуют	данные отсутствуют
36	1.1.36	1.1.37	219°21.5`	194.54	данные отсутствуют	данные отсутствуют	данные отсутствуют
37	1.1.37	1.1.38	307°46.9`	5.4	данные отсутствуют	данные отсутствуют	данные отсутствуют
38	1.1.38	1.1.39	310°50.7`	82.95	данные отсутствуют	63:09:0204070:507	адрес отсутствует
39	1.1.39	1.1.40	221°24.1`	64.45	данные отсутствуют	63:09:0204070:507	адрес отсутствует
40	1.1.40	1.1.41	313°18.8`	14.9	данные отсутствуют	данные отсутствуют	данные отсутствуют
41	1.1.41	1.1.42	77°57.8`	4.8	данные отсутствуют	63:09:0000000:877	данные отсутствуют
42	1.1.42	1.1.43	348°12.1`	2.3	данные отсутствуют	63:09:0000000:877	данные отсутствуют
43	1.1.43	1.1.44	258°0.2`	6.54	данные отсутствуют	63:09:0000000:877	данные отсутствуют
44	1.1.44	1.1.45	309°2.0`	5.51	данные отсутствуют	63:09:0000000:877	данные отсутствуют
45	1.1.45	1.1.46	302°46.5`	8.68	данные отсутствуют	63:09:0000000:877	данные отсутствуют
46	1.1.46	1.1.47	302°12.4`	5.46	данные отсутствуют	63:09:0000000:877	данные отсутствуют
47	1.1.47	1.1.48	305°56.3`	40.86	данные отсутствуют	63:09:0000000:877	данные отсутствуют
48	1.1.48	1.1.49	305°50.3`	41.21	данные отсутствуют	63:09:0000000:877	данные отсутствуют
49	1.1.49	1.1.50	39°57.4`	67.95	данные отсутствуют	63:09:0204070:516	адрес отсутствует
50	1.1.50	1.1.51	309°57.2`	182.49	данные отсутствуют	63:09:0204070:516	адрес отсутствует
51	1.1.51	1.1.1	39°47.9`	336.67	данные отсутствуют	данные отсутствуют	данные отсутствуют



ДОКУМЕНТ ПОДПИСАН
ЭЛЕКТРОННОЙ ПОДПИСЬЮ

Сертификат: 00BV056B7401CB38D2B3576ACDC8425108

Владелец: ФЕДЕРАЛЬНАЯ СЛУЖБА ГОСУДАРСТВЕННОЙ
РЕГИСТРАЦИИ, КАДАСТРА И КАРТОГРАФИИ
Действителен: с 27.06.2023 по 19.09.2024

полное наименование должности

инициалы, фамилия

Земельный участок			
вид объекта недвижимости			

Лист № 3 раздела 3.1	Всего листов раздела 3.1: 4	Всего разделов: 8	Всего листов выписки: 92
----------------------	-----------------------------	-------------------	--------------------------

14.02.2024г. № КУВИ-001/2024-46545274

Кадастровый номер: 63:09:0204070:595

1	2	3	4	5	6	7	8
52	1.2.52	1.2.53	219°52.6'	309.94	данные отсутствуют	63:09:0204070:596	адрес отсутствует
53	1.2.53	1.2.54	130°8.6'	60.31	данные отсутствуют	63:09:0204070:596	адрес отсутствует
54	1.2.54	1.2.55	39°51.4'	8.6	данные отсутствуют	63:09:0204070:596	адрес отсутствует
55	1.2.55	1.2.56	129°55.4'	3.76	данные отсутствуют	63:09:0204070:596	адрес отсутствует
56	1.2.56	1.2.57	39°37.5'	70.95	данные отсутствуют	63:09:0204070:596	адрес отсутствует
57	1.2.57	1.2.58	127°41.9'	5.95	данные отсутствуют	63:09:0204070:596	адрес отсутствует
58	1.2.58	1.2.59	38°50.3'	55.35	данные отсутствуют	63:09:0204070:596	адрес отсутствует
59	1.2.59	1.2.60	309°55.7'	4.16	данные отсутствуют	63:09:0204070:596	адрес отсутствует
60	1.2.60	1.2.61	39°49.3'	9.32	данные отсутствуют	63:09:0204070:596	адрес отсутствует
61	1.2.61	1.2.62	309°48.4'	4.69	данные отсутствуют	63:09:0204070:596	адрес отсутствует
62	1.2.62	1.2.63	39°53.3'	177.78	данные отсутствуют	63:09:0204070:596	адрес отсутствует
63	1.2.63	1.2.64	310°6.5'	55.97	данные отсутствуют	63:09:0204070:596	адрес отсутствует
64	1.2.64	1.2.65	219°55.6'	12.23	данные отсутствуют	63:09:0204070:596	адрес отсутствует
65	1.2.65	1.2.52	310°6.4'	3.9	данные отсутствуют	63:09:0204070:596	адрес отсутствует
66	1.3.66	1.3.67	219°58.7'	32.79	данные отсутствуют	63:09:0204070:508	адрес отсутствует
67	1.3.67	1.3.68	128°5.1'	14.62	данные отсутствуют	63:09:0204070:508	адрес отсутствует
68	1.3.68	1.3.69	39°47.4'	32.31	данные отсутствуют	63:09:0204070:508	адрес отсутствует
69	1.3.69	1.3.66	309°58.0'	14.51	данные отсутствуют	63:09:0204070:508	адрес отсутствует
70	1.4.70	1.4.71	219°40.7'	321.98	данные отсутствуют	63:09:0204070:505	адрес отсутствует
71	1.4.71	1.4.72	129°50.1'	225.73	данные отсутствуют	63:09:0204070:505	адрес отсутствует
72	1.4.72	1.4.73	39°42.6'	322.05	данные отсутствуют	63:09:0204070:505	адрес отсутствует
73	1.4.73	1.4.70	309°49.0'	225.91	данные отсутствуют	63:09:0204070:505	адрес отсутствует
74	1.5.74	1.5.75	130°12.5'	38.51	данные отсутствуют	63:09:0204070:509	адрес отсутствует
75	1.5.75	1.5.76	39°55.7'	32.24	данные отсутствуют	63:09:0204070:509	адрес отсутствует
76	1.5.76	1.5.77	310°5.3'	38.4	данные отсутствуют	63:09:0204070:509	адрес отсутствует
77	1.5.77	1.5.74	220°7.1'	32.16	данные отсутствуют	63:09:0204070:509	адрес отсутствует
78	1.6.78	1.6.79	128°29.0'	16.7	данные отсутствуют	63:09:0204070:510	адрес отсутствует
79	1.6.79	1.6.80	38°28.8'	12.45	данные отсутствуют	63:09:0204070:510	адрес отсутствует
80	1.6.80	1.6.81	309°14.7'	16.36	данные отсутствуют	63:09:0204070:510	адрес отсутствует



ДОКУМЕНТ ПОДПИСАН
ЭЛЕКТРОННОЙ ПОДПИСЬЮ

Сертификат: 00BB056B7401CB38D2B3576ACDC8425108

Владелец: ФЕДЕРАЛЬНАЯ СЛУЖБА ГОСУДАРСТВЕННОЙ
РЕГИСТРАЦИИ, КАДАСТРА И КАРТОГРАФИИ
Действителен: с 27.06.2023 по 19.09.2024

полное наименование должности

инициалы, фамилия

Земельный участок							
вид объекта недвижимости							
Лист № 4 раздела 3.1			Всего листов раздела 3.1: 4			Всего разделов: 8	Всего листов выписки: 92
14.02.2024г. № КУВИ-001/2024-46545274							
Кадастровый номер:				63:09:0204070:595			
1	2	3	4	5	6	7	8
81	1.6.81	1.6.78	220°0.5`	12.68	данные отсутствуют	63:09:0204070:510	адрес отсутствует
82	1.7.82	1.7.83	129°54.3`	26.52	данные отсутствуют	63:09:0204070:511	адрес отсутствует
83	1.7.83	1.7.84	39°55.1`	45.18	данные отсутствуют	63:09:0204070:511	адрес отсутствует
84	1.7.84	1.7.85	309°47.2`	26.61	данные отсутствуют	63:09:0204070:511	адрес отсутствует
85	1.7.85	1.7.82	219°47.6`	45.12	данные отсутствуют	63:09:0204070:511	адрес отсутствует
86	1.8.86	1.8.87	132°7.7`	14.4	данные отсутствуют	63:09:0204070:514	адрес отсутствует
87	1.8.87	1.8.88	221°16.4`	17.08	данные отсутствуют	63:09:0204070:513	адрес отсутствует
88	1.8.88	1.8.89	131°1.5`	14.38	данные отсутствуют	63:09:0204070:513	адрес отсутствует
89	1.8.89	1.8.90	42°26.5`	19.16	данные отсутствуют	63:09:0204070:513	адрес отсутствует
90	1.8.90	1.8.91	41°55.1`	42.63	данные отсутствуют	63:09:0204070:514	адрес отсутствует
91	1.8.91	1.8.92	311°40.9`	29.31	данные отсутствуют	63:09:0204070:514	адрес отсутствует
92	1.8.92	1.8.86	221°42.7`	44.76	данные отсутствуют	63:09:0204070:514	адрес отсутствует
93	1.9.93	1.9.94	131°29.2`	14.31	данные отсутствуют	63:09:0204070:512	адрес отсутствует
94	1.9.94	1.9.95	39°59.8`	32.75	данные отсутствуют	63:09:0204070:512	адрес отсутствует
95	1.9.95	1.9.96	310°2.2`	14.55	данные отсутствуют	63:09:0204070:512	адрес отсутствует
96	1.9.96	1.9.93	219°33.8`	32.39	данные отсутствуют	63:09:0204070:512	адрес отсутствует

полное наименование должности	 ДОКУМЕНТ ПОДПИСАН ЭЛЕКТРОННОЙ ПОДПИСЬЮ Сертификат: 00BV056B7401CB38D2B3576ACDC8425108 Владелец: ФЕДЕРАЛЬНАЯ СЛУЖБА ГОСУДАРСТВЕННОЙ РЕГИСТРАЦИИ, КАДАСТРА И КАРТОГРАФИИ Действителен: с 27.06.2023 по 19.09.2024	инициалы, фамилия

Выписка из Единого государственного реестра недвижимости об объекте недвижимости
Описание местоположения земельного участка

Земельный участок			
вид объекта недвижимости			
Лист № 1 раздела 3.2	Всего листов раздела 3.2: 4	Всего разделов: 8	Всего листов выписки: 92
14.02.2024г. № КУВИ-001/2024-46545274			
Кадастровый номер:		63:09:0204070:595	

Сведения о характерных точках границы земельного участка				
Система координат МСК-63				
Номер точки	Координаты, м		Описание закрепления на местности	Средняя квадратичная погрешность определения координат характерных точек границ земельного участка, м
	X	Y		
1	2	3	4	5
1	423023.83	1332562.3	-	0.1
2	423021.32	1332565.28	-	0.1
3	423030.7	1332573.13	-	0.1
4	422994.64	1332615.94	-	0.1
5	422858.23	1332501.93	-	0.1
6	422855.23	1332505.53	-	0.1
7	422848.07	1332499.56	-	0.1
8	422845.4	1332502.75	-	0.1
9	422802.29	1332468.04	-	0.1
10	422805.93	1332463.33	-	0.1
11	422751.28	1332418.08	-	0.1
12	422753.69	1332415.2	-	0.1
13	422747.09	1332409.69	-	0.1
14	422785.97	1332363.59	-	0.1
1	423023.83	1332562.3	-	0.1
1	423038.12	1332546.72	-	0.1
2	423198.92	1332680.69	-	0.1
3	423083.88	1332760.48	-	0.1
4	422977.68	1332833.05	-	0.1
5	422921.16	1332785.58	-	0.1
6	422909.36	1332789.27	-	0.1
7	422887.54	1332770.93	-	0.1

полное наименование должности	<div><div>ДОКУМЕНТ ПОДПИСАН ЭЛЕКТРОННОЙ ПОДПИСЬЮ</div><div>Сертификат: 00BV056B7401CB38D2B3576ACDC8425108 Владелец: ФЕДЕРАЛЬНАЯ СЛУЖБА ГОСУДАРСТВЕННОЙ РЕГИСТРАЦИИ, КАДАСТРА И КАРТОГРАФИИ Действителен: с 27.06.2023 по 19.09.2024</div></div>	инициалы, фамилия

Земельный участок			
вид объекта недвижимости			
Лист № 2 раздела 3.2	Всего листов раздела 3.2: 4	Всего разделов: 8	Всего листов выписки: 92

14.02.2024г. № КУВИ-001/2024-46545274

Кадастровый номер:

63:09:0204070:595

1	2	3	4	5
8	422830.72	1332842.11	-	0.1
9	422890.47	1332892.29	-	0.1
10	422888.69	1332893.47	-	0.1
11	422871.6	1332909.65	-	0.1
12	422860.31	1332919.01	-	0.1
13	422855.84	1332922.12	-	0.1
14	422847.56	1332926.16	-	0.1
15	422843.59	1332929.78	-	0.1
16	422832.78	1332939.36	-	0.1
17	422824.54	1332940.96	-	0.1
18	422819.38	1332944.21	-	0.1
19	422812.56	1332949.24	-	0.1
20	422793.02	1332932.65	-	0.1
21	422782.35	1332925.06	-	0.1
22	422778.73	1332921.76	-	0.1
23	422775.2	1332917.92	-	0.1
24	422767.88	1332915.39	-	0.1
25	422758.64	1332908.1	-	0.1
26	422726.71	1332946.61	-	0.1
27	422694.73	1332920.07	-	0.1
28	422691.65	1332924.99	-	0.1
29	422671	1332915.33	-	0.1
30	422677.45	1332905.56	-	0.1
31	422702.41	1332872.73	-	0.1
32	422703.72	1332870.1	-	0.1
33	422704.34	1332865.63	-	0.1
34	422703.85	1332861.94	-	0.1
35	422637.09	1332811.85	-	0.1
36	422680.08	1332756.19	-	0.1



ДОКУМЕНТ ПОДПИСАН
ЭЛЕКТРОННОЙ ПОДПИСЬЮ

Сертификат: 00BV056B7401CB38D2B3576ACDC8425108

Владелец: ФЕДЕРАЛЬНАЯ СЛУЖБА ГОСУДАРСТВЕННОЙ
РЕГИСТРАЦИИ, КАДАСТРА И КАРТОГРАФИИ
Действителен: с 27.06.2023 по 19.09.2024

полное наименование должности

инициалы, фамилия

Земельный участок			
вид объекта недвижимости			
Лист № 3 раздела 3.2	Всего листов раздела 3.2: 4	Всего разделов: 8	Всего листов выписки: 92

14.02.2024г. № КУВИ-001/2024-46545274

Кадастровый номер:

63:09:0204070:595

1	2	3	4	5
37	422529.66	1332632.82	-	0.1
38	422532.97	1332628.55	-	0.1
39	422587.22	1332565.8	-	0.1
40	422538.88	1332523.18	-	0.1
41	422549.1	1332512.34	-	0.1
42	422550.1	1332517.03	-	0.1
43	422552.35	1332516.56	-	0.1
44	422550.99	1332510.16	-	0.1
45	422554.46	1332505.88	-	0.1
46	422559.16	1332498.58	-	0.1
47	422562.07	1332493.96	-	0.1
48	422586.05	1332460.88	-	0.1
49	422610.18	1332427.47	-	0.1
50	422662.27	1332471.11	-	0.1
51	422779.46	1332331.22	-	0.1
1	423038.12	1332546.72	-	0.1
1	422593	1332634.35	-	0.1
2	422583.68	1332645.47	-	0.1
3	422558.85	1332624.79	-	0.1
4	422567.87	1332613.28	-	0.1
1	422593	1332634.35	-	0.1
1	422979.78	1332634.02	-	0.1
2	422835.12	1332807.54	-	0.1
3	422587.37	1332601.78	-	0.1
4	422731.97	1332428.44	-	0.1
1	422979.78	1332634.02	-	0.1
1	422951.75	1332710.56	-	0.1
2	422976.34	1332731.28	-	0.1
3	422951.61	1332760.66	-	0.1



ДОКУМЕНТ ПОДПИСАН
ЭЛЕКТРОННОЙ ПОДПИСЬЮ

Сертификат: 00BV056B7401CB38D2B3576ACDC8425108

Владелец: ФЕДЕРАЛЬНАЯ СЛУЖБА ГОСУДАРСТВЕННОЙ
РЕГИСТРАЦИИ, КАДАСТРА И КАРТОГРАФИИ
Действителен: с 27.06.2023 по 19.09.2024

полное наименование должности

инициалы, фамилия

Земельный участок			
вид объекта недвижимости			
Лист № 4 раздела 3.2	Всего листов раздела 3.2: 4	Всего разделов: 8	Всего листов выписки: 92

14.02.2024г. № КУВИ-001/2024-46545274

Кадастровый номер:

63:09:0204070:595

1	2	3	4	5
4	422926.89	1332739.97	-	0.1
1	422951.75	1332710.56	-	0.1
1	422983.8	1332693.07	-	0.1
2	422993.51	1332701.22	-	0.1
3	422983.16	1332713.89	-	0.1
4	422973.41	1332706.14	-	0.1
1	422983.8	1332693.07	-	0.1
1	423000.67	1332651.66	-	0.1
2	423035.34	1332680.54	-	0.1
3	423018.31	1332700.99	-	0.1
4	422983.66	1332672	-	0.1
1	423000.67	1332651.66	-	0.1
1	423026.96	1332705.84	-	0.1
2	423060.37	1332735.62	-	0.1
3	423040.88	1332757.51	-	0.1
4	423009.16	1332729.03	-	0.1
5	422995.02	1332716.1	-	0.1
6	423004.46	1332705.25	-	0.1
7	423017.3	1332716.52	-	0.1
1	423026.96	1332705.84	-	0.1
1	423040.76	1332685.42	-	0.1
2	423065.73	1332706.05	-	0.1
3	423056.37	1332717.19	-	0.1
4	423031.28	1332696.14	-	0.1
1	423040.76	1332685.42	-	0.1



ДОКУМЕНТ ПОДПИСАН
ЭЛЕКТРОННОЙ ПОДПИСЬЮ

Сертификат: 00BV056B7401CB38D2B3576ACDC8425108

Владелец: ФЕДЕРАЛЬНАЯ СЛУЖБА ГОСУДАРСТВЕННОЙ
РЕГИСТРАЦИИ, КАДАСТРА И КАРТОГРАФИИ
Действителен: с 27.06.2023 по 19.09.2024

полное наименование должности

инициалы, фамилия

Выписка из Единого государственного реестра недвижимости об объекте недвижимости
Сведения о частях земельного участка

Земельный участок			
вид объекта недвижимости			
Лист № 1 раздела 4	Всего листов раздела 4: 32	Всего разделов: 8	Всего листов выписки: 92
14.02.2024г. № КУВИ-001/2024-46545274			
Кадастровый номер:		63:09:0204070:595	
План (чертеж, схема) части земельного участка		Учетный номер части: 63:09:0204070:595/1	
Масштаб 1:200	Условные обозначения:		

полное наименование должности	 ДОКУМЕНТ ПОДПИСАН ЭЛЕКТРОННОЙ ПОДПИСЬЮ Сертификат: 00BV056B7401CB38D2B3576ACDC8425108 Владелец: ФЕДЕРАЛЬНАЯ СЛУЖБА ГОСУДАРСТВЕННОЙ РЕГИСТРАЦИИ, КАДАСТРА И КАРТОГРАФИИ Действителен: с 27.06.2023 по 19.09.2024	инициалы, фамилия

Земельный участок			
вид объекта недвижимости			
Лист № 2 раздела 4	Всего листов раздела 4: 32	Всего разделов: 8	Всего листов выписки: 92
14.02.2024г. № КУВИ-001/2024-46545274			
Кадастровый номер:		63:09:0204070:595	
План (чертеж, схема) части земельного участка		Учетный номер части: 63:09:0204070:595/2	
Масштаб 1:200	Условные обозначения:		

полное наименование должности	<div><p>ДОКУМЕНТ ПОДПИСАН ЭЛЕКТРОННОЙ ПОДПИСЬЮ</p><p>Сертификат: 00BV056B7401CB38D2B3576ACDC8425108</p><p>Владелец: ФЕДЕРАЛЬНАЯ СЛУЖБА ГОСУДАРСТВЕННОЙ РЕГИСТРАЦИИ, КАДАСТРА И КАРТОГРАФИИ</p><p>Действителен: с 27.06.2023 по 19.09.2024</p></div>	инициалы, фамилия

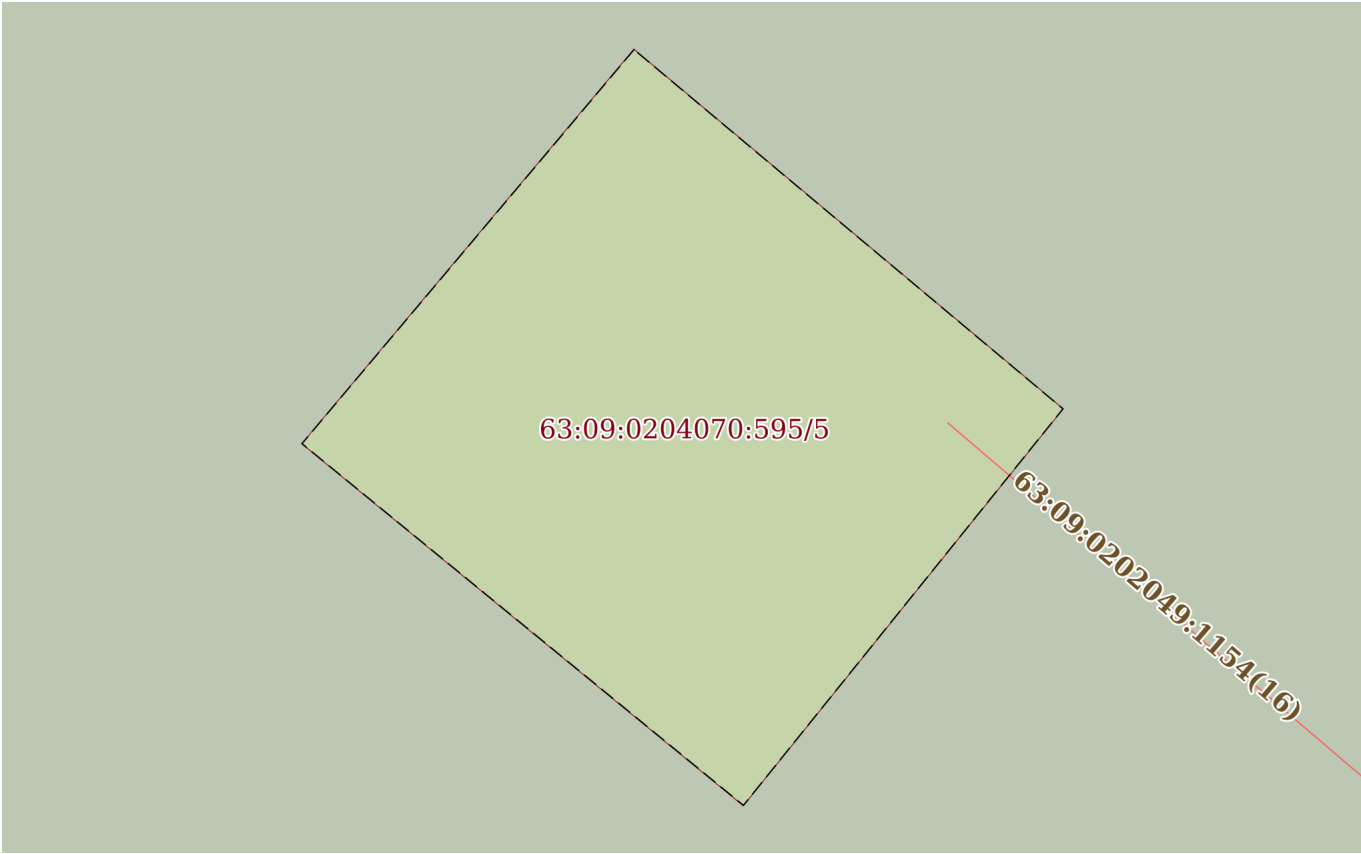
Земельный участок			
вид объекта недвижимости			
Лист № 3 раздела 4	Всего листов раздела 4: 32	Всего разделов: 8	Всего листов выписки: 92
14.02.2024г. № КУВИ-001/2024-46545274			
Кадастровый номер:		63:09:0204070:595	
План (чертеж, схема) части земельного участка		Учетный номер части: 63:09:0204070:595/3	
Масштаб 1:100		Условные обозначения:	

полное наименование должности		ДОКУМЕНТ ПОДПИСАН ЭЛЕКТРОННОЙ ПОДПИСЬЮ	инициалы, фамилия
	Сертификат: 00BV056B7401CB38D2B3576ACDC8425108		
	Владелец: ФЕДЕРАЛЬНАЯ СЛУЖБА ГОСУДАРСТВЕННОЙ РЕГИСТРАЦИИ, КАДАСТРА И КАРТОГРАФИИ Действителен: с 27.06.2023 по 19.09.2024		

Земельный участок			
вид объекта недвижимости			
Лист № 4 раздела 4	Всего листов раздела 4: 32	Всего разделов: 8	Всего листов выписки: 92
14.02.2024г. № КУВИ-001/2024-46545274			
Кадастровый номер:		63:09:0204070:595	

План (чертеж, схема) части земельного участка		Учетный номер части: 63:09:0204070:595/4	
Масштаб 1:200	Условные обозначения:		

полное наименование должности	<div><div></div><div>ДОКУМЕНТ ПОДПИСАН ЭЛЕКТРОННОЙ ПОДПИСЬЮ</div><div>Сертификат: 00BV056B7401CB38D2B3576ACDC8425108</div><div>Владелец: ФЕДЕРАЛЬНАЯ СЛУЖБА ГОСУДАРСТВЕННОЙ РЕГИСТРАЦИИ, КАДАСТРА И КАРТОГРАФИИ</div><div>Действителен: с 27.06.2023 по 19.09.2024</div></div>		
			инициалы, фамилия

Земельный участок			
вид объекта недвижимости			
Лист № 5 раздела 4	Всего листов раздела 4: 32	Всего разделов: 8	Всего листов выписки: 92
14.02.2024г. № КУВИ-001/2024-46545274			
Кадастровый номер:		63:09:0204070:595	
План (чертеж, схема) части земельного участка		Учетный номер части: 63:09:0204070:595/5	
<div></div>			
Масштаб 1:60	Условные обозначения:		

полное наименование должности		ДОКУМЕНТ ПОДПИСАН ЭЛЕКТРОННОЙ ПОДПИСЬЮ	инициалы, фамилия
		Сертификат: 00BV056B7401CB38D2B3576ACDC8425108	
		Владелец: ФЕДЕРАЛЬНАЯ СЛУЖБА ГОСУДАРСТВЕННОЙ РЕГИСТРАЦИИ, КАДАСТРА И КАРТОГРАФИИ Действителен: с 27.06.2023 по 19.09.2024	

Земельный участок			
вид объекта недвижимости			
Лист № 6 раздела 4	Всего листов раздела 4: 32	Всего разделов: 8	Всего листов выписки: 92
14.02.2024г. № КУВИ-001/2024-46545274			
Кадастровый номер:		63:09:0204070:595	
План (чертеж, схема) части земельного участка		Учетный номер части: 63:09:0204070:595/6	
<div></div>			
Масштаб 1:80	Условные обозначения:		

полное наименование должности		ДОКУМЕНТ ПОДПИСАН ЭЛЕКТРОННОЙ ПОДПИСЬЮ	инициалы, фамилия
	Сертификат: 00BV056B7401CB38D2B3576ACDC8425108		
	Владелец: ФЕДЕРАЛЬНАЯ СЛУЖБА ГОСУДАРСТВЕННОЙ РЕГИСТРАЦИИ, КАДАСТРА И КАРТОГРАФИИ Действителен: с 27.06.2023 по 19.09.2024		

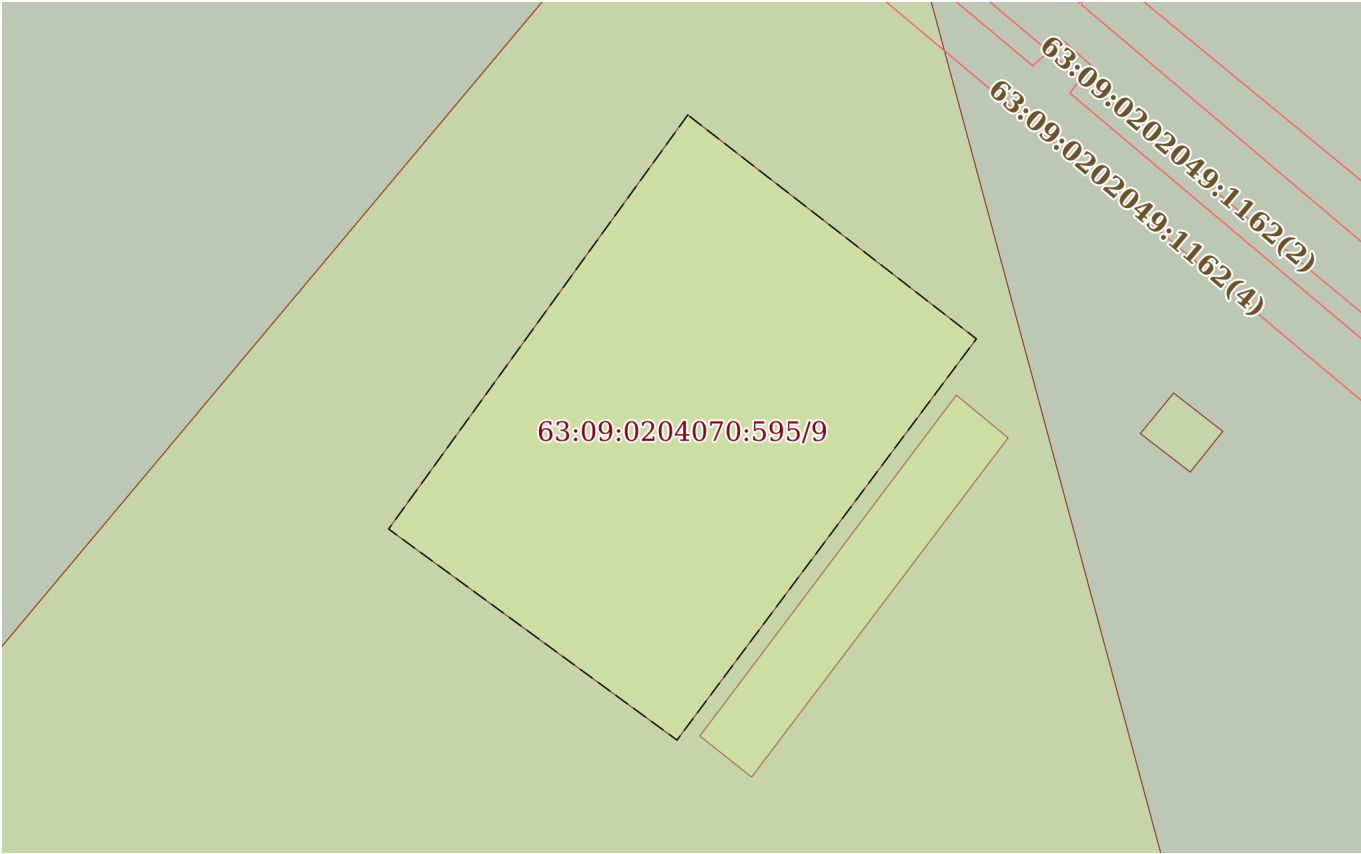
Земельный участок			
вид объекта недвижимости			
Лист № 7 раздела 4	Всего листов раздела 4: 32	Всего разделов: 8	Всего листов выписки: 92
14.02.2024г. № КУВИ-001/2024-46545274			
Кадастровый номер:		63:09:0204070:595	
План (чертеж, схема) части земельного участка		Учетный номер части: 63:09:0204070:595/7	
Масштаб 1:400	Условные обозначения:		

полное наименование должности		ДОКУМЕНТ ПОДПИСАН ЭЛЕКТРОННОЙ ПОДПИСЬЮ	инициалы, фамилия
	Сертификат: 00BV056B7401CB38D2B3576ACDC8425108		
	Владелец: ФЕДЕРАЛЬНАЯ СЛУЖБА ГОСУДАРСТВЕННОЙ РЕГИСТРАЦИИ, КАДАСТРА И КАРТОГРАФИИ Действителен: с 27.06.2023 по 19.09.2024		

Земельный участок			
вид объекта недвижимости			
Лист № 8 раздела 4	Всего листов раздела 4: 32	Всего разделов: 8	Всего листов выписки: 92
14.02.2024г. № КУВИ-001/2024-46545274			
Кадастровый номер:		63:09:0204070:595	
План (чертеж, схема) части земельного участка		Учетный номер части: 63:09:0204070:595/8	
Масштаб 1:3000		Условные обозначения:	

полное наименование должности		ДОКУМЕНТ ПОДПИСАН ЭЛЕКТРОННОЙ ПОДПИСЬЮ	инициалы, фамилия
	Сертификат: 00BV056B7401CB38D2B3576ACDC8425108		
	Владелец: ФЕДЕРАЛЬНАЯ СЛУЖБА ГОСУДАРСТВЕННОЙ РЕГИСТРАЦИИ, КАДАСТРА И КАРТОГРАФИИ Действителен: с 27.06.2023 по 19.09.2024		


Земельный участок			
вид объекта недвижимости			
Лист № 9 раздела 4	Всего листов раздела 4: 32	Всего разделов: 8	Всего листов выписки: 92
14.02.2024г. № КУВИ-001/2024-46545274			
Кадастровый номер:		63:09:0204070:595	

План (чертеж, схема) части земельного участка	Учетный номер части: 63:09:0204070:595/9
	
Масштаб 1:400	Условные обозначения:

полное наименование должности	<div><p>ДОКУМЕНТ ПОДПИСАН ЭЛЕКТРОННОЙ ПОДПИСЬЮ</p><p>Сертификат: 00BV056B7401CB38D2B3576ACDC8425108</p><p>Владелец: ФЕДЕРАЛЬНАЯ СЛУЖБА ГОСУДАРСТВЕННОЙ РЕГИСТРАЦИИ, КАДАСТРА И КАРТОГРАФИИ</p><p>Действителен: с 27.06.2023 по 19.09.2024</p></div>	инициалы, фамилия

Земельный участок			
вид объекта недвижимости			
Лист № 10 раздела 4	Всего листов раздела 4: 32	Всего разделов: 8	Всего листов выписки: 92
14.02.2024г. № КУВИ-001/2024-46545274			
Кадастровый номер:		63:09:0204070:595	
План (чертеж, схема) части земельного участка		Учетный номер части: 63:09:0204070:595/10	
<div><div>63:09:0204070:595/9</div><div>63:09:0204070:595/10</div><div>63:09:0204070:595/11</div></div>			
Масштаб 1:200	Условные обозначения:		

полное наименование должности	<div><div></div><div>ДОКУМЕНТ ПОДПИСАН ЭЛЕКТРОННОЙ ПОДПИСЬЮ</div><div>Сертификат: 00BV056B7401CB38D2B3576ACDC8425108</div><div>Владелец: ФЕДЕРАЛЬНАЯ СЛУЖБА ГОСУДАРСТВЕННОЙ РЕГИСТРАЦИИ, КАДАСТРА И КАРТОГРАФИИ</div><div>Действителен: с 27.06.2023 по 19.09.2024</div></div>	инициалы, фамилия


Земельный участок			
вид объекта недвижимости			
Лист № 11 раздела 4	Всего листов раздела 4: 32	Всего разделов: 8	Всего листов выписки: 92
14.02.2024г. № КУВИ-001/2024-46545274			
Кадастровый номер:		63:09:0204070:595	
План (чертеж, схема) части земельного участка		Учетный номер части: 63:09:0204070:595/11	
<div></div>			
Масштаб 1:50	Условные обозначения:		

полное наименование должности		ДОКУМЕНТ ПОДПИСАН	инициалы, фамилия
		ЭЛЕКТРОННОЙ ПОДПИСЬЮ	
	Сертификат: 00BV056B7401CB38D2B3576ACDC8425108		
	Владелец: ФЕДЕРАЛЬНАЯ СЛУЖБА ГОСУДАРСТВЕННОЙ РЕГИСТРАЦИИ, КАДАСТРА И КАРТОГРАФИИ Действителен: с 27.06.2023 по 19.09.2024		

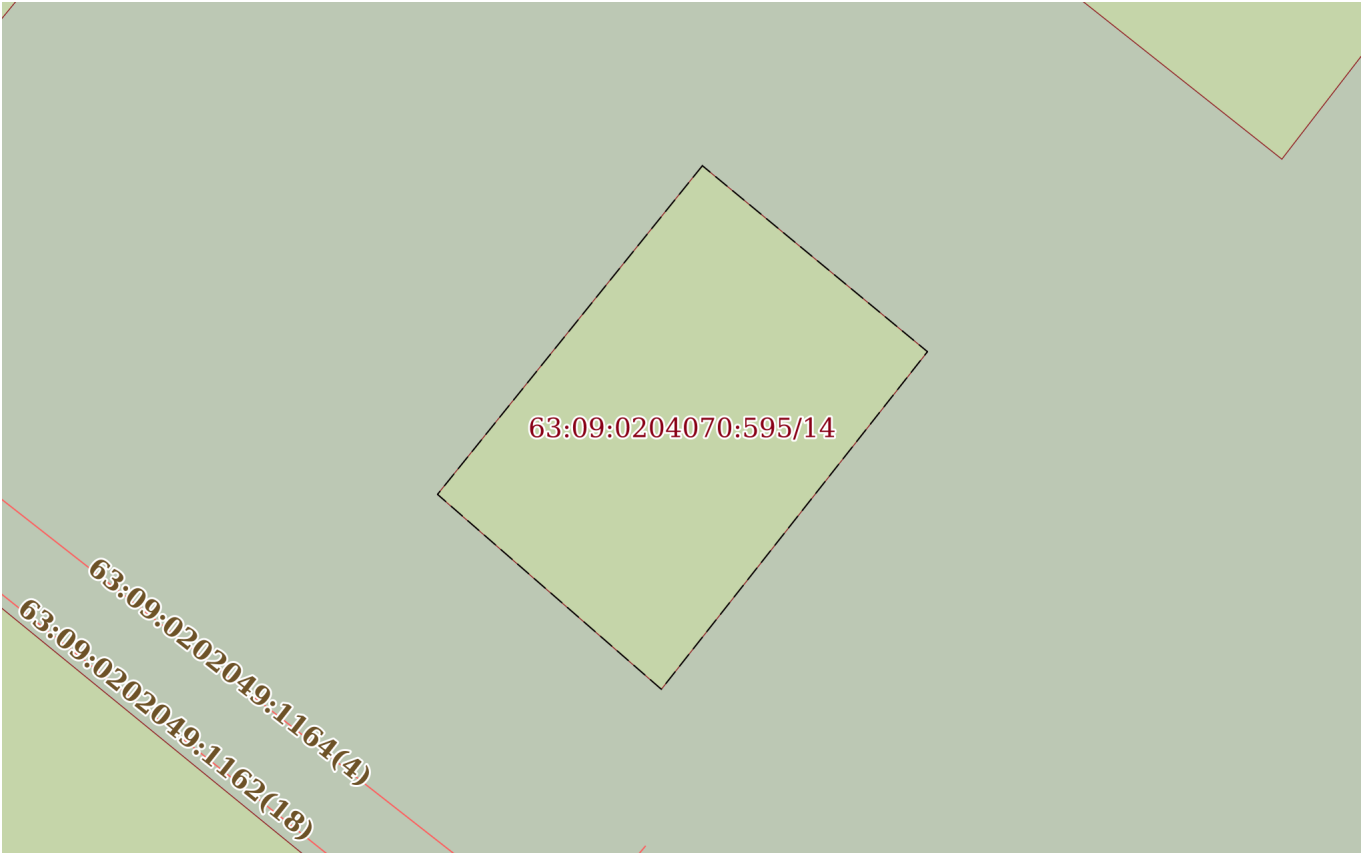
Земельный участок			
вид объекта недвижимости			
Лист № 12 раздела 4	Всего листов раздела 4: 32	Всего разделов: 8	Всего листов выписки: 92
14.02.2024г. № КУВИ-001/2024-46545274			
Кадастровый номер:		63:09:0204070:595	

План (чертеж, схема) части земельного участка		Учетный номер части: 63:09:0204070:595/12	
Масштаб 1:40	Условные обозначения:		

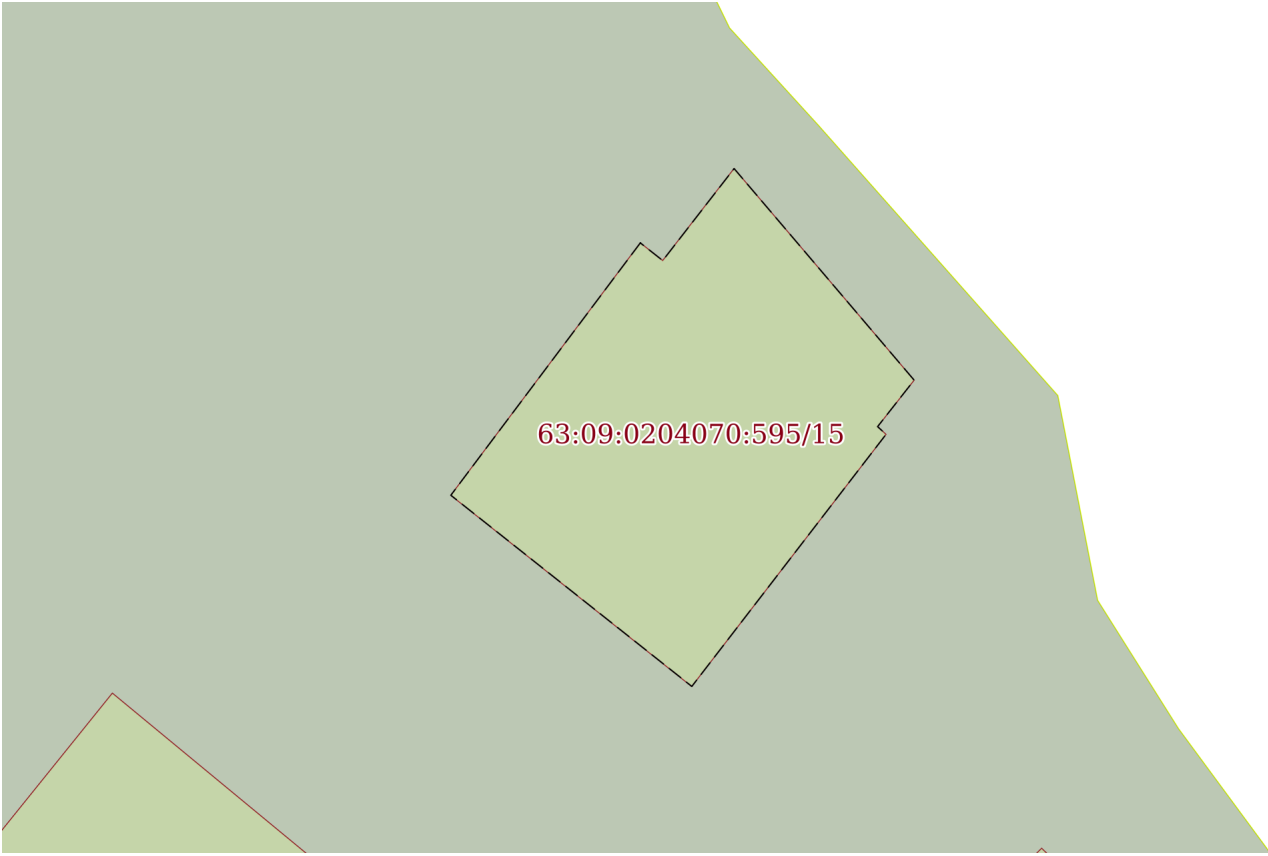
		ДОКУМЕНТ ПОДПИСАН ЭЛЕКТРОННОЙ ПОДПИСЬЮ	
полное наименование должности		Сертификат: 00BV056B7401CB38D2B3576ACDC8425108 Владелец: ФЕДЕРАЛЬНАЯ СЛУЖБА ГОСУДАРСТВЕННОЙ РЕГИСТРАЦИИ, КАДАСТРА И КАРТОГРАФИИ Действителен: с 27.06.2023 по 19.09.2024	инициалы, фамилия

Земельный участок			
вид объекта недвижимости			
Лист № 13 раздела 4	Всего листов раздела 4: 32	Всего разделов: 8	Всего листов выписки: 92
14.02.2024г. № КУВИ-001/2024-46545274			
Кадастровый номер:		63:09:0204070:595	
План (чертеж, схема) части земельного участка		Учетный номер части: 63:09:0204070:595/13	
<div></div>			
Масштаб 1:100	Условные обозначения:		

полное наименование должности		ДОКУМЕНТ ПОДПИСАН	инициалы, фамилия
		ЭЛЕКТРОННОЙ ПОДПИСЬЮ	
	Сертификат: 00BV056B7401CB38D2B3576ACDC8425108		
	Владелец: ФЕДЕРАЛЬНАЯ СЛУЖБА ГОСУДАРСТВЕННОЙ РЕГИСТРАЦИИ, КАДАСТРА И КАРТОГРАФИИ Действителен: с 27.06.2023 по 19.09.2024		

Земельный участок			
вид объекта недвижимости			
Лист № 14 раздела 4	Всего листов раздела 4: 32	Всего разделов: 8	Всего листов выписки: 92
14.02.2024г. № КУВИ-001/2024-46545274			
Кадастровый номер:		63:09:0204070:595	
План (чертеж, схема) части земельного участка		Учетный номер части: 63:09:0204070:595/14	
			
Масштаб 1:300	Условные обозначения:		

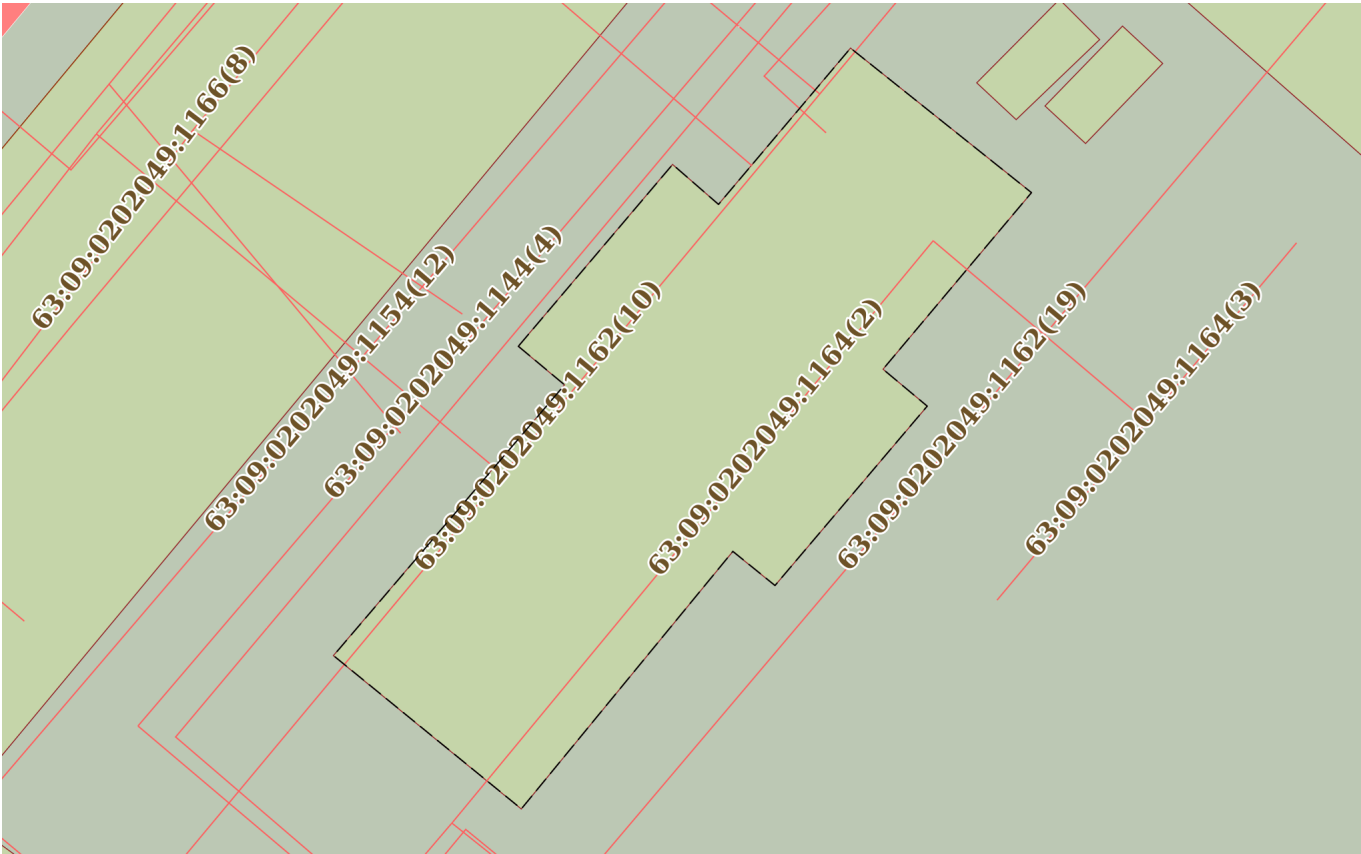
полное наименование должности	 ДОКУМЕНТ ПОДПИСАН ЭЛЕКТРОННОЙ ПОДПИСЬЮ Сертификат: 00BV056B7401CB38D2B3576ACDC8425108 Владелец: ФЕДЕРАЛЬНАЯ СЛУЖБА ГОСУДАРСТВЕННОЙ РЕГИСТРАЦИИ, КАДАСТРА И КАРТОГРАФИИ Действителен: с 27.06.2023 по 19.09.2024	инициалы, фамилия

Земельный участок			
вид объекта недвижимости			
Лист № 15 раздела 4	Всего листов раздела 4: 32	Всего разделов: 8	Всего листов выписки: 92
14.02.2024г. № КУВИ-001/2024-46545274			
Кадастровый номер:		63:09:0204070:595	
План (чертеж, схема) части земельного участка		Учетный номер части: 63:09:0204070:595/15	
			
Масштаб 1:300	Условные обозначения:		

полное наименование должности		ДОКУМЕНТ ПОДПИСАН ЭЛЕКТРОННОЙ ПОДПИСЬЮ	инициалы, фамилия
	Сертификат: 00BV056B7401CB38D2B3576ACDC8425108		
	Владелец: ФЕДЕРАЛЬНАЯ СЛУЖБА ГОСУДАРСТВЕННОЙ РЕГИСТРАЦИИ, КАДАСТРА И КАРТОГРАФИИ Действителен: с 27.06.2023 по 19.09.2024		

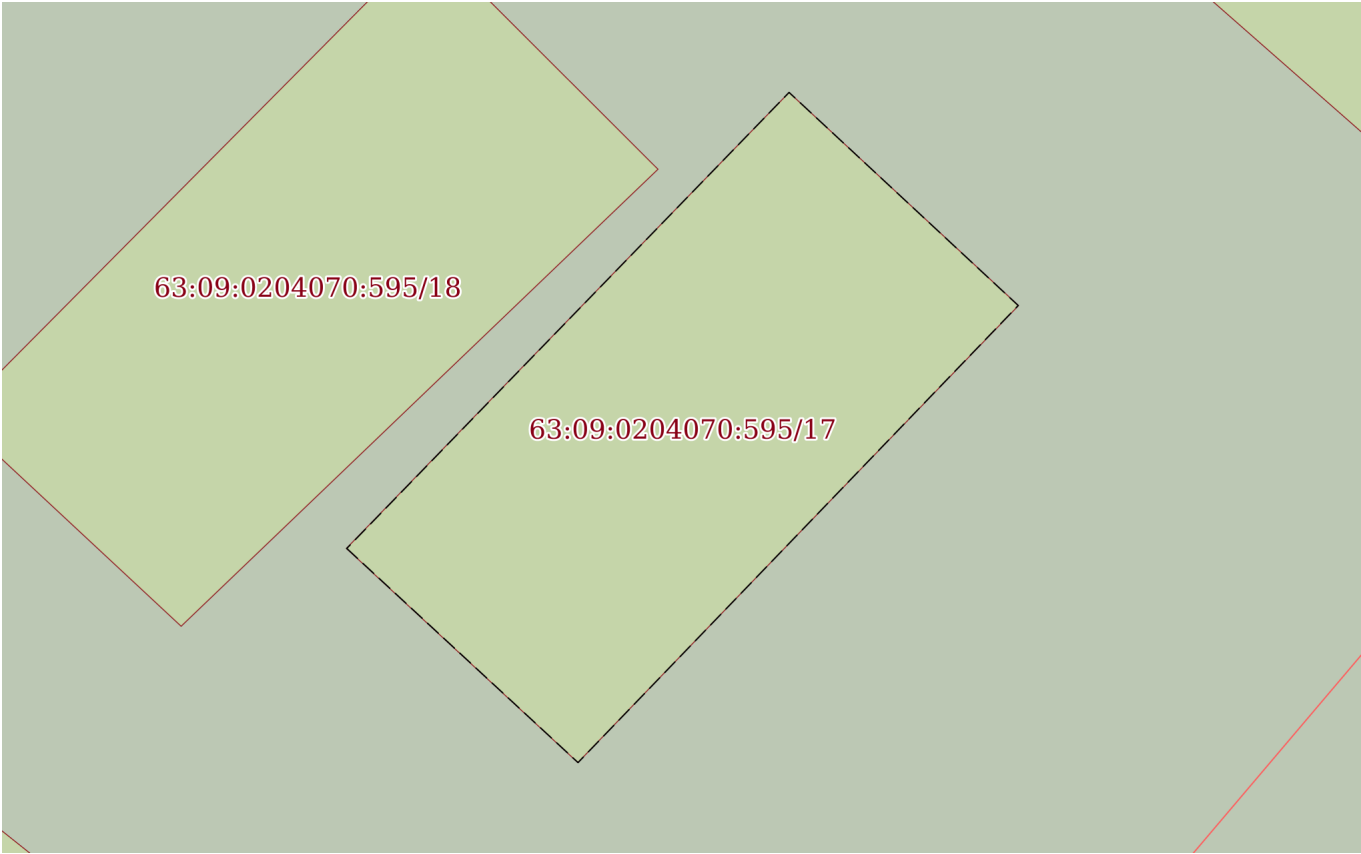
Земельный участок			
вид объекта недвижимости			
Лист № 16 раздела 4	Всего листов раздела 4: 32	Всего разделов: 8	Всего листов выписки: 92
14.02.2024г. № КУВИ-001/2024-46545274			
Кадастровый номер:		63:09:0204070:595	

План (чертеж, схема) части земельного участка	Учетный номер части: 63:09:0204070:595/16
---	---

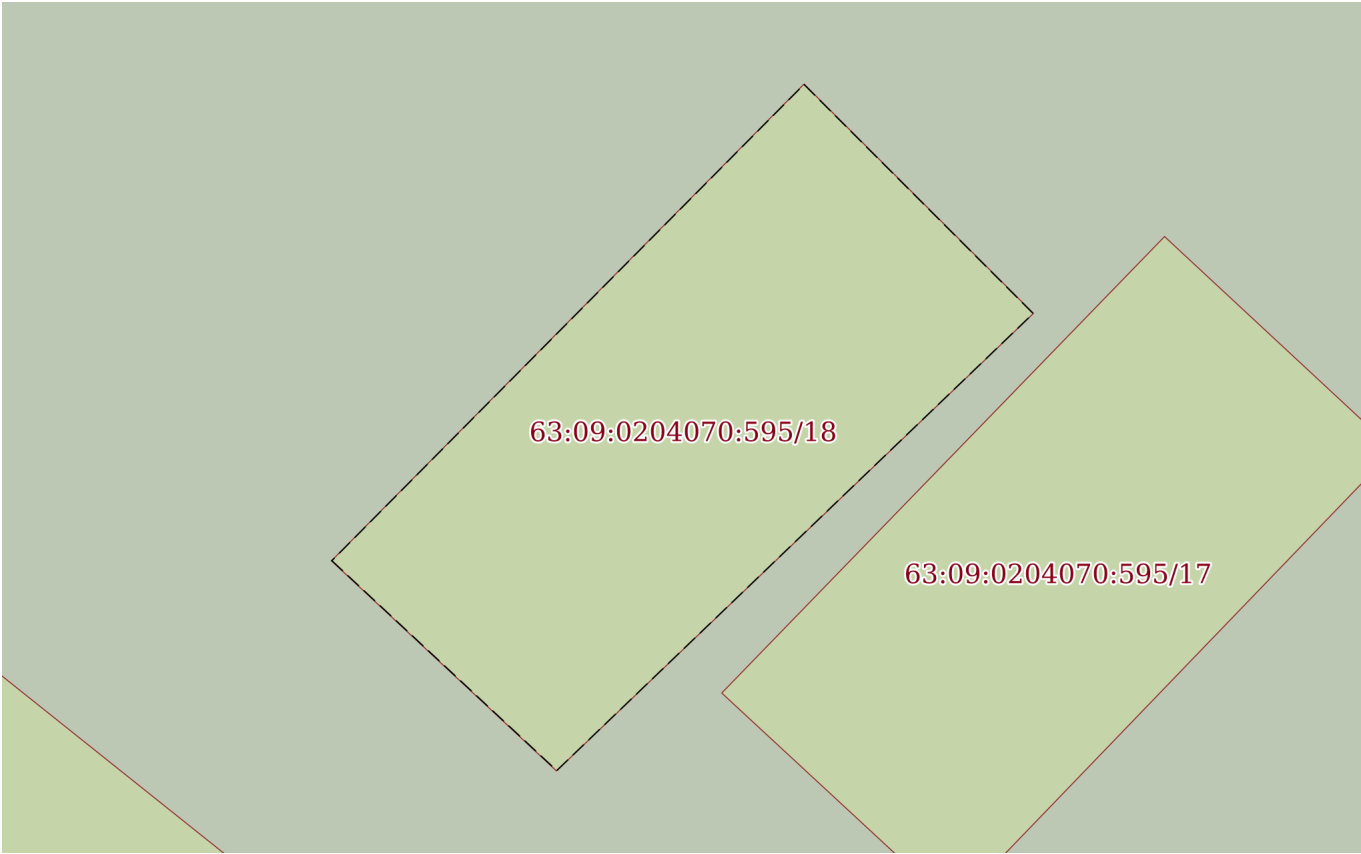


Масштаб 1:400	Условные обозначения:	
---------------	-----------------------	--

полное наименование должности	<div><p>ДОКУМЕНТ ПОДПИСАН ЭЛЕКТРОННОЙ ПОДПИСЬЮ</p><p>Сертификат: 00BV056B7401CB38D2B3576ACDC8425108 Владелец: ФЕДЕРАЛЬНАЯ СЛУЖБА ГОСУДАРСТВЕННОЙ РЕГИСТРАЦИИ, КАДАСТРА И КАРТОГРАФИИ Действителен: с 27.06.2023 по 19.09.2024</p></div>	инициалы, фамилия

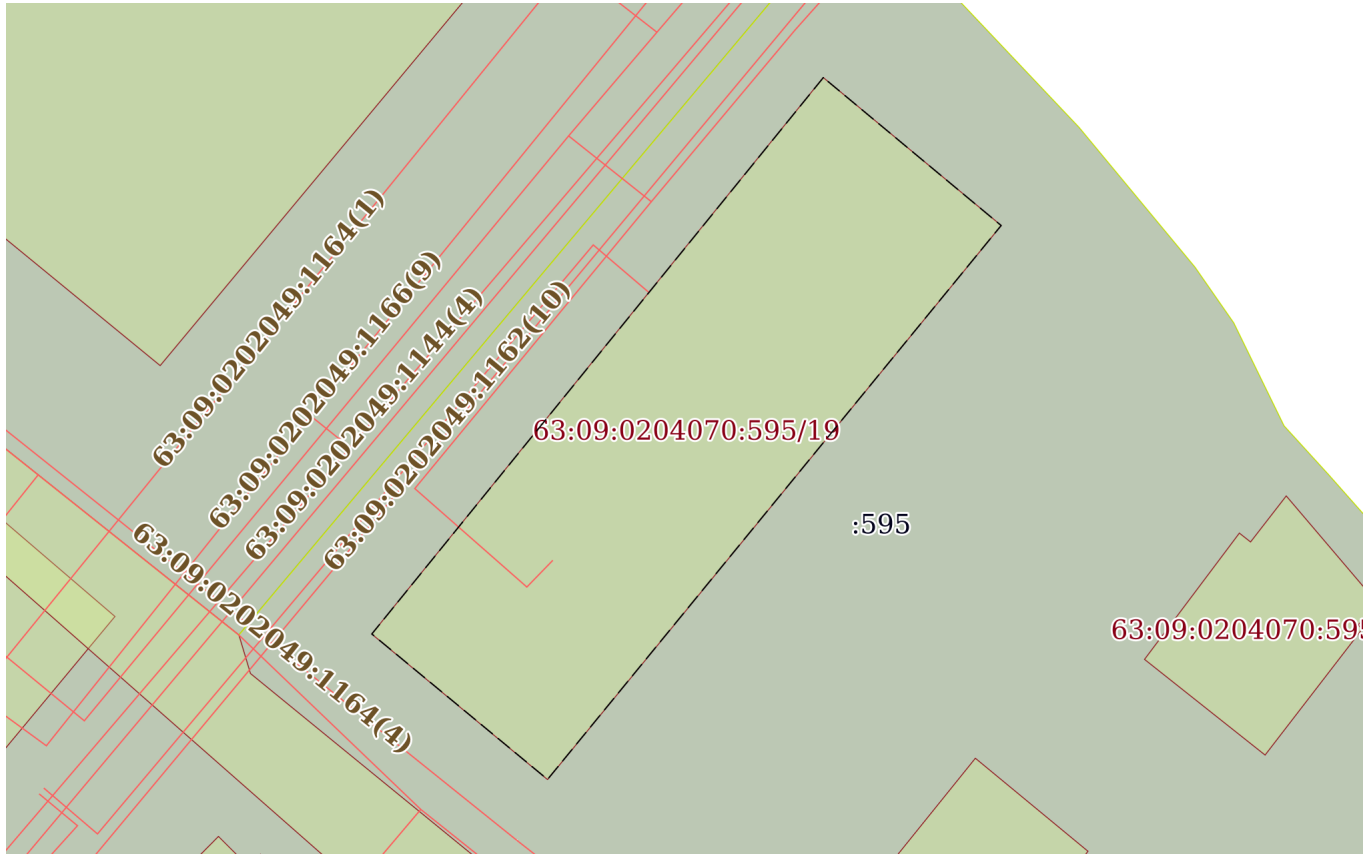
Земельный участок			
вид объекта недвижимости			
Лист № 17 раздела 4	Всего листов раздела 4: 32	Всего разделов: 8	Всего листов выписки: 92
14.02.2024г. № КУВИ-001/2024-46545274			
Кадастровый номер:		63:09:0204070:595	
План (чертеж, схема) части земельного участка		Учетный номер части: 63:09:0204070:595/17	
			
Масштаб 1:70	Условные обозначения:		

полное наименование должности	 ДОКУМЕНТ ПОДПИСАН ЭЛЕКТРОННОЙ ПОДПИСЬЮ Сертификат: 00BV056B7401CB38D2B3576ACDC8425108 Владелец: ФЕДЕРАЛЬНАЯ СЛУЖБА ГОСУДАРСТВЕННОЙ РЕГИСТРАЦИИ, КАДАСТРА И КАРТОГРАФИИ Действителен: с 27.06.2023 по 19.09.2024	инициалы, фамилия

Земельный участок			
вид объекта недвижимости			
Лист № 18 раздела 4	Всего листов раздела 4: 32	Всего разделов: 8	Всего листов выписки: 92
14.02.2024г. № КУВИ-001/2024-46545274			
Кадастровый номер:		63:09:0204070:595	
План (чертеж, схема) части земельного участка		Учетный номер части: 63:09:0204070:595/18	
			
Масштаб 1:70		Условные обозначения:	

полное наименование должности		ДОКУМЕНТ ПОДПИСАН ЭЛЕКТРОННОЙ ПОДПИСЬЮ	инициалы, фамилия
	Сертификат: 00BV056B7401CB38D2B3576ACDC8425108		
	Владелец: ФЕДЕРАЛЬНАЯ СЛУЖБА ГОСУДАРСТВЕННОЙ РЕГИСТРАЦИИ, КАДАСТРА И КАРТОГРАФИИ Действителен: с 27.06.2023 по 19.09.2024		


Земельный участок			
вид объекта недвижимости			
Лист № 19 раздела 4	Всего листов раздела 4: 32	Всего разделов: 8	Всего листов выписки: 92
14.02.2024г. № КУВИ-001/2024-46545274			
Кадастровый номер:		63:09:0204070:595	

План (чертеж, схема) части земельного участка		Учетный номер части: 63:09:0204070:595/19	
			
Масштаб 1:600	Условные обозначения:		

полное наименование должности	<div><p>ДОКУМЕНТ ПОДПИСАН ЭЛЕКТРОННОЙ ПОДПИСЬЮ</p><p>Сертификат: 00BV056B7401CB38D2B3576ACDC8425108 Владелец: ФЕДЕРАЛЬНАЯ СЛУЖБА ГОСУДАРСТВЕННОЙ РЕГИСТРАЦИИ, КАДАСТРА И КАРТОГРАФИИ Действителен: с 27.06.2023 по 19.09.2024</p></div>	инициалы, фамилия

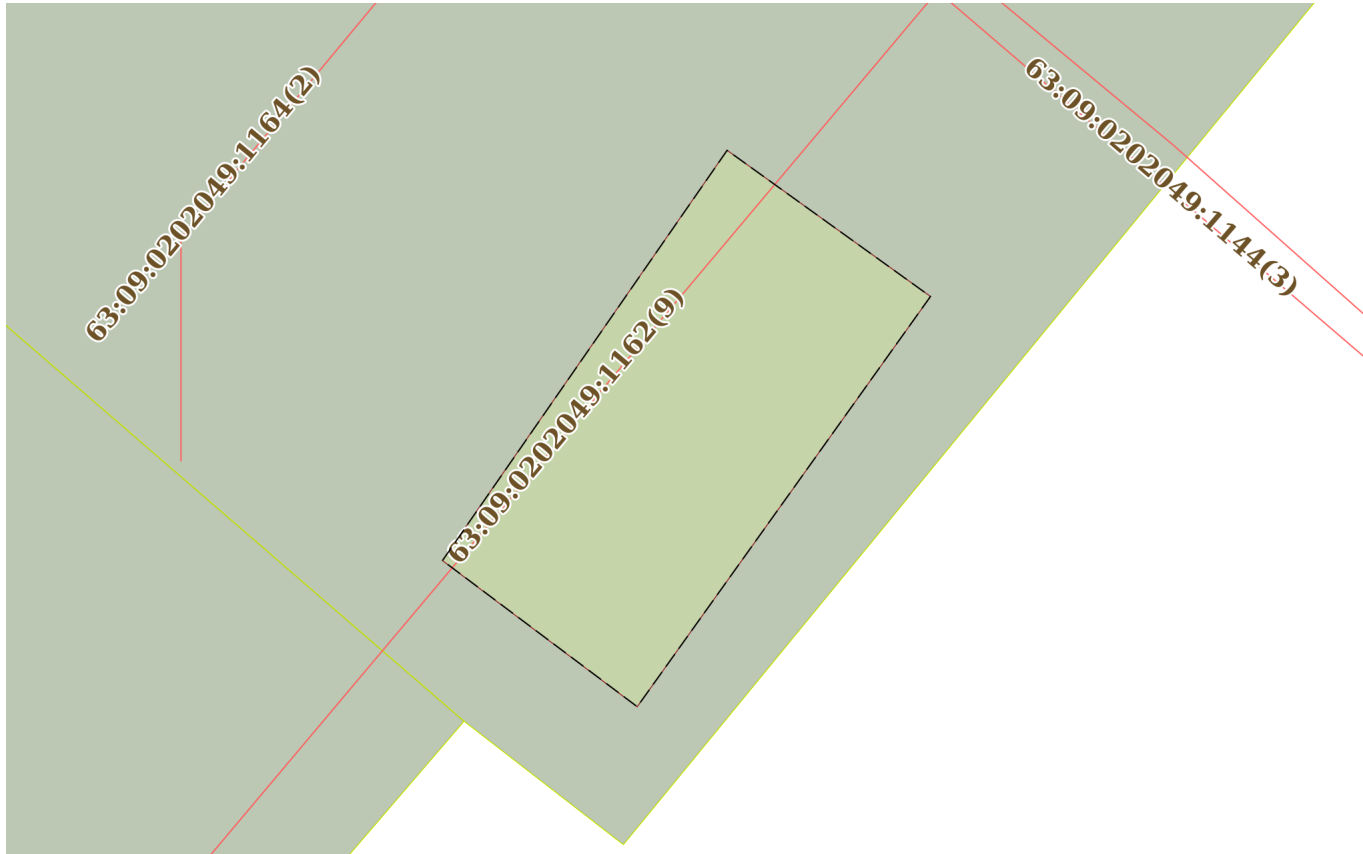
Земельный участок			
вид объекта недвижимости			
Лист № 20 раздела 4	Всего листов раздела 4: 32	Всего разделов: 8	Всего листов выписки: 92
14.02.2024г. № КУВИ-001/2024-46545274			
Кадастровый номер:		63:09:0204070:595	
План (чертеж, схема) части земельного участка		Учетный номер части: 63:09:0204070:595/20	
Масштаб 1:500	Условные обозначения:		

полное наименование должности	<div><div>ДОКУМЕНТ ПОДПИСАН ЭЛЕКТРОННОЙ ПОДПИСЬЮ</div><div>Сертификат: 00BV056B7401CB38D2B3576ACDC8425108 Владелец: ФЕДЕРАЛЬНАЯ СЛУЖБА ГОСУДАРСТВЕННОЙ РЕГИСТРАЦИИ, КАДАСТРА И КАРТОГРАФИИ Действителен: с 27.06.2023 по 19.09.2024</div></div>	инициалы, фамилия

Земельный участок			
вид объекта недвижимости			
Лист № 21 раздела 4	Всего листов раздела 4: 32	Всего разделов: 8	Всего листов выписки: 92
14.02.2024г. № КУВИ-001/2024-46545274			
Кадастровый номер:		63:09:0204070:595	
План (чертеж, схема) части земельного участка		Учетный номер части: 63:09:0204070:595/21	
<div></div>			
Масштаб 1:60	Условные обозначения:		

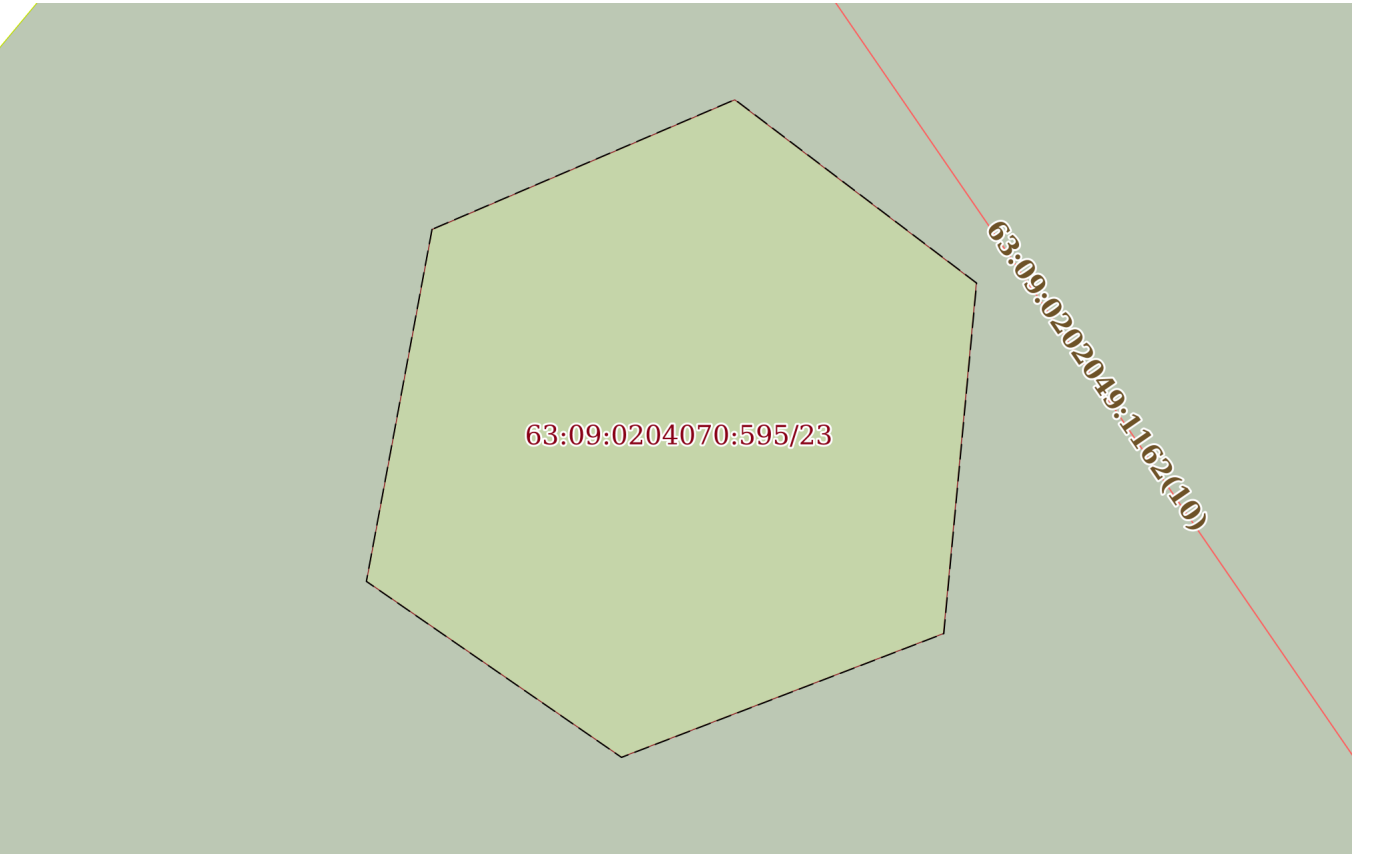
полное наименование должности		ДОКУМЕНТ ПОДПИСАН ЭЛЕКТРОННОЙ ПОДПИСЬЮ	инициалы, фамилия
	Сертификат: 00BV056B7401CB38D2B3576ACDC8425108		
	Владелец: ФЕДЕРАЛЬНАЯ СЛУЖБА ГОСУДАРСТВЕННОЙ РЕГИСТРАЦИИ, КАДАСТРА И КАРТОГРАФИИ		
	Действителен: с 27.06.2023 по 19.09.2024		

Земельный участок			
вид объекта недвижимости			
Лист № 22 раздела 4	Всего листов раздела 4: 32	Всего разделов: 8	Всего листов выписки: 92
14.02.2024г. № КУВИ-001/2024-46545274			
Кадастровый номер:		63:09:0204070:595	

План (чертеж, схема) части земельного участка		Учетный номер части: 63:09:0204070:595/22	
			
Масштаб 1:200	Условные обозначения:		

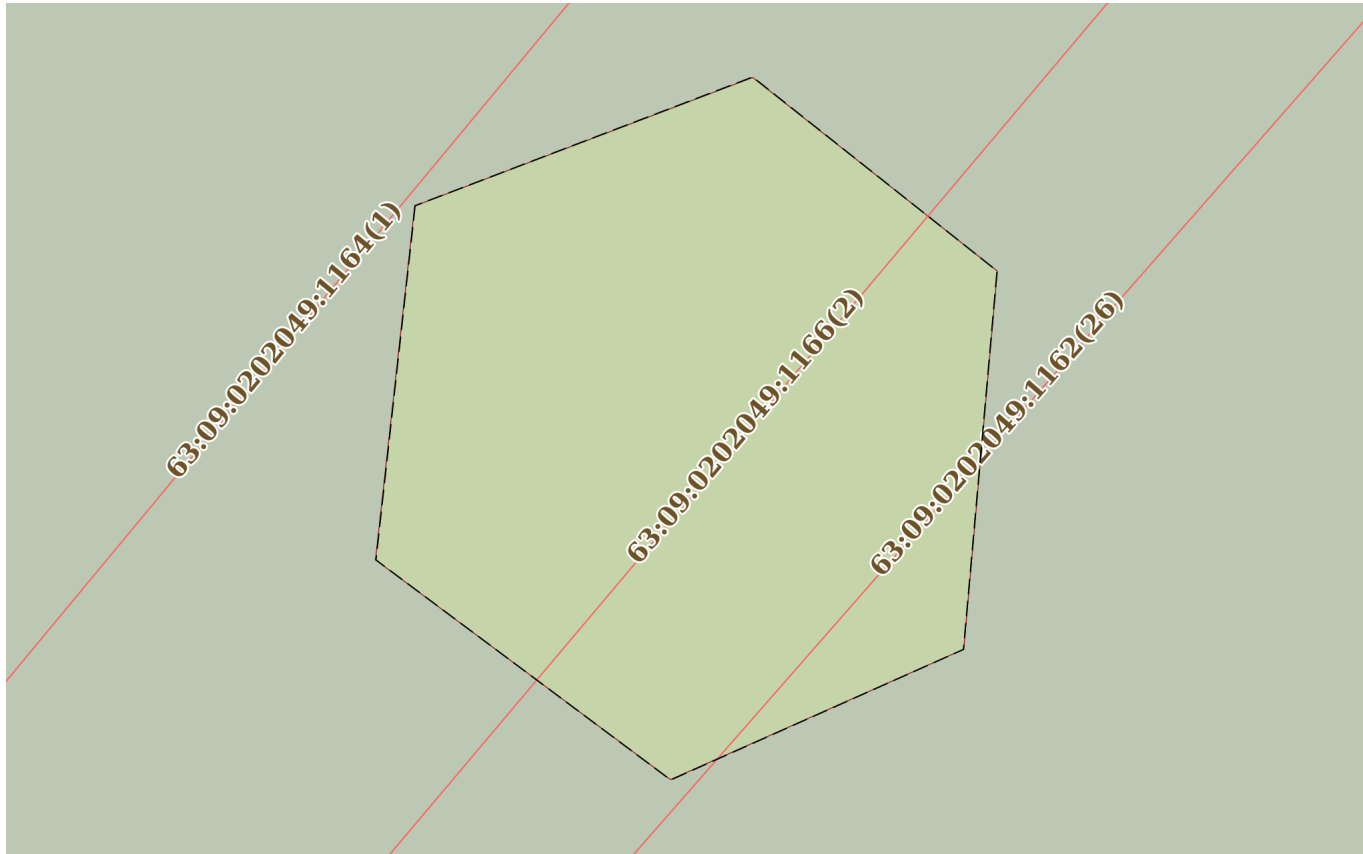
		<div><div>ДОКУМЕНТ ПОДПИСАН ЭЛЕКТРОННОЙ ПОДПИСЬЮ</div><div>Сертификат: 00BV056B7401CB38D2B3576ACDC8425108</div><div>Владелец: ФЕДЕРАЛЬНАЯ СЛУЖБА ГОСУДАРСТВЕННОЙ РЕГИСТРАЦИИ, КАДАСТРА И КАРТОГРАФИИ</div><div>Действителен: с 27.06.2023 по 19.09.2024</div></div>	
полное наименование должности		инициалы, фамилия	

Земельный участок			
вид объекта недвижимости			
Лист № 23 раздела 4	Всего листов раздела 4: 32	Всего разделов: 8	Всего листов выписки: 92
14.02.2024г. № КУВИ-001/2024-46545274			
Кадастровый номер:		63:09:0204070:595	

План (чертеж, схема) части земельного участка		Учетный номер части: 63:09:0204070:595/23	
			
Масштаб 1:50		Условные обозначения:	

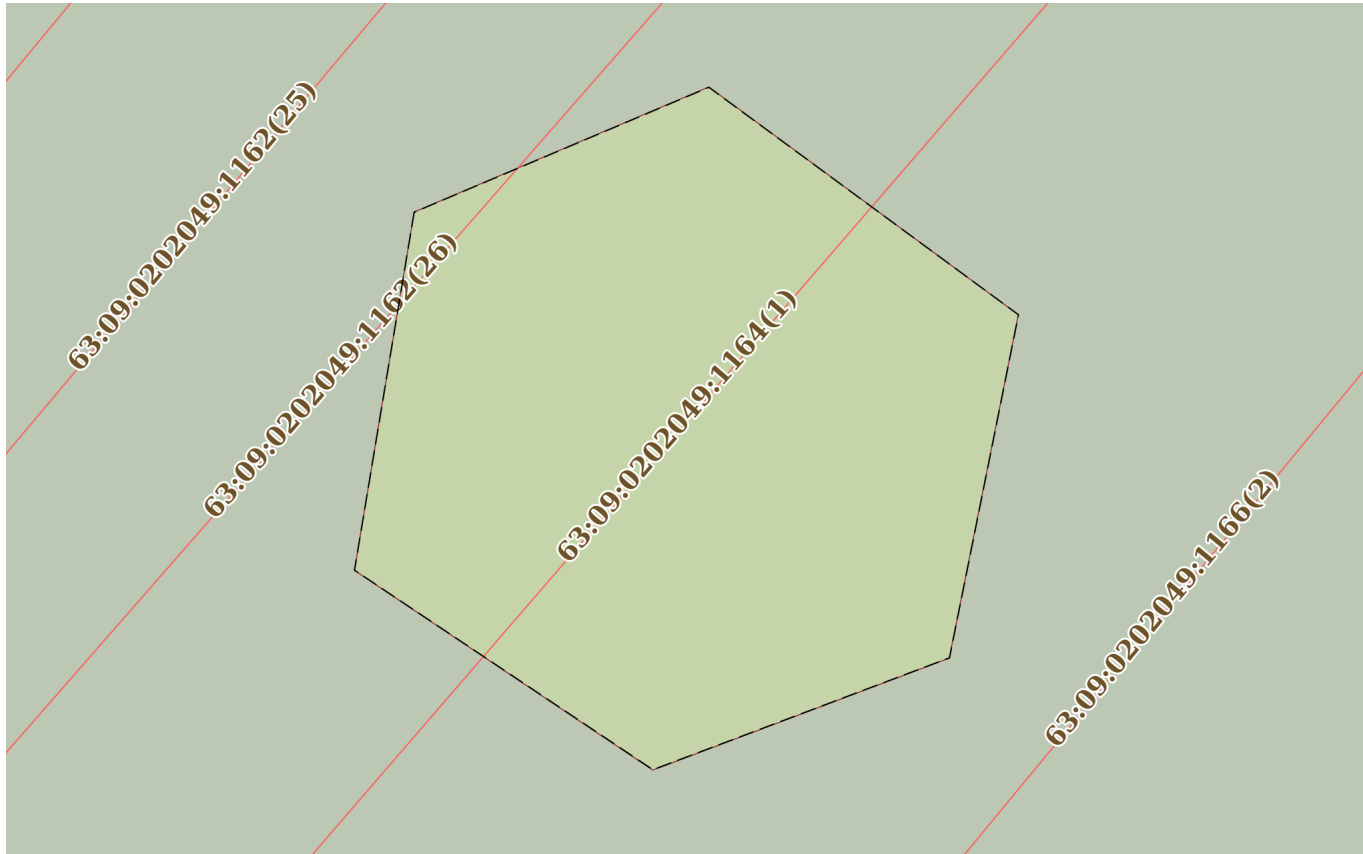
полное наименование должности		ДОКУМЕНТ ПОДПИСАН	инициалы, фамилия
		ЭЛЕКТРОННОЙ ПОДПИСЬЮ	
	Сертификат: 00BV056B7401CB38D2B3576ACDC8425108		
	Владелец: ФЕДЕРАЛЬНАЯ СЛУЖБА ГОСУДАРСТВЕННОЙ РЕГИСТРАЦИИ, КАДАСТРА И КАРТОГРАФИИ Действителен: с 27.06.2023 по 19.09.2024		

Земельный участок			
вид объекта недвижимости			
Лист № 24 раздела 4	Всего листов раздела 4: 32	Всего разделов: 8	Всего листов выписки: 92
14.02.2024г. № КУВИ-001/2024-46545274			
Кадастровый номер:		63:09:0204070:595	

План (чертеж, схема) части земельного участка		Учетный номер части: 63:09:0204070:595/24	
			
Масштаб 1:40	Условные обозначения:		

полное наименование должности	<div><p>ДОКУМЕНТ ПОДПИСАН ЭЛЕКТРОННОЙ ПОДПИСЬЮ</p><p>Сертификат: 00BV056B7401CB38D2B3576ACDC8425108</p><p>Владелец: ФЕДЕРАЛЬНАЯ СЛУЖБА ГОСУДАРСТВЕННОЙ РЕГИСТРАЦИИ, КАДАСТРА И КАРТОГРАФИИ</p><p>Действителен: с 27.06.2023 по 19.09.2024</p></div>	инициалы, фамилия

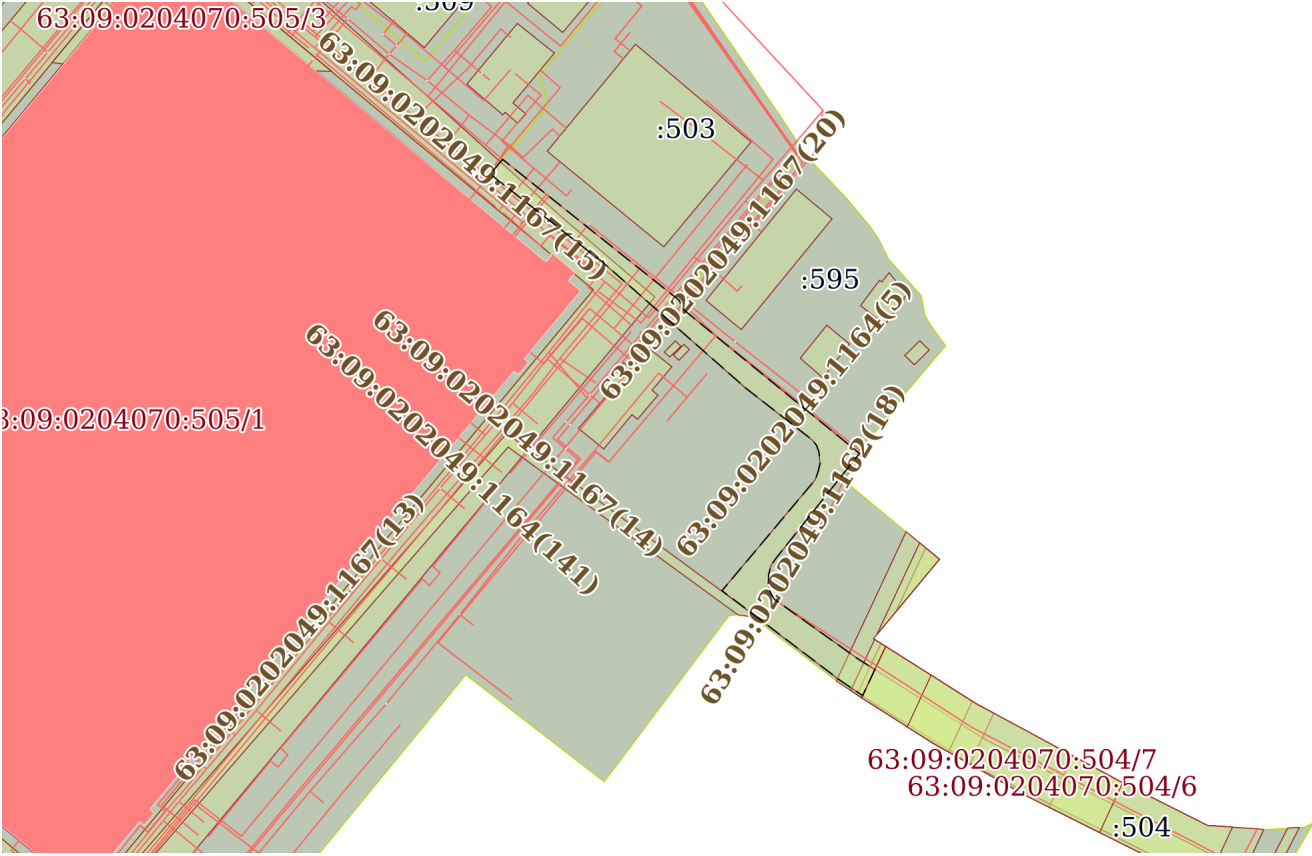
Земельный участок			
вид объекта недвижимости			
Лист № 25 раздела 4	Всего листов раздела 4: 32	Всего разделов: 8	Всего листов выписки: 92
14.02.2024г. № КУВИ-001/2024-46545274			
Кадастровый номер:		63:09:0204070:595	

План (чертеж, схема) части земельного участка		Учетный номер части: 63:09:0204070:595/25	
			
Масштаб 1:40	Условные обозначения:		

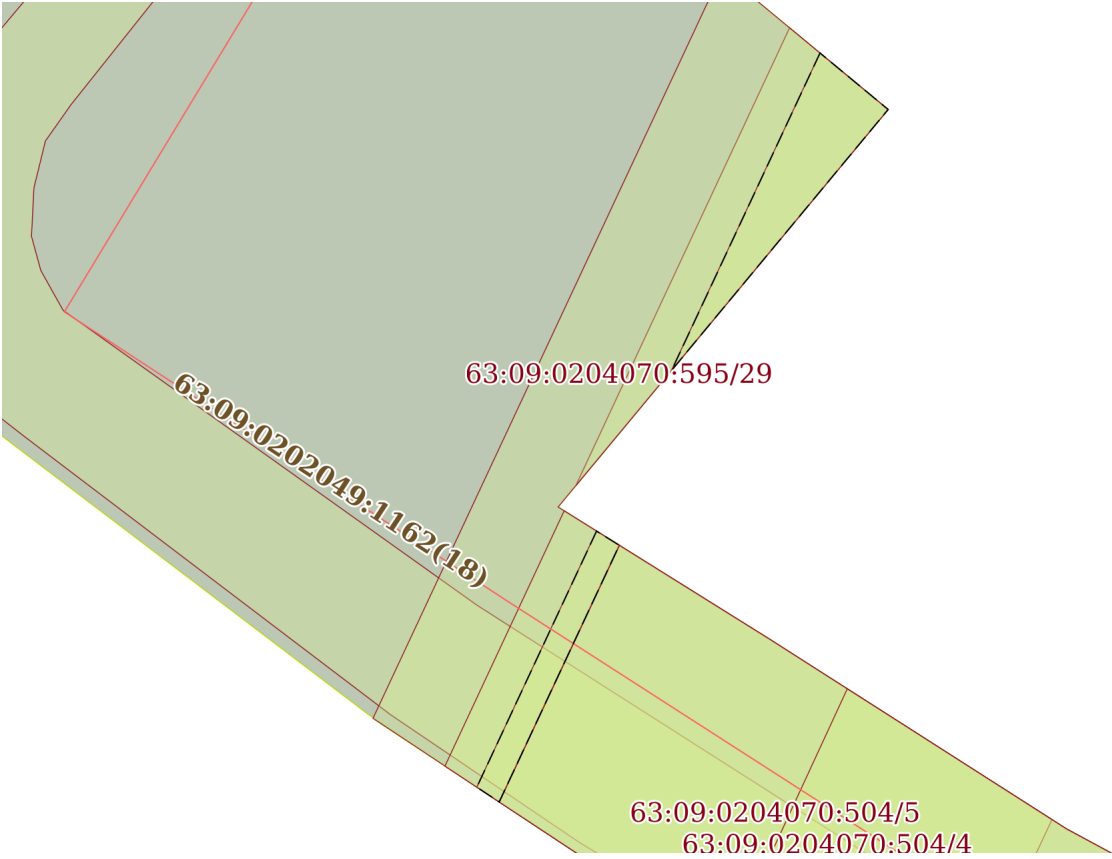
полное наименование должности	<div><p>ДОКУМЕНТ ПОДПИСАН ЭЛЕКТРОННОЙ ПОДПИСЬЮ</p><p>Сертификат: 00BV056B7401CB38D2B3576ACDC8425108</p><p>Владелец: ФЕДЕРАЛЬНАЯ СЛУЖБА ГОСУДАРСТВЕННОЙ РЕГИСТРАЦИИ, КАДАСТРА И КАРТОГРАФИИ</p><p>Действителен: с 27.06.2023 по 19.09.2024</p></div>	инициалы, фамилия

Земельный участок			
вид объекта недвижимости			
Лист № 26 раздела 4	Всего листов раздела 4: 32	Всего разделов: 8	Всего листов выписки: 92
14.02.2024г. № КУВИ-001/2024-46545274			
Кадастровый номер:		63:09:0204070:595	
План (чертеж, схема) части земельного участка		Учетный номер части: 63:09:0204070:595/26	
<div></div>			
Масштаб 1:40	Условные обозначения:		

полное наименование должности		ДОКУМЕНТ ПОДПИСАН ЭЛЕКТРОННОЙ ПОДПИСЬЮ	инициалы, фамилия
	Сертификат: 00BV056B7401CB38D2B3576ACDC8425108		
	Владелец: ФЕДЕРАЛЬНАЯ СЛУЖБА ГОСУДАРСТВЕННОЙ РЕГИСТРАЦИИ, КАДАСТРА И КАРТОГРАФИИ Действителен: с 27.06.2023 по 19.09.2024		

Земельный участок			
вид объекта недвижимости			
Лист № 27 раздела 4	Всего листов раздела 4: 32	Всего разделов: 8	Всего листов выписки: 92
14.02.2024г. № КУВИ-001/2024-46545274			
Кадастровый номер:		63:09:0204070:595	
План (чертеж, схема) части земельного участка		Учетный номер части: 63:09:0204070:595/27	
			
Масштаб 1:3000		Условные обозначения:	

полное наименование должности	<div><div>ДОКУМЕНТ ПОДПИСАН ЭЛЕКТРОННОЙ ПОДПИСЬЮ</div><div>Сертификат: 00BV056B7401CB38D2B3576ACDC8425108 Владелец: ФЕДЕРАЛЬНАЯ СЛУЖБА ГОСУДАРСТВЕННОЙ РЕГИСТРАЦИИ, КАДАСТРА И КАРТОГРАФИИ Действителен: с 27.06.2023 по 19.09.2024</div></div>	инициалы, фамилия

Земельный участок			
вид объекта недвижимости			
Лист № 28 раздела 4	Всего листов раздела 4: 32	Всего разделов: 8	Всего листов выписки: 92
14.02.2024г. № КУВИ-001/2024-46545274			
Кадастровый номер:		63:09:0204070:595	
План (чертеж, схема) части земельного участка		Учетный номер части: 63:09:0204070:595/28	
			
Масштаб 1:600	Условные обозначения:		

полное наименование должности	 ДОКУМЕНТ ПОДПИСАН ЭЛЕКТРОННОЙ ПОДПИСЬЮ Сертификат: 00BV056B7401CB38D2B3576ACDC8425108 Владелец: ФЕДЕРАЛЬНАЯ СЛУЖБА ГОСУДАРСТВЕННОЙ РЕГИСТРАЦИИ, КАДАСТРА И КАРТОГРАФИИ Действителен: с 27.06.2023 по 19.09.2024	инициалы, фамилия

Земельный участок			
вид объекта недвижимости			
Лист № 29 раздела 4	Всего листов раздела 4: 32	Всего разделов: 8	Всего листов выписки: 92
14.02.2024г. № КУВИ-001/2024-46545274			
Кадастровый номер:		63:09:0204070:595	
План (чертеж, схема) части земельного участка		Учетный номер части: 63:09:0204070:595/29	
Масштаб 1:700	Условные обозначения:		

полное наименование должности	 ДОКУМЕНТ ПОДПИСАН ЭЛЕКТРОННОЙ ПОДПИСЬЮ Сертификат: 00BV056B7401CB38D2B3576ACDC8425108 Владелец: ФЕДЕРАЛЬНАЯ СЛУЖБА ГОСУДАРСТВЕННОЙ РЕГИСТРАЦИИ, КАДАСТРА И КАРТОГРАФИИ Действителен: с 27.06.2023 по 19.09.2024	инициалы, фамилия

Земельный участок			
вид объекта недвижимости			
Лист № 30 раздела 4	Всего листов раздела 4: 32	Всего разделов: 8	Всего листов выписки: 92
14.02.2024г. № КУВИ-001/2024-46545274			
Кадастровый номер:		63:09:0204070:595	
План (чертеж, схема) части земельного участка		Учетный номер части: 63:09:0204070:595/30	
<div></div>			
Масштаб 1:700	Условные обозначения:		

полное наименование должности		ДОКУМЕНТ ПОДПИСАН	инициалы, фамилия
		ЭЛЕКТРОННОЙ ПОДПИСЬЮ	
	Сертификат: 00BV056B7401CB38D2B3576ACDC8425108		
	Владелец: ФЕДЕРАЛЬНАЯ СЛУЖБА ГОСУДАРСТВЕННОЙ РЕГИСТРАЦИИ, КАДАСТРА И КАРТОГРАФИИ Действителен: с 27.06.2023 по 19.09.2024		

Земельный участок			
вид объекта недвижимости			
Лист № 31 раздела 4	Всего листов раздела 4: 32	Всего разделов: 8	Всего листов выписки: 92
14.02.2024г. № КУВИ-001/2024-46545274			
Кадастровый номер:		63:09:0204070:595	
План (чертеж, схема) части земельного участка		Учетный номер части: 63:09:0204070:595/34	
Масштаб 1:4000	Условные обозначения:		

полное наименование должности		инициалы, фамилия
	ДОКУМЕНТ ПОДПИСАН ЭЛЕКТРОННОЙ ПОДПИСЬЮ	
	Сертификат: 00BV056B7401CB38D2B3576ACDC8425108 Владелец: ФЕДЕРАЛЬНАЯ СЛУЖБА ГОСУДАРСТВЕННОЙ РЕГИСТРАЦИИ, КАДАСТРА И КАРТОГРАФИИ Действителен: с 27.06.2023 по 19.09.2024	

Выписка из Единого государственного реестра недвижимости об объекте недвижимости
Сведения о частях земельного участка

Земельный участок		
вид объекта недвижимости		
Лист № 1 раздела 4.1	Всего листов раздела 4.1: 6	Всего разделов: 8
Всего листов выписки: 92		
14.02.2024г. № КУВИ-001/2024-46545274		
Кадастровый номер:		63:09:0204070:595
Учетный номер части	Площадь, м2	Содержание ограничения в использовании или ограничения права на объект недвижимости или обременения объекта недвижимости
1	2	3
63:09:0204070:595/1	62	данные отсутствуют
63:09:0204070:595/2	73	данные отсутствуют
63:09:0204070:595/3	31	данные отсутствуют
63:09:0204070:595/4	89	данные отсутствуют
63:09:0204070:595/5	19	данные отсутствуют
63:09:0204070:595/6	25	данные отсутствуют
63:09:0204070:595/7	642	данные отсутствуют
63:09:0204070:595/8	2578	вид ограничения (обременения): прочие ограничения прав и обременения объекта недвижимости; Срок действия: не установлен; Содержание ограничения (обременения): На часть земельного участка наложено ограничение: запрещение установки или возведения каких-либо заграждений и сооружений, препятствующих проезду или проходу, в связи с необходимостью обеспечения доступа от земельных участков общего пользования к образуемому земельному участку
63:09:0204070:595/9	525	данные отсутствуют
63:09:0204070:595/10	81	данные отсутствуют
63:09:0204070:595/11	9	данные отсутствуют
63:09:0204070:595/12	9	данные отсутствуют
63:09:0204070:595/13	44	данные отсутствуют
63:09:0204070:595/14	203	данные отсутствуют
63:09:0204070:595/15	197	данные отсутствуют
63:09:0204070:595/16	620	данные отсутствуют
63:09:0204070:595/17	18	данные отсутствуют
63:09:0204070:595/18	18	данные отсутствуют
63:09:0204070:595/19	1064	данные отсутствуют
63:09:0204070:595/20	795	данные отсутствуют
63:09:0204070:595/21	14	данные отсутствуют



ДОКУМЕНТ ПОДПИСАН
ЭЛЕКТРОННОЙ ПОДПИСЬЮ

Сертификат: 00BV056B7401CB38D2B3576ACDC8425108
Владелец: ФЕДЕРАЛЬНАЯ СЛУЖБА ГОСУДАРСТВЕННОЙ
РЕГИСТРАЦИИ, КАДАСТРА И КАРТОГРАФИИ
Действителен: с 27.06.2023 по 19.09.2024

полное наименование должности

инициалы, фамилия

Земельный участок		
вид объекта недвижимости		
Лист № 2 раздела 4.1	Всего листов раздела 4.1: 6	Всего разделов: 8
Всего листов выписки: 92		
14.02.2024г. № КУВИ-001/2024-46545274		
Кадастровый номер:		63:09:0204070:595
63:09:0204070:595/22	89	данные отсутствуют
63:09:0204070:595/23	13	данные отсутствуют
63:09:0204070:595/24	9	данные отсутствуют
63:09:0204070:595/25	9	данные отсутствуют
63:09:0204070:595/26	13	данные отсутствуют
63:09:0204070:595/27	2724	вид ограничения (обременения): прочие ограничения прав и обременения объекта недвижимости; Срок действия: не установлен; Содержание ограничения (обременения): на земельный участок наложен сервитут
63:09:0204070:595/28	146	вид ограничения (обременения): ограничения прав на земельный участок, предусмотренные статьей 56 Земельного кодекса Российской Федерации; Срок действия: не установлен; реквизиты документа-основания: доверенность от 22.01.2015 № 24 выдан: Генеральный директор ООО "Геоинжстрой" Р.В. Щербина; Содержание ограничения (обременения): Постановление Правительства РФ №160 от 24.02.2009; Реестровый номер границы: 63.09.2.442
63:09:0204070:595/29	771	вид ограничения (обременения): ограничения прав на земельный участок, предусмотренные статьей 56 Земельного кодекса Российской Федерации; Срок действия: не установлен; реквизиты документа-основания: карта (план) от 17.05.2015 № б/н выдан: Кадастровый инженер Недобой Ирина Николаевна; Содержание ограничения (обременения): Постановление Правительства РФ № 160 от 24.02.2009; Реестровый номер границы: 63.09.2.448
63:09:0204070:595/30	320	вид ограничения (обременения): ограничения прав на земельный участок, предусмотренные статьей 56 Земельного кодекса Российской Федерации; Срок действия: не установлен; реквизиты документа-основания: иной документ от 24.12.2008 № 1059; Содержание ограничения (обременения): В охранных зонах запрещается осуществлять любые действия, которые могут нарушить безопасную работу объектов электросетевого хозяйства, в том числе привести к их повреждению или уничтожению, и (или) повлечь причинение вреда жизни, здоровью граждан и имуществу физических или юридических лиц, а также повлечь нанесение экологического ущерба и возникновение пожаров, в том числе:-набрасывать на провода и опоры воздушных линий электропередачи посторонние предметы, а также подниматься на опоры воздушных линий электропередачи;-размещать любые объекты и предметы (материалы) в пределах созданных в соответствии с требованиями нормативных технических документов проходов и подъездов для доступа к объектам электросетевого хозяйства, а также проводить любые работы и возводить сооружения, которые могут препятствовать доступу к объектам электросетевого хозяйства, без создания необходимых для такого доступа проходов и подъездов;-размещать свалки;-производить работы ударными механизмами, сбрасывать тяжести массой свыше 5 тонн, производить сброс и слив едких и коррозионных веществ и ГСМ.В охранных зонах, установленных для объектов электросетевого хозяйства напряжением свыше 1 000 вольт, запрещается:-складировать или размещать хранилища любых, в том числе ГСМ;-размещать детские и спортивные площадки, стадионы, рынки, торговые точки, полевые станы, загоны для скота, гаражи и стоянки всех видов машин и механизмов, за исключением гаражей-стоянок автомобилей,



ДОКУМЕНТ ПОДПИСАН
ЭЛЕКТРОННОЙ ПОДПИСЬЮ

Сертификат: 00BV056B7401CB38D2B3576ACDC8425108

Владелец: ФЕДЕРАЛЬНАЯ СЛУЖБА ГОСУДАРСТВЕННОЙ
РЕГИСТРАЦИИ, КАДАСТРА И КАРТОГРАФИИ
Действителен: с 27.06.2023 по 19.09.2024

полное наименование должности

инициалы, фамилия

Земельный участок			
вид объекта недвижимости			
Лист № 3 раздела 4.1	Всего листов раздела 4.1: 6	Всего разделов: 8	Всего листов выписки: 92
14.02.2024г. № КУВИ-001/2024-46545274			
Кадастровый номер:		63:09:0204070:595	
		<p>принадлежащих физическим лицам, проводить любые мероприятия, связанные с большим скоплением людей, не занятых выполнением разрешённых в установленном порядке работ;-использовать (запускать) любые летательные аппараты, в том числе воздушных змеев, спортивные модели летательных аппаратов;-бросать якоря с судов и осуществлять их проход с отданными якорями, цепями, лотами, волокушами и тралами;-осуществлять проход судов с поднятыми стрелами кранов и других механизмов.В пределах охранных зон без письменного решения о согласовании сетевых организаций юридическим и физическим лицам запрещаются:-строительство, капитальный ремонт, реконструкция или снос зданий и сооружений;-горные, взрывные, мелиоративные работы, в том числе связанные с временным затоплением земель;-посадка и вырубка деревьев и кустарников;-дноуглубительные, землечерпальные и погрузочно-разгрузочные работы, добыча рыбы, других водных животных и растений придонными орудиями лова, устройство водопоев, колка и заготовка льда;-проход судов, у которых расстояние по вертикали от верхнего крайнего габарита с грузом или без груза до нижней точки провеса проводов переходов воздушных линий электропередачи через водоёмы менее минимально допустимого расстояния, в том числе с учётом максимального уровня подъёма воды при паводке;-проезд машин и механизмов, имеющих общую высоту с грузом или без груза от поверхности дороги более 4,5 метра;-земляные работы на глубине более 0,3 метра (на вспахиваемых землях на глубине более 0,45 метра), а также планировка грунта;-полив сельскохозяйственных культур в случае, если высота струи воды может составить свыше 3 метров;-полевые сельскохозяйственные работы с применением сельскохозяйственных машин и оборудования высотой более 4 метров или полевые сельскохозяйственные работы, связанные с вспашкой земли.В охранных зонах, установленных для объектов электросетевого хозяйства напряжением до 1 000 вольт, без письменного решения о согласовании сетевых организаций запрещается:-размещать детские и спортивные площадки, стадионы, рынки, торговые точки, полевые станы, загоны для скота, гаражи и стоянки всех видов машин и механизмов;-складировать или размещать хранилища любых, в том числе горюче-смазочных, материалов;-устраивать причалы для стоянки судов, барж и плавучих кранов, бросать якоря с судов и осуществлять их проход с отданными якорями, цепями, лотами, волокушами и тралами.; Реестровый номер границы: 63.09.2.297</p>	
63:09:0204070:595/34	12156	<p>вид ограничения (обременения): ограничения прав на земельный участок, предусмотренные статьей 56 Земельного кодекса Российской Федерации; Срок действия: не установлен; реквизиты документа-основания: иной документ от 24.12.2008 № 1059; Содержание ограничения (обременения): 1. Основной целью создания и обеспечения режима в зоне санитарной охраны источников водоснабжения (далее - ЗСО) является санитарная охрана от загрязнения источников водоснабжения, а также территорий, на которых они расположены. 2. Ограничения использования земельных участков и объектов капитального строительства на территории санитарных, защитных и санитарно-защитных зон источников водоснабжения определяются режимами использования земельных участков и объектов капитального строительства, устанавливаемыми в соответствии с законодательством Российской Федерации, в том числе с Федеральным законом от 30.03.1999 №52-ФЗ «О санитарно-эпидемиологическом благополучии населения». 3. Содержание указанного режима определено</p>	



ДОКУМЕНТ ПОДПИСАН
ЭЛЕКТРОННОЙ ПОДПИСЬЮ

Сертификат: 00B056B7401CB38D2B3576ACDC8425108

Владелец: ФЕДЕРАЛЬНАЯ СЛУЖБА ГОСУДАРСТВЕННОЙ
РЕГИСТРАЦИИ, КАДАСТРА И КАРТОГРАФИИ
Действителен: с 27.06.2023 по 19.09.2024

полное наименование должности

инициалы, фамилия

Земельный участок			
вид объекта недвижимости			
Лист № 4 раздела 4.1	Всего листов раздела 4.1: 6	Всего разделов: 8	Всего листов выписки: 92
14.02.2024г. № КУВИ-001/2024-46545274			
Кадастровый номер:		63:09:0204070:595	
		<p>санитарно-эпидемиологическими правилами и нормативами СанПиН 2.1.4.1110-02 «Зоны санитарной охраны источников водоснабжения и водопроводов питьевого назначения». 4. В соответствии с СанПиН 2.1.4.1110-02 территория первого пояса ЗСО должна быть спланирована для отвода поверхностного стока за её пределы, озеленена, ограждена и обеспечена охраной. Дорожки к сооружениям должны иметь твёрдое покрытие. Не допускается: - посадка высокоствольных деревьев; - все виды строительства, не имеющие непосредственного отношения к эксплуатации, реконструкции и расширению водопроводных сооружений, в том числе прокладка трубопроводов различного назначения; - размещение жилых и хозяйственно-бытовых зданий, проживание людей. На территории первого пояса здания должны быть оборудованы канализацией с отведением сточных вод в ближайшую систему бытовой или производственной канализации или на местные станции очистных сооружений, расположенные за пределами первого пояса зон санитарной охраны с учётом санитарного режима на территории второго пояса. 5. В пределах второго и третьего поясов зоны санитарной охраны подземных источников водоснабжения запрещается: - закачка отработанных вод в подземные горизонты; - подземное складирование твёрдых отходов; - разработка недр земли; - размещение складов горюче-смазочных материалов, ядохимикатов и минеральных удобрений, накопителей промстоков, шламохранилищ и других объектов, обуславливающих опасность химического загрязнения подземных вод (размещение таких объектов допускается в пределах третьего пояса ЗСО только при использовании защищённых подземных вод, при условии выполнения специальных мероприятий по защите водоносного горизонта от загрязнения при наличии санитарно-эпидемиологического заключения центра государственного санитарно-эпидемиологического надзора, выданного с учётом заключения органов геологического контроля). 6. Кроме ограничений, указанных в части 5 настоящей статьи, в пределах второго пояса зоны санитарной охраны подземных источников водоснабжения также запрещается: - размещение кладбищ, скотомогильников, полей ассенизации, полей фильтрации, навозохранилищ, силосных траншей, животноводческих и птицеводческих предприятий и других объектов, обуславливающих опасность микробного загрязнения подземных вод; - применение удобрений и ядохимикатов; - рубка леса главного пользования и реконструкции.; Реестровый номер границы: 63.09.2.295</p>	
63:09:0204070:595/35	21143	<p>вид ограничения (обременения): ограничения прав на земельный участок, предусмотренные статьей 56 Земельного кодекса Российской Федерации; Срок действия: не установлен; реквизиты документа-основания: решение об установлении размеров санитарно-защитной зоны от 20.02.2021 № 32 выдан: Управление Роспотребнадзора по Самарской области; Содержание ограничения (обременения): В соответствии с п. 5 Правил установления санитарно-защитных зон и использования земельных участков, расположенных в границах санитарно-защитных зон, утвержденных постановлением Правительства РФ от 3.03.2018г. №222 в границах СЗЗ не допускается использования земельных участков в целях: - размещения жилой застройки, объектов образовательного и медицинского назначения, спортивных сооружений открытого типа, организаций отдыха детей и их оздоровления, зон рекреационного назначения и для ведения дачного хозяйства и садоводства; - размещения объектов для производства и хранения лекарственных средств, объектов пищевых отраслей промышленности, оптовых складов</p>	



ДОКУМЕНТ ПОДПИСАН
ЭЛЕКТРОННОЙ ПОДПИСЬЮ

Сертификат: 00BВ056В7401СВ38D2В3576ACDC8425108

Владелец: ФЕДЕРАЛЬНАЯ СЛУЖБА ГОСУДАРСТВЕННОЙ
РЕГИСТРАЦИИ, КАДАСТРА И КАРТОГРАФИИ
Действителен: с 27.06.2023 по 19.09.2024

полное наименование должности

инициалы, фамилия

Земельный участок			
вид объекта недвижимости			
Лист № 5 раздела 4.1	Всего листов раздела 4.1: 6	Всего разделов: 8	Всего листов выписки: 92
14.02.2024г. № КУВИ-001/2024-46545274			
Кадастровый номер:		63:09:0204070:595	

		<p>продовольственного сырья и пищевой продукции, комплексов водопроводных сооружений для подготовки и хранения питьевой воды, использования земельных участков в целях производства, хранения и переработки сельскохозяйственной продукции, предназначенной для дальнейшего использования в качестве пищевой продукции, если химическое, физическое и (или) биологическое воздействие объекта, в отношении которого установлена санитарно-защитная зона, приведет к нарушению качества и безопасности таких средств, сырья, воды и продукции в соответствии с установленными к ним требованиями.; Реестровый номер границы: 63:09-6.920; Вид объекта реестра границ: Зона с особыми условиями использования территории; Вид зоны по документу: Санитарно-защитная зона для реконструируемого производственного комплекса ООО "ФЕРРОНИ ТОЛЬЯТТИ" на земельных участках с кадастровыми номерами 63:09:0204070:505, 63:09:0204070:596; Тип зоны: Санитарно-защитная зона предприятий, сооружений и иных объектов; Номер: 218.2.3.5; Индекс: 218020030005</p>
	Весь	<p>вид ограничения (обременения): ограничения прав на земельный участок, предусмотренные статьей 56 Земельного кодекса Российской Федерации; Срок действия: не установлен; реквизиты документа-основания: иной документ от 24.12.2008 № 1059; Содержание ограничения (обременения): 1. Основной целью создания и обеспечения режима в зоне санитарной охраны источников водоснабжения (далее - ЗСО) является санитарная охрана от загрязнения источников водоснабжения, а также территорий, на которых они расположены. 2. Ограничения использования земельных участков и объектов капитального строительства на территории санитарных, защитных и санитарно-защитных зон источников водоснабжения определяются режимами использования земельных участков и объектов капитального строительства, устанавливаемыми в соответствии с законодательством Российской Федерации, в том числе с Федеральным законом от 30.03.1999 №52-ФЗ «О санитарно-эпидемиологическом благополучии населения». 3. Содержание указанного режима определено санитарно-эпидемиологическими правилами и нормативами СанПиН 2.1.4.1110-02 «Зоны санитарной охраны источников водоснабжения и водопроводов питьевого назначения». 4. В соответствии с СанПиН 2.1.4.1110-02 территория первого пояса ЗСО должна быть спланирована для отвода поверхностного стока за её пределы, озеленена, ограждена и обеспечена охраной. Дорожки к сооружениям должны иметь твёрдое покрытие. Не допускается: - посадка высокоствольных деревьев; - все виды строительства, не имеющие непосредственного отношения к эксплуатации, реконструкции и расширению водопроводных сооружений, в том числе прокладка трубопроводов различного назначения; - размещение жилых и хозяйственно-бытовых зданий, проживание людей. На территории первого пояса здания должны быть оборудованы канализацией с отведением сточных вод в ближайшую систему бытовой или производственной канализации или на местные станции очистных сооружений, расположенные за пределами первого пояса зон санитарной охраны с учётом санитарного режима на территории второго пояса. 5. В пределах второго и третьего поясов зоны санитарной охраны подземных источников водоснабжения запрещается: - закачка отработанных вод в подземные горизонты; - подземное складирование твёрдых отходов; - разработка недр земли; - размещение складов горюче-смазочных материалов, ядохимикатов и минеральных удобрений, накопителей промстоков,</p>

		ДОКУМЕНТ ПОДПИСАН ЭЛЕКТРОННОЙ ПОДПИСЬЮ	
Сертификат: 00BV056B7401CB38D2B3576ACDC8425108		Владелец: ФЕДЕРАЛЬНАЯ СЛУЖБА ГОСУДАРСТВЕННОЙ РЕГИСТРАЦИИ, КАДАСТРА И КАРТОГРАФИИ	
Действителен: с 27.06.2023 по 19.09.2024			
полное наименование должности			инициалы, фамилия

Земельный участок			
вид объекта недвижимости			
Лист № 6 раздела 4.1	Всего листов раздела 4.1: 6	Всего разделов: 8	Всего листов выписки: 92
14.02.2024г. № КУВИ-001/2024-46545274			
Кадастровый номер:		63:09:0204070:595	
		<p>шламохранилищ и других объектов, обуславливающих опасность химического загрязнения подземных вод (размещение таких объектов допускается в пределах третьего пояса ЗСО только при использовании защищённых подземных вод, при условии выполнения специальных мероприятий по защите водоносного горизонта от загрязнения при наличии санитарно-эпидемиологического заключения центра государственного санитарно-эпидемиологического надзора, выданного с учётом заключения органов геологического контроля). 6. Кроме ограничений, указанных в части 5 настоящей статьи, в пределах второго пояса зоны санитарной охраны подземных источников водоснабжения также запрещается: - размещение кладбищ, скотомогильников, полей ассенизации, полей фильтрации, навозохранилищ, силосных траншей, животноводческих и птицеводческих предприятий и других объектов, обуславливающих опасность микробного загрязнения подземных вод; - применение удобрений и ядохимикатов; - рубка леса главного пользования и реконструкции.; Реестровый номер границы: 63.09.2.294</p>	

полное наименование должности	 ДОКУМЕНТ ПОДПИСАН ЭЛЕКТРОННОЙ ПОДПИСЬЮ Сертификат: 00BВ056B7401CB38D2B3576ACDC8425108 Владелец: ФЕДЕРАЛЬНАЯ СЛУЖБА ГОСУДАРСТВЕННОЙ РЕГИСТРАЦИИ, КАДАСТРА И КАРТОГРАФИИ Действителен: с 27.06.2023 по 19.09.2024	инициалы, фамилия

Выписка из Единого государственного реестра недвижимости об объекте недвижимости
Сведения о частях земельного участка

Земельный участок			
вид объекта недвижимости			
Лист № 1 раздела 4.2	Всего листов раздела 4.2: 35	Всего разделов: 8	Всего листов выписки: 92
14.02.2024г. № КУВИ-001/2024-46545274			
Кадастровый номер:		63:09:0204070:595	

Сведения о характерных точках границы части (частей) земельного участка				
Учетный номер части: 63:09:0204070:595/1				
Система координат МСК-63				
Номер точки	Координаты, м		Описание закрепления на местности	Средняя квадратичная погрешность определения координат характерных точек границ земельного участка, м
	X	Y		
1	2	3	4	5
1	423126.37	1332658.5	-	0.1
2	423120.01	1332665.56	-	0.1
3	423115.15	1332661.32	-	0.1
4	423121.63	1332654.18	-	0.1
1	423126.37	1332658.5	-	0.1

полное наименование должности	<div><p>ДОКУМЕНТ ПОДПИСАН ЭЛЕКТРОННОЙ ПОДПИСЬЮ</p><p>Сертификат: 00BV056B7401CB38D2B3576ACDC8425108</p><p>Владелец: ФЕДЕРАЛЬНАЯ СЛУЖБА ГОСУДАРСТВЕННОЙ РЕГИСТРАЦИИ, КАДАСТРА И КАРТОГРАФИИ</p><p>Действителен: с 27.06.2023 по 19.09.2024</p></div>	инициалы, фамилия

Земельный участок				
вид объекта недвижимости				
Лист № 2 раздела 4.2		Всего листов раздела 4.2: 35		Всего разделов: 8
Всего листов выписки: 92				
14.02.2024г. № КУВИ-001/2024-46545274				
Кадастровый номер:		63:09:0204070:595		
Сведения о характерных точках границы части (частей) земельного участка				
Учетный номер части: 63:09:0204070:595/2				
Система координат МСК-63				
Номер точки	Координаты, м		Описание закрепления на местности	Средняя квадратичная погрешность определения координат характерных точек границ земельного участка, м
	X	Y		
1	2	3	4	5
1	423105.88	1332695.61	-	0.1
2	423105.3	1332696.34	-	0.1
3	423107.28	1332698.17	-	0.1
4	423104.29	1332701.54	-	0.1
5	423102.24	1332699.67	-	0.1
6	423101.48	1332700.52	-	0.1
7	423094.48	1332694.3	-	0.1
8	423098.8	1332689.55	-	0.1
1	423105.88	1332695.61	-	0.1

полное наименование должности	<div><div>ДОКУМЕНТ ПОДПИСАН ЭЛЕКТРОННОЙ ПОДПИСЬЮ</div><div>Сертификат: 00BV056B7401CB38D2B3576ACDC8425108 Владелец: ФЕДЕРАЛЬНАЯ СЛУЖБА ГОСУДАРСТВЕННОЙ РЕГИСТРАЦИИ, КАДАСТРА И КАРТОГРАФИИ Действителен: с 27.06.2023 по 19.09.2024</div></div>	инициалы, фамилия

Земельный участок				
вид объекта недвижимости				
Лист № 3 раздела 4.2		Всего листов раздела 4.2: 35		Всего разделов: 8
Всего листов выписки: 92				
14.02.2024г. № КУВИ-001/2024-46545274				
Кадастровый номер:			63:09:0204070:595	
Сведения о характерных точках границы части (частей) земельного участка				
Учетный номер части: 63:09:0204070:595/3				
Система координат МСК-63				
Номер точки	Координаты, м		Описание закрепления на местности	Средняя квадратичная погрешность определения координат характерных точек границ земельного участка, м
	X	Y		
1	2	3	4	5
1	423022.1	1332640.21	-	0.1
2	423020.25	1332642.31	-	0.1
3	423011.93	1332634.47	-	0.1
4	423013.72	1332632.47	-	0.1
1	423022.1	1332640.21	-	0.1

полное наименование должности	<div><div>ДОКУМЕНТ ПОДПИСАН ЭЛЕКТРОННОЙ ПОДПИСЬЮ</div><div>Сертификат: 00BV056B7401CB38D2B3576ACDC8425108 Владелец: ФЕДЕРАЛЬНАЯ СЛУЖБА ГОСУДАРСТВЕННОЙ РЕГИСТРАЦИИ, КАДАСТРА И КАРТОГРАФИИ Действителен: с 27.06.2023 по 19.09.2024</div></div>	инициалы, фамилия

Земельный участок				
вид объекта недвижимости				
Лист № 5 раздела 4.2		Всего листов раздела 4.2: 35		Всего разделов: 8
Всего листов выписки: 92				
14.02.2024г. № КУВИ-001/2024-46545274				
Кадастровый номер:			63:09:0204070:595	
Сведения о характерных точках границы части (частей) земельного участка				
Учетный номер части: 63:09:0204070:595/5				
Система координат МСК-63				
Номер точки	Координаты, м		Описание закрепления на местности	Средняя квадратичная погрешность определения координат характерных точек границ земельного участка, м
	X	Y		
1	2	3	4	5
1	423016.72	1332766.96	-	0.1
2	423013.83	1332770.41	-	0.1
3	423010.64	1332767.84	-	0.1
4	423013.55	1332764.29	-	0.1
1	423016.72	1332766.96	-	0.1

полное наименование должности	<div><div>ДОКУМЕНТ ПОДПИСАН ЭЛЕКТРОННОЙ ПОДПИСЬЮ</div><div>Сертификат: 00BV056B7401CB38D2B3576ACDC8425108 Владелец: ФЕДЕРАЛЬНАЯ СЛУЖБА ГОСУДАРСТВЕННОЙ РЕГИСТРАЦИИ, КАДАСТРА И КАРТОГРАФИИ Действителен: с 27.06.2023 по 19.09.2024</div></div>	инициалы, фамилия

Земельный участок					
вид объекта недвижимости					
Лист № 6 раздела 4.2		Всего листов раздела 4.2: 35		Всего разделов: 8	Всего листов выписки: 92
14.02.2024г. № КУВИ-001/2024-46545274					
Кадастровый номер:			63:09:0204070:595		
Сведения о характерных точках границы части (частей) земельного участка					
Учетный номер части: 63:09:0204070:595/6					
Система координат МСК-63					
Номер точки	Координаты, м		Описание закрепления на местности	Средняя квадратичная погрешность определения координат характерных точек границ земельного участка, м	
	X	Y			
1	2	3	4	5	
1	422994.89	1332780.44	-	0.1	
2	422997.62	1332783.02	-	0.1	
3	422993.02	1332787.99	-	0.1	
4	422990.31	1332785.55	-	0.1	
1	422994.89	1332780.44	-	0.1	



ДОКУМЕНТ ПОДПИСАН
ЭЛЕКТРОННОЙ ПОДПИСЬЮ

Сертификат: 00BV056B7401CB38D2B3576ACDC8425108
Владелец: ФЕДЕРАЛЬНАЯ СЛУЖБА ГОСУДАРСТВЕННОЙ
РЕГИСТРАЦИИ, КАДАСТРА И КАРТОГРАФИИ
Действителен: с 27.06.2023 по 19.09.2024

полное наименование должности

инициалы, фамилия

Земельный участок			
вид объекта недвижимости			
Лист № 7 раздела 4.2	Всего листов раздела 4.2: 35	Всего разделов: 8	Всего листов выписки: 92
14.02.2024г. № КУВИ-001/2024-46545274			
Кадастровый номер:		63:09:0204070:595	

Сведения о характерных точках границы части (частей) земельного участка				
Учетный номер части: 63:09:0204070:595/7				
Система координат МСК-63				
Номер точки	Координаты, м		Описание закрепления на местности	Средняя квадратичная погрешность определения координат характерных точек границ земельного участка, м
	X	Y		
1	2	3	4	5
1	422942.19	1332776.88	-	0.1
2	422930.34	1332791.77	-	0.1
3	422910.23	1332775.08	-	0.1
4	422905.78	1332780.3	-	0.1
5	422902.17	1332777.01	-	0.1
6	422906.55	1332771.96	-	0.1
7	422905.49	1332771.08	-	0.1
8	422917.83	1332756.61	-	0.1
1	422942.19	1332776.88	-	0.1

полное наименование должности	<div><div>ДОКУМЕНТ ПОДПИСАН ЭЛЕКТРОННОЙ ПОДПИСЬЮ</div><div>Сертификат: 00BV056B7401CB38D2B3576ACDC8425108 Владелец: ФЕДЕРАЛЬНАЯ СЛУЖБА ГОСУДАРСТВЕННОЙ РЕГИСТРАЦИИ, КАДАСТРА И КАРТОГРАФИИ Действителен: с 27.06.2023 по 19.09.2024</div></div>	инициалы, фамилия

Земельный участок				
вид объекта недвижимости				
Лист № 8 раздела 4.2		Всего листов раздела 4.2: 35		Всего разделов: 8
Всего листов выписки: 92				
14.02.2024г. № КУВИ-001/2024-46545274				
Кадастровый номер:			63:09:0204070:595	
Сведения о характерных точках границы части (частей) земельного участка				
Учетный номер части: 63:09:0204070:595/8				
Система координат МСК-63				
Номер точки	Координаты, м		Описание закрепления на местности	Средняя квадратичная погрешность определения координат характерных точек границ земельного участка, м
	X	Y		
1	2	3	4	5
1	422749.65	1332406.62	-	0.1
2	422747.09	1332409.69	-	0.1
3	422743.35	1332406.61	-	0.1
4	422581.4	1332602.68	-	0.1
5	422777.31	1332772.61	-	0.1
6	422714.02	1332859.15	-	0.1
7	422704.1	1332872.39	-	0.1
8	422703.72	1332870.1	-	0.1
9	422704.34	1332865.63	-	0.1
10	422771.87	1332773.18	-	0.1
11	422575.82	1332603.15	-	0.1
12	422742.82	1332400.98	-	0.1
1	422749.65	1332406.62	-	0.1

полное наименование должности	<div><div>ДОКУМЕНТ ПОДПИСАН ЭЛЕКТРОННОЙ ПОДПИСЬЮ</div><div>Сертификат: 00BV056B7401CB38D2B3576ACDC8425108</div><div>Владелец: ФЕДЕРАЛЬНАЯ СЛУЖБА ГОСУДАРСТВЕННОЙ РЕГИСТРАЦИИ, КАДАСТРА И КАРТОГРАФИИ</div><div>Действителен: с 27.06.2023 по 19.09.2024</div></div>	инициалы, фамилия

Земельный участок					
вид объекта недвижимости					
Лист № 9 раздела 4.2		Всего листов раздела 4.2: 35		Всего разделов: 8	Всего листов выписки: 92
14.02.2024г. № КУВИ-001/2024-46545274					
Кадастровый номер:			63:09:0204070:595		
Сведения о характерных точках границы части (частей) земельного участка					
Учетный номер части: 63:09:0204070:595/9					
Система координат МСК-63					
Номер точки	Координаты, м		Описание закрепления на местности	Средняя квадратичная погрешность определения координат характерных точек границ земельного участка, м	
	X	Y			
1	2	3	4	5	
1	422647.4	1332471.54	-	0.1	
2	422635.39	1332487.01	-	0.1	
3	422613.87	1332470.96	-	0.1	
4	422625.19	1332455.5	-	0.1	
1	422647.4	1332471.54	-	0.1	



ДОКУМЕНТ ПОДПИСАН
ЭЛЕКТРОННОЙ ПОДПИСЬЮ

Сертификат: 00BV056B7401CB38D2B3576ACDC8425108
Владелец: ФЕДЕРАЛЬНАЯ СЛУЖБА ГОСУДАРСТВЕННОЙ
РЕГИСТРАЦИИ, КАДАСТРА И КАРТОГРАФИИ
Действителен: с 27.06.2023 по 19.09.2024

полное наименование должности

инициалы, фамилия

Земельный участок							
вид объекта недвижимости							
Лист № 10 раздела 4.2		Всего листов раздела 4.2: 35		Всего разделов: 8		Всего листов выписки: 92	
14.02.2024г. № КУВИ-001/2024-46545274							
Кадастровый номер:			63:09:0204070:595				
Сведения о характерных точках границы части (частей) земельного участка							
Учетный номер части: 63:09:0204070:595/10							
Система координат МСК-63							
Номер точки	Координаты, м		Описание закрепления на местности	Средняя квадратичная погрешность определения координат характерных точек границ земельного участка, м			
	X	Y					
1	2	3	4	5			
1	422632.37	1332485.94	-	0.1			
2	422630.08	1332488.71	-	0.1			
3	422611.89	1332474.96	-	0.1			
4	422614.09	1332472.19	-	0.1			
1	422632.37	1332485.94	-	0.1			

полное наименование должности	<div><div>ДОКУМЕНТ ПОДПИСАН ЭЛЕКТРОННОЙ ПОДПИСЬЮ</div><div>Сертификат: 00BV056B7401CB38D2B3576ACDC8425108 Владелец: ФЕДЕРАЛЬНАЯ СЛУЖБА ГОСУДАРСТВЕННОЙ РЕГИСТРАЦИИ, КАДАСТРА И КАРТОГРАФИИ Действителен: с 27.06.2023 по 19.09.2024</div></div>	инициалы, фамилия



Земельный участок					
вид объекта недвижимости					
Лист № 12 раздела 4.2		Всего листов раздела 4.2: 35		Всего разделов: 8	Всего листов выписки: 92
14.02.2024г. № КУВИ-001/2024-46545274					
Кадастровый номер:			63:09:0204070:595		
Сведения о характерных точках границы части (частей) земельного участка					
Учетный номер части: 63:09:0204070:595/12					
Система координат МСК-63					
Номер точки	Координаты, м		Описание закрепления на местности	Средняя квадратичная погрешность определения координат характерных точек границ земельного участка, м	
	X	Y			
1	2	3	4	5	
1	422604.45	1332550.14	-	0.1	
2	422604.52	1332552.2	-	0.1	
3	422602.62	1332552.87	-	0.1	
4	422601.3	1332551.79	-	0.1	
5	422601.25	1332549.85	-	0.1	
6	422603.16	1332549.11	-	0.1	
1	422604.45	1332550.14	-	0.1	

полное наименование должности	<div><div>ДОКУМЕНТ ПОДПИСАН ЭЛЕКТРОННОЙ ПОДПИСЬЮ</div><div>Сертификат: 00BV056B7401CB38D2B3576ACDC8425108</div><div>Владелец: ФЕДЕРАЛЬНАЯ СЛУЖБА ГОСУДАРСТВЕННОЙ РЕГИСТРАЦИИ, КАДАСТРА И КАРТОГРАФИИ</div><div>Действителен: с 27.06.2023 по 19.09.2024</div></div>	инициалы, фамилия

Земельный участок				
вид объекта недвижимости				
Лист № 13 раздела 4.2		Всего листов раздела 4.2: 35		Всего разделов: 8
Всего листов выписки: 92				
14.02.2024г. № КУВИ-001/2024-46545274				
Кадастровый номер:			63:09:0204070:595	
Сведения о характерных точках границы части (частей) земельного участка				
Учетный номер части: 63:09:0204070:595/13				
Система координат МСК-63				
Номер точки	Координаты, м		Описание закрепления на местности	Средняя квадратичная погрешность определения координат характерных точек границ земельного участка, м
	X	Y		
1	2	3	4	5
1	422808.64	1332932.69	-	0.1
2	422814.56	1332938.71	-	0.1
3	422810.83	1332942.49	-	0.1
4	422804.98	1332936.5	-	0.1
1	422808.64	1332932.69	-	0.1

полное наименование должности	<div><div>ДОКУМЕНТ ПОДПИСАН ЭЛЕКТРОННОЙ ПОДПИСЬЮ</div><div>Сертификат: 00BV056B7401CB38D2B3576ACDC8425108</div><div>Владелец: ФЕДЕРАЛЬНАЯ СЛУЖБА ГОСУДАРСТВЕННОЙ РЕГИСТРАЦИИ, КАДАСТРА И КАРТОГРАФИИ</div><div>Действителен: с 27.06.2023 по 19.09.2024</div></div>	инициалы, фамилия

Земельный участок				
вид объекта недвижимости				
Лист № 14 раздела 4.2		Всего листов раздела 4.2: 35		Всего разделов: 8
Всего листов выписки: 92				
14.02.2024г. № КУВИ-001/2024-46545274				
Кадастровый номер:			63:09:0204070:595	
Сведения о характерных точках границы части (частей) земельного участка				
Учетный номер части: 63:09:0204070:595/14				
Система координат МСК-63				
Номер точки	Координаты, м		Описание закрепления на местности	Средняя квадратичная погрешность определения координат характерных точек границ земельного участка, м
	X	Y		
1	2	3	4	5
1	422820.8	1332901.34	-	0.1
2	422813.32	1332910.39	-	0.1
3	422799.74	1332899.69	-	0.1
4	422807.58	1332890.69	-	0.1
1	422820.8	1332901.34	-	0.1

полное наименование должности	<div><div>ДОКУМЕНТ ПОДПИСАН ЭЛЕКТРОННОЙ ПОДПИСЬЮ</div><div>Сертификат: 00BV056B7401CB38D2B3576ACDC8425108</div><div>Владелец: ФЕДЕРАЛЬНАЯ СЛУЖБА ГОСУДАРСТВЕННОЙ РЕГИСТРАЦИИ, КАДАСТРА И КАРТОГРАФИИ</div><div>Действителен: с 27.06.2023 по 19.09.2024</div></div>	инициалы, фамилия

Земельный участок			
вид объекта недвижимости			
Лист № 15 раздела 4.2	Всего листов раздела 4.2: 35	Всего разделов: 8	Всего листов выписки: 92
14.02.2024г. № КУВИ-001/2024-46545274			
Кадастровый номер:		63:09:0204070:595	

Сведения о характерных точках границы части (частей) земельного участка				
Учетный номер части: 63:09:0204070:595/15				
Система координат МСК-63				
Номер точки	Координаты, м		Описание закрепления на местности	Средняя квадратичная погрешность определения координат характерных точек границ земельного участка, м
	X	Y		
1	2	3	4	5
1	422838.91	1332922.57	-	0.1
2	422838.2	1332923.47	-	0.1
3	422841.9	1332926.34	-	0.1
4	422833.39	1332933.58	-	0.1
5	422831.52	1332932.11	-	0.1
6	422831.21	1332932.45	-	0.1
7	422821.07	1332924.64	-	0.1
8	422828.76	1332914.95	-	0.1
1	422838.91	1332922.57	-	0.1

полное наименование должности	<div><div>ДОКУМЕНТ ПОДПИСАН ЭЛЕКТРОННОЙ ПОДПИСЬЮ</div><div>Сертификат: 00BV056B7401CB38D2B3576ACDC8425108 Владелец: ФЕДЕРАЛЬНАЯ СЛУЖБА ГОСУДАРСТВЕННОЙ РЕГИСТРАЦИИ, КАДАСТРА И КАРТОГРАФИИ Действителен: с 27.06.2023 по 19.09.2024</div></div>	инициалы, фамилия

Земельный участок				
вид объекта недвижимости				
Лист № 16 раздела 4.2		Всего листов раздела 4.2: 35		Всего разделов: 8
Всего листов выписки: 92				
14.02.2024г. № КУВИ-001/2024-46545274				
Кадастровый номер:			63:09:0204070:595	
Сведения о характерных точках границы части (частей) земельного участка				
Учетный номер части: 63:09:0204070:595/16				
Система координат МСК-63				
Номер точки	Координаты, м		Описание закрепления на местности	Средняя квадратичная погрешность определения координат характерных точек границ земельного участка, м
	X	Y		
1	2	3	4	5
1	422795.91	1332811.46	-	0.1
2	422805.66	1332819.73	-	0.1
3	422803.52	1332822.19	-	0.1
4	422811.9	1332829.27	-	0.1
5	422804.15	1332838.97	-	0.1
6	422794.68	1332831.01	-	0.1
7	422792.7	1332833.38	-	0.1
8	422783.08	1332825.22	-	0.1
9	422784.91	1332822.96	-	0.1
10	422771.1	1332811.62	-	0.1
11	422779.32	1332801.55	-	0.1
12	422793.84	1332813.94	-	0.1
1	422795.91	1332811.46	-	0.1

полное наименование должности	 ДОКУМЕНТ ПОДПИСАН ЭЛЕКТРОННОЙ ПОДПИСЬЮ Сертификат: 00BV056B7401CB38D2B3576ACDC8425108 Владелец: ФЕДЕРАЛЬНАЯ СЛУЖБА ГОСУДАРСТВЕННОЙ РЕГИСТРАЦИИ, КАДАСТРА И КАРТОГРАФИИ Действителен: с 27.06.2023 по 19.09.2024	инициалы, фамилия

Земельный участок				
вид объекта недвижимости				
Лист № 17 раздела 4.2		Всего листов раздела 4.2: 35		Всего разделов: 8
Всего листов выписки: 92				
14.02.2024г. № КУВИ-001/2024-46545274				
Кадастровый номер:			63:09:0204070:595	
Сведения о характерных точках границы части (частей) земельного участка				
Учетный номер части: 63:09:0204070:595/17				
Система координат МСК-63				
Номер точки	Координаты, м		Описание закрепления на местности	Средняя квадратичная погрешность определения координат характерных точек границ земельного участка, м
	X	Y		
1	2	3	4	5
1	422808.8	1332839.7	-	0.1
2	422813.08	1332843.85	-	0.1
3	422811.08	1332846	-	0.1
4	422806.79	1332841.87	-	0.1
1	422808.8	1332839.7	-	0.1

полное наименование должности	<div><div>ДОКУМЕНТ ПОДПИСАН ЭЛЕКТРОННОЙ ПОДПИСЬЮ</div><div>Сертификат: 00BV056B7401CB38D2B3576ACDC8425108 Владелец: ФЕДЕРАЛЬНАЯ СЛУЖБА ГОСУДАРСТВЕННОЙ РЕГИСТРАЦИИ, КАДАСТРА И КАРТОГРАФИИ Действителен: с 27.06.2023 по 19.09.2024</div></div>	инициалы, фамилия

Земельный участок							
вид объекта недвижимости							
Лист № 18 раздела 4.2		Всего листов раздела 4.2: 35		Всего разделов: 8		Всего листов выписки: 92	
14.02.2024г. № КУВИ-001/2024-46545274							
Кадастровый номер:			63:09:0204070:595				
Сведения о характерных точках границы части (частей) земельного участка							
Учетный номер части: 63:09:0204070:595/18							
Система координат МСК-63							
Номер точки	Координаты, м		Описание закрепления на местности	Средняя квадратичная погрешность определения координат характерных точек границ земельного участка, м			
	X	Y					
1	2	3	4	5			
1	422810.04	1332836.04	-	0.1			
2	422814.51	1332840.47	-	0.1			
3	422812.36	1332842.62	-	0.1			
4	422808.07	1332838.15	-	0.1			
1	422810.04	1332836.04	-	0.1			

полное наименование должности	<div><div>ДОКУМЕНТ ПОДПИСАН ЭЛЕКТРОННОЙ ПОДПИСЬЮ</div><div>Сертификат: 00BV056B7401CB38D2B3576ACDC8425108 Владелец: ФЕДЕРАЛЬНАЯ СЛУЖБА ГОСУДАРСТВЕННОЙ РЕГИСТРАЦИИ, КАДАСТРА И КАРТОГРАФИИ Действителен: с 27.06.2023 по 19.09.2024</div></div>	инициалы, фамилия

Земельный участок							
вид объекта недвижимости							
Лист № 19 раздела 4.2		Всего листов раздела 4.2: 35		Всего разделов: 8		Всего листов выписки: 92	
14.02.2024г. № КУВИ-001/2024-46545274							
Кадастровый номер:			63:09:0204070:595				
Сведения о характерных точках границы части (частей) земельного участка							
Учетный номер части: 63:09:0204070:595/19							
Система координат МСК-63							
Номер точки	Координаты, м		Описание закрепления на местности	Средняя квадратичная погрешность определения координат характерных точек границ земельного участка, м			
	X	Y					
1	2	3	4	5			
1	422875.56	1332889.11	-	0.1			
2	422863.66	1332903.41	-	0.1			
3	422819.1	1332866.93	-	0.1			
4	422830.8	1332852.8	-	0.1			
1	422875.56	1332889.11	-	0.1			

полное наименование должности	<div><div>ДОКУМЕНТ ПОДПИСАН ЭЛЕКТРОННОЙ ПОДПИСЬЮ</div><div>Сертификат: 00BV056B7401CB38D2B3576ACDC8425108 Владелец: ФЕДЕРАЛЬНАЯ СЛУЖБА ГОСУДАРСТВЕННОЙ РЕГИСТРАЦИИ, КАДАСТРА И КАРТОГРАФИИ Действителен: с 27.06.2023 по 19.09.2024</div></div>	инициалы, фамилия

Земельный участок				
вид объекта недвижимости				
Лист № 20 раздела 4.2		Всего листов раздела 4.2: 35		Всего разделов: 8
Всего листов выписки: 92				
14.02.2024г. № КУВИ-001/2024-46545274				
Кадастровый номер:			63:09:0204070:595	
Сведения о характерных точках границы части (частей) земельного участка				
Учетный номер части: 63:09:0204070:595/20				
Система координат МСК-63				
Номер точки	Координаты, м		Описание закрепления на местности	Средняя квадратичная погрешность определения координат характерных точек границ земельного участка, м
	X	Y		
1	2	3	4	5
1	422969.18	1332796.8	-	0.1
2	422983.51	1332808.67	-	0.1
3	422971.75	1332822.88	-	0.1
4	422957.26	1332810.88	-	0.1
5	422938.63	1332795.15	-	0.1
6	422950.35	1332781.06	-	0.1
1	422969.18	1332796.8	-	0.1



ДОКУМЕНТ ПОДПИСАН
ЭЛЕКТРОННОЙ ПОДПИСЬЮ

Сертификат: 00BV056B7401CB38D2B3576ACDC8425108
Владелец: ФЕДЕРАЛЬНАЯ СЛУЖБА ГОСУДАРСТВЕННОЙ
РЕГИСТРАЦИИ, КАДАСТРА И КАРТОГРАФИИ
Действителен: с 27.06.2023 по 19.09.2024

полное наименование должности

инициалы, фамилия

Земельный участок				
вид объекта недвижимости				
Лист № 21 раздела 4.2		Всего листов раздела 4.2: 35		Всего разделов: 8
Всего листов выписки: 92				
14.02.2024г. № КУВИ-001/2024-46545274				
Кадастровый номер:		63:09:0204070:595		
Сведения о характерных точках границы части (частей) земельного участка				
Учетный номер части: 63:09:0204070:595/21				
Система координат МСК-63				
Номер точки	Координаты, м		Описание закрепления на местности	Средняя квадратичная погрешность определения координат характерных точек границ земельного участка, м
	X	Y		
1	2	3	4	5
1	422590.31	1332546.88	-	0.1
2	422592.41	1332549.4	-	0.1
3	422589.26	1332552.03	-	0.1
4	422587.09	1332549.56	-	0.1
1	422590.31	1332546.88	-	0.1

полное наименование должности	<div><div>ДОКУМЕНТ ПОДПИСАН ЭЛЕКТРОННОЙ ПОДПИСЬЮ</div><div>Сертификат: 00BV056B7401CB38D2B3576ACDC8425108</div><div>Владелец: ФЕДЕРАЛЬНАЯ СЛУЖБА ГОСУДАРСТВЕННОЙ РЕГИСТРАЦИИ, КАДАСТРА И КАРТОГРАФИИ</div><div>Действителен: с 27.06.2023 по 19.09.2024</div></div>	инициалы, фамилия

Земельный участок				
вид объекта недвижимости				
Лист № 22 раздела 4.2		Всего листов раздела 4.2: 35		Всего разделов: 8
Всего листов выписки: 92				
14.02.2024г. № КУВИ-001/2024-46545274				
Кадастровый номер:			63:09:0204070:595	
Сведения о характерных точках границы части (частей) земельного участка				
Учетный номер части: 63:09:0204070:595/22				
Система координат МСК-63				
Номер точки	Координаты, м		Описание закрепления на местности	Средняя квадратичная погрешность определения координат характерных точек границ земельного участка, м
	X	Y		
1	2	3	4	5
1	422548.28	1332635.6	-	0.1
2	422544.36	1332641.05	-	0.1
3	422533.36	1332633.19	-	0.1
4	422537.28	1332627.97	-	0.1
1	422548.28	1332635.6	-	0.1

полное наименование должности	<div><div>ДОКУМЕНТ ПОДПИСАН ЭЛЕКТРОННОЙ ПОДПИСЬЮ</div><div>Сертификат: 00BV056B7401CB38D2B3576ACDC8425108 Владелец: ФЕДЕРАЛЬНАЯ СЛУЖБА ГОСУДАРСТВЕННОЙ РЕГИСТРАЦИИ, КАДАСТРА И КАРТОГРАФИИ Действителен: с 27.06.2023 по 19.09.2024</div></div>	инициалы, фамилия

Земельный участок			
вид объекта недвижимости			
Лист № 23 раздела 4.2	Всего листов раздела 4.2: 35	Всего разделов: 8	Всего листов выписки: 92
14.02.2024г. № КУВИ-001/2024-46545274			
Кадастровый номер:		63:09:0204070:595	

Сведения о характерных точках границы части (частей) земельного участка				
Учетный номер части: 63:09:0204070:595/23				
Система координат МСК-63				
Номер точки	Координаты, м		Описание закрепления на местности	Средняя квадратичная погрешность определения координат характерных точек границ земельного участка, м
	X	Y		
1	2	3	4	5
1	423191.36	1332678.31	-	0.1
2	423192.23	1332680.34	-	0.1
3	423191	1332681.96	-	0.1
4	423188.65	1332681.74	-	0.1
5	423187.82	1332679.58	-	0.1
6	423189	1332677.87	-	0.1
1	423191.36	1332678.31	-	0.1

полное наименование должности	<div><div>ДОКУМЕНТ ПОДПИСАН ЭЛЕКТРОННОЙ ПОДПИСЬЮ</div><div>Сертификат: 00BV056B7401CB38D2B3576ACDC8425108 Владелец: ФЕДЕРАЛЬНАЯ СЛУЖБА ГОСУДАРСТВЕННОЙ РЕГИСТРАЦИИ, КАДАСТРА И КАРТОГРАФИИ Действителен: с 27.06.2023 по 19.09.2024</div></div>	инициалы, фамилия

Земельный участок				
вид объекта недвижимости				
Лист № 24 раздела 4.2		Всего листов раздела 4.2: 35		Всего разделов: 8
Всего листов выписки: 92				
14.02.2024г. № КУВИ-001/2024-46545274				
Кадастровый номер:			63:09:0204070:595	
Сведения о характерных точках границы части (частей) земельного участка				
Учетный номер части: 63:09:0204070:595/24				
Система координат МСК-63				
Номер точки	Координаты, м		Описание закрепления на местности	Средняя квадратичная погрешность определения координат характерных точек границ земельного участка, м
	X	Y		
1	2	3	4	5
1	423052.05	1332566.87	-	0.1
2	423052.74	1332568.68	-	0.1
3	423051.7	1332569.99	-	0.1
4	423049.67	1332569.81	-	0.1
5	423048.97	1332568.24	-	0.1
6	423050.15	1332566.66	-	0.1
1	423052.05	1332566.87	-	0.1

полное наименование должности	<div><div>ДОКУМЕНТ ПОДПИСАН ЭЛЕКТРОННОЙ ПОДПИСЬЮ</div><div>Сертификат: 00BV056B7401CB38D2B3576ACDC8425108</div><div>Владелец: ФЕДЕРАЛЬНАЯ СЛУЖБА ГОСУДАРСТВЕННОЙ РЕГИСТРАЦИИ, КАДАСТРА И КАРТОГРАФИИ</div><div>Действителен: с 27.06.2023 по 19.09.2024</div></div>	инициалы, фамилия

Земельный участок				
вид объекта недвижимости				
Лист № 25 раздела 4.2		Всего листов раздела 4.2: 35		Всего разделов: 8
Всего листов выписки: 92				
14.02.2024г. № КУВИ-001/2024-46545274				
Кадастровый номер:			63:09:0204070:595	
Сведения о характерных точках границы части (частей) земельного участка				
Учетный номер части: 63:09:0204070:595/25				
Система координат МСК-63				
Номер точки	Координаты, м		Описание закрепления на местности	Средняя квадратичная погрешность определения координат характерных точек границ земельного участка, м
	X	Y		
1	2	3	4	5
1	422914.32	1332449.37	-	0.1
2	422914.99	1332450.95	-	0.1
3	422913.77	1332452.61	-	0.1
4	422911.93	1332452.24	-	0.1
5	422911.33	1332450.65	-	0.1
6	422912.4	1332449.05	-	0.1
1	422914.32	1332449.37	-	0.1

полное наименование должности	<div><div>ДОКУМЕНТ ПОДПИСАН ЭЛЕКТРОННОЙ ПОДПИСЬЮ</div><div>Сертификат: 00BV056B7401CB38D2B3576ACDC8425108 Владелец: ФЕДЕРАЛЬНАЯ СЛУЖБА ГОСУДАРСТВЕННОЙ РЕГИСТРАЦИИ, КАДАСТРА И КАРТОГРАФИИ Действителен: с 27.06.2023 по 19.09.2024</div></div>	инициалы, фамилия

Земельный участок			
вид объекта недвижимости			
Лист № 26 раздела 4.2	Всего листов раздела 4.2: 35	Всего разделов: 8	Всего листов выписки: 92
14.02.2024г. № КУВИ-001/2024-46545274			
Кадастровый номер:		63:09:0204070:595	

Сведения о характерных точках границы части (частей) земельного участка				
Учетный номер части: 63:09:0204070:595/26				
Система координат МСК-63				
Номер точки	Координаты, м		Описание закрепления на местности	Средняя квадратичная погрешность определения координат характерных точек границ земельного участка, м
	X	Y		
1	2	3	4	5
1	422783.71	1332337.95	-	0.1
2	422783.89	1332340.18	-	0.1
3	422782.07	1332341.41	-	0.1
4	422780.14	1332340.34	-	0.1
5	422780	1332337.94	-	0.1
6	422781.65	1332336.79	-	0.1
1	422783.71	1332337.95	-	0.1



ДОКУМЕНТ ПОДПИСАН
ЭЛЕКТРОННОЙ ПОДПИСЬЮ

Сертификат: 00BV056B7401CB38D2B3576ACDC8425108
Владелец: ФЕДЕРАЛЬНАЯ СЛУЖБА ГОСУДАРСТВЕННОЙ
РЕГИСТРАЦИИ, КАДАСТРА И КАРТОГРАФИИ
Действителен: с 27.06.2023 по 19.09.2024

полное наименование должности

инициалы, фамилия

Земельный участок			
вид объекта недвижимости			
Лист № 27 раздела 4.2	Всего листов раздела 4.2: 35	Всего разделов: 8	Всего листов выписки: 92

14.02.2024г. № КУВИ-001/2024-46545274

Кадастровый номер:

63:09:0204070:595

Сведения о характерных точках границы части (частей) земельного участка

Учетный номер части: 63:09:0204070:595/27

Система координат МСК-63

Номер точки	Координаты, м		Описание закрепления на местности	Средняя квадратичная погрешность определения координат характерных точек границ земельного участка, м
	X	Y		
1	2	3	4	5
1	422887.54	1332770.93	-	0.1
2	422830.72	1332842.11	-	0.1
3	422827.62	1332843.04	-	0.1
4	422769.26	1332914.46	-	0.1
5	422727.12	1332880.9	-	0.1
6	422724.18	1332878.83	-	0.1
7	422720.42	1332877.91	-	0.1
8	422716.51	1332877.71	-	0.1
9	422713.76	1332878.46	-	0.1
10	422710.56	1332880.25	-	0.1
11	422686.82	1332913.55	-	0.1
12	422682.31	1332920.61	-	0.1
13	422671.84	1332915.73	-	0.1
14	422678.02	1332906.6	-	0.1
15	422700.43	1332877.12	-	0.1
16	422703.62	1332873.03	-	0.1
17	422714.02	1332859.15	-	0.1
18	422758.66	1332896.66	-	0.1
19	422761.7	1332897.75	-	0.1
20	422765.15	1332898.63	-	0.1
21	422769.59	1332898.21	-	0.1
22	422772.45	1332897.24	-	0.1
23	422774.63	1332895.55	-	0.1
24	422795.43	1332868.85	-	0.1



ДОКУМЕНТ ПОДПИСАН
ЭЛЕКТРОННОЙ ПОДПИСЬЮ

Сертификат: 00BV056B7401CB38D2B3576ACDC8425108

Владелец: ФЕДЕРАЛЬНАЯ СЛУЖБА ГОСУДАРСТВЕННОЙ
РЕГИСТРАЦИИ, КАДАСТРА И КАРТОГРАФИИ
Действителен: с 27.06.2023 по 19.09.2024

полное наименование должности

инициалы, фамилия

Земельный участок				
вид объекта недвижимости				
Лист № 28 раздела 4.2		Всего листов раздела 4.2: 35		Всего разделов: 8
Всего листов выписки: 92				
14.02.2024г. № КУВИ-001/2024-46545274				
Кадастровый номер:			63:09:0204070:595	
1	2	3	4	5
25	422846.01	1332811.38	-	0.1
26	422881.61	1332765.96	-	0.1
1	422887.54	1332770.93	-	0.1

полное наименование должности	 ДОКУМЕНТ ПОДПИСАН ЭЛЕКТРОННОЙ ПОДПИСЬЮ Сертификат: 00BV056B7401CB38D2B3576ACDC8425108 Владелец: ФЕДЕРАЛЬНАЯ СЛУЖБА ГОСУДАРСТВЕННОЙ РЕГИСТРАЦИИ, КАДАСТРА И КАРТОГРАФИИ Действителен: с 27.06.2023 по 19.09.2024	инициалы, фамилия

Земельный участок					
вид объекта недвижимости					
Лист № 29 раздела 4.2		Всего листов раздела 4.2: 35		Всего разделов: 8	Всего листов выписки: 92
14.02.2024г. № КУВИ-001/2024-46545274					
Кадастровый номер:			63:09:0204070:595		
Сведения о характерных точках границы части (частей) земельного участка					
Учетный номер части: 63:09:0204070:595/28					
Система координат МСК-63					
Номер точки	Координаты, м		Описание закрепления на местности	Средняя квадратичная погрешность определения координат характерных точек границ земельного участка, м	
	X	Y			
1	2	3	4	5	
1	422692.79	1332923.16	-	-	
2	422672.19	1332913.53	-	-	
3	422671	1332915.33	-	0.1	
4	422691.65	1332924.99	-	0.1	
1	422692.79	1332923.16	-	-	
1	422731.25	1332941.13	-	-	
2	422705.73	1332929.2	-	-	
3	422726.71	1332946.61	-	0.1	
1	422731.25	1332941.13	-	-	

полное наименование должности	<div><div>ДОКУМЕНТ ПОДПИСАН ЭЛЕКТРОННОЙ ПОДПИСЬЮ</div><div>Сертификат: 00BV056B7401CB38D2B3576ACDC8425108 Владелец: ФЕДЕРАЛЬНАЯ СЛУЖБА ГОСУДАРСТВЕННОЙ РЕГИСТРАЦИИ, КАДАСТРА И КАРТОГРАФИИ Действителен: с 27.06.2023 по 19.09.2024</div></div>	инициалы, фамилия

Земельный участок				
вид объекта недвижимости				
Лист № 30 раздела 4.2		Всего листов раздела 4.2: 35		Всего разделов: 8
Всего листов выписки: 92				
14.02.2024г. № КУВИ-001/2024-46545274				
Кадастровый номер:			63:09:0204070:595	
Сведения о характерных точках границы части (частей) земельного участка				
Учетный номер части: 63:09:0204070:595/29				
Система координат МСК-63				
Номер точки	Координаты, м		Описание закрепления на местности	Средняя квадратичная погрешность определения координат характерных точек границ земельного участка, м
	X	Y		
1	2	3	4	5
1	422737.79	1332933.25	-	-
2	422677.73	1332905.19	-	-
3	422677.45	1332905.56	-	0.1
4	422671	1332915.33	-	0.1
5	422691.65	1332924.99	-	0.1
6	422694.73	1332920.07	-	0.1
7	422726.71	1332946.61	-	0.1
1	422737.79	1332933.25	-	-

Земельный участок				
вид объекта недвижимости				
Лист № 31 раздела 4.2		Всего листов раздела 4.2: 35		Всего разделов: 8
Всего листов выписки: 92				
14.02.2024г. № КУВИ-001/2024-46545274				
Кадастровый номер:		63:09:0204070:595		
Сведения о характерных точках границы части (частей) земельного участка				
Учетный номер части: 63:09:0204070:595/30				
Система координат МСК-63				
Номер точки	Координаты, м		Описание закрепления на местности	Средняя квадратичная погрешность определения координат характерных точек границ земельного участка, м
	X	Y		
1	2	3	4	5
1	422694.42	1332920.56	-	-
2	422673.88	1332910.97	-	-
3	422671	1332915.33	-	0.1
4	422691.65	1332924.99	-	0.1
1	422694.42	1332920.56	-	-
1	422733.28	1332938.69	-	-
2	422696.48	1332921.52	-	-
3	422726.71	1332946.61	-	0.1
1	422733.28	1332938.69	-	-

полное наименование должности	<div><div>ДОКУМЕНТ ПОДПИСАН ЭЛЕКТРОННОЙ ПОДПИСЬЮ</div><div>Сертификат: 00BV056B7401CB38D2B3576ACDC8425108 Владелец: ФЕДЕРАЛЬНАЯ СЛУЖБА ГОСУДАРСТВЕННОЙ РЕГИСТРАЦИИ, КАДАСТРА И КАРТОГРАФИИ Действителен: с 27.06.2023 по 19.09.2024</div></div>	инициалы, фамилия

Земельный участок			
вид объекта недвижимости			
Лист № 32 раздела 4.2	Всего листов раздела 4.2: 35	Всего разделов: 8	Всего листов выписки: 92

14.02.2024г. № КУВИ-001/2024-46545274

Кадастровый номер:

63:09:0204070:595

Сведения о характерных точках границы части (частей) земельного участка			
Учетный номер части: 63:09:0204070:595/34			
Система координат МСК-63			

Номер точки	Координаты, м		Описание закрепления на местности	Средняя квадратичная погрешность определения координат характерных точек границ земельного участка, м
	X	Y		
1	2	3	4	5
1	422779.46	1332331.22	-	0.1
2	422662.27	1332471.11	-	0.1
3	422610.18	1332427.47	-	0.1
4	422586.05	1332460.88	-	0.1
5	422562.07	1332493.96	-	0.1
6	422559.16	1332498.58	-	0.1
7	422554.46	1332505.88	-	0.1
8	422550.99	1332510.16	-	0.1
9	422551.58	1332512.93	-	-
10	422562.28	1332509.2	-	-
11	422694.34	1332473.56	-	-
12	422731.97	1332428.44	-	0.1
13	422763.76	1332454.82	-	-
14	422787.82	1332448.33	-	-
15	422751.28	1332418.08	-	0.1
16	422753.69	1332415.2	-	0.1
17	422747.09	1332409.69	-	0.1
18	422785.97	1332363.59	-	0.1
19	422863.09	1332428.01	-	-
20	422865.18	1332427.45	-	-
21	422890.79	1332423.97	-	-
1	422779.46	1332331.22	-	0.1
1	422549.39	1332513.7	-	-
2	422549.1	1332512.34	-	0.1



ДОКУМЕНТ ПОДПИСАН
ЭЛЕКТРОННОЙ ПОДПИСЬЮ

Сертификат: 00BV056B7401CB38D2B3576ACDC8425108

Владелец: ФЕДЕРАЛЬНАЯ СЛУЖБА ГОСУДАРСТВЕННОЙ
РЕГИСТРАЦИИ, КАДАСТРА И КАРТОГРАФИИ
Действителен: с 27.06.2023 по 19.09.2024

полное наименование должности

инициалы, фамилия

Земельный участок				
вид объекта недвижимости				
Лист № 33 раздела 4.2		Всего листов раздела 4.2: 35		Всего разделов: 8
Всего листов выписки: 92				
14.02.2024г. № КУВИ-001/2024-46545274				
Кадастровый номер:			63:09:0204070:595	
1	2	3	4	5
3	422547.05	1332514.52	-	-
1	422549.39	1332513.7	-	-

полное наименование должности	 ДОКУМЕНТ ПОДПИСАН ЭЛЕКТРОННОЙ ПОДПИСЬЮ Сертификат: 00BV056B7401CB38D2B3576ACDC8425108 Владелец: ФЕДЕРАЛЬНАЯ СЛУЖБА ГОСУДАРСТВЕННОЙ РЕГИСТРАЦИИ, КАДАСТРА И КАРТОГРАФИИ Действителен: с 27.06.2023 по 19.09.2024	инициалы, фамилия

Земельный участок			
вид объекта недвижимости			
Лист № 34 раздела 4.2	Всего листов раздела 4.2: 35	Всего разделов: 8	Всего листов выписки: 92

14.02.2024г. № КУВИ-001/2024-46545274

Кадастровый номер:

63:09:0204070:595

Сведения о характерных точках границы части (частей) земельного участка			
Учетный номер части: 63:09:0204070:595/35			
Система координат			

Номер точки	Координаты, м		Описание закрепления на местности	Средняя квадратичная погрешность определения координат характерных точек границ земельного участка, м
	X	Y		
1	2	3	4	5
1	422785.97	1332363.59	-	-
2	423044.37	1332579.41	-	-
3	423012.75	1332629.69	-	-
4	422863.8	1332795.32	-	-
5	422832.21	1332832.14	-	-
6	422566.29	1332611.32	-	-
1	422785.97	1332363.59	-	-
1	423023.83	1332562.3	-	-
2	422785.97	1332363.59	-	-
3	422747.09	1332409.69	-	-
4	422753.69	1332415.2	-	-
5	422751.28	1332418.08	-	-
6	422805.93	1332463.33	-	-
7	422802.29	1332468.04	-	-
8	422845.4	1332502.75	-	-
9	422848.07	1332499.56	-	-
10	422855.23	1332505.53	-	-
11	422858.23	1332501.93	-	-
12	422994.64	1332615.94	-	-
13	423030.7	1332573.13	-	-
14	423021.32	1332565.28	-	-
1	423023.83	1332562.3	-	-
1	422979.78	1332634.02	-	-
2	422731.97	1332428.44	-	-

ДОКУМЕНТ ПОДПИСАН
ЭЛЕКТРОННОЙ ПОДПИСЬЮ

Сертификат: 00BV056B7401CB38D2B3576ACDC8425108

Владелец: ФЕДЕРАЛЬНАЯ СЛУЖБА ГОСУДАРСТВЕННОЙ
РЕГИСТРАЦИИ, КАДАСТРА И КАРТОГРАФИИ
Действителен: с 27.06.2023 по 19.09.2024

полное наименование должности

инициалы, фамилия

Земельный участок			
вид объекта недвижимости			
Лист № 35 раздела 4.2	Всего листов раздела 4.2: 35	Всего разделов: 8	Всего листов выписки: 92
14.02.2024г. № КУВИ-001/2024-46545274			
Кадастровый номер:		63:09:0204070:595	
1	2	3	4
3	422587.37	1332601.78	-
4	422835.12	1332807.54	-
1	422979.78	1332634.02	-

полное наименование должности	 ДОКУМЕНТ ПОДПИСАН ЭЛЕКТРОННОЙ ПОДПИСЬЮ Сертификат: 00BV056B7401CB38D2B3576ACDC8425108 Владелец: ФЕДЕРАЛЬНАЯ СЛУЖБА ГОСУДАРСТВЕННОЙ РЕГИСТРАЦИИ, КАДАСТРА И КАРТОГРАФИИ Действителен: с 27.06.2023 по 19.09.2024	инициалы, фамилия