

Межмуниципальный отдел по Александровскому, Рязанскому, Сапожковскому, Сараевскому, Ухоловскому районам
Управления Федеральной службы государственной
регистрации, кадастра и картографии по Рязанской области (р.п.Александровский, ул.Советская, д. 9)
полное наименование органа регистрации прав


Выписка из Единого государственного реестра недвижимости об объекте недвижимости
Сведения о характеристиках объекта недвижимости


В Единый государственный реестр недвижимости внесены следующие сведения:

Раздел 1 Лист 1

Земельный участок			
вид объекта недвижимости			
Лист № 1 раздела 1	Всего листов раздела 1: 3	Всего разделов: 8	Всего листов выписки: 13
01.11.2022г.			
Кадастровый номер:	62:14:0120101:6		
Номер кадастрового квартала:	62:14:0120101		
Дата присвоения кадастрового номера:	02.03.2004		

Ранее присвоенный государственный учетный номер:	Кадастровый номер 62:14:0030228:0007; Условный номер 62:14:003 02 28:0007; 62:14:03 02 28:0007
Местоположение:	Рязанская область, Рязанский район, с. Дегтяное, ул. Ленина, дом 55
Площадь:	705 +/- 5.45
Кадастровая стоимость, руб.:	78473.55
Кадастровые номера расположенных в пределах земельного участка объектов недвижимости:	62:14:0120101:1155
Кадастровые номера объектов недвижимости, из которых образован объект недвижимости:	данные отсутствуют
Кадастровые номера образованных объектов недвижимости:	данные отсутствуют
Категория земель:	Земли населенных пунктов
Виды разрешенного использования:	Для ведения личного подсобного хозяйства
Сведения о кадастровом инженере:	10546, уточнением местоположения границ и (или) площади земельного участка с кадастровым номером 62:14:0120101:6, расположенного Рязанская область, Рязанский район, с. Дегтяное, ул. Ленина, д. 55, 62-14/75, 2022-09-12
Сведения о лесах, водных объектах и об иных природных объектах, расположенных в пределах земельного участка:	данные отсутствуют
Сведения о том, что земельный участок полностью расположен в границах зоны с особыми условиями использования территории, территории объекта культурного наследия, публичного сервитута:	данные отсутствуют

полное наименование должности	 ДОКУМЕНТ ПОДПИСАН ЭЛЕКТРОННОЙ ПОДПИСЬЮ	инициалы, фамилия
	Сертификат: 64575127400433833109200328139839306360 Владелец: ФЕДЕРАЛЬНАЯ СЛУЖБА ГОСУДАРСТВЕННОЙ РЕГИСТРАЦИИ, КАДАСТРА И КАРТОГРАФИИ Действителен: с 17.05.2022 по 10.08.2023	


Земельный участок			
вид объекта недвижимости			
Лист № 2 раздела 1	Всего листов раздела 1: 3	Всего разделов: 8	Всего листов выписки: 13
01.11.2022г.			
Кадастровый номер:		62:14:0120101:6	
Сведения о том, что земельный участок расположен в границах особой экономической зоны, территории опережающего социально-экономического развития, зоны территориального развития в Российской Федерации, игровой зоны:	данные отсутствуют		
Сведения о том, что земельный участок расположен в границах особо охраняемой природной территории, охотничьих угодий, лесничеств:	данные отсутствуют		
Сведения о результатах проведения государственного земельного надзора:	данные отсутствуют		
Сведения о расположении земельного участка в границах территории, в отношении которой утвержден проект межевания территории:	данные отсутствуют		
Условный номер земельного участка:	данные отсутствуют		
Сведения о принятии акта и (или) заключении договора, предусматривающих предоставление в соответствии с земельным законодательством исполнительным органом государственным органом власти или органом местного самоуправления, находящегося в государственной или муниципальной собственности земельного участка для строительства наемного дома социального использования или наемного дома коммерческого использования:	данные отсутствуют		
Сведения о том, что земельный участок или земельные участки образованы на основании решения об изъятии земельного участка и (или) расположенного на нем объекта недвижимости для государственных или муниципальных нужд:	данные отсутствуют		
Сведения о том, что земельный участок образован из земель или земельного участка, государственная собственность на которые не разграничена:	данные отсутствуют		
Сведения о наличии земельного спора о местоположении границ земельных участков:	данные отсутствуют		
Статус записи об объекте недвижимости:	Сведения об объекте недвижимости имеют статус "актуальные, ранее учтенные"		
Особые отметки:	Сведения об ограничениях права на объект недвижимости, обременениях данного объекта, не зарегистрированных в реестре прав, ограничений прав и обременений недвижимого имущества: вид ограничения (обременения): ограничения прав на земельный участок, предусмотренные статьей 56 Земельного кодекса Российской Федерации; срок действия: с 31.10.2022; реквизиты		
полное наименование должности	 ДОКУМЕНТ ПОДПИСАН ЭЛЕКТРОННОЙ ПОДПИСЬЮ		инициалы, фамилия

Сертификат: 64575127400433833109200328139839306360

Владелец: ФЕДЕРАЛЬНАЯ СЛУЖБА ГОСУДАРСТВЕННОЙ
РЕГИСТРАЦИИ, КАДАСТРА И КАРТОГРАФИИ

Действителен: с 17.05.2022 по 10.08.2023


Земельный участок			
вид объекта недвижимости			
Лист № 3 раздела 1	Всего листов раздела 1: 3	Всего разделов: 8	Всего листов выписки: 13
01.11.2022г.			
Кадастровый номер:	62:14:0120101:6		
	документа-основания: постановление о порядке установления охранных зон объектов электросетевого хозяйства и особых условий использования земельных участков, расположенных в границах таких зон от 24.02.2009 № 160 выдан: Правительство Российской Федерации.		
Получатель выписки:	Кром Сергей Иванович		

полное наименование должности	 ДОКУМЕНТ ПОДПИСАН	инициалы, фамилия
	ЭЛЕКТРОННОЙ ПОДПИСЬЮ	
	Сертификат: 64575127400433833109200328139839306360 Владелец: ФЕДЕРАЛЬНАЯ СЛУЖБА ГОСУДАРСТВЕННОЙ РЕГИСТРАЦИИ, КАДАСТРА И КАРТОГРАФИИ Действителен: с 17.05.2022 по 10.08.2023	


Выписка из Единого государственного реестра недвижимости об объекте недвижимости

Сведения о зарегистрированных правах

Земельный участок			
вид объекта недвижимости			
Лист № 1 раздела 2	Всего листов раздела 2: 2	Всего разделов: 8	Всего листов выписки: 13
01.11.2022г.			
Кадастровый номер:		62:14:0120101:6	
1	Правообладатель (правообладатели):	1.1	Кром Сергей Иванович, 19.03.1977, с.Жараспай Нуринского р-на Карагандинской обл, Российская Федерация, СНИЛС 069-753-270 08 Паспорт гражданина Российской Федерации серия 61 16 №998874, выдан 27.04.2017, МО УФМС России по Рязанской области в гор.Рязске Рязанская область, Рязжский район, г.Рязжск, ул.Лермонтова, д.9, кв.2
2	Вид, номер, дата и время государственной регистрации права:	2.1	Собственность 62:14:0120101:6-62/002/2017-1 22.05.2017 17:57:03
3	Сведения об осуществлении государственной регистрации сделки, права без необходимого в силу закона согласия третьего лица, органа:	3.1	данные отсутствуют
4	Ограничение прав и обременение объекта недвижимости:	не зарегистрировано	
5	Договоры участия в долевом строительстве:	не зарегистрировано	
6	Заявленные в судебном порядке права требования:	данные отсутствуют	
7	Сведения о возражении в отношении зарегистрированного права:	данные отсутствуют	
8	Сведения о наличии решения об изъятии объекта недвижимости для государственных и муниципальных нужд:	данные отсутствуют	
9	Сведения о невозможности государственной регистрации без личного участия правообладателя или его законного представителя:	данные отсутствуют	
10	Правопритязания и сведения о наличии поступивших, но не рассмотренных заявлений о проведении государственной регистрации права (перехода, прекращения права), ограничения права или обременения объекта недвижимости, сделки в отношении объекта недвижимости:	отсутствуют	


полное наименование должности		ДОКУМЕНТ ПОДПИСАН	инициалы, фамилия
		ЭЛЕКТРОННОЙ ПОДПИСЬЮ	
Сертификат: 64575127400433833109200328139839306360 Владелец: ФЕДЕРАЛЬНАЯ СЛУЖБА ГОСУДАРСТВЕННОЙ РЕГИСТРАЦИИ, КАДАСТРА И КАРТОГРАФИИ Действителен: с 17.05.2022 по 10.08.2023			

Земельный участок			
вид объекта недвижимости			
Лист № 2 раздела 2	Всего листов раздела 2: 2	Всего разделов: 8	Всего листов выписки: 13
01.11.2022г.			
Кадастровый номер:		62:14:0120101:6	
11	Сведения о невозможности государственной регистрации перехода, прекращения, ограничения права на земельный участок из земель сельскохозяйственного назначения:	данные отсутствуют	


полное наименование должности	 ДОКУМЕНТ ПОДПИСАН ЭЛЕКТРОННОЙ ПОДПИСЬЮ	инициалы, фамилия
	Сертификат: 64575127400433833109200328139839306360 Владелец: ФЕДЕРАЛЬНАЯ СЛУЖБА ГОСУДАРСТВЕННОЙ РЕГИСТРАЦИИ, КАДАСТРА И КАРТОГРАФИИ Действителен: с 17.05.2022 по 10.08.2023	

Выписка из Единого государственного реестра недвижимости об объекте недвижимости
 Описание местоположения земельного участка

Земельный участок			
вид объекта недвижимости			
Лист № 1 раздела 3	Всего листов раздела 3: 1	Всего разделов: 8	Всего листов выписки: 13
01.11.2022г.			
Кадастровый номер:		62:14:0120101:6	



Масштаб 1:400 Условные обозначения:

	 ДОКУМЕНТ ПОДПИСАН ЭЛЕКТРОННОЙ ПОДПИСЬЮ	
полное наименование должности		инициалы, фамилия


Сертификат: 64575127400433833109200328139839306360
 Владелец: ФЕДЕРАЛЬНАЯ СЛУЖБА ГОСУДАРСТВЕННОЙ
 РЕГИСТРАЦИИ, КАДАСТРА И КАРТОГРАФИИ
 Действителен: с 17.05.2022 по 10.08.2023

Выписка из Единого государственного реестра недвижимости об объекте недвижимости

Описание местоположения земельного участка

Земельный участок			
вид объекта недвижимости			
Лист № 1 раздела 3.1	Всего листов раздела 3.1: 1	Всего разделов: 8	Всего листов выписки: 13
01.11.2022г.			
Кадастровый номер:		62:14:0120101:6	


Описание местоположения границ земельного участка							
№ п/п	Номер точки		Дирекционный угол	Горизонтальное проложение, м	Описание закрепления на местности	Кадастровые номера смежных участков	Сведения об адресах правообладателей смежных земельных участков
	начальная	конечная					
1	2	3	4	5	6	7	8
1	1.1.1	1.1.2	114°29.6'	5.81	Угол забора (изгороди, ограды, металлической сеткой)	данные отсутствуют	данные отсутствуют
2	1.1.2	1.1.3	108°5.0'	10.82	Угол забора (изгороди, ограды, металлической сеткой)	данные отсутствуют	данные отсутствуют
3	1.1.3	1.1.4	124°5.7'	3.14	Угол забора (изгороди, ограды, металлической сеткой)	данные отсутствуют	данные отсутствуют
4	1.1.4	1.1.5	110°56.4'	7.16	Угол забора (изгороди, ограды, металлической сеткой)	данные отсутствуют	данные отсутствуют
5	1.1.5	1.1.6	126°31.7'	12.77	Угол забора (изгороди, ограды, металлической сеткой)	данные отсутствуют	данные отсутствуют
6	1.1.6	1.1.7	129°10.4'	3.13	Угол забора (изгороди, ограды, металлической сеткой)	данные отсутствуют	данные отсутствуют
7	1.1.7	1.1.8	223°1.5'	17.03	Угол забора (изгороди, ограды, металлической сеткой)	данные отсутствуют	данные отсутствуют
8	1.1.8	1.1.9	308°56.8'	8.11	Угол забора (изгороди, ограды, металлической сеткой)	данные отсутствуют	данные отсутствуют
9	1.1.9	1.1.10	289°5.9'	4.92	Угол забора (изгороди, ограды, металлической сеткой)	данные отсутствуют	данные отсутствуют
10	1.1.10	1.1.11	289°58.4'	20.49	Угол забора (изгороди, ограды, металлической сеткой)	данные отсутствуют	данные отсутствуют
11	1.1.11	1.1.12	285°22.0'	2.72	Угол забора (изгороди, ограды, металлической сеткой)	данные отсутствуют	данные отсутствуют
12	1.1.12	1.1.1	21°18.5'	18.99	данные отсутствуют	данные отсутствуют	данные отсутствуют

полное наименование должности	 ДОКУМЕНТ ПОДПИСАН ЭЛЕКТРОННОЙ ПОДПИСЬЮ Сертификат: 64575127400433833109200328139839306360 Владелец: ФЕДЕРАЛЬНАЯ СЛУЖБА ГОСУДАРСТВЕННОЙ РЕГИСТРАЦИИ, КАДАСТРА И КАРТОГРАФИИ Действителен: с 17.05.2022 по 10.08.2023	инициалы, фамилия
-------------------------------	---	-------------------

Выписка из Единого государственного реестра недвижимости об объекте недвижимости
Описание местоположения земельного участка


Земельный участок			
вид объекта недвижимости			
Лист № 1 раздела 3.2	Всего листов раздела 3.2: 2	Всего разделов: 8	Всего листов выписки: 13
01.11.2022г.			
Кадастровый номер:		62:14:0120101:6	

Сведения о характерных точках границы земельного участка				
Система координат МСК-62, зона 2				
Номер точки	Координаты, м		Описание закрепления на местности	Средняя квадратичная погрешность определения координат характерных точек границ земельного участка, м
	X	Y		
1	2	3	4	5
1	342204.77	2164858.31	Угол забора (изгороди, ограды, металлической сеткой)	0.1
2	342202.36	2164863.6	Угол забора (изгороди, ограды, металлической сеткой)	0.1
3	342199	2164873.89	Угол забора (изгороди, ограды, металлической сеткой)	0.1
4	342197.24	2164876.49	Угол забора (изгороди, ограды, металлической сеткой)	0.1
5	342194.68	2164883.18	Угол забора (изгороди, ограды, металлической сеткой)	0.1
6	342187.08	2164893.44	Угол забора (изгороди, ограды, металлической сеткой)	0.1
7	342185.1	2164895.87	Угол забора (изгороди, ограды, металлической сеткой)	0.1
8	342172.65	2164884.25	Угол забора (изгороди, ограды, металлической сеткой)	0.1
9	342177.75	2164877.94	Угол забора (изгороди, ограды, металлической сеткой)	0.1
10	342179.36	2164873.29	Угол забора (изгороди, ограды, металлической сеткой)	0.1
11	342186.36	2164854.03	Угол забора (изгороди, ограды, металлической сеткой)	0.1
12	342187.08	2164851.41	Угол забора (изгороди, ограды, металлической сеткой)	0.1

	 ДОКУМЕНТ ПОДПИСАН ЭЛЕКТРОННОЙ ПОДПИСЬЮ	
полное наименование должности		инициалы, фамилия

Сертификат: 64575127400433833109200328139839306360
 Владелец: ФЕДЕРАЛЬНАЯ СЛУЖБА ГОСУДАРСТВЕННОЙ
 РЕГИСТРАЦИИ, КАДАСТРА И КАРТОГРАФИИ
 Действителен: с 17.05.2022 по 10.08.2023

Земельный участок			
вид объекта недвижимости			
Лист № 2 раздела 3.2	Всего листов раздела 3.2: 2	Всего разделов: 8	Всего листов выписки: 13
01.11.2022г.			
Кадастровый номер:		62:14:0120101:6	
1	342204.77	2164858.31	Угол забора (изгороди, ограды, металлической сеткой) 0.1


полное наименование должности	 ДОКУМЕНТ ПОДПИСАН ЭЛЕКТРОННОЙ ПОДПИСЬЮ	инициалы, фамилия

Выписка из Единого государственного реестра недвижимости об объекте недвижимости
Сведения о частях земельного участка


Земельный участок			
вид объекта недвижимости			
Лист № 1 раздела 4	Всего листов раздела 4: 1	Всего разделов: 8	Всего листов выписки: 13

01.11.2022г.	
Кадастровый номер:	62:14:0120101:6

План (чертеж, схема) части земельного участка	Учетный номер части: 62:14:0120101:6/1
---	--



Масштаб 1:200	Условные обозначения:
---------------	-----------------------

полное наименование должности	 <p>ДОКУМЕНТ ПОДПИСАН ЭЛЕКТРОННОЙ ПОДПИСЬЮ</p>	инициалы, фамилия
-------------------------------	---	-------------------

Сертификат: 64575127400433833109200328139839306360
 Владелец: ФЕДЕРАЛЬНАЯ СЛУЖБА ГОСУДАРСТВЕННОЙ
 РЕГИСТРАЦИИ, КАДАСТРА И КАРТОГРАФИИ
 Действителен: с 17.05.2022 по 10.08.2023

Выписка из Единого государственного реестра недвижимости об объекте недвижимости
Сведения о частях земельного участка

Земельный участок		
вид объекта недвижимости		
Лист № 1 раздела 4.1	Всего листов раздела 4.1: 2	Всего разделов: 8
Всего листов выписки: 13		
01.11.2022г.		
Кадастровый номер:		62:14:0120101:6
Учетный номер части	Площадь, м2	Содержание ограничения в использовании или ограничения права на объект недвижимости или обременения объекта недвижимости
1	2	3
62:14:0120101:6/1	32	62:14-6.584
	Весь	<p>вид ограничения (обременения): ограничения прав на земельный участок, предусмотренные статьей 56 Земельного кодекса Российской Федерации; Срок действия: с 2022-10-31; реквизиты документа-основания: постановление о порядке установления охранных зон объектов электросетевого хозяйства и особых условий использования земельных участков, расположенных в границах таких зон от 24.02.2009 № 160 выдан: Правительство Российской Федерации; Содержание ограничения (обременения): Ограничения установлены согл.п.8-11 Правил установления ОЗ объектов электросет.хоз-ва и особых усл.использования земельных уч-в,расположенных в границах таких зон,утвержденных Постановлением Пр-ва РФ от 24.02.2009г.№160.8.В ОЗ запрещается осуществлять люб.действ,кот могут нарушить безопасную раб. объектов электросет.хоз-ва,привести к их повреждению или уничтожению,повлечь причинение вреда жизни,здоровью гр. и имуществу физ. или юр.лиц,повлечь нанесение экологич.ущерба и возникновение пожаров,в т.ч:а)набрасывать на провода и опоры возд.ЛЭП посторонние предметы,подниматься на опоры возд.ЛЭП;б)размещ.люб.объекты и предметы(матер.)в пределах созданных в соотв.с треб.норм-тех док-в проходов и подъездов для доступа к объектам электросет.хоз-ва,проводить люб. работы и возводить сооруж.,кот. могут препятствовать доступу к объектам электросет.хоз-ва,без создания необх.для такого доступа проходов и подъездов;в)находиться в пределах огорожен. тер. и помещ. распределит. устр-в и подст.,откр.двери и люки распределит.устр-в и подст.,производить перекл. и подкл.в электр.сетях(не напростр. на работников,заятых выполнением разреш.в устан. порядке работ),разводить огонь в пределах ОЗ вводных и распределит.устр-в,подст.,возд.ЛЭП,кабел.ЛЭП;г)размещ.свалки;д)произв. работы ударными мех-ми,сбрасывать тяжести массой св.5 т,производить сброс и слив едких и корроз-х в-в и горюче-смаз. мат-в (в ОЗ подзем.кабел. ЛЭП).9.В ОЗ,устан.для объектов электросет.хоз-ва напряж.св.1000 В,помимо действ.,предусмотренных п.8 наст.Пр-л,запрещается:а)складировать или размещ. хранилища любых, в т.ч. горюче-смаз., мат-в;б)размещ.детские,спорт.площадки,стадионы,рынки,торг.точки,полевые станы,загоны для скота,гаражи,стоянки всех видов машин и мех-в,за искл.гаражей-стоянок автомобилей, принадлежащих физ. лицам,проводить любые мероприятия,связ. с большим скоплением людей,не занятых выполнением разреш. в устан. порядке работ (в ОЗ возд.ЛЭП);в)использовать любые летат.аппараты,в т.ч.возд.змеев,спорт.модели летат. ап-в (в ОЗ возд.ЛЭП);г)бросать якоря с судов и осуществлять их проход с отданными якорями,цепями,лотами,волокушами, тралами(в ОЗ подводных кабел.ЛЭП);д)осуществлять проход судов с поднятыми стрелами кранов и др. механизмов (в ОЗ возд.ЛЭП).10.В пределах ОЗ без письм. реш. о согласовании сетевых орг. юр. и физ.лицам запрещаются:а)стр-во,капит. ремонт,реконструкция или снос зданий,сооружений;б)горные,взрывные,мелиоративные работы,в т.ч. связ. с времен. затоплением земель;в)посадка и вырубка деревьев,куст-в;г)дноуглубительные, землечерпальные,погрузочно-разгрузочные раб.,добыча рыбы,др.водных жив.,раст. придонными орудиями лова,устр-во водопоев,колка,заготовка льда(в ОЗ подводных кабел.ЛЭП);д)проход судов,у кот. расст. по вертикали от верх. крайнего габарита с грузом или без груза до ниж. точки провеса проводов переходов возд.ЛЭП через</p>
полное наименование должности		<p style="text-align: center;">ДОКУМЕНТ ПОДПИСАН ЭЛЕКТРОННОЙ ПОДПИСЬЮ</p> <p style="text-align: center;">ИНИЦИАЛЫ, ФАМИЛИЯ</p>

Сертификат: 64575127400433833109200328139839306360
 Владелец: ФЕДЕРАЛЬНАЯ СЛУЖБА ГОСУДАРСТВЕННОЙ
 РЕГИСТРАЦИИ, КАДАСТРА И КАРТОГРАФИИ
 Действителен: с 17.05.2022 по 10.08.2023

Земельный участок

вид объекта недвижимости

Лист № 2 раздела 4.1

Всего листов раздела 4.1: 2

Всего разделов: 8

Всего листов выписки: 13

01.11.2022г.

Кадастровый номер:

62:14:0120101:6

водоемы менее мин. допуст. расст., в т.ч. с учетом макс. уровня подъема воды при паводке; е) проезд машин и механизмов, имеющих общую высоту с грузом или без груза от поверх. дороги более 4,5 м (в ОЗ возд. ЛЭП); ж) земляные работы на глубине более 0,3 м (на вспахиваемых землях на глубине более 0,45 м), планировка грунта (в ОЗ подземных кабел. ЛЭП); з) полив с-х культур в случае, если высота струи воды может составить св. 3 м (в ОЗ возд. ЛЭП); и) полевые с.-х. работы с прим. с.-х. машин и оборудования высотой более 4 м (в ОЗ возд. ЛЭП) или полевые с.-х. работы, связ. с вспашкой земли (в ОЗ кабел. ЛЭП). 11. В ОЗ, устан. для объектов электросет. хоз-ва напряж. до 1000 В, помимо действий, предусмотренных п. 10 наст. Пр-л, без письм. реш. о согласовании сетевых орг. запрещается: а) размещать детские, спорт. площадки, стадионы, рынки, торг. точки, полевые станы, загоны для скота, гаражи, стоянки всех видов машин, механизмов (в ОЗ возд. ЛЭП); б) складировать или размещать хранилища любых, в т.ч. горюче-смаз., мат-в; в) устраивать причалы для стоянки судов, барж и плавучих кранов, бросать якоря с судов, осуществлять их проход с отданными якорями, цепями, лотами, волокушами, тралами (в ОЗ подводных кабел. ЛЭП); Реестровый номер границы: 62:14-6.584; Вид объекта реестра границ: Зона с особыми условиями использования территории; Вид зоны по документу: Охранная зона ВЛ-0,4кВ №3 от МТП-4285 расположенная на территории Рязского района Рязанской области; Тип зоны: Охранная зона инженерных коммуникаций; Номер: 218020020006

полное наименование должности



ДОКУМЕНТ ПОДПИСАН

ЭЛЕКТРОННОЙ ПОДПИСЬЮ

Сертификат: 64575127400433833109200328139839306360

Владелец: ФЕДЕРАЛЬНАЯ СЛУЖБА ГОСУДАРСТВЕННОЙ

РЕГИСТРАЦИИ, КАДАСТРА И КАРТОГРАФИИ

Действителен: с 17.05.2022 по 10.08.2023

инициалы, фамилия

Выписка из Единого государственного реестра недвижимости об объекте недвижимости

Сведения о частях земельного участка


Земельный участок			
вид объекта недвижимости			
Лист № 1 раздела 4.2	Всего листов раздела 4.2: 1	Всего разделов: 8	Всего листов выписки: 13
01.11.2022г.			
Кадастровый номер:		62:14:0120101:6	

Сведения о характерных точках границы части (частей) земельного участка

Учетный номер части: 62:14:0120101:6/1

Система координат

Номер точки	Координаты, м		Описание закрепления на местности	Средняя квадратичная погрешность определения координат характерных точек границ земельного участка, м
	X	Y		
1	2	3	4	5
1	342185.1	2164895.87	-	-
2	342172.65	2164884.25	-	-
3	342173.88	2164882.73	-	-
4	342185.37	2164893.62	-	-
5	342186.25	2164894.46	-	-
1	342185.1	2164895.87	-	-

полное наименование должности	 ДОКУМЕНТ ПОДПИСАН ЭЛЕКТРОННОЙ ПОДПИСЬЮ	инициалы, фамилия
	Сертификат: 64575127400433833109200328139839306360 Владелец: ФЕДЕРАЛЬНАЯ СЛУЖБА ГОСУДАРСТВЕННОЙ РЕГИСТРАЦИИ, КАДАСТРА И КАРТОГРАФИИ Действителен: с 17.05.2022 по 10.08.2023	