



ООО «ЦЕНТР СУДЕБНОЙ ЭКСПЕРТИЗЫ»
454014, г. Челябинск, ул. Ворошилова, д. 35, оф. 3-1
8 (800) 550-10-92 | www.cse7.ru | e-mail: expertall@mail.ru
ОГРН 1117447014354 ИНН 7447197991 КПП 745101001
р/с 40702810938130000049 в Филиале «Екатеринбургский» АО
«АЛЬФАБАНК» г. Екатеринбург, БИК 046577964, к/с 30101810100000000964



Утверждаю, директор

Шуховцев К.В.
13.12.2023 г.

Выписка из отчета №1312231239

об оценке рыночной стоимости

Объект оценки: Земельный участок, кадастровый номер: 14:13:110001:465,
общая площадь: 7000,0 кв.м, категория земель: Земли сельскохозяйственного назначения,
разрешенное использование: Для ведения личного подсобного хозяйства, адрес: Респ.
Саха (Якутия), Кобяйский улус, Кобяйский наслег, уч. Нал, доля: 100

Дата оценки: 13.12.2023г.

Общая информация

Заказчик	♦ Миронова Вероника Олеговна
Правообладатель	♦ Левина Татьяна Егоровна
Особенности проведения осмотра	♦ Не проводился.
Исполнитель	♦ ООО «Центр Судебной Экспертизы» <ul style="list-style-type: none">• ОГРН 1117447014354, ИНН 7447197991• Адрес регистрации: 454048, г. Челябинск, ул. Яблочкина, д. 3, пом. 1, каб. 2• Адрес для корреспонденции: 454014, г. Челябинск, ул. Ворошилова, д. 35, оф. 3-1• Полис страхования ответственности юридического лица при осуществлении оценочной деятельности №231900-035-000020 сроком действия с 29.09.2023 по 28.09.2024 г., ПАО "САК "ЭНЕРГОГАРАНТ" на сумму 50 000 000 рублей.• ООО «Центр Судебной Экспертизы» подтверждает полное соблюдение принципов независимости, установленных ст. 16 Федерального закона от 29.07.1998 N 135-ФЗ «Об оценочной деятельности в Российской Федерации» (в действующей редакции).• ООО «Центр Судебной Экспертизы» подтверждает, что не имеет имущественного интереса в объекте оценки и (или) не является аффилированным лицом заказчика.• Размер денежного вознаграждения за проведение оценки объекта оценки не зависит от итоговой величины стоимости объекта оценки, указанной в настоящей выписке из отчета об оценке.
Оценщик	♦ Шуховцев Кирилл Вячеславович <ul style="list-style-type: none">• Саморегулируемая организация Ассоциация "Межрегиональный союз оценщиков" 344022, г. Ростов-на-Дону, ул. Максима Горького, д.245/26 этаж 6 офис 606, тел: +7 (863) 299-42-29. Свидетельство о членстве №1538 от 20.12.2022 г.• Полис страхования ответственности оценщика при осуществлении оценочной деятельности №231900-035-000025 сроком действия с 01.12.2023 по 30.11.2024 г., ПАО "САК "ЭНЕРГОГАРАНТ" на сумму 5 000 000 рублей.



	<ul style="list-style-type: none"> • Высшее техническое образование, окончил Челябинскую государственную агроинженерную академию, квалификация – инженер. • Высшее юридическое, окончил Южно-Уральский государственный университет, квалификация – бакалавр. • Диплом о профессиональной переподготовке 74352500/7000,0 168174 от 30.04.2020 г., выдан ФГБОУ ВО "Челябинский государственный университет" 08.10.2020 г. • Стаж работы в оценочной деятельности 7 лет. • Квалификационный аттестат в области оценочной деятельности по направлению «Оценка движимого имущества» № 034549-2 сроком действия с 11.11.2022 по 11.11.2025 г. • Квалификационный аттестат в области оценочной деятельности по направлению «Оценка недвижимости» № 034548-1 сроком действия с 11.11.2022 по 11.11.2025 г. • Диплом о профессиональной переподготовке по направлению «Судебная оценочная экспертиза», выдан ЧОУ ДПО "Открытая академия профессионального образования", 2023 год, эксперт-оценщик. • Сертификат соответствия судебного эксперта » НИИ СЭСИС № РОСС RU.32147.04БРЕ0.01.21969 по направлению «Судебная оценочная экспертиза». • Настоящим оценщик Шуховцев Кирилл Вячеславович подтверждает полное соблюдение принципов независимости, установленных ст. 16 Федерального закона от 29.07.1998 N 135-ФЗ «Об оценочной деятельности в Российской Федерации», при осуществлении оценочной деятельности и составлении настоящей выписки. • Оценщик Шуховцев Кирилл Вячеславович не является учредителем, собственником, акционером, должностным лицом или работником юридического лица - заказчика, лицом, имеющим имущественный интерес в объекте исследования. Оценщик не состоит с указанными лицами в близком родстве или свойстве. • Оценщик Шуховцев Кирилл Вячеславович не имеет в отношении объекта исследования вещных или обязательственных прав вне договора и не является участником (членом) или кредитором юридического лица – заказчика, равно как и заказчик не является кредитором или страховщиком оценщика. • Размер оплаты оценщику за проведение оценки объекта оценки не зависит от итоговой величины стоимости объекта оценки, указанной в настоящей выписке из отчета об оценке.
--	---

Основные факты и выводы


Объект оценки	◆ {	<table border="1" style="width: 100%;"> <thead> <tr> <th style="width: 50%;">Наименование параметра</th> <th style="width: 50%;">Значение параметра</th> </tr> </thead> <tbody> <tr> <td colspan="2" style="text-align: center;">Земельный участок</td> </tr> <tr> <td>общая площадь, кв.м</td> <td style="text-align: center;">7000,0</td> </tr> <tr> <td>категория земель</td> <td>Земли сельскохозяйственного назначения</td> </tr> <tr> <td>разрешенное использование</td> <td style="text-align: center;">Для ведения личного подсобного хозяйства</td> </tr> <tr> <td>адрес</td> <td style="text-align: center;">Респ. Саха (Якутия), Кобяйский улус, Кобяйский наслег, уч. Нал</td> </tr> <tr> <td>кадастровый номер</td> <td style="text-align: center;">14:13:110001:465</td> </tr> <tr> <td>дополнительные улучшения</td> <td style="text-align: center;">Отсутствуют</td> </tr> <tr> <td>коммуникации, подведенные к участку</td> <td style="text-align: center;">Отсутствуют</td> </tr> <tr> <td>Доля в праве</td> <td style="text-align: center;">100</td> </tr> </tbody> </table>	Наименование параметра	Значение параметра	Земельный участок		общая площадь, кв.м	7000,0	категория земель	Земли сельскохозяйственного назначения	разрешенное использование	Для ведения личного подсобного хозяйства	адрес	Респ. Саха (Якутия), Кобяйский улус, Кобяйский наслег, уч. Нал	кадастровый номер	14:13:110001:465	дополнительные улучшения	Отсутствуют	коммуникации, подведенные к участку	Отсутствуют	Доля в праве	100
	Наименование параметра	Значение параметра																				
	Земельный участок																					
	общая площадь, кв.м	7000,0																				
	категория земель	Земли сельскохозяйственного назначения																				
	разрешенное использование	Для ведения личного подсобного хозяйства																				
	адрес	Респ. Саха (Якутия), Кобяйский улус, Кобяйский наслег, уч. Нал																				
	кадастровый номер	14:13:110001:465																				
	дополнительные улучшения	Отсутствуют																				
	коммуникации, подведенные к участку	Отсутствуют																				
Доля в праве	100																					
Дата оценки	◆ 13.12.2023г.																					
Результаты оценки, полученные при	◆ – доходного подхода: не применялся – сравнительного подхода: 766 000 руб.																					



использовании:	– затратного подхода: не применялся
Согласование результатов	♦ Не требуется в связи с использованием только одного подхода к оценке
Итоговая величина рыночной стоимости объекта оценки на дату оценки	♦ 766 000 руб. (семьсот шестьдесят шесть тысяч)

Таким образом, рыночная стоимость объекта оценки на дату оценки составляет:

766 000 руб. (семьсот шестьдесят шесть тысяч)

Оценщик:  Шуховцев Кирилл Вячеславович





Приложение. Расчетная таблица.

Элемент сравнения	Ед. изм.	Оцениваемый участок	Объекты сравнения		
			Аналог 1	Аналог 2	Аналог 3
Источник информации			https://www.avito.ru/lensk/zemelnye_uchastki/uchastok_26_ga_snt_d_np_1882029863	https://yakutsk.cian.ru/sale/su_burban/268388200/	https://yakutsk.cian.ru/sale/su_burban/213485597/
Цена продажи	руб.		3 000 000	2 200 000	4 500 000
Размер участка	кв. м.	7 000,00	26 000	15 200	30 000
Стоимость за сотку			115	145	150
Торг			предусмотрен	предусмотрен	предусмотрен
Корректировка на торг, %	%		-20,0	-20,0	-20,0
Скорректированная цена	руб./м ²		92,3	115,8	120,0
Условия рынка (время предложения)		Декабрь 2023	Актуально на дату оценки	Актуально на дату оценки	Актуально на дату оценки
Корректировка	%		0	0	0
Скорректированная цена	руб./м ²		92,3	115,8	120,0
Вид права		Собственность	Собственность	Собственность	Собственность
Корректировка	%		0	0	0
Скорректированная цена	руб./м ²		92,3	115,8	120,0
Местоположение		Респ. Саха (Якутия), Кобяйский улус, Кобяйский наслег, уч. Нал	Республика Саха (Якутия), Ленский муниципальный р-н, Ленск	Саха (Якутия) респ., Муниципальный район Мегино-Кангаласский улус, Нижний Бестях пгт	Саха (Якутия) респ., Якутск городской округ, Хатассы село, ул. Каландарашвили
Корректировка	%		0	0	0
Скорректированная цена	руб./м ²		92,3	115,8	120,0
Площадь участка	кв. м.	7 000,00	26 000	15 200	30 000
Корректировка	%		0,00	0,00	0,00



Элемент сравнения	Ед. изм.	Оцениваемый участок	Объекты сравнения		
			Аналог 1	Аналог 2	Аналог 3
Скорректированная цена	руб./м ²		92,3	115,8	120,0
Назначение участка		Земли сельскохозяйственного назначения. для ведения личного подсобного хозяйства	Земли сельскохозяйственного назначения. для ведения личного подсобного хозяйства	Земли сельскохозяйственного назначения. для ведения личного подсобного хозяйства	Земли сельскохозяйственного назначения. для ведения личного подсобного хозяйства
Корректировка	%		0	0	0
Скорректированная стоимость, руб.	руб./м ²		92,3	115,8	120,0
Выводы:					
Стоимость объекта	руб./м ²	109,4			
Стоимость объекта	руб.	766 000			

**ПОЛИС N 231900-035-000020
ОБЯЗАТЕЛЬНОГО СТРАХОВАНИЯ ОТВЕТСТВЕННОСТИ ЮРИДИЧЕСКОГО ЛИЦА,
ЗАКЛЮЧИВШЕГО С ЗАКАЗЧИКОМ ДОГОВОР НА ПРОВЕДЕНИЕ ОЦЕНКИ**

Страхователь: ООО «Центр Судебной Экспертизы»
Адрес: г. Челябинск, ул. Яблочкина, д. 3, пом. 1, оф. 2
Банковские реквизиты:
 ИНН 7447197991
 КПП 745101001
 ОКПО 30981700
 р/счет 40702810938130000049 в Филиал «Екатеринбургский» АО «Альфа-банк»
 к/счет 30101810100000000964
 БИК 046577964

Объектом страхования по договору обязательного страхования ответственности юридического лица, заключившего с заказчиком договор на проведение оценки, являются имущественные интересы, связанные с риском ответственности за нарушение договора на проведение оценки и за причинение вреда имуществу третьих лиц в результате нарушения Закона, федеральных стандартов оценки, иных нормативных правовых актов Российской Федерации в области оценочной деятельности, стандартов и правил оценочной деятельности.

Страховым случаем по договору обязательного страхования ответственности юридического лица, заключившего с заказчиком договор на проведение оценки, является установленный вступившим в законную силу решением арбитражного суда или признанный страховщиком факт причинения юридическим лицом, заключившим с заказчиком договор на проведение оценки, вреда заказчику в результате нарушения договора на проведение оценки или имуществу третьих лиц в результате нарушения Закона, федеральных стандартов оценки, иных нормативных правовых актов Российской Федерации в области оценочной деятельности, стандартов и правил оценочной деятельности.

Выгодоприобретатели: заказчик по договору на проведение оценки и/или третьи лица, которым причинен ущерб Страхователем при осуществлении последним оценочной деятельности.

Страховая сумма, руб.	Страховой тариф, %	Страховая премия, руб.
50 000 000,00	0.056	28 000,00



Порядок и сроки уплаты страховой премии: единовременно, в течение 3 банковских дней с момента подписания договора.

Форма уплаты страховой премии: путем перечисления денежных средств на р/счет.

Настоящий Полис удостоверяет факт заключения договора N 231900-035-000020 от «12» сентября 2023 г. обязательного страхования ответственности юридического лица, заключившего с заказчиком договор на проведение оценки.

Настоящий Полис действует с «29» сентября 2023 г. по «28» сентября 2024 г.
 Настоящий Полис страхования вступает в силу в 00 часов дня, следующего за днем поступления страховой премии в полном размере на расчетный счет Страховщика.

Неотъемлемой частью настоящего Полиса является:
 Договор N 231900-035-000020 от «12» сентября 2023 г. обязательного страхования ответственности юридического лица, заключившего с заказчиком договор на проведение оценки.

СТРАХОВЩИК:	СТРАХОВАТЕЛЬ:
 _____ /А.Р. Мамедова/ М.П.	 _____ /К.В. Шуховцев/ М.П.

Дата выдачи полиса: «12» сентября 2023 г.



Диплом оценщика

**ПОЛИС N 231900-035-000025
ОБЯЗАТЕЛЬНОГО СТРАХОВАНИЯ ОТВЕТСТВЕННОСТИ ОЦЕНЩИКА**

Страхователь: Шуховцев Кирилл Вячеславович
Адрес: 454000, г. Челябинск, ул. Западная, д. 49
Паспорт: 7512 № 064690
Выдан: Отделом УФМС России по Челябинской области в Центральном р-не г. Челябинска, дата выдачи: 07.06.2012 г., код подразделения: 740-058

Диплом о профессиональной переподготовке № 743100168174
Дата выдачи: 30.04.2020 г.
Выдан (кем): ФГБОУ ВО «ЧелГУ»

Объектом страхования по договору обязательного страхования ответственности оценщика при осуществлении оценочной деятельности являются имущественные интересы, связанные с риском ответственности оценщика по обязательствам, возникающим вследствие причинения ущерба заказчику, заключившему договор на проведение оценки, и (или) третьим лицам.

Страховым случаем по договору обязательного страхования ответственности оценщиков является установленный вступившим в законную силу решением арбитражного суда или признанный страховщиком факт причинения ущерба заказчику и/или третьим лицам действиями (бездействием) оценщика в результате нарушения требований федеральных стандартов оценки, стандартов и правил оценочной деятельности, установленных саморегулируемой организацией оценщиков, членом которой являлся оценщик на момент причинения ущерба.

Выгодоприобретатели: заказчик по договору на проведение оценки и/или третьи лица, которым причинен ущерб Страхователем при осуществлении последним оценочной деятельности.

Страховая сумма, руб.	Страховой тариф, %	Страховая премия, руб.
5 000 000,00	0,08	4 000,00



Порядок и сроки уплаты страховой премии: единовременно, в течение 3 банковских дней с момента подписания договора.

Форма уплаты страховой премии: путем перечисления денежных средств на р/счет.

Настоящий Полис удостоверяет факт заключения договора N 231900-035-000025 от 22.11.2023 г. обязательного страхования ответственности оценщика.

Настоящий Полис действует с 01 декабря 2023г. по 30 ноября 2024г.
 Настоящий Полис страхования вступает в силу в 00 часов дня, следующего за днем поступления страховой премии в полном размере на расчетный счет Страховщика.

Неотъемлемой частью настоящего Полиса является:
 Договор N 231900-035-000025 от 22.11.2023 г. обязательного страхования ответственности оценщика.

СТРАХОВЩИК:	СТРАХОВАТЕЛЬ:
 М.П.ИМЕНЕМ АКЦИОНЕРНОГО ОБЩЕСТВА «СТРАХОВАТЕЛЬ» для ДОГОВОРОВ /А.Р. Мамедова/	 /К.В. Шуховцев/

Дата выдачи полиса: 22 ноября 2023 г.



Свидетельство СРО оценщика



Квалификационный аттестат. Оценка недвижимости



Диплом эксперта-оценщика

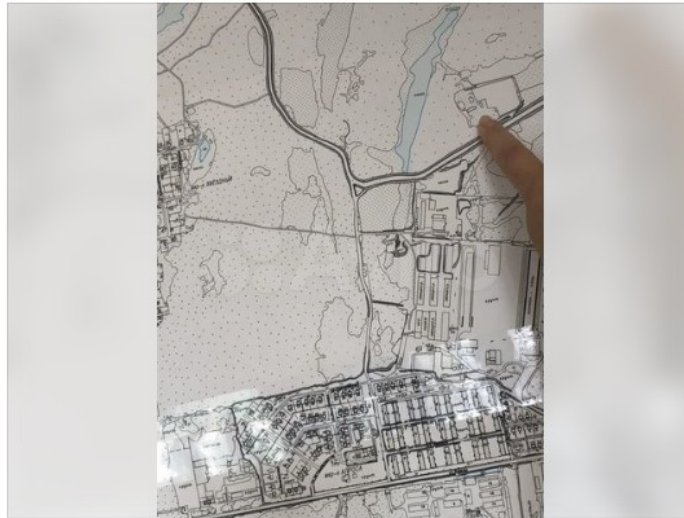


Сертификат соответствия судебного эксперта

avito.ru/lensk/zemelnye_uchastki/uchastok_26_ga_snt_dnp_1882029863

Участок 2,6 га (СНТ, ДНП)

[Добавить в избранное](#)
[Сравнить](#)
[Добавить заметку](#)



Об участке

Площадь: 260 сот.

3 000 000 ₽

11 538 ₽ за сотку
или [предложите свою цену](#)

8 914 261-24-06

[Написать сообщение](#)

Спросите у продавца

Здравствуйте! [➤](#)

[Ещё продаёте?](#)

[Торг уместен?](#)

[Когда можно посмотреть?](#)

Вика

Частное лицо
На Авито с июля 2019



9 объявлений пользователя

[Подписаться на продавца](#)

avito.ru/lensk/zemelnye_uchastki/uchastok_26_ga_snt_dnp_1882029863

Об участке

Площадь: 260 сот.

Расположение

Республика Саха (Якутия), Ленский муниципальный р-н, Ленск [Показать карту](#)

Описание

Участок находится за мик. АЛРОСА, в собственности, 200 метров от участка проходит газовая труба. Продам или обменяю на квартиру

№ 1882029863 · 7 декабря в 22:03 · 1031 просмотр (+1 сегодня)

[Пожаловаться](#)

3 000 000 ₽

11 538 ₽ за сотку
или [предложите свою цену](#)

8 914 261-24-06

[Написать сообщение](#)

Спросите у продавца

Здравствуйте! [➤](#)

yakutsk.cian.ru/sale/suburban/268388200/



Обновлено: 8 дек, 23:59 63 просмотра, 0 за сегодня

Только на Циан

Участок, 151,62 сот.

Саха (Якутия) респ., Муниципальный район Мегино-Кангаласский улус, Нижний Бестах пгт [На карте](#)

В избранное

 Пожаловаться


 Площадь участка
151,62 сот.

 Статус участка
Садоводство

В продаже участок 1.52 га, на территории Республики Саха (Якутия) в Мегино-Кангаласском улусе (наслед Нерюктяинский, ур. Хара ует сайылык). Категория земель: "Земли сельскохозяйственного назначения". Недалеко от с. Павловск, участок чистый, ровный. На участке находится небольшое озеро. Без обременений и долгов. Один собственник. Полное сопровождение сделки по переходу права собственности. Помощь в оформлении ипотеки..
Номер в базе: 6427288.

2 200 000 ₽[Следить за изменением цены](#)

Предложите свою цену

Например, 2 134 000

Цена за метр 14 510 ₽/сот.

+7 984 112-09-86

Специалист работает с 3:00 по 14:00.

Номер только для звонков, сообщения не дойдут

 Если захотите оставить жалобу, [напишите нам](#)[Написать](#)
 АГЕНТСТВО НЕДВИЖИМОСТИ
Этажи Якутск
 Документы проверены

 РИЕЛТОР
Валентина Федорова
★ 1.0 · 1
Циан.ипотека

Один запрос в 9 банках

10 минут на предварительное решение по ипотеке

Ставки от 5,75%

yakutsk.cian.ru/sale/suburban/213485597/

Обновлено: 7 сен, 13:29 168 просмотров, 0 за сегодня

Только на Циан

Участок, 3 га

Саха (Якутия) респ., Якутск городской округ, Хатассы село, ул. Каландаравили [На карте](#)

В избранное

 Пожаловаться


 Площадь участка
3 га

 Статус участка
Садоводство

Срочно в связи с переездом Продам земельный участок 3 гектара в ЭКОЛОГИЧЕСКИ ЧИСТОМ РАЙОНЕ в местности п.Хатассы, предназначение садово - огородническое хозяйство, есть возможность оформления под ИЖС, на участке имеется березовая роща, рядом с участком расположено озеро, Газ, электричество на соседнем участке. Тихая, спокойная местность. До города 10-15 минут езды на автомобиле!!! Самое выгодное капиталовложение!!! При правильном подходе можно получить очень большую прибыль !!!

4 500 000 ₽[Следить за изменением цены](#)

Предложите свою цену

Например, 4 365 000

Цена за метр 1 500 000 ₽/га

+7 984 119-01-59**+7 967 910-34-74**

Номер только для звонков, сообщения не дойдут

 Если захотите оставить жалобу, [напишите нам](#)[Написать](#)
 СОБСТВЕННИК
ID 34040123
Циан.ипотека

Один запрос в 9 банках

10 минут на предварительное решение по ипотеке

Ставки от 5,75%