

На основании запроса от 29.09.2023, поступившего на рассмотрение 29.09.2023, сообщаем, что согласно записям Единого государственного реестра недвижимости:



Лист № 1 раздела 1		Всего листов раздела 1: 3	Всего разделов: 8	Всего листов выписки: 17
Земельный участок				
вид объекта недвижимости				
29.09.2023г. № КУВИ-001/2023-221415749				
Кадастровый номер: 31:08:1004001:73				
Номер кадастрового квартала: 31:08:1004001				
Дата присвоения кадастрового номера: 19.04.2005				

Раздел 1 Лист 1

Ранее присвоенный государственный учетный номер:	данные отсутствуют
Местоположение:	Местоположение установлено относительно ориентира, расположенного в границах участка. Почтовый адрес ориентира: обл. Белгородская, р-н Чернянский, с/о Андреевский, х. Новоселовка.
Площадь:	425
Кадастровая стоимость, руб.:	14441.5
Кадастровые номера расположенных в пределах земельного участка объектов недвижимости:	31:08:1004001:125
Кадастровые номера объектов недвижимости, из которых образован объект недвижимости:	данные отсутствуют
Кадастровые номера образованных объектов недвижимости:	данные отсутствуют
Категория земель:	Земли населенных пунктов
Виды разрешенного использования:	Для ведения личного подсобного хозяйства
Сведения о кадастровом инженере:	данные отсутствуют
Сведения о лесах, водных объектах и об иных природных объектах, расположенных в пределах земельного участка:	данные отсутствуют
Сведения о том, что земельный участок полностью расположен в границах зоны с особыми условиями использования территории, территории объекта культурного наследия, публичного сервитута:	данные отсутствуют
Сведения о том, что земельный участок расположен в границах особой экономической зоны, территории опережающего социально-экономического развития, зоны территориального развития в Российской Федерации, игровой зоны:	данные отсутствуют



ДОКУМЕНТ ПОДПИСАН
ЭЛЕКТРОННОЙ ПОДПИСЬЮ

Сертификат: 00B8056B7401CB38D2B3576ACDC8425108
Владелец: ФЕДЕРАЛЬНАЯ СЛУЖБА ГОСУДАРСТВЕННОЙ РЕГИСТРАЦИИ, КАДАСТРА И КАРТОГРАФИИ
Действителен с 27.06.2023 по 19.09.2024

ПОЛНОЕ НАИМЕНОВАНИЕ ДОЛЖНОСТИ


ИНИЦИАЛЫ, ФАМИЛИЯ

Выписка из Единого государственного реестра недвижимости об объекте недвижимости

Сведения о зарегистрированных правах

Земельный участок	
вид объекта недвижимости	
Лист № 1 раздела 2	Всего листов раздела 2: 8
Всего разделов: 8	
Всего листов выписки: 17	
29.09.2023г. № КУВИ-001/2023-221415749	
Кадастровый номер: 31:08:1004001:73	

1	Правообладатель (правообладатели): Рязанцев Сергей Павлович, 17.02.1958, -, РОССИЯ, СНИЛС 009-921-621 53 паспорт серия 14 04 №435939, выдан 12.08.2004, Отдел внутренних дел Чернянского района Белгородской области Белгородская область, Чернянский район, с.Новоселовка	1.1	данные отсутствуют
	Сведения о возможности предоставления третьим лицам персональных данных физического лица:	1.1.1	данные отсутствуют
2	Вид, номер, дата и время государственной регистрации права:	2.1	Общая долевая собственность, 1/5 31-31-20/003/2005-382 21.09.2005 09:39:18 данные отсутствуют
3	Сведения об осуществлении государственной регистрации сделки, права без необходимого в силу закона согласия третьего лица, органа:	3.1	данные отсутствуют
4	Ограничение прав и обременение объекта недвижимости:		
4.1	вид:		Запрещение регистрации
	дата государственной регистрации:		19.10.2021 09:22:09
	номер государственной регистрации:		31:08:1004001:73-31/079/2021-6
	срок, на который установлены ограничение прав и обременение объекта недвижимости:		не установлен
	лицо, в пользу которого установлены ограничение прав и обременение объекта недвижимости:		не определено
	сведения о возможности предоставления третьим лицам персональных данных физического лица		данные отсутствуют
	основание государственной регистрации:		Постановление о запрете на совершение действий по регистрации (pdf), № 299494803121, выдан 15.10.2021, Чернянское районное отделение судебных приставов Управления Федеральной службы судебных приставов по Белгородской области (УФССП России по Белгородской области)
	сведения об осуществлении государственной регистрации сделки, права, ограничения права без необходимого в силу закона согласия третьего лица, органа:		данные отсутствуют



ПОЛНОЕ НАИМЕНОВАНИЕ Д.С.З.ЖНОСТИ

ИНИЦИАЛЫ, ФАМИЛИЯ

Земельный участок

вид объекта недвижимости

Лист № 3 раздела 2

Всего листов раздела 2: 8

Всего разделов: 8

Всего листов выписки: 17

29.09.2023г. № КУВИ-001/2023-221415749

Кадастровый номер:

31:08:1004001:73

		Чернынского района Белгородской области Россия, Белгородская обл., Чернянский район, с. Новоселовка данные отсутствуют
2	Сведения о возможности предоставления третьим лицам персональных данных физического лица: Вид, номер, дата и время государственной регистрации права:	1.2.1 2.2 Общая долевая собственность, 1/5 31-31-20/003/2005-382 21.09.2005 09:39:18 данные отсутствуют
3	Сведения об осуществлении государственной регистрации сделки, права без необходимого в силу закона согласия третьего лица, органа:	3.2 данные отсутствуют
4	Ограничение прав и обременение объекта недвижимости: 4.1 вид: дата государственной регистрации: номер государственной регистрации: срок, на который установлены ограничение прав и обременение объекта недвижимости: лицо, в пользу которого установлены ограничения прав и обременение объекта недвижимости: сведения о возможности предоставления третьим лицам персональных данных физического лица основание государственной регистрации:	Запрещение регистрации 08.12.2022 20:02:36 31:08:1004001:73-31/065/2022-9 не установлен не определено данные отсутствуют
	сведения об осуществлении государственной регистрации сделки, права, ограничения права без необходимого в силу закона согласия третьего лица, органа: сведения об управляющем залогом и о договоре управления залогом, если такой договор заключен для управления ипотекой: сведения о депозитарии, который осуществляет хранение обезличенной документарной закладной или электронной закладной:	Постановление о запрете на совершение действий по регистрации, № 40439985/3121, выдан 06.12.2022, Чернянское районное отделение судебных приставов Управления Федеральной службы судебных приставов по Белгородской области данные отсутствуют данные отсутствуют

Государственное учреждение «Управление Федеральной службы судебных приставов по Белгородской области»
308000, Белгородская область, г.Белгород, ул. Элементарная, 109
Участков № 1092/22/001/2022-9

М.П. Судья
Доверенное лицо: *М.П. Судья*

Государственное учреждение «Управление Федеральной службы судебных приставов по Белгородской области»
308000, Белгородская область, г.Белгород, ул. Элементарная, 109
Участков № 1092/22/001/2022-9

Документ № 1092/22/001/2022-9

ДОКУМЕНТ ПОДПИСАН
ЭЛЕКТРОННОЙ ПОДПИСЬЮ

Сертификат: 00B8056B7401CB382B3576ACDC8425108
Владелец: ФЕДЕРАЛЬНАЯ СЛУЖБА ГОСУДАРСТВЕННОЙ РЕГИСТРАЦИИ, КАДАСТРА И КАРТОГРАФИИ
Действителен: с 27.06.2023 по 19.09.2024

ПОЛНОЕ наименование должности

инициалы, фамилия

Земельный участок

вид объекта недвижимости

Всего листов выписки: 17

Всего разделов: 8

Всего листов раздела 2: 8

29.09.2023г. № КУВИ-001/2023-221415749

Кадастровый номер: 31:08:1004001:73

	ведения о внесении изменений или дополнений в регистрационную запись об ипотеке:	
1	Правообладатель (правообладатели): Рязанцев Павел Сергеевич, 03.05.1987, -, РОССИЯ, СНИЛС 103-446-422 15 паспорт серия 14 01 №393380, выдан 27.12.2001, Чернянский РОВД Белгородской области Россия, Белгородская обл., Чернянский район, с. Новоселовка данные отсутствуют	1.3
	Сведения о возможности предоставления третьим лицам персональных данных физического лица: Вид, номер, дата и время государственной регистрации права:	1.3.1 2.3
2	Общая долевая собственность, 1/5 31-31-20/003/2005-382 21.09.2005 09:39:18 данные отсутствуют	
3	Сведения об осуществлении государственной регистрации сделки, права без необходимого в силу закона согласия третьего лица, органа: Ограничение прав и обременение объекта недвижимости:	3.3
4	4.1 вид: дата государственной регистрации: номер государственной регистрации: срок, на который установлены ограничение прав и обременение объекта недвижимости: лицо, в пользу которого установлены ограничение прав и обременение объекта недвижимости: сведения о возможности предоставления третьим лицам персональных данных физического лица основание государственной регистрации: сведения об осуществлении государственной регистрации сделки, права, ограничения права без необходимого в силу закона согласия третьего лица, органа: сведения об управляющем залогом и о договоре управления залогом, если такой договор заключен для управления ипотекой:	Запрещение регистрации 27.12.2021 16:44:00 31:08:1004001:73-31/078/2021-7 не установлен не определено данные отсутствуют Постановление о запрете на совершение действий по регистрации (pdf), № 31763531/3121, выдан 22.12.2021, Чернянское районное отделение судебных приставов Управления Федеральной службы судебных приставов по Белгородской области данные отсутствуют данные отсутствуют

Государственный архив Белгородской области
Управление по регистрации документов
Инициалы, Фамилия

Сертификат: 00B8056B7-0...СВ88203B376ACDC8475108
Владелец: ФЕДЕРАЛЬНАЯ СЛУЖБА ГОСУДАРСТВЕННОЙ РЕГИСТРАЦИИ, КАДАСТРА И КАРТОГРАФИИ
Действителен с 27.06.2023 по 19.09.2024

ДОКУМЕНТ ПОДПИСАН
ЭЛЕКТРОННОЙ ПОДПИСЬЮ
Сертификат: 00B8056B7-0...СВ88203B376ACDC8475108
Владелец: ФЕДЕРАЛЬНАЯ СЛУЖБА ГОСУДАРСТВЕННОЙ РЕГИСТРАЦИИ, КАДАСТРА И КАРТОГРАФИИ
Действителен с 27.06.2023 по 19.09.2024

полное наименование должности

Земельный участок

вид объекта недвижимости

Лист № 5 раздела 2	Всего листов раздела 2: 8	Всего разделов: 8	Всего листов выписки: 17
--------------------	---------------------------	-------------------	--------------------------

29.09.2023г. № КУВИ-001/2023-221415749

Кadaстровый номер:

31:08:1004001:73

4.2	<p>сведения о депозитарии, который осуществляет хранение обезличенной документарной закладной или электронной закладной;</p> <p>ведения о внесении изменений или дополнений в регистрационную запись об ипотеке:</p> <p>вид: Запрещение регистрации</p> <p>дата государственной регистрации: 05.08.2021 09:46:48</p> <p>номер государственной регистрации: 31:08:1004001:73-31/063/2021-4</p> <p>срок, на который установлены ограничение прав и обременение объекта недвижимости: не установлен</p> <p>лицо, в пользу которого установлены ограничение прав и обременение объекта недвижимости: не определено</p> <p>сведения о возможности предоставления третьим лицам персональных данных физического лица: данные отсутствуют</p> <p>основание государственной регистрации: Постановление о запрете на совершение действий по регистрации (pdf), № 29453445/3121, выдан 04.08.2021, Чернянское районное отделение судебных приставов Управления Федеральной службы судебных приставов по Белгородской области (УФССП России по Белгородской области)</p> <p>сведения об осуществлении государственной регистрации сделки, права, ограничения права без необходимого в силу закона согласия третьего лица, органа: данные отсутствуют</p> <p>сведения об управляющем залогом и о договоре управления залогом, если такой договор заключен для управления ипотекой: данные отсутствуют</p> <p>сведения о депозитарии, который осуществляет хранение обезличенной документарной закладной или электронной закладной: данные отсутствуют</p> <p>ведения о внесении изменений или дополнений в регистрационную запись об ипотеке: данные отсутствуют</p>
4.3	<p>вид: Запрещение регистрации</p> <p>дата государственной регистрации: 22.03.2021 17:46:48</p> <p>номер государственной регистрации: 31:08:1004001:73-31/078/2021-2</p> <p>срок, на который установлены ограничение прав и обременение объекта недвижимости: не установлен</p>

Государственный центр регистрации недвижимости
 Федеральное агентство по техническому регулированию и метрологии
 300070 Белгородская область, г. Белгород, ул. Стрелы, д. 25
 Аккумулятор

число: 05.08.2021
 Уполномоченный на совершение регистрационных действий сотрудник государственного центра регистрации недвижимости

подпись: *Владимир Владимирович*

подпись: *Владимир Владимирович*

подпись: *Владимир Владимирович*

подпись: *Владимир Владимирович*

подпись: *Владимир Владимирович*

подпись: *Владимир Владимирович*

подпись: *Владимир Владимирович*

подпись: *Владимир Владимирович*

подпись: *Владимир Владимирович*

подпись: *Владимир Владимирович*

подпись: *Владимир Владимирович*

подпись: *Владимир Владимирович*

подпись: *Владимир Владимирович*

подпись: *Владимир Владимирович*

подпись: *Владимир Владимирович*

подпись: *Владимир Владимирович*

подпись: *Владимир Владимирович*

подпись: *Владимир Владимирович*

подпись: *Владимир Владимирович*



ДОКУМЕНТ ПОДПИСАН

ЭЛЕКТРОННОЙ ПОДПИСЬЮ

Сертификат: 00B160 *617401C838D2B3576ACDC8425108

Владелец: ФЕДЕРАЦИЯ СЛУЖБ ГОСУДАРСТВЕННОЙ

РЕГИСТРАЦИИ, КАДАСТРА И КАРТОГРАФИИ

Действителен с 27.06.2023 по 19.09.2024

ПОЛНОЕ НАИМЕНОВАНИЕ ДОЛЖНОСТИ

ИНИЦИАЛЫ, ФАМИЛИЯ

Земельный участок

вид объекта недвижимости

Всего листов выписки: 17

Всего разделов: 8


Всего листов раздела 2: 8

29.09.2023г. № КУВИ-001/2023-221415749

Кадастровый номер:

31:08:1004001:73

лицо, в пользу которого установлены ограничение прав и обременение объекта недвижимости:	не определено
сведения о возможности предоставления третьим лицам персональных данных физического лица	данные отсутствуют
основание государственной регистрации:	Постановление о запрете на совершение действий по регистрации (pdf), № 27452205/3121, выдан 18.03.2021, Чернянское районное отделение судебных приставов Управления Федеральной службы судебных приставов по Белгородской области (УФССП России по Белгородской области)
сведения об осуществлении государственной регистрации сделки, права, ограничения права без необходимого в силу закона согласия третьего лица, органа:	данные отсутствуют
сведения об управляющем залогом и о договоре управления залогом, если такой договор заключен для управления ипотекой:	данные отсутствуют
сведения о депозитарии, который осуществляет хранение обезличенной документарной закладной или электронной закладной:	
сведения о внесении изменений или дополнений в регистрационную запись об ипотеке:	
1 Правообладатель (правообладатели):	1.4 Рязанцева Марина Сергеевна, 20.02.1992, -, РОССИЯ Свидетельство о рождении серия I-ЛЕ №617721, выдан 18.01.2005, Андреевским сельским Советом Чернянского района Белгородской области
Сведения о возможности предоставления третьим лицам персональных данных физического лица:	Россия, Белгородская обл., Чернянский район, с. Новоселовка данные отсутствуют
2 Вид, номер, дата и время государственной регистрации права:	1.4.1 данные отсутствуют 2.4 Общая долевая собственность, 1/5 31-31-20/003/2005-382 21.09.2005 09:39:18
3 Сведения об осуществлении государственной регистрации сделки, права без необходимого в силу закона согласия третьего лица, органа:	3.4 данные отсутствуют
4 Ограничение прав и обременение объекта недвижимости:	не зарегистрировано
1 Правообладатель (правообладатели):	1.5 Рязанцева Екатерина Сергеевна, 17.01.1998, -, РОССИЯ, СНИЛС: 176-773-895 41 Свидетельство о рождении серия I-ЛЕ №617710, выдан 18.01.2005, Андреевским сельским Советом Чернянского района Белгородской области



ДОКУМЕНТ ПОДПИСАН
ЭЛЕКТРОННОЙ ПОДПИСЬЮ
Сертификат: 09B30656B7401CB382B3576ACDC8425108
Выдана: ФЕ, "АЛЬФА СЛУЖБА ГОСУДАРСТВЕННОЙ РЕГИСТРАЦИИ, КАДАСТРА И КАРТОГРАФИИ"
Действителен: с 27.06.2023 по 19.09.2024

полное наименование должности

и ф.и.о., фамилия

Земельный участок

вид объекта недвижимости

Всего листов выписки: 17

Всего разделов: 8

Всего листов раздела 2: 8


29.09.2023г. № КУВИ-001/2023-221415749

Кадастровый номер:

31:08:1004001:73

			Россия, Белгородская обл., Чернянский район, с. Новоселовка
	1.5.1	Сведения о возможности предоставления третьим лицам персональных данных физического лица:	данные отсутствуют
2	2.5	Вид, номер, дата и время государственной регистрации права:	Общая долевая собственность, 1/5 31-31-20/003/2005-382 21.09.2005 09:39:18
3	3.5	Сведения об осуществлении государственной регистрации сделки, права без необходимого в силу закона согласия третьего лица, органа:	данные отсутствуют
4		Ограничение прав и обременение объекта недвижимости:	не зарегистрировано
5		Договоры участия в долевом строительстве:	не зарегистрировано
6		Заявленные в судебном порядке права требования:	данные отсутствуют
7		Сведения о возможности предоставления третьим лицам персональных данных физического лица	данные отсутствуют
8		Сведения о возражении в отношении зарегистрированного права:	данные отсутствуют
9		Сведения о наличии решения об изъятии объекта недвижимости для государственных и муниципальных нужд:	данные отсутствуют
10		Сведения о невозможности государственной регистрации без личного участия правообладателя или его законного представителя:	данные отсутствуют
11		Правопритязания и сведения о наличии поступивших, но не рассмотренных заявлений о проведении государственной регистрации права (перехода, прекращения права), ограничения права или обременения объекта недвижимости, сделки в отношении объекта недвижимости:	отсутствуют

Государственный кадастровый учет
«Федеральное агентство кадастровой инженерии»
388/000
Федеральное государственное учреждение
«Федеральное агентство кадастровой инженерии»
125-12/2018240



ДОКУМЕНТ ПОДПИСАН
ЭЛЕКТРОННОЙ ПОДПИСЬЮ
Сертификат: 00B8B056B7401CB38D2B3576ACDC8425108
Владелец: ФЕДЕРАЛЬНАЯ СЛУЖБА ГОСУДАРСТВЕННОЙ
РЕГИСТРАЦИИ, КАДАСТРА И КАРТОГРАФИИ
Действителен: с 27.06.2023 по 19.09.2024


ПОЛНОЕ НАИМЕНОВАНИЕ ДОЛЖНОСТИ

ИНИЦИАЛЫ, ФАМИЛИЯ

Земельный участок	
вид объекта недвижимости	
Лист № 8 раздела 2	Всего листов раздела 2: 8
Всего листов раздела 2: 8	Всего разделов: 8
Всего листов выписки: 17	
29.09.2023г. № КУВИ-001/2023-221415749	
Кадастровый номер: 31:08:1004001:73	
11	Сведения о невозможности государственной регистрации перехода, прекращения, ограничения права на земельный участок из земель сельскохозяйственного назначения: данные отсутствуют

Государственное агентство урегулирования земельных споров в Республике Беларусь
 «Белорусский центр урегулирования земельных споров»
 300500 - Белорусская Республика, Гомельская область, Гомельский район
 Эксплуатационный центр «Белорусский центр урегулирования земельных споров»
 Улица Гомельская, д. 25
 230010, Гомель, Республика Беларусь
 Учредитель: Учреждение Белорусской Республики «Белорусский центр урегулирования земельных споров»
 ИНН 3123018210
 ОГРН 3123018210
 04.10.2023
 [Подпись]





ДОКУМЕНТ ПОДПИСАН
 ЭЛЕКТРОННОЙ ПОДПИСЬЮ
 Сертификат: 00B3B056B74015B38D2B3576A5C8425108
 Владелец: ФЕДЕРАЛЬНАЯ СЛУЖБА ГОСУДАРСТВЕННОЙ РЕГИСТРАЦИИ, КАДАСТРА И КАРТОГРАФИИ
 Действителен: с 27.06.2023 по 19.09.2024

инициал., фамилия

полное наименование должности

Выписка из Единого государственного реестра недвижимости об объекте недвижимости
Описание местоположения земельного участка

Земельный участок

вид объекта недвижимости

Всего листов выписки: 17

Всего разделов: 8

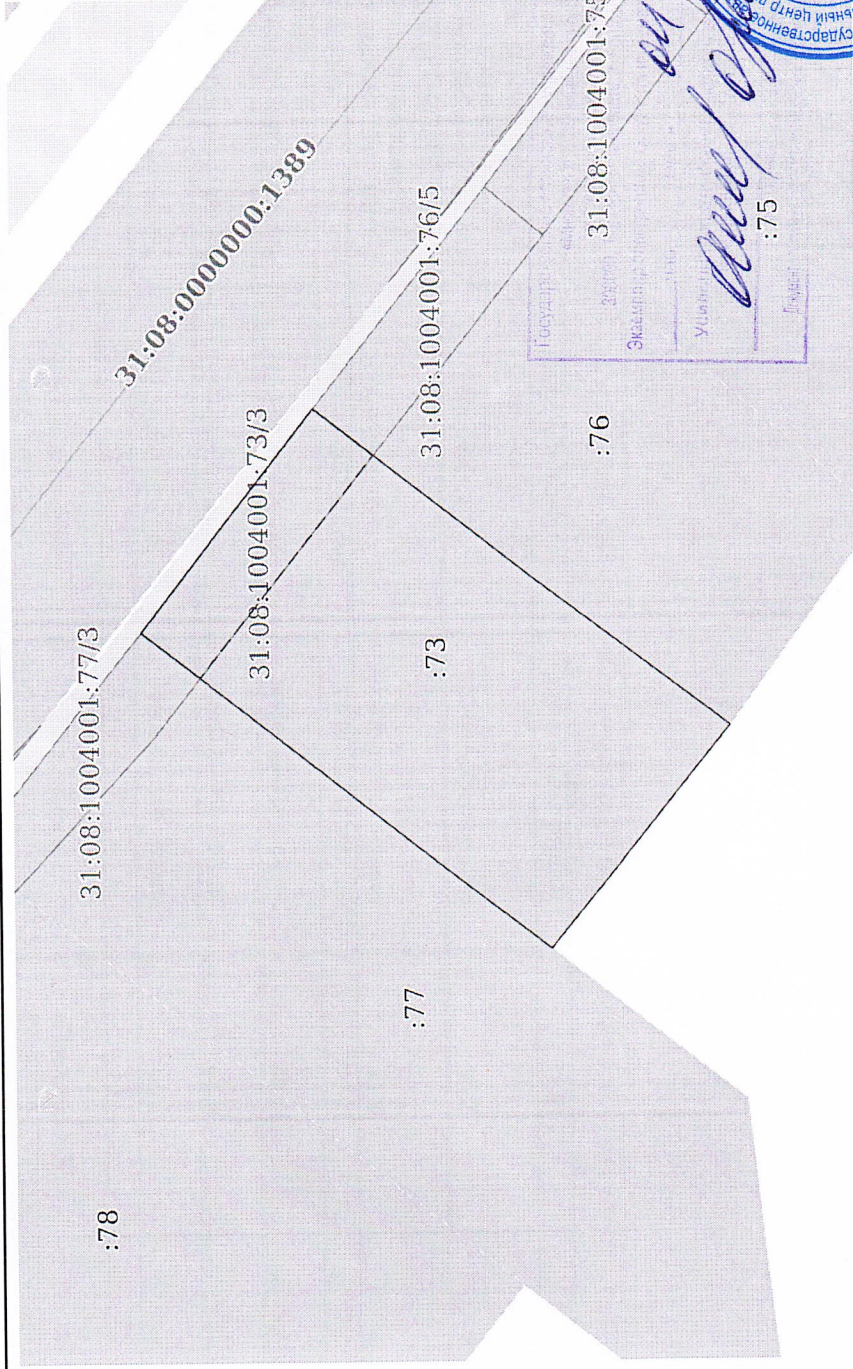
Всего листов раздела 3: 1

29.09.2023 г. № КУВИ-001/2023-221415749

Кадастровый номер:

31:08:1004001:73

План (чертеж, схема) земельного участка



Условные обозначения:

Масштаб 1:400



ДОКУМЕНТ ПОДПИСАН
ЭЛЕКТРОННОЙ ПОДПИСЬЮ

Сертификат: 00B70056B7401CE38D2B5576ACDC8425108

Владелец: ФЕДЕРАЛЬНАЯ СЛУЖБА ГОСУДАРСТВЕННОЙ

РЕГИСТРАЦИИ, КАДАСТРА И КАРТОГРАФИИ

Действителен: с 27.06.2023 по 19.09.2024

ПОЛНОЕ НАИМЕНОВАНИЕ ДОЛЖНОСТИ

инициалы, фамилия



Выписка из Единого государственного реестра недвижимости об объекте недвижимости
Описание местоположения земельного участка

Земельный участок

вид объекта недвижимости

Всего листов выписки: 17

Всего разделов: 8

Лист № 1 раздела 3.1

29.09.2023г. № КУВИ-001/2023-221415749

Кадастровый номер: 31:08:1004001:73

Описание местоположения границ земельного участка

№ п/п	Номер точки		Дирекционный угол	Горизонтальное проложение, м	Описание закрепления на местности	Кадастровые номера смежных участков	Сведения об адресах правообладателей смежных земельных участков
	начальная	конечная					
1	2	3	4	5	6	7	8
1	1.1.1	1.1.2	217°48.5'	3.05	данные отсутствуют	31:08:1004001:76	Россия, Белгородская обл., Чернянский район, с. Новоселовка
2	1.1.2	1.1.3	218°10.6'	11.67	данные отсутствуют	31:08:1004001:76	Россия, Белгородская обл., Чернянский район, с. Новоселовка
3	1.1.3	1.1.4	216°54.7'	13.47	данные отсутствуют	31:08:1004001:76	Россия, Белгородская обл., Чернянский район, с. Новоселовка
4	1.1.4	1.1.5	309°36.6'	15.36	данные отсутствуют	данные отсутствуют	данные отсутствуют
5	1.1.5	1.1.6	37°28.0'	5.18	данные отсутствуют	31:08:1004001:77	Россия, Белгородская обл., Чернянский район, с. Новоселовка; Россия, Белгородская обл., Чернянский район, с. Новоселовка
6	1.1.6	1.1.7	38°7.0'	22.6	данные отсутствуют	31:08:1004001:77	Россия, Белгородская обл., Чернянский район, с. Новоселовка; Россия, Белгородская обл., Чернянский район, с. Новоселовка
7	1.1.7	1.1.1	128°5.9'	15.12	данные отсутствуют	данные отсутствуют	данные отсутствуют



ДОКУМЕНТ ПОДПИСАН
ЭЛЕКТРОННОЙ ПОДПИСЬЮ
Сертификат: 043905687401CB38D2B3576ACDC8425108
Владелец: ФЕДЕРАЛЬНАЯ СЛУЖБА ГОСУДАРСТВЕННОЙ РЕГИСТРАЦИИ, КАДАСТРА И КАРТОГРАФИИ
Действителен: с 27.06.2023 по 19.09.2024

Инициалы, фамилия

полное наименование должности


Выписка из Единого государственного реестра недвижимости об объекте недвижимости
Описание местоположения земельного участка


Земельный участок		
вид объекта недвижимости		
Лист № 1 раздела 3.2	Всего листов раздела 3.2: 1	Всего листов выписки: 17
29.09.2023г. № КУВИ-001/2023-221415749		
Кадастровый номер: 31:08:1004001:73		

Сведения о характерных точках границы земельного участка

Система координат МСК-31

Номер точки	Координаты, м		Описание закрепления на местности	Средняя квадратичная погрешность определения координат характерных точек границ земельного участка, м
	X	Y		
1	2	3	4	5
1	433630.85	2221072.85	-	0.1
2	433628.44	2221070.98	-	0.1
3	433619.27	2221063.77	-	0.1
4	433608.5	2221055.68	-	0.1
5	433618.29	2221043.85	-	0.1
6	433622.4	2221047	-	0.1
7	433640.18	2221060.95	-	0.1
1	433630.85	2221072.85	-	0.1



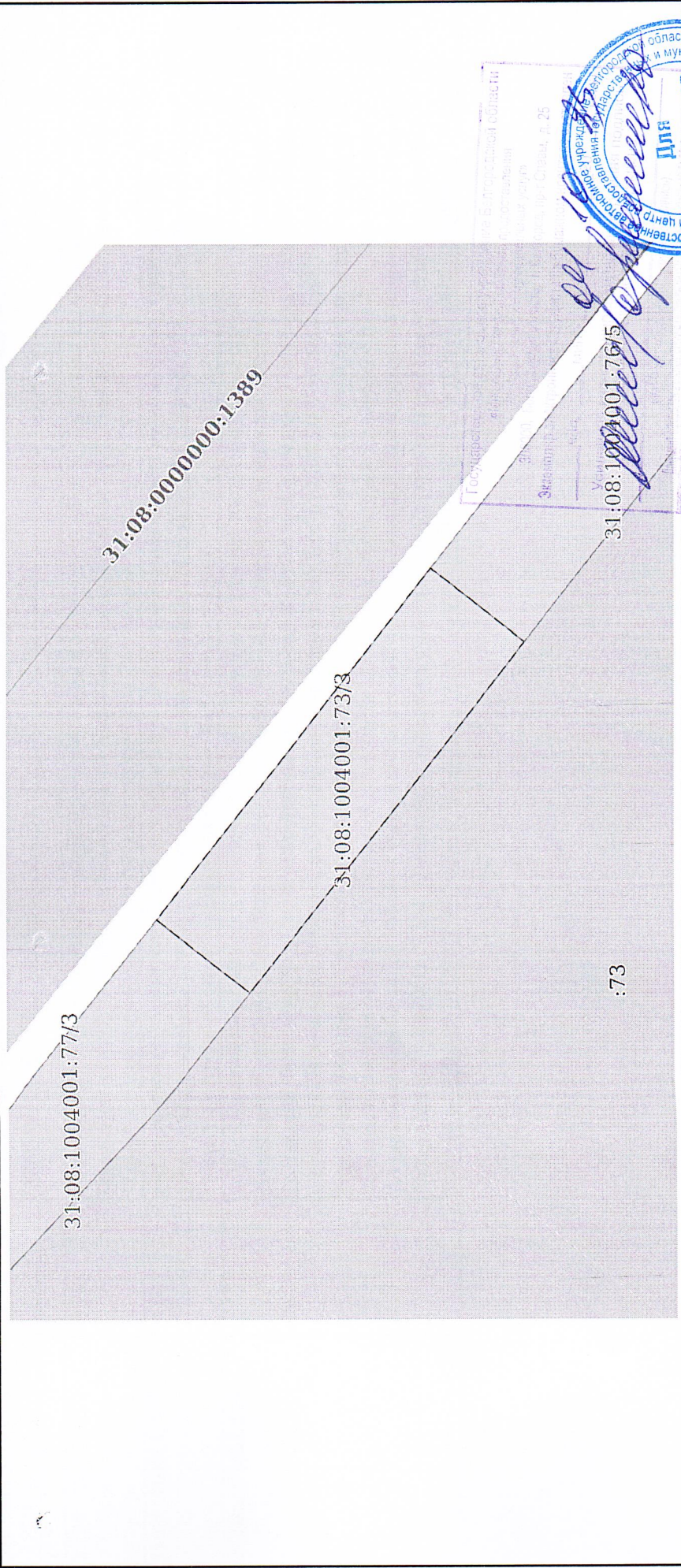

 ДОКУМЕНТ ПОДПИСАН
 ЭЛЕКТРОННОЙ ПОДПИСЬЮ
 Сертификат: 00B8056B7401CB382B3576AC8C425108
 Владелец: ФЕДЕРАЛЬНАЯ СЛУЖБА ГОСУДАРСТВЕННОЙ
 РЕГИСТРАЦИИ, КАДАСТРА И КАРТОГРАФИИ
 Действителен: с 27.06.2023 по 19.09.2024


полное наименование должности

инициалы, фамилия

Выписка из Единого государственного реестра недвижимости об объекте недвижимости
Сведения о частях земельного участка

Земельный участок			
вид объекта недвижимости			
Лист № 1 раздела 4	Всего листов раздела 4: 1	Всего разделов: 8	Всего листов выписки: 17
29.09.2023г. № КУВИ-001/2023-221415749			
Кадастровый номер: 31:08:1004001:73			
План (чертеж, схема) части земельного участка			
Учетный номер части: 31:08:1004001:73/3			



Масштаб 1:200	Условные обозначения:
 <p>ДОКУМЕНТ ПОДПИСАН ЭЛЕКТРОННОЙ ПОДПИСЬЮ Сертификат: 00B066B7411B38D2B3576ACDC84*5108 Владелец: ФЕДЕРАЛЬНАЯ СЛУЖБА ГОСУДАРСТВЕННОЙ РЕГИСТРАЦИИ, КАДАСТРА И КАРТОГРАФИИ Действителен: с 27.06.2023 по 19.09.2024</p>	
Полное наименование должности	
инициалы, фамилия	



Выписка из Единого государственного реестра недвижимости об объекте недвижимости
Сведения о частях земельного участка

Земельный участок	
вид объекта недвижимости	
Лист № 1 раздела 4.2	Всего листов раздела 4.2: 1
Всего разделов: 8	
Всего листов выписки: 17	
29.09.2023г. № КУВИ-001/2023-221415749	
Кадастровый номер: 31:08:1004001:73	

Сведения о характерных точках границы части (частей) земельного участка
Учетный номер части: 31:08:1004001:73/3

Номер точки	Координаты, м		Описание закрепления на местности	Средняя квадратичная погрешность определения координат характерных точек границ земельного участка, м
	X	Y		
1	2	3	4	5
1	433640.18	2221060.95	-	0.1
2	433637.01	2221058.47	-	-
3	433627.62	2221070.34	-	-
4	433628.44	2221070.98	-	0.1
5	433630.85	2221072.85	-	0.1
1	433640.18	2221060.95	-	0.1

Система координат МСК-31



ДОКУМЕНТ ПОДПИСАН
ЭЛЕКТРОННОЙ ПОДПИСЬЮ
Сертификат: 00B056B7401:CB38D2B5576ACD5C8425198
Владелец: ФЕДЕРАЛЬНАЯ СЛУЖБА ГОСУДАРСТВЕННОЙ РЕГИСТРАЦИИ, КАДАСТРА И КАРТОГРАФИИ
Действителен: с 27.06.2023 по 19.09.2024

полное наименование должности

инициалы, фамилия