

Филиал публично-правовой компании "Роскадастр" по Московской области
полное наименование органа регистрации прав
 Выписка из Единого государственного реестра недвижимости об объекте недвижимости



Сведения о характеристиках объекта недвижимости

На основании запроса от 26.02.2024, поступившего на рассмотрение 26.02.2024, сообщаем, что согласно записям Единого государственного реестра недвижимости:

Раздел 1 Лист 1

Земельный участок			
вид объекта недвижимости			
Лист № 1 раздела 1	Всего листов раздела 1: 3	Всего разделов: 8	Всего листов выписки: 30
26.02.2024г. № КУВИ-001/2024-56590075			
Кадастровый номер:	50:06:0050204:220		
Номер кадастрового квартала:	50:06:0050204		
Дата присвоения кадастрового номера:	24.05.2012		
Ранее присвоенный государственный учетный номер:	данные отсутствуют		
Местоположение:	Московская область, Шаховской район, с/пос. Степаньковское, у. д.Рябинки, земельный участок расположен в восточной части кадастрового квартала		
Площадь:	49943 +/- 63		
Кадастровая стоимость, руб.:	9487671.71		
Кадастровые номера расположенных в пределах земельного участка объектов недвижимости:	данные отсутствуют		
Кадастровые номера объектов недвижимости, из которых образован объект недвижимости:	50:06:0050204:80		
Кадастровые номера образованных объектов недвижимости:	данные отсутствуют		
Категория земель:	Земли сельскохозяйственного назначения		
Виды разрешенного использования:	для дачного строительства		
Сведения о кадастровом инженере:	Матлаш Ольга Александровна, дата завершения кадастровых работ: 26.04.2012		
Сведения о лесах, водных объектах и об иных природных объектах, расположенных в пределах земельного участка:	данные отсутствуют		
Сведения о том, что земельный участок полностью расположен в границах зоны с особыми условиями использования территории, территории объекта культурного наследия, публичного сервитута:	данные отсутствуют		
Сведения о том, что земельный участок расположен в границах особой экономической зоны, территории опережающего социально-экономического развития, зоны территориального развития в Российской Федерации, игровой зоны:	данные отсутствуют		

полное наименование должности	 ДОКУМЕНТ ПОДПИСАН ЭЛЕКТРОННОЙ ПОДПИСЬЮ	инициалы, фамилия
	Сертификат: 00ВВ056В7401СВ38D2В3576АСDС8425108 Владелец: ФЕДЕРАЛЬНАЯ СЛУЖБА ГОСУДАРСТВЕННОЙ РЕГИСТРАЦИИ, КАДАСТРА И КАРТОГРАФИИ Действителен: с 27.06.2023 по 19.09.2024	

Земельный участок			
вид объекта недвижимости			
Лист № 2 раздела 1	Всего листов раздела 1: 3	Всего разделов: 8	Всего листов выписки: 30
26.02.2024г. № КУВИ-001/2024-56590075			
Кадастровый номер:		50:06:0050204:220	
Сведения о том, что земельный участок расположен в границах особо охраняемой природной территории, охотничьих угодий, лесничеств:		данные отсутствуют	
Сведения о результатах проведения государственного земельного надзора:		данные отсутствуют	
Сведения о расположении земельного участка в границах территории, в отношении которой утвержден проект межевания территории:		данные отсутствуют	
Условный номер земельного участка:		данные отсутствуют	
Сведения о принятии акта и (или) заключении договора, предусматривающих предоставление в соответствии с земельным законодательством исполнительным органом государственным органом власти или органом местного самоуправления, находящегося в государственной или муниципальной собственности земельного участка для строительства наемного дома социального использования или наемного дома коммерческого использования:		данные отсутствуют	
Сведения о том, что земельный участок или земельные участки образованы на основании решения об изъятии земельного участка и (или) расположенного на нем объекта недвижимости для государственных или муниципальных нужд:		данные отсутствуют	
Сведения о том, что земельный участок образован из земель или земельного участка, государственная собственность на которые не разграничена:		данные отсутствуют	
Сведения о наличии земельного спора о местоположении границ земельных участков:		данные отсутствуют	
Статус записи об объекте недвижимости:		Сведения об объекте недвижимости имеют статус "актуальные"	
Особые отметки:		Сведения об ограничениях права на объект недвижимости, обременениях данного объекта, не зарегистрированных в реестре прав, ограничений прав и обременений недвижимого имущества: вид ограничения (обременения): ограничения прав на земельный участок, предусмотренные статьей 56 Земельного кодекса Российской Федерации; срок действия: с 05.05.2015; реквизиты документа-основания: письмо от 17.12.2013 № М-1712/7 выдан: ООО "ЭНЕРГО". вид ограничения (обременения): ограничения прав на земельный участок, предусмотренные статьей 56 Земельного кодекса Российской Федерации; срок действия: с 05.05.2015; реквизиты документа-основания:	



ДОКУМЕНТ ПОДПИСАН
ЭЛЕКТРОННОЙ ПОДПИСЬЮ

Сертификат: 00ВВ056В7401СВ38D2В3576АСDС8425108

Владелец: ФЕДЕРАЛЬНАЯ СЛУЖБА ГОСУДАРСТВЕННОЙ
РЕГИСТРАЦИИ, КАДАСТРА И КАРТОГРАФИИ
Действителен: с 27.06.2023 по 19.09.2024

полное наименование должности

инициалы, фамилия

Земельный участок			
вид объекта недвижимости			
Лист № 3 раздела 1	Всего листов раздела 1: 3	Всего разделов: 8	Всего листов выписки: 30
26.02.2024г. № КУВИ-001/2024-56590075			
Кадастровый номер:		50:06:0050204:220	
		<p>постановление "О порядке установления охранных зон объектов электросетевого хозяйства и особых условий использования земельных участков, расположенных в границах таких зон" от 24.02.2009 № 160 выдан: Правительство Российской Федерации. вид ограничения (обременения): ограничения прав на земельный участок, предусмотренные статьей 56 Земельного кодекса Российской Федерации; срок действия: с 05.05.2015; реквизиты документа-основания: постановление "О порядке установления охранных зон объектов электросетевого хозяйства и особых условий использования земельных участков, расположенных в границах таких зон" от 24.02.2009 № 160 выдан: Правительство Российской Федерации. вид ограничения (обременения): ограничения прав на земельный участок, предусмотренные статьей 56 Земельного кодекса Российской Федерации; срок действия: с 25.11.2021; реквизиты документа-основания: постановление об установлении публичного сервитута в порядке главы V.7. Земельного кодекса Российской Федерации по адресу (местоположение): Московская область, городской округ Шаховская в пользу Публичного акционерного общества «Россети Московский регион» в целях оформления публичного сервитута юридическим лицом, право собственности, право хозяйственного ведения или право оперативного управления которого, на сооружения местного значения, возникло до 01.09.2018 и у которого отсутствуют права на земельный участок от 31.03.2021 № 690 выдан: Администрация городского округа Шаховская Московской области. Граница земельного участка пересекает границы земельных участков (земельного участка) с кадастровыми номерами (кадастровым номером) 50:06:0050204:9.</p>	
Получатель выписки:		Челак Мария Владимировна	

полное наименование должности	 ДОКУМЕНТ ПОДПИСАН ЭЛЕКТРОННОЙ ПОДПИСЬЮ	инициалы, фамилия
	Сертификат: 00BV056B7401CB38D2B3576ACDC8425108 Владелец: ФЕДЕРАЛЬНАЯ СЛУЖБА ГОСУДАРСТВЕННОЙ РЕГИСТРАЦИИ, КАДАСТРА И КАРТОГРАФИИ Действителен: с 27.06.2023 по 19.09.2024	

Выписка из Единого государственного реестра недвижимости об объекте недвижимости
Сведения о зарегистрированных правах

Земельный участок			
вид объекта недвижимости			
Лист № 1 раздела 2	Всего листов раздела 2: 2	Всего разделов: 8	Всего листов выписки: 30
26.02.2024г. № КУВИ-001/2024-56590075			
Кадастровый номер:		50:06:0050204:220	
1	Правообладатель (правообладатели):	1.1	Физическое лицо
	Сведения о возможности предоставления третьим лицам персональных данных физического лица:	1.1.1	данные отсутствуют
2	Вид, номер, дата и время государственной регистрации права:	2.1	Собственность 50:06:0050204:220-50/001/2019-5 29.01.2019 14:49:27
3	Сведения об осуществлении государственной регистрации сделки, права без необходимого в силу закона согласия третьего лица, органа:	3.1	данные отсутствуют
4	Ограничение прав и обременение объекта недвижимости:		
4.1	вид:	Ипотека в силу закона	
	дата государственной регистрации:	18.01.2021 17:01:47	
	номер государственной регистрации:	50:06:0050204:220-50/157/2021-7	
	срок, на который установлены ограничение прав и обременение объекта недвижимости:	до 31.10.2021	
	лицо, в пользу которого установлены ограничение прав и обременение объекта недвижимости:	Коммерческий банк "Русский ипотечный банк" (общество с ограниченной ответственностью), ИНН: 5433107271	
	сведения о возможности предоставления третьим лицам персональных данных физического лица	данные отсутствуют	
	основание государственной регистрации:	Решение Арбитражного суда Московской области, выдан 06.07.2020	
	сведения об осуществлении государственной регистрации сделки, права, ограничения права без необходимого в силу закона согласия третьего лица, органа:	данные отсутствуют	
	сведения об управляющем залогом и о договоре управления залогом, если такой договор заключен для управления ипотекой:	данные отсутствуют	
	сведения о депозитарии, который осуществляет хранение обездвиженной документарной закладной или электронной закладной:		



ДОКУМЕНТ ПОДПИСАН
ЭЛЕКТРОННОЙ ПОДПИСЬЮ

Сертификат: 00ВВ056В7401СВ38Д2В3576АСДС8425108

Владелец: ФЕДЕРАЛЬНАЯ СЛУЖБА ГОСУДАРСТВЕННОЙ
РЕГИСТРАЦИИ, КАДАСТРА И КАРТОГРАФИИ
Действителен: с 27.06.2023 по 19.09.2024

полное наименование должности

инициалы, фамилия

Земельный участок		
вид объекта недвижимости		
Лист № 2 раздела 2	Всего листов раздела 2: 2	Всего разделов: 8
Всего листов выписки: 30		
26.02.2024г. № КУВИ-001/2024-56590075		
Кадастровый номер:	50:06:0050204:220	
	ведения о внесении изменений или дополнений в регистрационную запись об ипотеке:	
5	Договоры участия в долевом строительстве:	не зарегистрировано
6	Заявленные в судебном порядке права требования:	данные отсутствуют
7	Сведения о возможности предоставления третьим лицам персональных данных физического лица	данные отсутствуют
8	Сведения о возражении в отношении зарегистрированного права:	данные отсутствуют
9	Сведения о наличии решения об изъятии объекта недвижимости для государственных и муниципальных нужд:	данные отсутствуют
10	Сведения о невозможности государственной регистрации без личного участия правообладателя или его законного представителя:	данные отсутствуют
11	Правопритязания и сведения о наличии поступивших, но не рассмотренных заявлений о проведении государственной регистрации права (перехода, прекращения права), ограничения права или обременения объекта недвижимости, сделки в отношении объекта недвижимости:	отсутствуют
11	Сведения о невозможности государственной регистрации перехода, прекращения, ограничения права на земельный участок из земель сельскохозяйственного назначения:	данные отсутствуют



ДОКУМЕНТ ПОДПИСАН
ЭЛЕКТРОННОЙ ПОДПИСЬЮ

Сертификат: 00ВВ056В7401СВ38D2В3576АСDС8425108

Владелец: ФЕДЕРАЛЬНАЯ СЛУЖБА ГОСУДАРСТВЕННОЙ
РЕГИСТРАЦИИ, КАДАСТРА И КАРТОГРАФИИ
Действителен: с 27.06.2023 по 19.09.2024

полное наименование должности

инициалы, фамилия

Выписка из Единого государственного реестра недвижимости об объекте недвижимости
Описание местоположения земельного участка

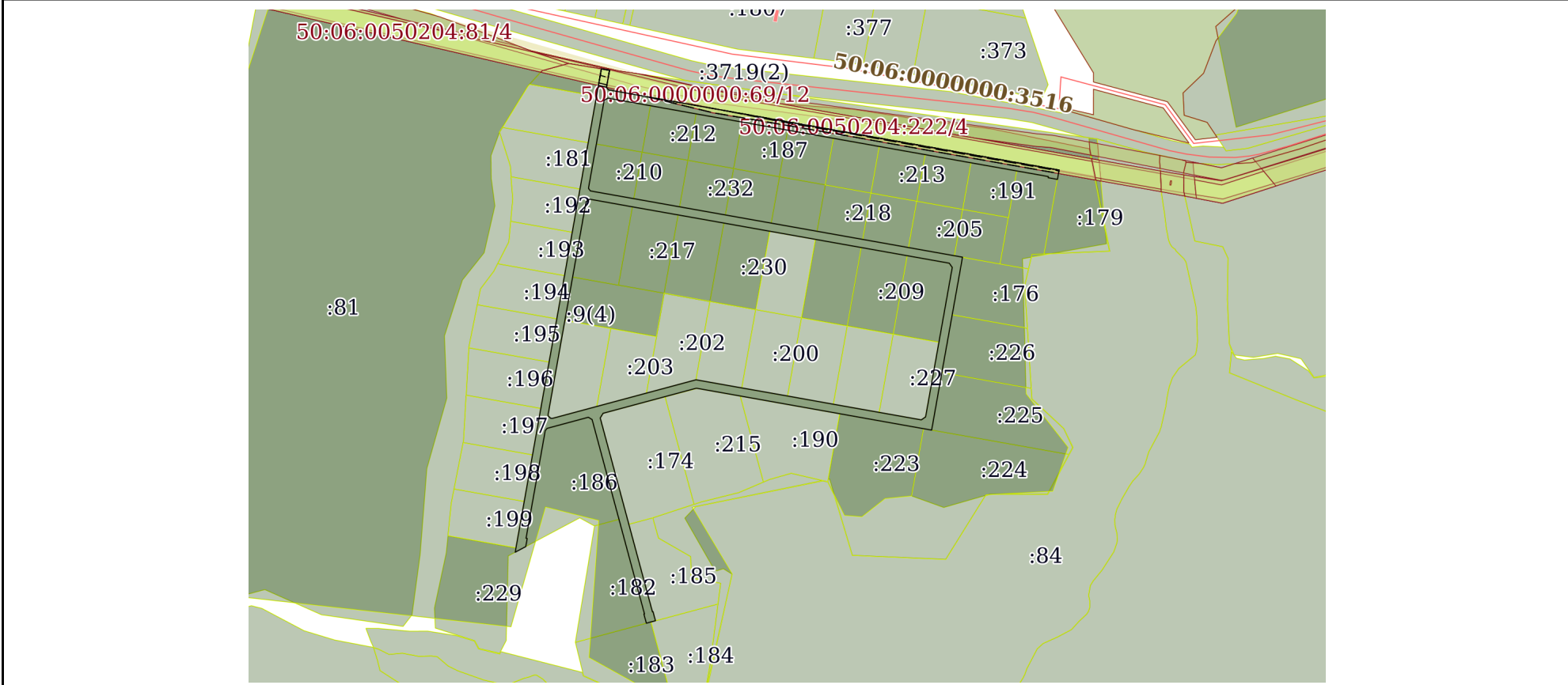
Земельный участок			
вид объекта недвижимости			

Лист № 1 раздела 3	Всего листов раздела 3: 1	Всего разделов: 8	Всего листов выписки: 30
--------------------	---------------------------	-------------------	--------------------------

26.02.2024г. № КУВИ-001/2024-56590075

Кадастровый номер: 50:06:0050204:220

План (чертеж, схема) земельного участка



Масштаб 1:10000 Условные обозначения:

	 ДОКУМЕНТ ПОДПИСАН ЭЛЕКТРОННОЙ ПОДПИСЬЮ Сертификат: 00ВВ056В7401СВ38D2В3576АСDС8425108 Владелец: ФЕДЕРАЛЬНАЯ СЛУЖБА ГОСУДАРСТВЕННОЙ РЕГИСТРАЦИИ, КАДАСТРА И КАРТОГРАФИИ Действителен: с 27.06.2023 по 19.09.2024	
полное наименование должности	инициалы, фамилия	

Выписка из Единого государственного реестра недвижимости об объекте недвижимости

Описание местоположения земельного участка

Земельный участок			
вид объекта недвижимости			
Лист № 1 раздела 3.1	Всего листов раздела 3.1: 9	Всего разделов: 8	Всего листов выписки: 30
26.02.2024г. № КУВИ-001/2024-56590075			
Кадастровый номер:		50:06:0050204:220	

Описание местоположения границ земельного участка							
№ п/п	Номер точки		Дирекционный угол	Горизонтальное положение, м	Описание закрепления на местности	Кадастровые номера смежных участков	Сведения об адресах правообладателей смежных земельных участков
	начальная	конечная					
1	2	3	4	5	6	7	8
1	1.1.1	1.1.2	99°24.9'	14	данные отсутствуют	50:06:0050204:9(4)	данные отсутствуют
2	1.1.2	1.1.3	190°6.5'	29.17	данные отсутствуют	50:06:0050204:222, 50:06:0050204:9(4)	Московская область, Красногорский район, дер.Путилково, ул.Томаровича, д.1, кв.142; данные отсутствуют
3	1.1.3	1.1.4	143°47.1'	5.6	данные отсутствуют	50:06:0050204:222, 50:06:0050204:9(4)	Московская область, Красногорский район, дер.Путилково, ул.Томаровича, д.1, кв.142; данные отсутствуют
4	1.1.4	1.1.5	100°6.2'	775.1	данные отсутствуют	50:06:0050204:222, 50:06:0050204:9(4)	Московская область, Красногорский район, дер.Путилково, ул.Томаровича, д.1, кв.142; данные отсутствуют
5	1.1.5	1.1.6	189°58.5'	15.99	данные отсутствуют	50:06:0050204:179, 50:06:0050204:9(4)	Московская область, Красногорский район, дер.Путилково, ул.Томаровича, д.1, кв.142; данные отсутствуют
6	1.1.6	1.1.7	280°6.6'	16.01	данные отсутствуют	50:06:0050204:178, 50:06:0050204:9(4)	Московская область, Красногорский район, дер.Путилково, ул.Томаровича, д.1, кв.142; данные отсутствуют
7	1.1.7	1.1.8	9°2.8'	2.04	данные отсутствуют	50:06:0050204:178, 50:06:0050204:9(4)	Московская область, Красногорский район, дер.Путилково, ул.Томаровича, д.1, кв.142; данные отсутствуют
8	1.1.8	1.1.9	280°4.2'	54.39	данные отсутствуют	50:06:0050204:178, 50:06:0050204:9(4)	Московская область, Красногорский район, дер.Путилково, ул.Томаровича, д.1, кв.142; данные отсутствуют
9	1.1.9	1.1.10	280°6.0'	78.75	данные отсутствуют	50:06:0050204:191, 50:06:0050204:9(4)	Московская область, Красногорский район, дер.Путилково, ул.Томаровича, д.1, кв.142; данные отсутствуют



ДОКУМЕНТ ПОДПИСАН
ЭЛЕКТРОННОЙ ПОДПИСЬЮ

Сертификат: 00BV056B7401CB38D2B3576ACDC8425108

Владелец: ФЕДЕРАЛЬНАЯ СЛУЖБА ГОСУДАРСТВЕННОЙ
РЕГИСТРАЦИИ, КАДАСТРА И КАРТОГРАФИИ
Действителен: с 27.06.2023 по 19.09.2024

полное наименование должности

инициалы, фамилия

Земельный участок			
вид объекта недвижимости			
Лист № 2 раздела 3.1	Всего листов раздела 3.1: 9	Всего разделов: 8	Всего листов выписки: 30

26.02.2024г. № КУВИ-001/2024-56590075

Кадастровый номер: 50:06:0050204:220

1	2	3	4	5	6	7	8
10	1.1.10	1.1.11	280°6.4'	78.75	данные отсутствуют	50:06:0050204:214, 50:06:0050204:9(4)	Московская область, Красногорский район, дер.Путилково, ул.Томаровича, д.1, кв.142; данные отсутствуют
11	1.1.11	1.1.12	280°6.0'	78.75	данные отсутствуют	50:06:0050204:213, 50:06:0050204:9(4)	Московская область, Красногорский район, дер.Путилково, ул.Томаровича, д.1, кв.142; данные отсутствуют
12	1.1.12	1.1.13	280°6.4'	78.75	данные отсутствуют	50:06:0050204:189, 50:06:0050204:9(4)	Московская область, Красногорский район, дер.Путилково, ул.Томаровича, д.1, кв.142; данные отсутствуют
13	1.1.13	1.1.14	280°6.4'	78.75	данные отсутствуют	50:06:0050204:188, 50:06:0050204:9(4)	Московская область, Красногорский район, дер.Путилково, ул.Томаровича, д.1, кв.142; данные отсутствуют
14	1.1.14	1.1.15	280°6.1'	78.74	данные отсутствуют	50:06:0050204:187, 50:06:0050204:9(4)	Московская область, Красногорский район, дер.Путилково, ул.Томаровича, д.1, кв.142; данные отсутствуют
15	1.1.15	1.1.16	280°5.0'	78.76	данные отсутствуют	50:06:0050204:234, 50:06:0050204:9(4)	Московская область, Красногорский район, дер.Путилково, ул.Томаровича, д.1, кв.142; данные отсутствуют
16	1.1.16	1.1.17	280°7.8'	78.75	данные отсутствуют	50:06:0050204:212, 50:06:0050204:9(4)	Московская область, Красногорский район, дер.Путилково, ул.Томаровича, д.1, кв.142; данные отсутствуют
17	1.1.17	1.1.18	280°5.3'	73.47	данные отсутствуют	50:06:0050204:211, 50:06:0050204:9(4)	Московская область, Красногорский район, дер.Путилково, ул.Томаровича, д.1, кв.142; данные отсутствуют
18	1.1.18	1.1.19	236°43.5'	7.27	данные отсутствуют	50:06:0050204:211, 50:06:0050204:9(4)	Московская область, Красногорский район, дер.Путилково, ул.Томаровича, д.1, кв.142; данные отсутствуют
19	1.1.19	1.1.20	190°5.9'	75	данные отсутствуют	50:06:0050204:211, 50:06:0050204:9(4)	Московская область, Красногорский район, дер.Путилково, ул.Томаровича, д.1, кв.142; данные отсутствуют
20	1.1.20	1.1.21	190°5.9'	76.25	данные отсутствуют	50:06:0050204:210, 50:06:0050204:9(4)	Московская область, Красногорский район, дер.Путилково, ул.Томаровича, д.1, кв.142; данные отсутствуют



ДОКУМЕНТ ПОДПИСАН
ЭЛЕКТРОННОЙ ПОДПИСЬЮ

Сертификат: 00BV056B7401CB38D2B3576ACDC8425108

Владелец: ФЕДЕРАЛЬНАЯ СЛУЖБА ГОСУДАРСТВЕННОЙ

РЕГИСТРАЦИИ, КАДАСТРА И КАРТОГРАФИИ

Действителен: с 27.06.2023 по 19.09.2024

полное наименование должности

инициалы, фамилия

Земельный участок			
вид объекта недвижимости			
Лист № 3 раздела 3.1	Всего листов раздела 3.1: 9	Всего разделов: 8	Всего листов выписки: 30

26.02.2024г. № КУВИ-001/2024-56590075

Кадастровый номер: 50:06:0050204:220

1	2	3	4	5	6	7	8
21	1.1.21	1.1.22	143°50.9'	5.42	данные отсутствуют	50:06:0050204:210, 50:06:0050204:9(4)	Московская область, Красногорский район, дер.Путилково, ул.Томаровича, д.1, кв.142; данные отсутствуют
22	1.1.22	1.1.23	100°5.9'	74.82	данные отсутствуют	50:06:0050204:210, 50:06:0050204:9(4)	Московская область, Красногорский район, дер.Путилково, ул.Томаровича, д.1, кв.142; данные отсутствуют
23	1.1.23	1.1.24	100°6.4'	78.75	данные отсутствуют	50:06:0050204:233, 50:06:0050204:9(4)	Московская область, Красногорский район, дер.Путилково, ул.Томаровича, д.1, кв.142; данные отсутствуют
24	1.1.24	1.1.25	100°6.0'	78.75	данные отсутствуют	50:06:0050204:232, 50:06:0050204:9(4)	Московская область, Красногорский район, дер.Путилково, ул.Томаровича, д.1, кв.142; данные отсутствуют
25	1.1.25	1.1.26	100°6.4'	78.75	данные отсутствуют	50:06:0050204:228, 50:06:0050204:9(4)	Московская область, Красногорский район, дер.Путилково, ул.Томаровича, д.1, кв.142; данные отсутствуют
26	1.1.26	1.1.27	100°6.4'	78.75	данные отсутствуют	50:06:0050204:219, 50:06:0050204:9(4)	Московская область, Красногорский район, дер.Путилково, ул.Томаровича, д.1, кв.142; данные отсутствуют
27	1.1.27	1.1.28	100°6.1'	78.74	данные отсутствуют	50:06:0050204:218, 50:06:0050204:9(4)	Московская область, Красногорский район, дер.Путилково, ул.Томаровича, д.1, кв.142; данные отсутствуют
28	1.1.28	1.1.29	100°6.0'	78.75	данные отсутствуют	50:06:0050204:206, 50:06:0050204:9(4)	Московская область, Красногорский район, дер.Путилково, ул.Томаровича, д.1, кв.142; данные отсутствуют
29	1.1.29	1.1.30	100°7.0'	78.73	данные отсутствуют	50:06:0050204:205, 50:06:0050204:9(4)	Московская область, Красногорский район, дер.Путилково, ул.Томаровича, д.1, кв.142; данные отсутствуют
30	1.1.30	1.1.31	100°1.0'	14.08	данные отсутствуют	50:06:0050204:177, 50:06:0050204:9(4)	Московская область, Красногорский район, дер.Путилково, ул.Томаровича, д.1, кв.142; данные отсутствуют
31	1.1.31	1.1.32	190°7.9'	99.26	данные отсутствуют	50:06:0050204:176, 50:06:0050204:9(4)	Московская область, Красногорский район, дер.Путилково, ул.Томаровича, д.1, кв.142; данные отсутствуют



ДОКУМЕНТ ПОДПИСАН
ЭЛЕКТРОННОЙ ПОДПИСЬЮ

Сертификат: 00ВВ056В7401СВ38Д2В3576АСДС8425108

Владелец: ФЕДЕРАЛЬНАЯ СЛУЖБА ГОСУДАРСТВЕННОЙ
РЕГИСТРАЦИИ, КАДАСТРА И КАРТОГРАФИИ
Действителен: с 27.06.2023 по 19.09.2024

полное наименование должности

инициалы, фамилия

Земельный участок			
вид объекта недвижимости			

Лист № 4 раздела 3.1	Всего листов раздела 3.1: 9	Всего разделов: 8	Всего листов выписки: 30
----------------------	-----------------------------	-------------------	--------------------------

26.02.2024г. № КУВИ-001/2024-56590075

Кадастровый номер: 50:06:0050204:220

1	2	3	4	5	6	7	8
32	1.1.32	1.1.33	190°8.6´	99.25	данные отсутствуют	50:06:0050204:226, 50:06:0050204:9(4)	Московская область, Красногорский район, дер.Путилково, ул.Томаровича, д.1, кв.142; данные отсутствуют
33	1.1.33	1.1.34	190°3.8´	99.24	данные отсутствуют	50:06:0050204:225, 50:06:0050204:9(4)	Московская область, Красногорский район, дер.Путилково, ул.Томаровича, д.1, кв.142; данные отсутствуют
34	1.1.34	1.1.35	279°51.1´	14.03	данные отсутствуют	50:06:0050204:224, 50:06:0050204:9(4)	Московская область, Красногорский район, дер.Путилково, ул.Томаровича, д.1, кв.142; данные отсутствуют
35	1.1.35	1.1.36	280°7.4´	143.98	данные отсутствуют	50:06:0050204:223, 50:06:0050204:9(4)	Московская область, Красногорский район, дер.Путилково, ул.Томаровича, д.1, кв.142; данные отсутствуют
36	1.1.36	1.1.37	280°6.8´	171.03	данные отсутствуют	50:06:0050204:190, 50:06:0050204:9(4)	Московская область, Красногорский район, дер.Путилково, ул.Томаровича, д.1, кв.142; данные отсутствуют
37	1.1.37	1.1.38	280°4.4´	74.72	данные отсутствуют	50:06:0050204:215, 50:06:0050204:9(4)	Московская область, Красногорский район, дер.Путилково, ул.Томаровича, д.1, кв.142; данные отсутствуют
38	1.1.38	1.1.39	267°41.8´	1.74	данные отсутствуют	50:06:0050204:215, 50:06:0050204:9(4)	Московская область, Красногорский район, дер.Путилково, ул.Томаровича, д.1, кв.142; данные отсутствуют
39	1.1.39	1.1.40	254°55.8´	54.15	данные отсутствуют	50:06:0050204:215, 50:06:0050204:9(4)	Московская область, Красногорский район, дер.Путилково, ул.Томаровича, д.1, кв.142; данные отсутствуют
40	1.1.40	1.1.41	254°56.3´	108.56	данные отсутствуют	50:06:0050204:174, 50:06:0050204:9(4)	Московская область, Красногорский район, дер.Путилково, ул.Томаровича, д.1, кв.142; данные отсутствуют
41	1.1.41	1.1.42	211°25.1´	9.3	данные отсутствуют	50:06:0050204:174, 50:06:0050204:9(4)	Московская область, Красногорский район, дер.Путилково, ул.Томаровича, д.1, кв.142; данные отсутствуют
42	1.1.42	1.1.43	164°56.7´	186.45	данные отсутствуют	50:06:0050204:174, 50:06:0050204:9(4)	Московская область, Красногорский район, дер.Путилково, ул.Томаровича, д.1, кв.142; данные отсутствуют



ДОКУМЕНТ ПОДПИСАН
ЭЛЕКТРОННОЙ ПОДПИСЬЮ

Сертификат: 00BV056B7401CB38D2B3576ACDC8425108

Владелец: ФЕДЕРАЛЬНАЯ СЛУЖБА ГОСУДАРСТВЕННОЙ
РЕГИСТРАЦИИ, КАДАСТРА И КАРТОГРАФИИ
Действителен: с 27.06.2023 по 19.09.2024

полное наименование должности

инициалы, фамилия

Земельный участок			
вид объекта недвижимости			

Лист № 5 раздела 3.1	Всего листов раздела 3.1: 9	Всего разделов: 8	Всего листов выписки: 30
----------------------	-----------------------------	-------------------	--------------------------

26.02.2024г. № КУВИ-001/2024-56590075

Кадастровый номер: 50:06:0050204:220

1	2	3	4	5	6	7	8
43	1.1.43	1.1.44	164°55.7`	153.75	данные отсутствуют	50:06:0050204:185, 50:06:0050204:9(4)	Московская область, Красногорский район, дер.Путилково, ул.Томаровича, д.1, кв.142; данные отсутствуют
44	1.1.44	1.1.45	74°59.7`	1	данные отсутствуют	50:06:0050204:185, 50:06:0050204:9(4)	Московская область, Красногорский район, дер.Путилково, ул.Томаровича, д.1, кв.142; данные отсутствуют
45	1.1.45	1.1.46	164°59.9`	16	данные отсутствуют	50:06:0050204:185, 50:06:0050204:9(4)	Московская область, Красногорский район, дер.Путилково, ул.Томаровича, д.1, кв.142; данные отсутствуют
46	1.1.46	1.1.47	255°16.0`	7.98	данные отсутствуют	50:06:0050204:184, 50:06:0050204:9(4)	Московская область, Красногорский район, дер.Путилково, ул.Томаровича, д.1, кв.142; данные отсутствуют
47	1.1.47	1.1.48	254°35.2`	7.98	данные отсутствуют	50:06:0050204:183, 50:06:0050204:9(4)	Московская область, Красногорский район, дер.Путилково, ул.Томаровича, д.1, кв.142; данные отсутствуют
48	1.1.48	1.1.49	344°46.0`	16.02	данные отсутствуют	50:06:0050204:182, 50:06:0050204:9(4)	Московская область, Красногорский район, дер.Путилково, ул.Томаровича, д.1, кв.142; данные отсутствуют
49	1.1.49	1.1.50	74°21.5`	1.04	данные отсутствуют	50:06:0050204:182, 50:06:0050204:9(4)	Московская область, Красногорский район, дер.Путилково, ул.Томаровича, д.1, кв.142; данные отсутствуют
50	1.1.50	1.1.51	344°55.8`	165.97	данные отсутствуют	50:06:0050204:182, 50:06:0050204:9(4)	Московская область, Красногорский район, дер.Путилково, ул.Томаровича, д.1, кв.142; данные отсутствуют
51	1.1.51	1.1.52	344°56.3`	175.21	данные отсутствуют	50:06:0050204:186, 50:06:0050204:9(4)	Московская область, Красногорский район, дер.Путилково, ул.Томаровича, д.1, кв.142; данные отсутствуют
52	1.1.52	1.1.53	301°16.8`	7.45	данные отсутствуют	50:06:0050204:186, 50:06:0050204:9(4)	Московская область, Красногорский район, дер.Путилково, ул.Томаровича, д.1, кв.142; данные отсутствуют
53	1.1.53	1.1.54	254°55.3`	72.31	данные отсутствуют	50:06:0050204:186, 50:06:0050204:9(4)	Московская область, Красногорский район, дер.Путилково, ул.Томаровича, д.1, кв.142; данные отсутствуют



ДОКУМЕНТ ПОДПИСАН
ЭЛЕКТРОННОЙ ПОДПИСЬЮ

Сертификат: 00BV056B7401CB38D2B3576ACDC8425108

Владелец: ФЕДЕРАЛЬНАЯ СЛУЖБА ГОСУДАРСТВЕННОЙ

РЕГИСТРАЦИИ, КАДАСТРА И КАРТОГРАФИИ

Действителен: с 27.06.2023 по 19.09.2024

полное наименование должности

инициалы, фамилия

Земельный участок			
вид объекта недвижимости			
Лист № 6 раздела 3.1	Всего листов раздела 3.1: 9	Всего разделов: 8	Всего листов выписки: 30

26.02.2024г. № КУВИ-001/2024-56590075

Кадастровый номер: 50:06:0050204:220

1	2	3	4	5	6	7	8
54	1.1.54	1.1.55	219°46.6'	4.89	данные отсутствуют	50:06:0050204:186, 50:06:0050204:9(4)	Московская область, Красногорский район, дер.Путилково, ул.Томаровича, д.1, кв.142; данные отсутствуют
55	1.1.55	1.1.56	190°6.4'	185.4	данные отсутствуют	50:06:0050204:186, 50:06:0050204:9(4)	Московская область, Красногорский район, дер.Путилково, ул.Томаровича, д.1, кв.142; данные отсутствуют
56	1.1.56	1.1.57	100°7.5'	1.99	данные отсутствуют	50:06:0050204:186, 50:06:0050204:9(4)	Московская область, Красногорский район, дер.Путилково, ул.Томаровича, д.1, кв.142; данные отсутствуют
57	1.1.57	1.1.58	190°4.9'	14	данные отсутствуют	50:06:0050204:186, 50:06:0050204:9(4)	Московская область, Красногорский район, дер.Путилково, ул.Томаровича, д.1, кв.142; данные отсутствуют
58	1.1.58	1.1.59	241°56.2'	20.17	данные отсутствуют	50:06:0050204:9(4)	данные отсутствуют
59	1.1.59	1.1.60	9°14.9'	7.47	данные отсутствуют	50:06:0050204:229, 50:06:0050204:9(4)	Московская область, Красногорский район, дер.Путилково, ул.Томаровича, д.1, кв.142; данные отсутствуют
60	1.1.60	1.1.61	10°5.6'	80	данные отсутствуют	50:06:0050204:199, 50:06:0050204:9(4)	Московская область, Красногорский район, дер.Путилково, ул.Томаровича, д.1, кв.142; данные отсутствуют
61	1.1.61	1.1.62	10°5.6'	80	данные отсутствуют	50:06:0050204:198, 50:06:0050204:9(4)	Московская область, Красногорский район, дер.Путилково, ул.Томаровича, д.1, кв.142; данные отсутствуют
62	1.1.62	1.1.63	10°5.6'	80	данные отсутствуют	50:06:0050204:197, 50:06:0050204:9(4)	Московская область, Красногорский район, дер.Путилково, ул.Томаровича, д.1, кв.142; данные отсутствуют
63	1.1.63	1.1.64	10°7.3'	80.01	данные отсутствуют	50:06:0050204:196, 50:06:0050204:9(4)	Московская область, Красногорский район, дер.Путилково, ул.Томаровича, д.1, кв.142; данные отсутствуют
64	1.1.64	1.1.65	10°5.4'	74.43	данные отсутствуют	50:06:0050204:195, 50:06:0050204:9(4)	Московская область, Красногорский район, дер.Путилково, ул.Томаровича, д.1, кв.142; данные отсутствуют
65	1.1.65	1.1.66	10°7.1'	74.45	данные отсутствуют	50:06:0050204:194, 50:06:0050204:9(4)	Московская область, Красногорский район, дер.Путилково, ул.Томаровича, д.1, кв.142; данные отсутствуют



ДОКУМЕНТ ПОДПИСАН
ЭЛЕКТРОННОЙ ПОДПИСЬЮ

Сертификат: 00BV056B7401CB38D2B3576ACDC8425108

Владелец: ФЕДЕРАЛЬНАЯ СЛУЖБА ГОСУДАРСТВЕННОЙ

РЕГИСТРАЦИИ, КАДАСТРА И КАРТОГРАФИИ

Действителен: с 27.06.2023 по 19.09.2024

полное наименование должности

инициалы, фамилия

Земельный участок			
вид объекта недвижимости			

Лист № 7 раздела 3.1	Всего листов раздела 3.1: 9	Всего разделов: 8	Всего листов выписки: 30
----------------------	-----------------------------	-------------------	--------------------------

26.02.2024г. № КУВИ-001/2024-56590075

Кадастровый номер: 50:06:0050204:220

1	2	3	4	5	6	7	8
66	1.1.66	1.1.67	10°6.3'	74.43	данные отсутствуют	50:06:0050204:193, 50:06:0050204:9(4)	Московская область, Красногорский район, дер.Путилково, ул.Томаровича, д.1, кв.142; данные отсутствуют
67	1.1.67	1.1.68	10°6.9'	74.42	данные отсутствуют	50:06:0050204:192, 50:06:0050204:9(4)	Московская область, Красногорский район, дер.Путилково, ул.Томаровича, д.1, кв.142; данные отсутствуют
68	1.1.68	1.1.69	10°4.6'	80.02	данные отсутствуют	50:06:0050204:181, 50:06:0050204:9(4)	Московская область, Красногорский район, дер.Путилково, ул.Томаровича, д.1, кв.142; данные отсутствуют
69	1.1.69	1.1.70	10°6.9'	80	данные отсутствуют	50:06:0050204:180, 50:06:0050204:9(4)	Московская область, Красногорский район, дер.Путилково, ул.Томаровича, д.1, кв.142; данные отсутствуют
70	1.1.70	1.1.1	10°6.1'	46.87	данные отсутствуют	50:06:0050204:221, 50:06:0050204:9(4)	Московская область, Красногорский район, дер.Путилково, ул.Томаровича, д.1, кв.142; данные отсутствуют
71	1.2.71	1.2.72	190°6.4'	129.88	данные отсутствуют	50:06:0050204:235, 50:06:0050204:9(4)	Московская область, Красногорский район, дер.Путилково, ул.Томаровича, д.1, кв.142; данные отсутствуют
72	1.2.72	1.2.73	190°6.1'	74.45	данные отсутствуют	50:06:0050204:216, 50:06:0050204:9(4)	Московская область, Красногорский район, дер.Путилково, ул.Томаровича, д.1, кв.142; данные отсутствуют
73	1.2.73	1.2.74	190°6.1'	161.93	данные отсутствуют	50:06:0050204:204, 50:06:0050204:9(4)	Московская область, Красногорский район, дер.Путилково, ул.Томаровича, д.1, кв.142; данные отсутствуют
74	1.2.74	1.2.75	180°0.0'	2.8	данные отсутствуют	50:06:0050204:204, 50:06:0050204:9(4)	Московская область, Красногорский район, дер.Путилково, ул.Томаровича, д.1, кв.142; данные отсутствуют
75	1.2.75	1.2.76	132°19.5'	6.06	данные отсутствуют	50:06:0050204:204, 50:06:0050204:9(4)	Московская область, Красногорский район, дер.Путилково, ул.Томаровича, д.1, кв.142; данные отсутствуют
76	1.2.76	1.2.77	89°48.9'	3.1	данные отсутствуют	50:06:0050204:204, 50:06:0050204:9(4)	Московская область, Красногорский район, дер.Путилково, ул.Томаровича, д.1, кв.142; данные отсутствуют



ДОКУМЕНТ ПОДПИСАН
ЭЛЕКТРОННОЙ ПОДПИСЬЮ

Сертификат: 00BV056B7401CB38D2B3576ACDC8425108

Владелец: ФЕДЕРАЛЬНАЯ СЛУЖБА ГОСУДАРСТВЕННОЙ

РЕГИСТРАЦИИ, КАДАСТРА И КАРТОГРАФИИ

Действителен: с 27.06.2023 по 19.09.2024

полное наименование должности

инициалы, фамилия

Земельный участок			
вид объекта недвижимости			

Лист № 8 раздела 3.1	Всего листов раздела 3.1: 9	Всего разделов: 8	Всего листов выписки: 30
----------------------	-----------------------------	-------------------	--------------------------

26.02.2024г. № КУВИ-001/2024-56590075

Кадастровый номер: 50:06:0050204:220

1	2	3	4	5	6	7	8
77	1.2.77	1.2.78	74°56.0`	77.44	данные отсутствуют	50:06:0050204:204, 50:06:0050204:9(4)	Московская область, Красногорский район, дер.Путилково, ул.Томаровича, д.1, кв.142; данные отсутствуют
78	1.2.78	1.2.79	74°56.3`	87.01	данные отсутствуют	50:06:0050204:203, 50:06:0050204:9(4)	Московская область, Красногорский район, дер.Путилково, ул.Томаровича, д.1, кв.142; данные отсутствуют
79	1.2.79	1.2.80	74°57.1`	87	данные отсутствуют	50:06:0050204:202, 50:06:0050204:9(4)	Московская область, Красногорский район, дер.Путилково, ул.Томаровича, д.1, кв.142; данные отсутствуют
80	1.2.80	1.2.81	100°5.6`	78.74	данные отсутствуют	50:06:0050204:201, 50:06:0050204:9(4)	Московская область, Красногорский район, дер.Путилково, ул.Томаровича, д.1, кв.142; данные отсутствуют
81	1.2.81	1.2.82	100°1.0`	78.76	данные отсутствуют	50:06:0050204:200, 50:06:0050204:9(4)	Московская область, Красногорский район, дер.Путилково, ул.Томаровича, д.1, кв.142; данные отсутствуют
82	1.2.82	1.2.83	100°11.8`	78.75	данные отсутствуют	50:06:0050204:237, 50:06:0050204:9(4)	Московская область, Красногорский район, дер.Путилково, ул.Томаровича, д.1, кв.142; данные отсутствуют
83	1.2.83	1.2.84	100°6.1`	78.74	данные отсутствуют	50:06:0050204:207, 50:06:0050204:9(4)	Московская область, Красногорский район, дер.Путилково, ул.Томаровича, д.1, кв.142; данные отсутствуют
84	1.2.84	1.2.85	100°5.5`	72.48	данные отсутствуют	50:06:0050204:227, 50:06:0050204:9(4)	Московская область, Красногорский район, дер.Путилково, ул.Томаровича, д.1, кв.142; данные отсутствуют
85	1.2.85	1.2.86	55°16.1`	8.85	данные отсутствуют	50:06:0050204:227, 50:06:0050204:9(4)	Московская область, Красногорский район, дер.Путилково, ул.Томаровича, д.1, кв.142; данные отсутствуют
86	1.2.86	1.2.87	10°6.3`	128.64	данные отсутствуют	50:06:0050204:227, 50:06:0050204:9(4)	Московская область, Красногорский район, дер.Путилково, ул.Томаровича, д.1, кв.142; данные отсутствуют
87	1.2.87	1.2.88	10°6.1`	128.68	данные отсутствуют	50:06:0050204:175, 50:06:0050204:9(4)	Московская область, Красногорский район, дер.Путилково, ул.Томаровича, д.1, кв.142; данные отсутствуют



ДОКУМЕНТ ПОДПИСАН
ЭЛЕКТРОННОЙ ПОДПИСЬЮ

Сертификат: 00BV056B7401CB38D2B3576ACDC8425108

Владелец: ФЕДЕРАЛЬНАЯ СЛУЖБА ГОСУДАРСТВЕННОЙ

РЕГИСТРАЦИИ, КАДАСТРА И КАРТОГРАФИИ

Действителен: с 27.06.2023 по 19.09.2024

полное наименование должности

инициалы, фамилия

Земельный участок							
вид объекта недвижимости							
Лист № 9 раздела 3.1		Всего листов раздела 3.1: 9			Всего разделов: 8		Всего листов выписки: 30
26.02.2024г. № КУВИ-001/2024-56590075							
Кадастровый номер:				50:06:0050204:220			
1	2	3	4	5	6	7	8
88	1.2.88	1.2.89	324°54.1`	8.8	данные отсутствуют	50:06:0050204:175, 50:06:0050204:9(4)	Московская область, Красногорский район, дер.Путилково, ул.Томаровича, д.1, кв.142; данные отсутствуют
89	1.2.89	1.2.90	280°6.2`	72.5	данные отсутствуют	50:06:0050204:175, 50:06:0050204:9(4)	Московская область, Красногорский район, дер.Путилково, ул.Томаровича, д.1, кв.142; данные отсутствуют
90	1.2.90	1.2.91	280°6.0`	78.75	данные отсутствуют	50:06:0050204:209, 50:06:0050204:9(4)	Московская область, Красногорский район, дер.Путилково, ул.Томаровича, д.1, кв.142; данные отсутствуют
91	1.2.91	1.2.92	280°6.4`	78.76	данные отсутствуют	50:06:0050204:208, 50:06:0050204:9(4)	Московская область, Красногорский район, дер.Путилково, ул.Томаровича, д.1, кв.142; данные отсутствуют
92	1.2.92	1.2.93	280°6.0`	78.75	данные отсутствуют	50:06:0050204:231, 50:06:0050204:9(4)	Московская область, Красногорский район, дер.Путилково, ул.Томаровича, д.1, кв.142; данные отсутствуют
93	1.2.93	1.2.94	280°6.9`	78.74	данные отсутствуют	50:06:0050204:230, 50:06:0050204:9(4)	Московская область, Красногорский район, дер.Путилково, ул.Томаровича, д.1, кв.142; данные отсутствуют
94	1.2.94	1.2.95	280°5.6`	78.75	данные отсутствуют	50:06:0050204:236, 50:06:0050204:9(4)	Московская область, Красногорский район, дер.Путилково, ул.Томаровича, д.1, кв.142; данные отсутствуют
95	1.2.95	1.2.96	280°2.4`	78.76	данные отсутствуют	50:06:0050204:217, 50:06:0050204:9(4)	Московская область, Красногорский район, дер.Путилково, ул.Томаровича, д.1, кв.142; данные отсутствуют
96	1.2.96	1.2.97	280°10.3`	73.44	данные отсутствуют	50:06:0050204:235, 50:06:0050204:9(4)	Московская область, Красногорский район, дер.Путилково, ул.Томаровича, д.1, кв.142; данные отсутствуют
97	1.2.97	1.2.71	236°48.7`	7.29	данные отсутствуют	50:06:0050204:235, 50:06:0050204:9(4)	Московская область, Красногорский район, дер.Путилково, ул.Томаровича, д.1, кв.142; данные отсутствуют



ДОКУМЕНТ ПОДПИСАН
ЭЛЕКТРОННОЙ ПОДПИСЬЮ

Сертификат: 00BV056B7401CB38D2B3576ACDC8425108

Владелец: ФЕДЕРАЛЬНАЯ СЛУЖБА ГОСУДАРСТВЕННОЙ
РЕГИСТРАЦИИ, КАДАСТРА И КАРТОГРАФИИ
Действителен: с 27.06.2023 по 19.09.2024

ПОЛНОЕ НАИМЕНОВАНИЕ ДОЛЖНОСТИ

ИНИЦИАЛЫ, ФАМИЛИЯ

Выписка из Единого государственного реестра недвижимости об объекте недвижимости

Описание местоположения земельного участка

Земельный участок			
вид объекта недвижимости			
Лист № 1 раздела 3.2	Всего листов раздела 3.2: 4	Всего разделов: 8	Всего листов выписки: 30
26.02.2024г. № КУВИ-001/2024-56590075			
Кадастровый номер:		50:06:0050204:220	

Сведения о характерных точках границы земельного участка				
Система координат МСК-50, зона 1				
Номер точки	Координаты, м		Описание закрепления на местности	Средняя квадратичная погрешность определения координат характерных точек границ земельного участка, м
	X	Y		
1	2	3	4	5
1	494740.48	1240110.21	Закрепление отсутствует	0.08
2	494738.19	1240124.02	Закрепление отсутствует	0.08
3	494709.47	1240118.9	Закрепление отсутствует	0.08
4	494704.95	1240122.21	Закрепление отсутствует	0.08
5	494568.97	1240885.29	Закрепление отсутствует	0.08
6	494553.22	1240882.52	Закрепление отсутствует	0.08
7	494556.03	1240866.76	Закрепление отсутствует	0.08
8	494558.04	1240867.08	Закрепление отсутствует	0.08
9	494567.55	1240813.53	Закрепление отсутствует	0.08
10	494581.36	1240736	Закрепление отсутствует	0.08
11	494595.18	1240658.47	Закрепление отсутствует	0.08
12	494608.99	1240580.94	Закрепление отсутствует	0.08
13	494622.81	1240503.41	Закрепление отсутствует	0.08
14	494636.63	1240425.88	Закрепление отсутствует	0.08
15	494650.44	1240348.36	Закрепление отсутствует	0.08
16	494664.23	1240270.82	Закрепление отсутствует	0.08
17	494678.08	1240193.3	Закрепление отсутствует	0.08
18	494690.95	1240120.97	Закрепление отсутствует	0.08
19	494686.96	1240114.89	Закрепление отсутствует	0.08
20	494613.12	1240101.74	Закрепление отсутствует	0.08
21	494538.05	1240088.37	Закрепление отсутствует	0.08
22	494533.67	1240091.57	Закрепление отсутствует	0.08

 ДОКУМЕНТ ПОДПИСАН ЭЛЕКТРОННОЙ ПОДПИСЬЮ Сертификат: 00ВВ056В7401СВ38D2В3576АСDС8425108 Владелец: ФЕДЕРАЛЬНАЯ СЛУЖБА ГОСУДАРСТВЕННОЙ РЕГИСТРАЦИИ, КАДАСТРА И КАРТОГРАФИИ Действителен: с 27.06.2023 по 19.09.2024	инициалы, фамилия
полное наименование должности	

Земельный участок

вид объекта недвижимости

Лист № 2 раздела 3.2

Всего листов раздела 3.2: 4

Всего разделов: 8

Всего листов выписки: 30

26.02.2024г. № КУВИ-001/2024-56590075

Кадастровый номер:

50:06:0050204:220

1	2	3	4	5
23	494520.55	1240165.23	Закрепление отсутствует	0.08
24	494506.73	1240242.76	Закрепление отсутствует	0.08
25	494492.92	1240320.29	Закрепление отсутствует	0.08
26	494479.1	1240397.82	Закрепление отсутствует	0.08
27	494465.28	1240475.35	Закрепление отсутствует	0.08
28	494451.47	1240552.87	Закрепление отсутствует	0.08
29	494437.66	1240630.4	Закрепление отсутствует	0.08
30	494423.83	1240707.91	Закрепление отсутствует	0.08
31	494421.38	1240721.78	Закрепление отсутствует	0.08
32	494323.67	1240704.32	Закрепление отсутствует	0.08
33	494225.97	1240686.84	Закрепление отсутствует	0.08
34	494128.26	1240669.5	Закрепление отсутствует	0.08
35	494130.66	1240655.68	Закрепление отсутствует	0.08
36	494155.97	1240513.94	Закрепление отсутствует	0.08
37	494186	1240345.57	Закрепление отсутствует	0.08
38	494199.07	1240272	Закрепление отсутствует	0.08
39	494199	1240270.26	Закрепление отсутствует	0.08
40	494184.92	1240217.97	Закрепление отсутствует	0.08
41	494156.71	1240113.14	Закрепление отсутствует	0.08
42	494148.77	1240108.29	Закрепление отсутствует	0.08
43	493968.72	1240156.72	Закрепление отсутствует	0.08
44	493820.26	1240196.7	Закрепление отсутствует	0.08
45	493820.52	1240197.67	Закрепление отсутствует	0.08
46	493805.07	1240201.81	Закрепление отсутствует	0.08
47	493803.04	1240194.09	Закрепление отсутствует	0.08
48	493800.92	1240186.4	Закрепление отсутствует	0.08
49	493816.38	1240182.19	Закрепление отсутствует	0.08
50	493816.66	1240183.19	Закрепление отсутствует	0.08
51	493976.92	1240140.04	Закрепление отсутствует	0.08



ДОКУМЕНТ ПОДПИСАН
ЭЛЕКТРОННОЙ ПОДПИСЬЮ

Сертификат: 00ВВ056В7401СВ38D2В3576АСDС8425108

Владелец: ФЕДЕРАЛЬНАЯ СЛУЖБА ГОСУДАРСТВЕННОЙ

РЕГИСТРАЦИИ, КАДАСТРА И КАРТОГРАФИИ

Действителен: с 27.06.2023 по 19.09.2024

полное наименование должности

инициалы, фамилия

Земельный участок

вид объекта недвижимости

Лист № 3 раздела 3.2

Всего листов раздела 3.2: 4

Всего разделов: 8

Всего листов выписки: 30

26.02.2024г. № КУВИ-001/2024-56590075

Кадастровый номер:

50:06:0050204:220

1	2	3	4	5
52	494146.11	1240094.51	Закрепление отсутствует	0.08
53	494149.98	1240088.14	Закрепление отсутствует	0.08
54	494131.17	1240018.32	Закрепление отсутствует	0.08
55	494127.41	1240015.19	Закрепление отсутствует	0.08
56	493944.89	1239982.66	Закрепление отсутствует	0.08
57	493944.54	1239984.62	Закрепление отсутствует	0.08
58	493930.76	1239982.17	Закрепление отсутствует	0.08
59	493921.27	1239964.37	Закрепление отсутствует	0.08
60	493928.64	1239965.57	Закрепление отсутствует	0.08
61	494007.4	1239979.59	Закрепление отсутствует	0.08
62	494086.16	1239993.61	Закрепление отсутствует	0.08
63	494164.92	1240007.63	Закрепление отсутствует	0.08
64	494243.68	1240021.69	Закрепление отсутствует	0.08
65	494316.96	1240034.73	Закрепление отсутствует	0.08
66	494390.25	1240047.81	Закрепление отсутствует	0.08
67	494463.53	1240060.87	Закрепление отсутствует	0.08
68	494536.79	1240073.94	Закрепление отсутствует	0.08
69	494615.58	1240087.94	Закрепление отсутствует	0.08
70	494694.34	1240101.99	Закрепление отсутствует	0.08
1	494740.48	1240110.21	Закрепление отсутствует	0.08
1	494515.66	1240084.36	Закрепление отсутствует	0.08
2	494519.65	1240090.46	Закрепление отсутствует	0.08
3	494506.68	1240162.75	Закрепление отсутствует	0.08
4	494492.95	1240240.3	Закрепление отсутствует	0.08
5	494479.15	1240317.83	Закрепление отсутствует	0.08
6	494465.32	1240395.35	Закрепление отсутствует	0.08
7	494451.51	1240472.88	Закрепление отсутствует	0.08
8	494437.69	1240550.42	Закрепление отсутствует	0.08
9	494423.88	1240627.95	Закрепление отсутствует	0.08



ДОКУМЕНТ ПОДПИСАН
ЭЛЕКТРОННОЙ ПОДПИСЬЮ

Сертификат: 00ВВ056В7401СВ38D2В3576АСDC8425108

Владелец: ФЕДЕРАЛЬНАЯ СЛУЖБА ГОСУДАРСТВЕННОЙ

РЕГИСТРАЦИИ, КАДАСТРА И КАРТОГРАФИИ

Действителен: с 27.06.2023 по 19.09.2024

полное наименование должности

инициалы, фамилия

Земельный участок

вид объекта недвижимости

Лист № 4 раздела 3.2

Всего листов раздела 3.2: 4

Всего разделов: 8

Всего листов выписки: 30

26.02.2024г. № КУВИ-001/2024-56590075

Кадастровый номер:

50:06:0050204:220

1	2	3	4	5
10	494411.16	1240699.33	Закрепление отсутствует	0.08
11	494403.96	1240704.39	Закрепление отсутствует	0.08
12	494277.27	1240681.82	Закрепление отсутствует	0.08
13	494150.63	1240659.25	Закрепление отсутствует	0.08
14	494145.59	1240651.98	Закрепление отсутствует	0.08
15	494158.29	1240580.62	Закрепление отсутствует	0.08
16	494172.1	1240503.1	Закрепление отсутствует	0.08
17	494186.04	1240425.59	Закрепление отсутствует	0.08
18	494199.74	1240348.03	Закрепление отсутствует	0.08
19	494213.54	1240270.51	Закрепление отсутствует	0.08
20	494190.95	1240186.49	Закрепление отсутствует	0.08
21	494168.34	1240102.47	Закрепление отсутствует	0.08
22	494148.21	1240027.69	Закрепление отсутствует	0.08
23	494148.2	1240024.59	Закрепление отсутствует	0.08
24	494152.28	1240020.11	Закрепление отсутствует	0.08
25	494155.08	1240020.11	Закрепление отсутствует	0.08
26	494314.5	1240048.51	Закрепление отсутствует	0.08
27	494387.8	1240061.57	Закрепление отсутствует	0.08
1	494515.66	1240084.36	Закрепление отсутствует	0.08



ДОКУМЕНТ ПОДПИСАН
ЭЛЕКТРОННОЙ ПОДПИСЬЮ

Сертификат: 00ВВ056В7401СВ38D2В3576АСDC8425108

Владелец: ФЕДЕРАЛЬНАЯ СЛУЖБА ГОСУДАРСТВЕННОЙ

РЕГИСТРАЦИИ, КАДАСТРА И КАРТОГРАФИИ

Действителен: с 27.06.2023 по 19.09.2024

полное наименование должности

инициалы, фамилия

Выписка из Единого государственного реестра недвижимости об объекте недвижимости
Сведения о частях земельного участка

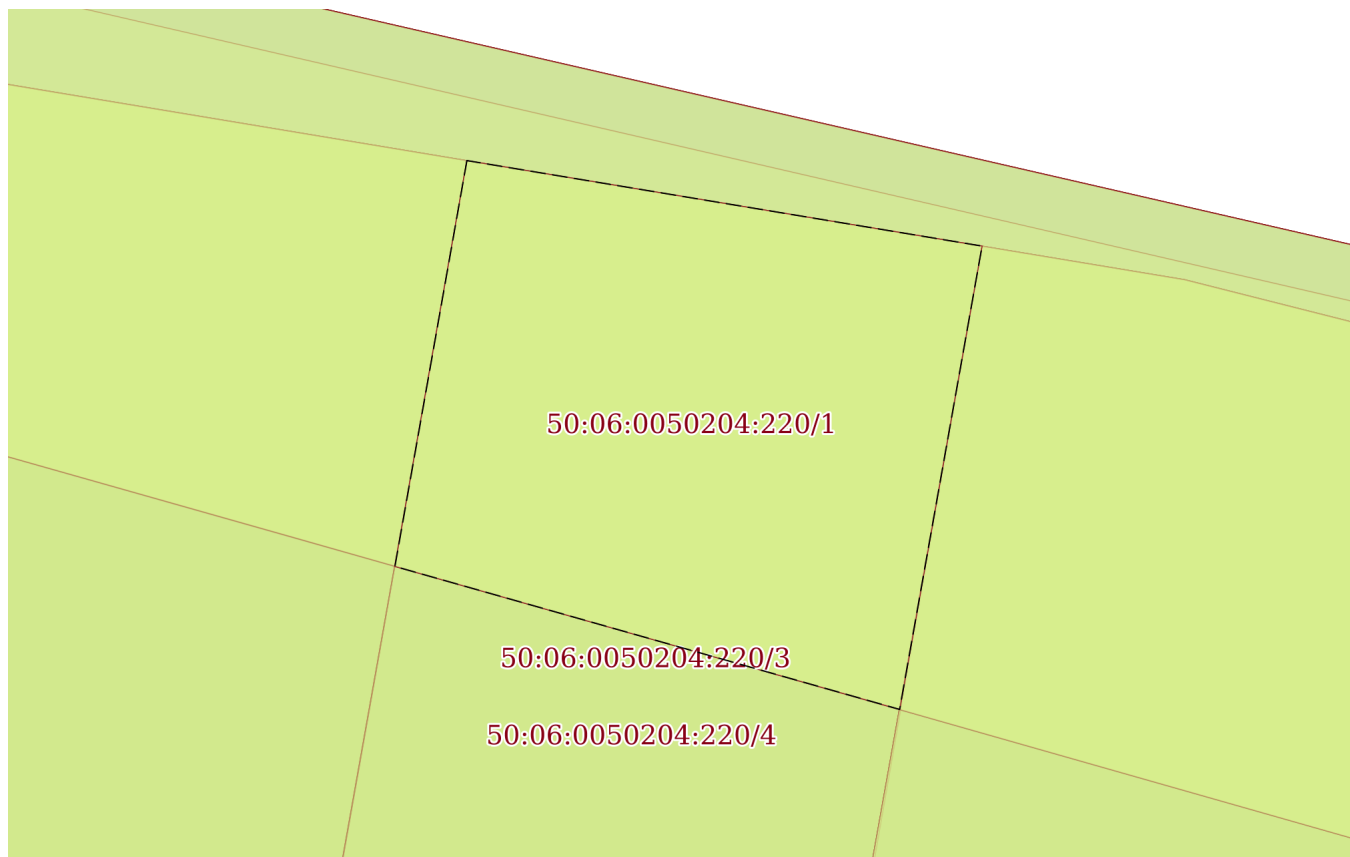
Земельный участок			
вид объекта недвижимости			

Лист № 1 раздела 4	Всего листов раздела 4: 4	Всего разделов: 8	Всего листов выписки: 30
--------------------	---------------------------	-------------------	--------------------------

26.02.2024г. № КУВИ-001/2024-56590075

Кадастровый номер: 50:06:0050204:220

План (чертеж, схема) части земельного участка | Учетный номер части: 50:06:0050204:220/1



Масштаб 1:200 | Условные обозначения:

полное наименование должности	 ДОКУМЕНТ ПОДПИСАН ЭЛЕКТРОННОЙ ПОДПИСЬЮ	инициалы, фамилия
	Сертификат: 00ВВ056В7401СВ38D2В3576АСDС8425108 Владелец: ФЕДЕРАЛЬНАЯ СЛУЖБА ГОСУДАРСТВЕННОЙ РЕГИСТРАЦИИ, КАДАСТРА И КАРТОГРАФИИ Действителен: с 27.06.2023 по 19.09.2024	

Земельный участок

вид объекта недвижимости

Лист № 2 раздела 4

Всего листов раздела 4: 4

Всего разделов: 8

Всего листов выписки: 30

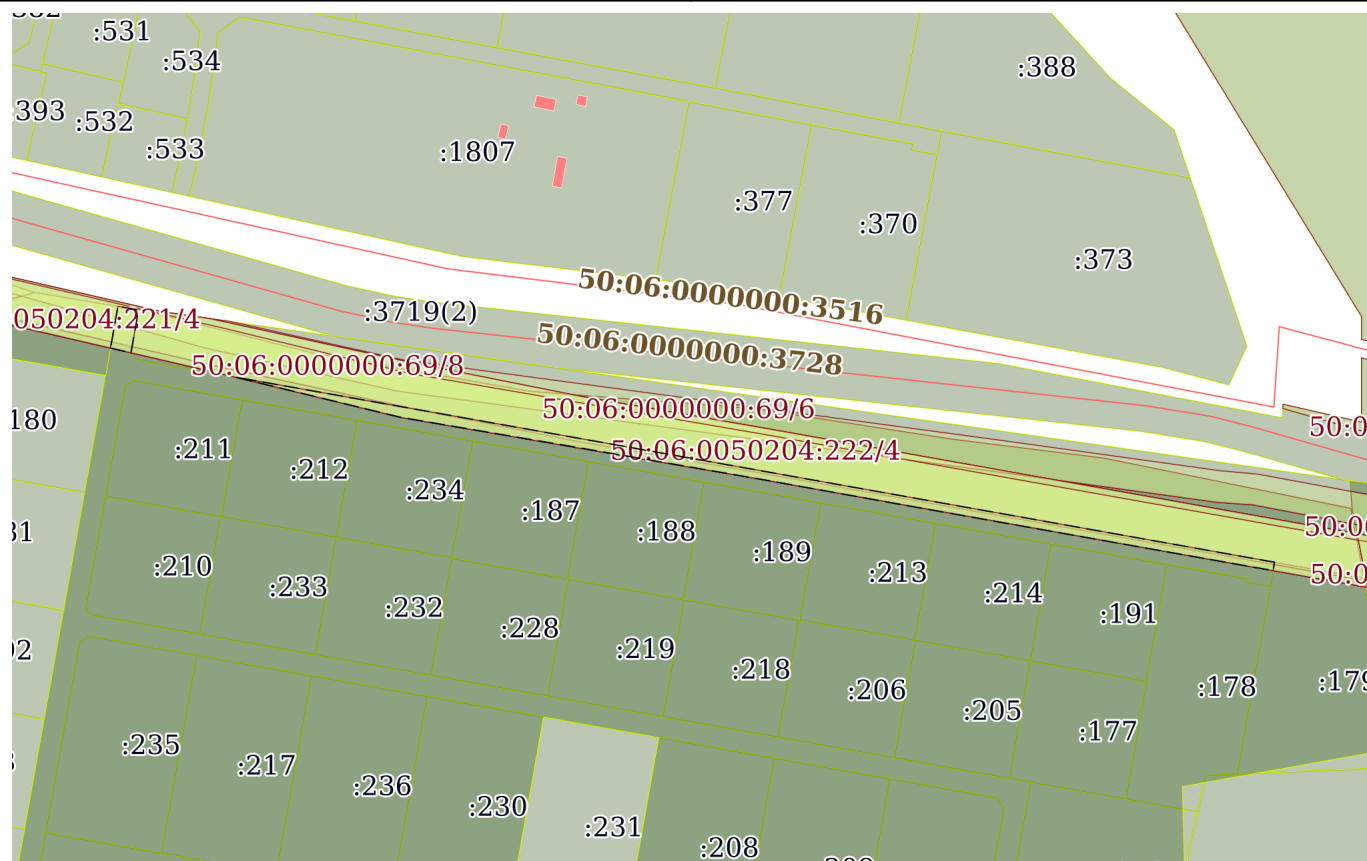
26.02.2024г. № КУВИ-001/2024-56590075

Кадастровый номер:

50:06:0050204:220

План (чертеж, схема) части земельного участка

Учетный номер части: 50:06:0050204:220/2



Масштаб 1:5000

Условные обозначения:



ДОКУМЕНТ ПОДПИСАН
ЭЛЕКТРОННОЙ ПОДПИСЬЮ

Сертификат: 00ВВ056В7401СВ38D2В3576АСDС8425108

Владелец: ФЕДЕРАЛЬНАЯ СЛУЖБА ГОСУДАРСТВЕННОЙ

РЕГИСТРАЦИИ, КАДАСТРА И КАРТОГРАФИИ

Действителен: с 27.06.2023 по 19.09.2024

полное наименование должности

инициалы, фамилия

Земельный участок

вид объекта недвижимости

Лист № 3 раздела 4

Всего листов раздела 4: 4

Всего разделов: 8

Всего листов выписки: 30

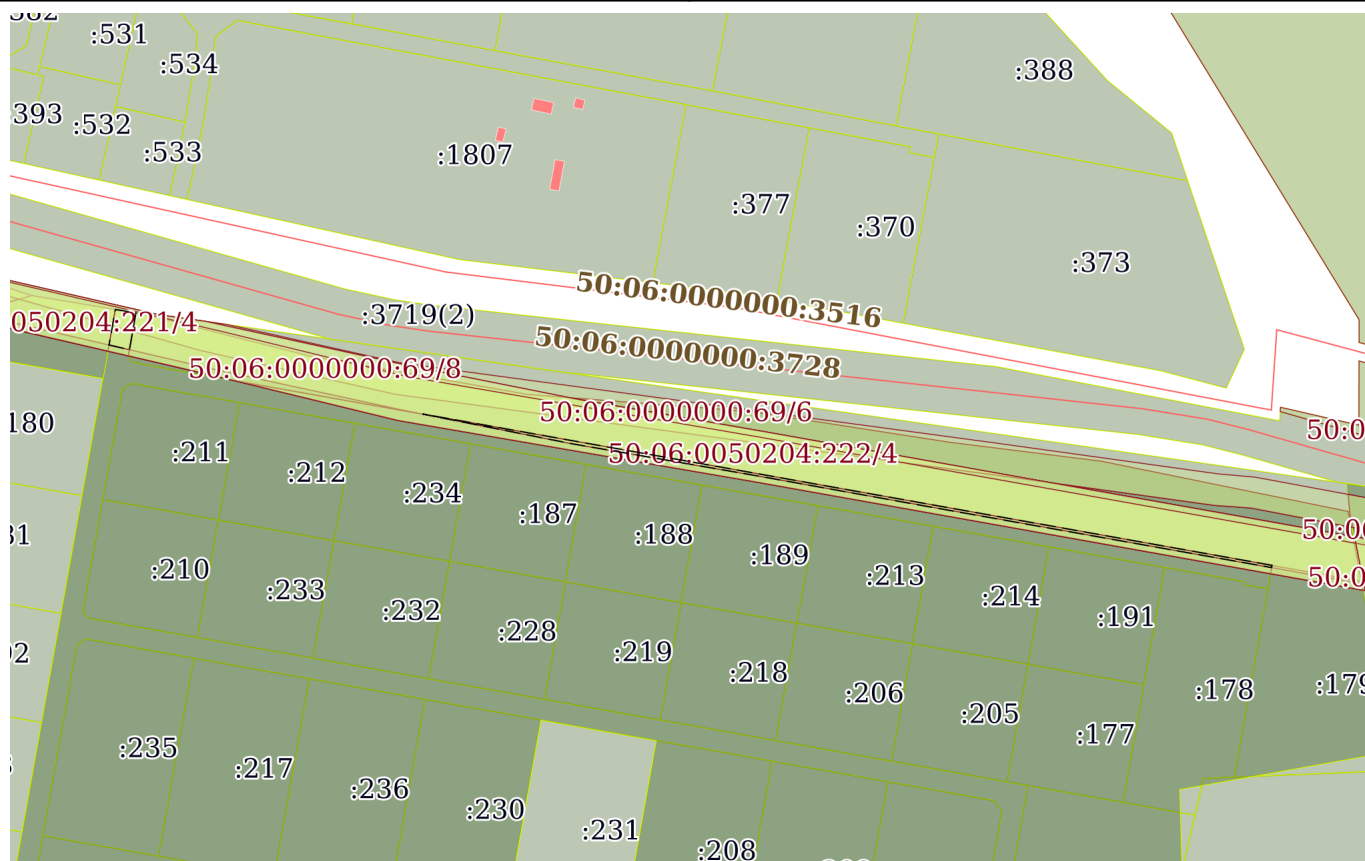
26.02.2024г. № КУВИ-001/2024-56590075

Кадастровый номер:

50:06:0050204:220

План (чертеж, схема) части земельного участка

Учетный номер части: 50:06:0050204:220/3



Масштаб 1:5000

Условные обозначения:



ДОКУМЕНТ ПОДПИСАН
ЭЛЕКТРОННОЙ ПОДПИСЬЮ

Сертификат: 00BV056B7401CB38D2B3576ACDC8425108

Владелец: ФЕДЕРАЛЬНАЯ СЛУЖБА ГОСУДАРСТВЕННОЙ

РЕГИСТРАЦИИ, КАДАСТРА И КАРТОГРАФИИ

Действителен: с 27.06.2023 по 19.09.2024

полное наименование должности

инициалы, фамилия

Земельный участок

вид объекта недвижимости

Лист № 4 раздела 4

Всего листов раздела 4: 4

Всего разделов: 8

Всего листов выписки: 30


26.02.2024г. № КУВИ-001/2024-56590075

Кадастровый номер:

50:06:0050204:220

План (чертеж, схема) части земельного участка

Учетный номер части: 50:06:0050204:220/4



Масштаб 1:5000

Условные обозначения:



ДОКУМЕНТ ПОДПИСАН
ЭЛЕКТРОННОЙ ПОДПИСЬЮ

Сертификат: 00BV056B7401CB38D2B3576ACDC8425108

Владелец: ФЕДЕРАЛЬНАЯ СЛУЖБА ГОСУДАРСТВЕННОЙ

РЕГИСТРАЦИИ, КАДАСТРА И КАРТОГРАФИИ

Действителен: с 27.06.2023 по 19.09.2024

полное наименование должности

инициалы, фамилия

Выписка из Единого государственного реестра недвижимости об объекте недвижимости

Сведения о частях земельного участка

Земельный участок			
вид объекта недвижимости			
Лист № 1 раздела 4.1	Всего листов раздела 4.1: 3	Всего разделов: 8	Всего листов выписки: 30
26.02.2024г. № КУВИ-001/2024-56590075			
Кадастровый номер:		50:06:0050204:220	

Учетный номер части	Площадь, м2	Содержание ограничения в использовании или ограничения права на объект недвижимости или обременения объекта недвижимости
1	2	3
50:06:0050204:220/1	165	вид ограничения (обременения): ограничения прав на земельный участок, предусмотренные статьей 56 Земельного кодекса Российской Федерации; Срок действия: не установлен; реквизиты документа-основания: письмо от 17.12.2013 № М-1712/7 выдан: ООО "ЭНЕРГО"; Содержание ограничения (обременения): Ограничение использования объектов недвижимости в границах зоны предусмотрено Постановлением Правительства РФ от 24 февраля 2009 г. № 160 "О порядке установления охранных зон объектов электросетевого хозяйства и особых условий использования земельных участков, расположенных в границах таких зон" п.10, 11.; Реестровый номер границы: 50.06.2.23
50:06:0050204:220/2	4361	вид ограничения (обременения): ограничения прав на земельный участок, предусмотренные статьей 56 Земельного кодекса Российской Федерации; Срок действия: не установлен; реквизиты документа-основания: постановление "О порядке установления охранных зон объектов электросетевого хозяйства и особых условий использования земельных участков, расположенных в границах таких зон" от 24.02.2009 № 160 выдан: Правительство Российской Федерации; Содержание ограничения (обременения): Ограничение использования объектов недвижимости в границах зоны: 10. В пределах охранных зон без письменного решения о согласовании сетевых организаций юридическим и физическим лицам запрещаются: а) строительство, капитальный ремонт, реконструкция или снос зданий и сооружений; б) горные, взрывные, мелиоративные работы, в том числе связанные с временным затоплением земель; в) посадка и вырубка деревьев и кустарников; г) дноуглубительные, землечерпальные и погрузочно-разгрузочные работы, добыча рыбы, других водных животных и растений придонными орудиями лова, устройство водоемов, колка и заготовка льда (в охранных зонах подводных кабельных линий электропередачи); д) проход судов, у которых расстояние по вертикали от верхнего крайнего габарита с грузом или без груза до нижней точки провеса проводов переходов воздушных линий электропередачи через водоемы менее минимально допустимого расстояния, в том числе с учетом максимального уровня подъема воды при паводке; е) проезд машин и механизмов, имеющих общую высоту с грузом или без груза от поверхности дороги более 4,5 метра (в охранных зонах воздушных линий электропередачи); ж) земляные работы на глубине более 0,3 метра (на вспахиваемых землях на глубине более 0,45 метра), а также планировка грунта (в охранных зонах подземных кабельных линий электропередачи); з) полив сельскохозяйственных культур в случае, если высота струи воды может составить свыше 3 метров (в охранных зонах воздушных линий электропередачи); и) полевые сельскохозяйственные работы с применением сельскохозяйственных машин и



ДОКУМЕНТ ПОДПИСАН
ЭЛЕКТРОННОЙ ПОДПИСЬЮ

Сертификат: 00BV056B7401CB38D2B3576ACDC8425108

Владелец: ФЕДЕРАЛЬНАЯ СЛУЖБА ГОСУДАРСТВЕННОЙ
РЕГИСТРАЦИИ, КАДАСТРА И КАРТОГРАФИИ
Действителен: с 27.06.2023 по 19.09.2024

полное наименование должности

инициалы, фамилия

Земельный участок			
вид объекта недвижимости			
Лист № 2 раздела 4.1	Всего листов раздела 4.1: 3	Всего разделов: 8	Всего листов выписки: 30

26.02.2024г. № КУВИ-001/2024-56590075

Кадастровый номер: 50:06:0050204:220

		оборудования высотой более 4 метров (в охранных зонах воздушных линий электропередачи) или полевые сельскохозяйственные работы, связанные с вспашкой земли (в охранных зонах кабельных линий электропередачи). 11. В охранных зонах, установленных для объектов электросетевого хозяйства напряжением до 1000 вольт, помимо действий, предусмотренных пунктом 10 настоящих Правил, без письменного решения о согласовании сетевых организаций запрещается: а) размещать детские и спортивные площадки, стадионы, рынки, торговые точки, полевые станы, загоны для скота, гаражи и стоянки всех видов машин и механизмов (в охранных зонах воздушных линий электропередачи); б) складировать или размещать хранилища любых, в том числе горюче-смазочных, материалов; в) устраивать причалы для стоянки судов, барж и плавучих кранов, бросать якоря с судов и осуществлять их проход с отданными якорями, цепями, лотами, волокушами и тралами (в охранных зонах подводных кабельных линий электропередачи). (Постановление Правительства РФ № 160 от 24.02.2009 г. "О порядке установления охранных зон объектов электросетевого хозяйства и особых условий использования земельных участков, расположенных в границах таких зон" п.п. 10, 11); Реестровый номер границы: 50.06.2.3
50:06:0050204:220/3	1226	вид ограничения (обременения): ограничения прав на земельный участок, предусмотренные статьей 56 Земельного кодекса Российской Федерации; Срок действия: не установлен; реквизиты документа-основания: постановление "О порядке установления охранных зон объектов электросетевого хозяйства и особых условий использования земельных участков, расположенных в границах таких зон" от 24.02.2009 № 160 выдан: Правительство Российской Федерации; Содержание ограничения (обременения): Ограничение использования объектов недвижимости в границах зоны: 10. В пределах охранных зон без письменного решения о согласовании сетевых организаций юридическим и физическим лицам запрещаются: а) строительство, капитальный ремонт, реконструкция или снос зданий и сооружений; б) горные, взрывные, мелиоративные работы, в том числе связанные с временным затоплением земель; в) посадка и вырубка деревьев и кустарников; г) дноуглубительные, землечерпальные и погрузочно-разгрузочные работы, добыча рыбы, других водных животных и растений придонными орудиями лова, устройство водоемов, колка и заготовка льда (в охранных зонах подводных кабельных линий электропередачи); д) проход судов, у которых расстояние по вертикали от верхнего крайнего габарита с грузом или без груза до нижней точки провеса проводов переходов воздушных линий электропередачи через водоемы менее минимально допустимого расстояния, в том числе с учетом максимального уровня подъема воды при паводке; е) проезд машин и механизмов, имеющих общую высоту с грузом или без груза от поверхности дороги более 4,5 метра (в охранных зонах воздушных линий электропередачи); ж) земляные работы на глубине более 0,3 метра (на вспахиваемых землях на глубине более 0,45 метра), а также планировка грунта (в охранных зонах подземных кабельных линий электропередачи); з) полив сельскохозяйственных культур в случае, если высота струи воды может составить свыше 3 метров (в охранных зонах воздушных линий электропередачи); и) полевые сельскохозяйственные работы с применением сельскохозяйственных машин и оборудования высотой более 4 метров (в охранных зонах воздушных линий электропередачи) или полевые



ДОКУМЕНТ ПОДПИСАН
ЭЛЕКТРОННОЙ ПОДПИСЬЮ

Сертификат: 00BV056B7401CB38D2B3576ACDC8425108

Владелец: ФЕДЕРАЛЬНАЯ СЛУЖБА ГОСУДАРСТВЕННОЙ
РЕГИСТРАЦИИ, КАДАСТРА И КАРТОГРАФИИ
Действителен: с 27.06.2023 по 19.09.2024

полное наименование должности

инициалы, фамилия

Земельный участок			
вид объекта недвижимости			
Лист № 3 раздела 4.1	Всего листов раздела 4.1: 3	Всего разделов: 8	Всего листов выписки: 30
26.02.2024г. № КУВИ-001/2024-56590075			
Кадастровый номер:		50:06:0050204:220	
		сельскохозяйственные работы, связанные с вспашкой земли (в охранных зонах кабельных линий электропередачи). 11. В охранных зонах, установленных для объектов электросетевого хозяйства напряжением до 1000 вольт, помимо действий, предусмотренных пунктом 10 настоящих Правил, без письменного решения о согласовании сетевых организаций запрещается: а) размещать детские и спортивные площадки, стадионы, рынки, торговые точки, полевые станы, загоны для скота, гаражи и стоянки всех видов машин и механизмов (в охранных зонах воздушных линий электропередачи); б) складировать или размещать хранилища любых, в том числе горюче-смазочных, материалов; в) устраивать причалы для стоянки судов, барж и плавучих кранов, бросать якоря с судов и осуществлять их проход с отданными якорями, цепями, лотами, волокушами и тралами (в охранных зонах подводных кабельных линий электропередачи). (Постановление Правительства РФ № 160 от 24.02.2009 г. "О порядке установления охранных зон объектов электросетевого хозяйства и особых условий использования земельных участков, расположенных в границах таких зон" п.п. 10, 11); Реестровый номер границы: 50.06.2.4	
50:06:0050204:220/4	4360	вид ограничения (обременения): ограничения прав на земельный участок, предусмотренные статьей 56 Земельного кодекса Российской Федерации; Срок действия: не установлен; реквизиты документа-основания: постановление об установлении публичного сервитута в порядке главы V.7. Земельного кодекса Российской Федерации по адресу (местоположение): Московская область, городской округ Шаховская в пользу Публичного акционерного общества «Россети Московский регион» в целях оформления публичного сервитута юридическим лицом, право собственности, право хозяйственного ведения или право оперативного управления которого, на сооружения местного значения, возникло до 01.09.2018 и у которого отсутствуют права на земельный участок от 31.03.2021 № 690 выдан: Администрация городского округа Шаховская Московской области; Содержание ограничения (обременения): Публичный сервитут на срок 588 месяцев в отношении земельных участков, согласно приложению № 1 к Постановлению администрации городского округа Шаховская Московской области от 31.03.2021 №690, в пользу Публичного акционерного общества «Россети Московский регион», в целях оформления публичного сервитута юридическим лицом, право собственности, право хозяйственного ведения или право оперативного управления которого, на сооружения местного значения, возникло до 01.09.2018 и у которого отсутствуют права на земельный участок, в границах в соответствии с приложением № 2 к Постановлению администрации городского округа Шаховская Московской области от 31.03.2021 №690. Порядок установления зон с особыми условиями использования территорий и содержание ограничений прав на земельные участки в границах таких зон, в целях размещения объектов электросетевого хозяйства определен Постановлением Правительства Российской Федерации от 24.02.2009 № 160 «О порядке установления охранных зон объектов электросетевого хозяйства и особых условий использования земельных участков, расположенных в границах таких зон».; Реестровый номер границы: 50:06-6.216; Вид объекта реестра границ: Зона с особыми условиями использования территории; Вид зоны по документу: Публичный сервитут в целях размещения существующего объекта электросетевого хозяйства ВЛ 35 кВ Шаховская-Волочаново (двухцепная) 1 с отпайкой на ПС №697, 2; Тип зоны: Зона публичного сервитута; Номер: 0	



ДОКУМЕНТ ПОДПИСАН
ЭЛЕКТРОННОЙ ПОДПИСЬЮ

Сертификат: 00ВВ056В7401СВ38D2В3576АСDС8425108

Владелец: ФЕДЕРАЛЬНАЯ СЛУЖБА ГОСУДАРСТВЕННОЙ
РЕГИСТРАЦИИ, КАДАСТРА И КАРТОГРАФИИ
Действителен: с 27.06.2023 по 19.09.2024

полное наименование должности

инициалы, фамилия

Выписка из Единого государственного реестра недвижимости об объекте недвижимости
Сведения о частях земельного участка

Земельный участок			
вид объекта недвижимости			
Лист № 1 раздела 4.2	Всего листов раздела 4.2: 4	Всего разделов: 8	Всего листов выписки: 30
26.02.2024г. № КУВИ-001/2024-56590075			
Кадастровый номер:		50:06:0050204:220	

Сведения о характерных точках границы части (частей) земельного участка				
Учетный номер части: 50:06:0050204:220/1				
Система координат МСК-50, зона 1				
Номер точки	Координаты, м		Описание закрепления на местности	Средняя квадратичная погрешность определения координат характерных точек границ земельного участка, м
	X	Y		
1	2	3	4	5
1	494740.48	1240110.21	Закрепление отсутствует	0.08
2	494729.61	1240108.28	-	-
3	494725.78	1240121.81	-	-
4	494738.19	1240124.02	Закрепление отсутствует	0.08
1	494740.48	1240110.21	Закрепление отсутствует	0.08

	 <p>ДОКУМЕНТ ПОДПИСАН ЭЛЕКТРОННОЙ ПОДПИСЬЮ</p> <p>Сертификат: 00BV056B7401CB38D2B3576ACDC8425108 Владелец: ФЕДЕРАЛЬНАЯ СЛУЖБА ГОСУДАРСТВЕННОЙ РЕГИСТРАЦИИ, КАДАСТРА И КАРТОГРАФИИ Действителен: с 27.06.2023 по 19.09.2024</p>	
полное наименование должности	инициалы, фамилия	

Земельный участок			
вид объекта недвижимости			
Лист № 2 раздела 4.2	Всего листов раздела 4.2: 4	Всего разделов: 8	Всего листов выписки: 30

26.02.2024г. № КУВИ-001/2024-56590075

Кадастровый номер: 50:06:0050204:220

Сведения о характерных точках границы части (частей) земельного участка				
Учетный номер части: 50:06:0050204:220/2				
Система координат МСК-50, зона 1				
Номер точки	Координаты, м		Описание закрепления на местности	Средняя квадратичная погрешность определения координат характерных точек границ земельного участка, м
	X	Y		
1	2	3	4	5
1	494712.55	1240105.24	-	-
2	494709.38	1240118.97	-	-
3	494738.19	1240124.02	Закрепление отсутствует	0.08
4	494740.48	1240110.21	Закрепление отсутствует	0.08
1	494712.55	1240105.24	-	-
1	494568.97	1240885.29	Закрепление отсутствует	0.08
2	494693.04	1240189.04	-	-
3	494666.11	1240299.67	-	-
4	494646.37	1240415.45	-	-
5	494624.93	1240539.17	-	-
6	494603.38	1240658.78	-	-
7	494579.58	1240792.67	-	-
8	494563.36	1240884.31	-	-
1	494568.97	1240885.29	Закрепление отсутствует	0.08



ДОКУМЕНТ ПОДПИСАН
ЭЛЕКТРОННОЙ ПОДПИСЬЮ

Сертификат: 00ВВ056В7401СВ38D2В3576АСDС8425108

Владелец: ФЕДЕРАЛЬНАЯ СЛУЖБА ГОСУДАРСТВЕННОЙ

РЕГИСТРАЦИИ, КАДАСТРА И КАРТОГРАФИИ

Действителен: с 27.06.2023 по 19.09.2024

полное наименование должности

инициалы, фамилия

Земельный участок

вид объекта недвижимости

Лист № 3 раздела 4.2

Всего листов раздела 4.2: 4

Всего разделов: 8

Всего листов выписки: 30

26.02.2024г. № КУВИ-001/2024-56590075

Кадастровый номер:

50:06:0050204:220

Сведения о характерных точках границы части (частей) земельного участка

Учетный номер части: 50:06:0050204:220/3

Система координат МСК-50, зона 1

Номер точки	Координаты, м		Описание закрепления на местности	Средняя квадратичная погрешность определения координат характерных точек границ земельного участка, м
	X	Y		
1	2	3	4	5
1	494716.67	1240105.97	-	-
2	494713.53	1240119.62	-	-
3	494738.19	1240124.02	Закрепление отсутствует	0.08
4	494740.48	1240110.21	Закрепление отсутствует	0.08
1	494716.67	1240105.97	-	-
1	494568.97	1240885.29	Закрепление отсутствует	0.08
2	494670.37	1240316.27	-	-
3	494650.53	1240415.95	-	-
4	494629.05	1240539.88	-	-
5	494607.51	1240659.49	-	-
6	494583.71	1240793.38	-	-
7	494567.49	1240885.03	-	-
1	494568.97	1240885.29	Закрепление отсутствует	0.08



ДОКУМЕНТ ПОДПИСАН
ЭЛЕКТРОННОЙ ПОДПИСЬЮ

Сертификат: 00ВВ056В7401СВ38D2В3576АСDС8425108

Владелец: ФЕДЕРАЛЬНАЯ СЛУЖБА ГОСУДАРСТВЕННОЙ

РЕГИСТРАЦИИ, КАДАСТРА И КАРТОГРАФИИ

Действителен: с 27.06.2023 по 19.09.2024

полное наименование должности

инициалы, фамилия

Земельный участок

вид объекта недвижимости

Лист № 4 раздела 4.2

Всего листов раздела 4.2: 4

Всего разделов: 8

Всего листов выписки: 30

26.02.2024г. № КУВИ-001/2024-56590075

Кадастровый номер:

50:06:0050204:220

Сведения о характерных точках границы части (частей) земельного участка

Учетный номер части: 50:06:0050204:220/4

Система координат

Номер точки	Координаты, м		Описание закрепления на местности	Средняя квадратичная погрешность определения координат характерных точек границ земельного участка, м
	X	Y		
1	2	3	4	5
1	494693.04	1240189.04	-	-
2	494568.97	1240885.29	-	-
3	494563.36	1240884.3	-	-
4	494579.58	1240792.67	-	-
5	494603.38	1240658.78	-	-
6	494624.93	1240539.17	-	-
7	494646.37	1240415.45	-	-
8	494666.11	1240299.67	-	-
1	494693.04	1240189.04	-	-
1	494740.48	1240110.21	-	-
2	494738.19	1240124.02	-	-
3	494709.47	1240118.9	-	-
4	494709.38	1240118.97	-	-
5	494712.54	1240105.23	-	-
1	494740.48	1240110.21	-	-



ДОКУМЕНТ ПОДПИСАН
ЭЛЕКТРОННОЙ ПОДПИСЬЮ

Сертификат: 00ВВ056В7401СВ38D2В3576АСDС8425108

Владелец: ФЕДЕРАЛЬНАЯ СЛУЖБА ГОСУДАРСТВЕННОЙ

РЕГИСТРАЦИИ, КАДАСТРА И КАРТОГРАФИИ

Действителен: с 27.06.2023 по 19.09.2024

полное наименование должности

инициалы, фамилия