



Утверждаю
ООО «Центр Судебной Экспертизы»

Шуховцев К.В.
22.08.2023 г.

Заключение о стоимости 2208231734

Описание объекта оценки	
Тип объекта	Индивидуальное помещение, расположенная на земельном участке.
Данные по объекту оценки	Земельный участок – 700,0 кв.м. (кадастровый номер 58:25:0420101:41) Земли населенных пунктов, для ведения личного подсобного хозяйства; Индивидуальное помещение (жилая квартира) – 33,0 кв.м. (кадастровый номер 58:25:0420101:542)
Адрес объекта оценки	Пензенская область, р-н. Сердобский, с. Карповка, ул. Молодежная, д. 6, кв. 1
Сведения о правах	Общая долевая собственность
Ограничение прав и обременение объекта недвижимости	Прочие ограничения прав и обременения объекта недвижимости от 01.06.2004 (https://lk.rosreestr.ru/)
Цель оценки	Определение рыночной стоимости.
Дата оценки	22.08.2023
Дата составления отчета	22.08.2023
Дата проведения осмотра	Без проведения осмотра. Заказчиком предоставлены фотографии Объекта оценки (состояние жилого помещения ветхое).
Сведения о Заказчике	
ФИО	Мякишкова Юлия Николаевна
Данные заказчика	член Ассоциация арбитражных управляющих "Меркурий" (ИНН: 425200647158, рег. номер 22153)
Сведения об Оценщике	
ФИО	Шуховцев Кирилл Вячеславович
Паспортные данные	паспорт 7512 064690, выдан: Отделом УФМС России по Челябинской области в Центральном р-не города Челябинска, от 07.06.2012
Номер контактного телефона	8-800-550-10-92
Почтовый адрес	г. Челябинск, ул. Ворошилова, д. 35, оф. 3-1.
Адрес электронной почты	expertall@mail.ru
Информация о членстве в СРО	Свидетельство от 22.08.2023г. Саморегулируемая организация Ассоциация "Межрегиональный союз оценщиков", № в реестре: 1538
Сведения о квалификационных аттестатах оценщика	Квалификационный аттестат в области оценочной деятельности №034548-1 от 11.11.2022 «Оценка недвижимости»
Сведения о страховании гражданской ответственности оценщика	ПАО "САК "ЭНЕРГОГАРАНТ" страховой полис № 221900-035-000022, страховая сумма: 5 000 000 рублей, дата выдачи: 25.11.2022, срок действия полиса: с 22.08.2023 по 30.11.2023

Сведения о юридическом лице, с которым оценщик заключил трудовой договор

Организационно-правовая форма	Общество с ограниченной ответственностью
Полное наименование	Центр Судебной Экспертизы
ОГРН, дата присвоения ОГРН	1117447014354 от «22» сентября 2011 г.
Место нахождения	Россия, г. Челябинск, ул. Ворошилова, д. 35, оф. 3-1
Сведения о страховании ответственности исполнителя	Страховой полис №221900-035-00017, выдан ПАО "САК "Энергогарант" страховая сумма: 50 000 000 рублей, дата выдачи: 06.09.2022, срок действия: с 06.04.2023 по 28.09.2023.
Результаты оценки, полученные при применении различных подходов к оценке	
- доходным подходом, руб.	Не применялся
- сравнительным подходом, руб.	154 000,00 (Сто пятьдесят четыре тысячи)
- затратным подходом, руб.	Не применялся

Итоговая величина стоимости объекта оценки

Рыночная стоимость индивидуального помещения (жилой квартиры), расположенного на земельном участке по адресу: Пензенская область, р-н. Сердобский, с. Карповка, ул. Молодежная, д. 6, кв. 1, на дату оценки 22.08.2023 года составляет (в рублях, округленно):

154 000,00 (Сто пятьдесят четыре тысячи).

В том числе:

рыночная стоимость индивидуального помещения (жилой квартиры), общей площадью 33,0 кв.м., расположенного по адресу: Пензенская область, р-н. Сердобский, с. Карповка, ул. Молодежная, д. 6, кв. 1, на дату оценки 22.08.2023 года составляет (в рублях, округленно):

89 000,00 (Восемьдесят девять тысяч);

рыночная стоимость земельного участка общей площадью 700,0,0 кв.м., расположенного по адресу: Пензенская область, р-н. Сердобский, с. Карповка, ул. Молодежная, д. 6, кв. 1, на дату оценки 22.08.2023 года составляет (в рублях, округленно):

65 000,00 (Шестьдесят пять тысяч).

Рыночная стоимость 1/2 доли в праве общей долевой собственности на индивидуальное помещение (жилую квартиру), расположенное на земельном участке по адресу: Пензенская область, р-н. Сердобский, с. Карповка, ул. Молодежная, д. 6, кв. 1, на дату оценки 22.08.2023 года составляет (в рублях, округленно):

77 000,00 (Семьдесят семь тысяч).

Оценщик

Директор

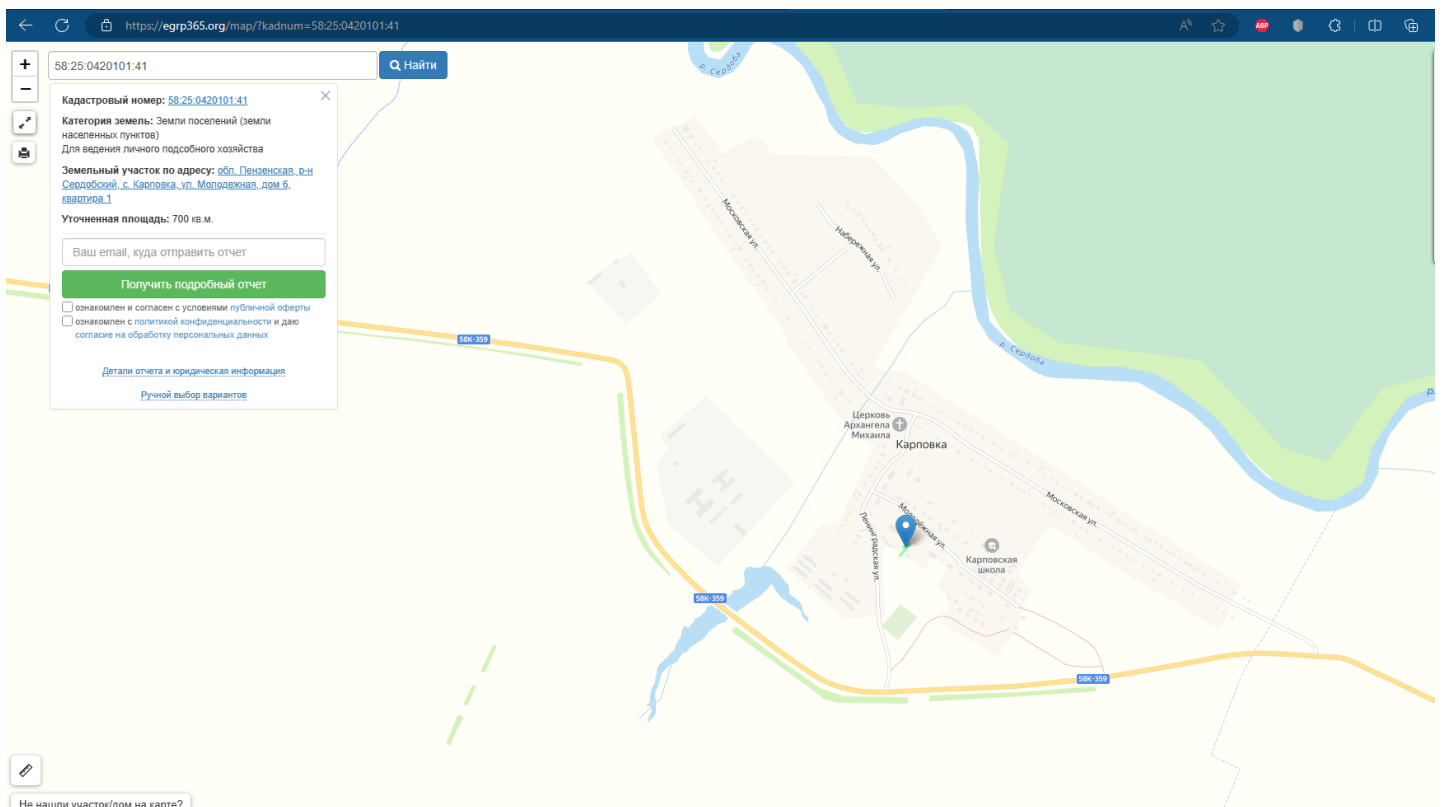
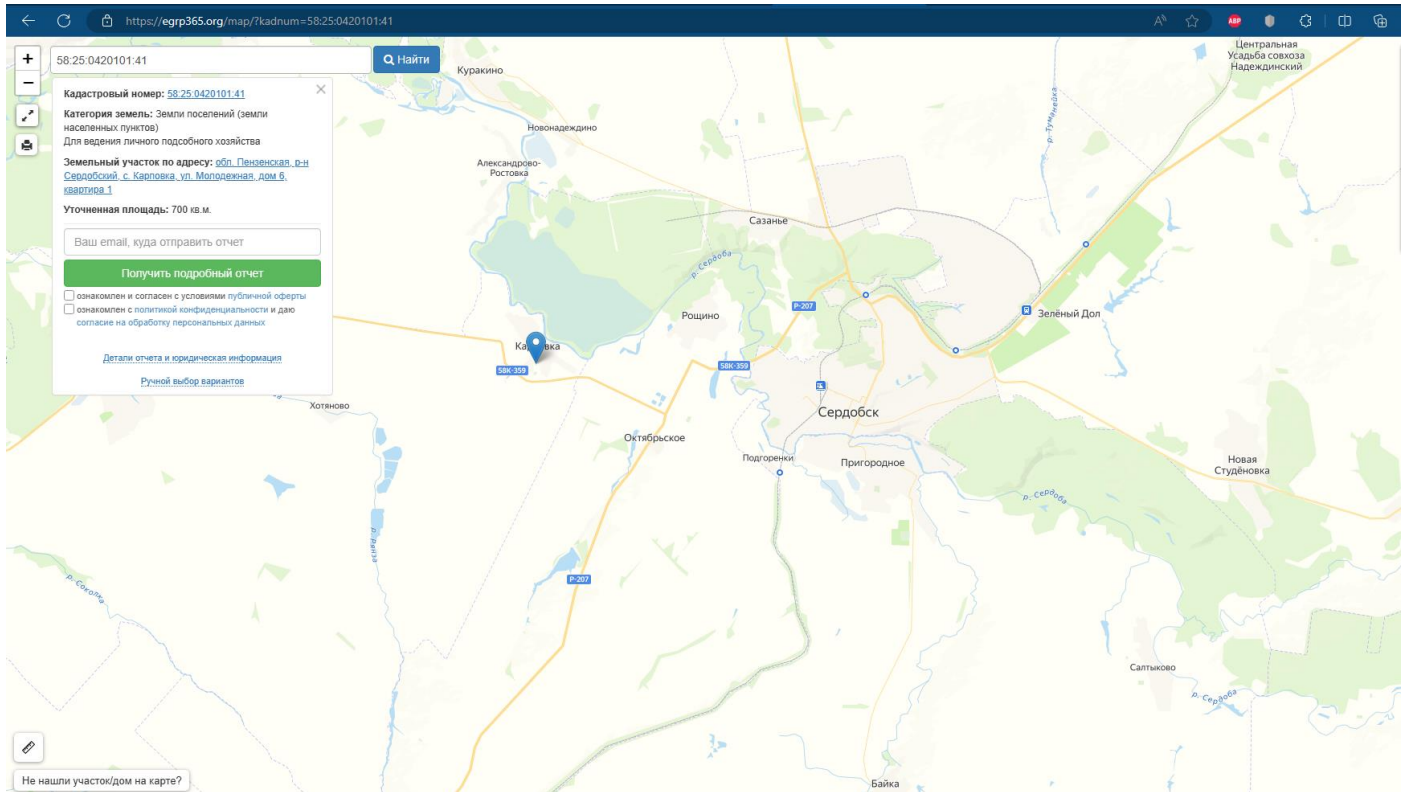
Шуховцев Кирилл Вячеславович

Шуховцев Кирилл Вячеславович



Приложение 1. ИНФОРМАЦИЯ, ПОЛУЧЕННАЯ ИЗ ОТКРЫТЫХ ИСТОЧНИКОВ

МЕСТО РАСПОЛОЖЕНИЯ ОБЪЕКТА ОЦЕНКИ





Кадстровый номер: 59.25.0420/01.41
Категория земель: Земли поселений (земли населенных пунктов)
Для ведения личного подсобного хозяйства
Земельный участок по адресу: обл. Пензенская, г.И.С.н Сердобский, с. Капотовка, ул. Молодежная, дом 59, квартира 1
Уточненная площадь: 700 кв. м

Ваш email, куда отправить отчет

Получить подробный отчет

ознакомиться и согласен с условиями публичной оферты
 ознакомлен с политикой конфиденциальности и даю согласие на обработку персональных данных

[Детали отчета и обработка информации](#)
Ручной выбор вариантов

Отчет на учас
отправлен заказ

Характеристики объекта

Адрес (местоположение)	обл. Пензенская, р-н Сердобский, с. Карповка, ул. Молодежная, дом 6, квартира 1
Площадь, кв.м	700
Категория земель	Земли населенных пунктов
Вид разрешенного использования	Для ведения личного подсобного хозяйства

Сведения о кадастровой стоимости

Кадастровая стоимость (руб)	72282.00
Дата определения	01.01.2022
Дата внесения	01.01.2023

Ранее присвоенные номера

Условный номер	58:25:12:2:6:0:0:з
----------------	--------------------

Сведения о правах и ограничениях (обременениях)

Вид, номер и дата государственной регистрации права	Общая долевая собственность № 58-58-33/013/2010-648 от 16.11.2010
	Общая долевая собственность № 58-58-33/013/2010-648 от 16.11.2010
Ограничение прав и обременение объекта недвижимости	Запрещение регистрации № 58:25:0420101:41-58/074/2019-1 отсутствует
	Запрещение регистрации № 58:25:0420101:41-58/074/2021-2 отсутствует
	Запрещение регистрации № 58:25:0420101:41-58/074/2022-3 отсутствует
	Запрещение регистрации № 58:25:0420101:41-58/074/2022-4 отсутствует
	Запрещение регистрации № 58:25:0420101:41-58/074/2022-5 отсутствует
	Прочие ограничения прав и обременения объекта недвижимости от 01.06.2004
	Прочие ограничения прав и обременения объекта недвижимости от 01.06.2004

Вид объекта недвижимости	Помещение
Статус объекта	Актуально
Кадастровый номер	58:25:0420101:542
Дата присвоения кадастрового номера	15.06.2012

Характеристики объекта

Адрес (местоположение)	Пензенская область, р-н. Сердобский, с. Карповка, ул. Молодежная, д. 6, кв. 1
Площадь, кв.м	33
Назначение	Жилое
Этаж	01

Сведения о кадастровой стоимости

Кадастровая стоимость (руб)	271553.70
Дата определения	01.01.2019
Дата внесения	27.01.2020

Ранее присвоенные номера

Условный номер	58:25:12:2:6:0:1:
Инвентарный номер	56:256:002:000025870:0001:100001
Иной номер	58:25:12:2:6:0:1:

Сведения о правах и ограничениях (обременениях)

Вид, номер и дата государственной регистрации права	Общая долевая собственность № 58-58-33/013/2010-647 от 16.11.2010
	Общая долевая собственность № 58-58-33/013/2010-647 от 16.11.2010
Ограничение прав и обременение объекта недвижимости	Запрещение регистрации № 58:25:0420101:542-58/074/2019-1 отсутствует
	Запрещение регистрации № 58:25:0420101:542-58/074/2021-2 отсутствует
	Запрещение регистрации № 58:25:0420101:542-58/074/2022-3 отсутствует

Аналог 1 дом

https://www.avito.ru/serdobsk/doma_dachi_kottedzhi/dom_34m_na_uchastke_3sot.960958469



Все категории

Поиск по объявлениям

Найти

Сердобск

Главная > Недвижимость > Дома, дачи, коттеджи > Купить > Дома

Дом 34 м² на участке 3 сот.

Добавить в избранное

Сохранить

Добавить заметку



500 000 Р

14 706 Р за м²

В ипотеку

Посмотреть скидки



8 986 940-41-37

Александр

Агентство

На Авито с октября 2013



2 объявления пользователя

Подписаться на продавца

Контактное лицо
Валерий

О доме

Количество комнат: 2

Площадь дома: 34 м²

Площадь участка: 3 сот.

Этажей в доме: 1

Категория земель: индивидуальное жилищное строительство (ИЖС)

Материал стен: кирпич

Санузел: в доме

Коммуникации: электричество, газ, отопление, канализация

Ремонт: требует ремонта

Парковка: парковочное место

Транспортная доступность: асфальтированная дорога, остановка общественного транспорта

Инфраструктура: магазин

Расстояние до центра города: 6 км

Расположение

Пензенская область, Сердобский р-н, пос. Сазанье, ул. Менделеева

Показать карту

Описание

Продам 2 комнатную квартиру по ул. Менделеева 13/2 п.Сазанье (Зубринка) общей площадью 34,2 кв. м. Имеется небольшой участок земли, надворные постройки.

№ 960958469 · 26 июля в 16:04 · 7548 просмотров (+0 сегодня)

Пожаловаться

Аналог 2 дом

https://www.avito.ru/serdobsk/doma_dachi_kottedzhi/dom_68m_na_uchastke_6sot.835726490

Главная > Недвижимость > Дома, дачи, коттеджи > Купить > Дома

Дом 68 м² на участке 6 сот.

Добавить в избранное Сравнить Добавить заметку



Онлайн-показ
Можно посмотреть по видеосвязи

900 000 Р

13 235 Р за м²
или предложите свою цену

В ипотеку
Посмотреть сделки

8 965 638-53-76

Написать сообщение

Спросите у продавца

Здравствуйте!

Ещё продать?

Торг уместен?

Когда можно посмотреть?

Владимир
Частное лицо
На Avito с сентября 2016

Подписаться на продавца

О доме

Количество комнат: 3
Площадь дома: 68 м²
Площадь участка: 6 сот.
Этажей в доме: 1
Категория земель: индивидуальное жилищное строительство (ИЖС)
Год постройки: 1992
Материал стен: кирпич
Терраса или веранда: есть
Санузел: в доме

Коммуникации: электричество, газ, отопление, канализация
Ремонт: требует ремонта
Интернет и ТВ: телевидение
Парковка: гараж
Транспортная доступность: асфальтированная дорога, остановка общественного транспорта
Инфраструктура: магазин, аптека, детский сад, школа
Способ продажи: возможна ипотека
Расстояние до центра города: 6 км

Расположение

Пензенская область, Сердобский р-н, с. Рожино, Луговая ул., 15 [Показать карту](#)

Описание

Продается 1/2 часть дома со всеми удобствами 68 м из 3-х комнат. Большая кухня-12 м, санузел раздельный, пластиковые окна, индивидуальное отопление, 2 сарая, приусадебный участок 6 соток и картофельное поле, гараж металлический БХЗм. Дом находится в с.Рожино Сердобского района в 8 км от Сердобска,подъезд до дома асфальт. Рядом лес, река.Свободен для проживания. торг.

Аналог 3 дом

https://www.avito.ru/serdobsk/doma_dachi_kottedzhi/dom_70m_na_uchastke_7sot.2428560736

Главная > Недвижимость > Дома, дачи, коттеджи > Купить > Дома

Дом 70 м² на участке 7 сот.

Добавить в избранное Сравнивать Добавить заметку



760 000 Р

10 857 Р за м²
или предложите свою цену
В ипотеку
Посмотреть оценки

8 987 071-02-33

Написать сообщение
Отвечает за несколько часов

Спросите у продавца

Здравствуйте!

Ещё продаётся?

Торг уместен?

Когда можно посмотреть?

Алексей Кошляков

Частное лицо
На Avito с августа 2017



3 объявления пользователя

Подписаться на продавца

О доме

Количество комнат: 3
Площадь дома: 70 м²
Площадь участка: 7 сот.
Этажей в доме: 1
Категория земель: индивидуальное жилищное строительство (ИЖС)
Материал стен: кирпич
Терраса или веранда: есть

Санузел: в доме
Коммуникации: электричество, газ, отопление, канализация
Ремонт: косметический
Интернет и ТВ: Wi-Fi
Транспортная доступность: асфальтированная дорога
Расстояние до центра города: 6 км

Расположение

Пензенская область, Сердобский р-н, с. Рождино, Луговая ул., 6 [Показать карту](#)

Описание

Продается пол дома. Центральное водоснабжение, газ, индивидуальное отопление, пластиковые окна. Земельный участок ухоженный. Имеются хоз постройки и кирпичный гараж. Тихое и спокойное место.

№ 2428560736 · 24 июля в 23:46 · 777 просмотров (+1 сегодня)

Пожаловаться

Фотографии, предоставленные Заказчиком











Документы, предоставленные Заказчиком

Лист 1

Выписка из Единого государственного реестра недвижимости о правах отдельного лица на имеющиеся (имеющиеся) у него объекты недвижимости

Филиал публично-правовой компании "Роскадастр" по Пензенской области
полное наименование органа регистрации прав

22.02.2023г.

№ КУВИ-001/2023-45806061

На основании запроса от 22.02.2023, поступившего на рассмотрение 22.02.2023, сообщаем, что правообладателю Захарова Нина Петровна; дата рождения: 18.11.1966; Паспорт гражданина Российской Федерации серия: 56 13 № 179504 от 15.10.2013 выдан: ОУФМС России по Пензенской области в Сердобском районе; СНИЛС: 101-454-025 90; адрес места жительства или места пребывания: 442874, Пензенская область, р-н. Сердобский, с. Карповка, ул. Молодежная, д. 6, кв. 2., в период с 01.01.2020 по 22.02.2023 принадлежали (принадлежат) следующие объекты недвижимости:

1	1.1	Вид объекта недвижимости:	Помещение
		Кадастровый номер:	58:25:0420101:542
		Назначение объекта недвижимости:	Жилое
		Виды разрешенного использования объекта недвижимости:	данные отсутствуют
		Местоположение:	Пензенская область, р-н. Сердобский, с. Карповка, ул. Молодежная, д. 6, кв. 1
		Площадь:	33
	1.2	вид права, доля в праве:	Общая долевая собственность 1/2
		дата государственной регистрации:	16.11.2010
		номер государственной регистрации:	58-58-33/013/2010-647
		основание государственной регистрации:	Договор купли-продажи, выдан 28.10.2010
		дата государственной регистрации прекращения права:	данные отсутствуют
	1.3	Ограничение права и обременение объекта недвижимости:	
2	2.1	Вид объекта недвижимости:	Земельный участок
		Кадастровый номер:	58:25:0420101:41
		Назначение объекта недвижимости:	данные отсутствуют
		Виды разрешенного использования объекта недвижимости:	Для ведения личного подсобного хозяйства
		Местоположение:	Местоположение установлено относительно ориентира, расположенного в границах участка. Почтовый адрес ориентира: обл. Пензенская, р-н Сердобский, с. Карповка, ул. Молодежная, дом 6, квартира 1.
		Площадь:	700
	2.2	вид права, доля в праве:	Общая долевая собственность 1/2
		дата государственной регистрации:	16.11.2010
		номер государственной регистрации:	58-58-33/013/2010-648
		основание государственной регистрации:	Договор купли-продажи, выдан 28.10.2010

полное наименование должности	подпись	инициалы, фамилия

М.П.

		дата государственной регистрации прекращения права:	данные отсутствуют
	2.3	Ограничение права и обременение объекта недвижимости:	
3	3.1	Вид объекта недвижимости:	Помещение
		Кадастровый номер:	58:25:0420101:543
		Назначение объекта недвижимости:	Жилое
		Виды разрешенного использования объекта недвижимости:	данные отсутствуют
		Местоположение:	Пензенская область, р-н. Сердобский, с. Карповка, ул. Молодежная, д. 6, кв. 2
		Площадь:	32.5
	3.2	вид права, доля в праве:	Собственность
		дата государственной регистрации:	15.11.2010
		номер государственной регистрации:	58-58-33/015/2010-055
		основание государственной регистрации:	Договор дарения, выдан 19.10.2010
		дата государственной регистрации прекращения права:	данные отсутствуют
	3.3	Ограничение прав и обременение объекта недвижимости:	не зарегистрировано
4	Получатель выписки		Захарова Нина Петровна

Выписка содержит сведения Единого государственного реестра недвижимости о правах на объекты недвижимости, расположенные на территории Российской Федерации.
Использование сведений, содержащихся в настоящей выписке, способами или в форме, которые наносят ущерб правам и законным интересам правообладателей, влечет ответственность, предусмотренную законодательством Российской Федерации

полное наименование должности	подпись	инициалы, фамилия

М.П.

ДОКУМЕНТЫ ИСПОЛНИТЕЛЯ



САМОРЕГУЛИРУЕМАЯ ОРГАНИЗАЦИЯ
АССОЦИАЦИЯ
«МЕЖРЕГИОНАЛЬНЫЙ СОЮЗ ОЦЕНЩИКОВ»
Регистрационный № 0005 в ЕФР СРО от 11.12.2007 г.

СВИДЕТЕЛЬСТВО

«20» декабря 2022 г.
Дата регистрации в реестре

№ 1538
Регистрационный номер в реестре

Оценщик:

**Шуховцев
Кирилл Вячеславович**

ИНН 745309121244

является членом

Ассоциации «Межрегиональный союз оценщиков»,
Имеет право на осуществление оценочной деятельности
на территории Российской Федерации в соответствии с Федеральным законом
«Об оценочной деятельности в Российской Федерации» №135-ФЗ от 29.07.1998г.

Срок действия свидетельства по «31» декабря 2023 года.

Президент Ассоциации «МСО»



Т.В. Годенко

ПОЛИС N 221900-035-000022
ОБЯЗАТЕЛЬНОГО СТРАХОВАНИЯ ОТВЕТСТВЕННОСТИ ОЦЕНЩИКА

Страхователь: Шуховцев Кирилл Вячеславович
Адрес: 454000, г. Челябинск, ул. Западная, д. 49
Паспорт: 7512 № 064690
Выдан: Отделом УФМС России по Челябинской области в Центральном р-не г. Челябинска, дата выдачи: 07.06.2012 г., код подразделения: 740-058

Диплом о профессиональной переподготовке № 743100168174
Дата выдачи: 30.04.2020 г.
Выдан (кем): ФГБОУ ВО «ЧелГУ»

Объектом страхования по договору обязательного страхования ответственности оценщика при осуществлении оценочной деятельности являются имущественные интересы, связанные с риском ответственности оценщика по обязательствам, возникающим вследствие причинения ущерба заказчику, заключившему договор на проведение оценки, и (или) третьим лицам.

Страховым случаем по договору обязательного страхования ответственности оценщиков является установленный вступившим в законную силу решением арбитражного суда или признанный страховщиком факт причинения ущерба заказчику и/или третьим лицам действиями (бездействием) оценщика в результате нарушения требований федеральных стандартов оценки, стандартов и правил оценочной деятельности, установленных саморегулируемой организацией оценщиков, членом которой являлся оценщик на момент причинения ущерба.

Выгодоприобретатели: заказчик по договору на проведение оценки и/или третьи лица, которым причинен ущерб Страхователем при осуществлении последним оценочной деятельности.

Страховая сумма, руб.	Страховой тариф, %	Страховая премия, руб.
5 000 000,00	0,08	4 000,00

Порядок и сроки уплаты страховой премии: единовременно, в течение 3 банковских дней с момента подписания договора.
Форма уплаты страховой премии: путем перечисления денежных средств на р/счет.

Настоящий Полис удостоверяет факт заключения договора N 221900-035-000022 от 25.11.2022 г. обязательного страхования ответственности оценщика.

Настоящий Полис действует с «01» декабря 2022г. по «30» ноября 2023г.
Настоящий Полис страхования вступает в силу в 00 часов дня, следующего за днем поступления страховой премии в полном размере на расчетный счет Страховщика.

Неотъемлемой частью настоящего Полиса является:
Договор N 221900-035-000022 от 25.11.2022 г. обязательного страхования ответственности оценщика.

СТРАХОВЩИК:	СТРАХОВАТЕЛЬ:
 /А.Р. Мамедова/ М.П.	 /К.В. Шуховцев/

Дата выдачи полиса: 25.11.2022 г.

**КВАЛИФИКАЦИОННЫЙ АТТЕСТАТ
В ОБЛАСТИ ОЦЕНОЧНОЙ ДЕЯТЕЛЬНОСТИ**

№ 034548-1

« 11 » ноября 2022 г.

Настоящий квалификационный аттестат в области оценочной
деятельности по направлению оценочной деятельности

«Оценка недвижимости»

выдан **Шуховцеву Кириллу Вячеславовичу**

на основании решения федерального бюджетного учреждения
«Федеральный ресурсный центр»

от « 11 » ноября 20 22 г. № 276

Директор  А.С. Бункин

Квалификационный аттестат выдается на три года и действует
до « 11 » ноября 2025 г.

ПОЛИС N 221900-035-000017
ОБЯЗАТЕЛЬНОГО СТРАХОВАНИЯ ОТВЕТСТВЕННОСТИ ЮРИДИЧЕСКОГО ЛИЦА,
ЗАКЛЮЧИВШЕГО С ЗАКАЗЧИКОМ ДОГОВОР НА ПРОВЕДЕНИЕ ОЦЕНКИ

Страхователь: ООО «Центр Судебной Экспертизы»
Адрес: г. Челябинск, ул. Яблочкина, д. 3, пом. 1, оф. 2
Банковские реквизиты:
ИНН 7447197991
КПП 745101001
ОКПО 30981700
р/счет 40702810938130000049 в Филиал «Екатеринбургский» АО «Альфа-банк»
к/счет 30101810100000000964
БИК 046577964

Объектом страхования по договору обязательного страхования ответственности юридического лица, заключившего с заказчиком договор на проведение оценки, являются имущественные интересы, связанные с риском ответственности за нарушение договора на проведение оценки и за причинение вреда имуществу третьих лиц в результате нарушения Закона, федеральных стандартов оценки, иных нормативных правовых актов Российской Федерации в области оценочной деятельности, стандартов и правил оценочной деятельности.

Страховым случаем по договору обязательного страхования ответственности юридического лица, заключившего с заказчиком договор на проведение оценки, является установленный вступившим в законную силу решением арбитражного суда или признанный страховщиком факт причинения юридическим лицом, заключившим с заказчиком договор на проведение оценки, вреда заказчику в результате нарушения договора на проведение оценки или имуществу третьих лиц в результате нарушения Закона, федеральных стандартов оценки, иных нормативных правовых актов Российской Федерации в области оценочной деятельности, стандартов и правил оценочной деятельности.

Выгодоприобретатели: заказчик по договору на проведение оценки и/или третьи лица, которым причинен ущерб Страхователем при осуществлении последним оценочной деятельности.

Страховая сумма, руб.	Страховой тариф, %	Страховая премия, руб.
50 000 000,00	0,056	28 000,00



Порядок и сроки уплаты страховой премии: единовременно, в течение 3 банковских дней с момента подписания договора.

Форма уплаты страховой премии: путем перечисления денежных средств на р/счет.

Настоящий Полис удостоверяет факт заключения договора N 221900-035-000017 от «06» сентября 2022 г. обязательного страхования ответственности юридического лица, заключившего с заказчиком договор на проведение оценки.

Настоящий Полис действует с «29» сентября 2022 г. по «28» сентября 2023 г.
Настоящий Полис страхования вступает в силу в 00 часов дня, следующего за днем поступления страховой премии в полном размере на расчетный счет Страховщика.

Неотъемлемой частью настоящего Полиса является:
Договор N 221900-035-000017 от «06» сентября 2022 г. обязательного страхования ответственности юридического лица, заключившего с заказчиком договор на проведение оценки.

СТРАХОВЩИК:	СТРАХОВАТЕЛЬ:
 М.П. /Р.Р. Валеев/	 М.П. /А.В. Апанасенко/

Дата выдачи полиса: «06» сентября 2022 г.