



ООО «ЦЕНТР СУДЕБНОЙ ЭКСПЕРТИЗЫ»
454014, г. Челябинск, ул. Ворошилова, д. 35, оф. 3-1
8 (800) 550-10-92 | www.cse7.ru | e-mail: expertall@mail.ru
ОГРН 1117447014354 ИНН 7447197991 КПП 745101001
р/с 40702810938130000049 в Филиале «Екатеринбургский» АО
«АЛЬФАБАНК» г. Екатеринбург, БИК 046577964, к/с 30101810100000000964



Утверждаю, директор

Шуховцев К.В.
21.11.2023 г.

Выписка из отчета № 2111232879

об оценке рыночной стоимости

Объект оценки: Земельный участок, кадастровый номер: 54:24:042602:188,
общая площадь: 4 950 000,0 кв.м, категория земель: Земли сельскохозяйственного
назначения, разрешенное использование: для ведения сельского хозяйства, адрес:
Новосибирская область, р-н Тогучинский, Кудринский сельсовет, доля: 105319/4950000.
Дата оценки: 21.11.2023 г.

Общая информация

Заказчик	◆ Миронова Вероника Олеговна
Правообладатель	◆ Кондик Василий Иванович
Особенности проведения осмотра	◆ Осмотр не производился, фотоматериалы не предоставлены.
Исполнитель	◆ ООО «Центр Судебной Экспертизы» <ul style="list-style-type: none">• ОГРН 1117447014354, ИНН 7447197991• Адрес регистрации: 454048, г. Челябинск, ул. Яблочкина, д. 3, пом. 1, каб. 2• Адрес для корреспонденции: 454014, г. Челябинск, ул. Ворошилова, д. 35, оф. 3-1• Полис страхования ответственности юридического лица при осуществлении оценочной деятельности №231900-035-000020 сроком действия с 28.09.2023 по 28.09.2024 г., ПАО "САК "ЭНЕРГОГАРАНТ" на сумму 50 000 000 рублей.• ООО «Центр Судебной Экспертизы» подтверждает полное соблюдение принципов независимости, установленных ст. 16 Федерального закона от 29.07.1998 N 135-ФЗ «Об оценочной деятельности в Российской Федерации» (в действующей редакции).• ООО «Центр Судебной Экспертизы» подтверждает, что не имеет имущественного интереса в объекте оценки и (или) не является аффилированным лицом заказчика.• Размер денежного вознаграждения за проведение оценки объекта оценки не зависит от итоговой величины стоимости объекта оценки, указанной в настоящей выписке из отчета об оценке.
Оценщик	◆ Шуховцев Кирилл Вячеславович <ul style="list-style-type: none">• Саморегулируемая организация Ассоциация "Межрегиональный союз оценщиков" 344022, г. Ростов-на-Дону, ул. Максима Горького, д.245/26 этаж 6 офис 606, тел: +7 (863) 299-42-29. Свидетельство о членстве №1538 от 20.12.2022 г.• Высшее техническое образование, окончил Челябинскую государственную агроинженерную академию, квалификация – инженер.• Высшее юридическое, окончил Южно-Уральский государственный университет, квалификация – бакалавр.



	<ul style="list-style-type: none"> • Диплом о профессиональной переподготовке 743100168174 от 30.04.2020 г., выдан ФГБОУ ВО "Челябинский государственный университет" 08.10.2020 г. • Стаж работы в оценочной деятельности 7 лет. • Квалификационный аттестат в области оценочной деятельности по направлению «Оценка движимого имущества» № 034549-2 сроком действия с 11.11.2022 по 11.11.2025 г. • Квалификационный аттестат в области оценочной деятельности по направлению «Оценка недвижимости» № 034548-1 сроком действия с 11.11.2022 по 11.11.2025 г. • Диплом о профессиональной переподготовке по направлению «Судебная оценочная экспертиза», выдан ЧОУ ДПО "Открытая академия профессионального образования", 2023 год, эксперт-оценщик. • Сертификат соответствия судебного эксперта » НИИ СЭИС № РОСС RU.32147.04БРЕ0.01.21969 по направлению «Судебная оценочная экспертиза». • Настоящим оценщик Шуховцев Кирилл Вячеславович подтверждает полное соблюдение принципов независимости, установленных ст. 16 Федерального закона от 29.07.1998 N 135-ФЗ «Об оценочной деятельности в Российской Федерации», при осуществлении оценочной деятельности и составлении настоящей выписки. • Оценщик Шуховцев Кирилл Вячеславович не является учредителем, собственником, акционером, должностным лицом или работником юридического лица - заказчика, лицом, имеющим имущественный интерес в объекте исследования. Оценщик не состоит с указанными лицами в близком родстве или свойстве. • Оценщик Шуховцев Кирилл Вячеславович не имеет в отношении объекта исследования вещных или обязательственных прав вне договора и не является участником (членом) или кредитором юридического лица – заказчика, равно как и заказчик не является кредитором или страховщиком оценщика. • Размер оплаты оценщику за проведение оценки объекта оценки не зависит от итоговой величины стоимости объекта оценки, указанной в настоящей выписке из отчета об оценке.
--	--

Основные факты и выводы

Объект оценки	◆	Наименование параметра	Значение параметра
	Земельный участок		
		общая площадь, кв.м	4 950 000,0
		категория земель	Земли сельскохозяйственного назначения
		разрешенное использование	для ведения сельского хозяйства
		адрес	Новосибирская область, р-н Тогучинский, Кудринский сельсовет
		кадастровый номер	54:24:042602:188
		дополнительные улучшения коммуникации, подведенные к участку	Отсутствуют
		вид права	105319/4950000
Дата оценки	◆	21.11.2023г.	
Результаты оценки, полученные при использовании:	◆	– доходного подхода: не применялся – сравнительного подхода: 381 300,00 руб. – затратного подхода: не применялся	
Согласование результатов	◆	Не требуется в связи с использованием только одного подхода к оценке	
Итоговая величина рыночной стоимости объекта оценки на дату оценки	◆	381 300,00 руб. (триста восемьдесят одна тысяча триста рублей)	



Таким образом, рыночная стоимость 105319/4950000 доли в праве общей долевой собственности на объект оценки на 21.11.2023г., составляет:

381 300,00 руб.
(триста восемьдесят одна тысяча триста рублей)

Оценщик:  Шуховцев Кирилл Вячеславович





ООО «ЦЕНТР СУДЕБНОЙ ЭКСПЕРТИЗЫ»

Приложение. Расчетная таблица.

Показатели	Объект оценки	Аналог 1	Аналог 2	Аналог 3
<i>Источник информации</i>		https://www.avito.ru/kolyvan/zemelnye_uchastki/uchastok_2416_ga_snt_dnp_3114349433	https://www.avito.ru/novosibirskaya_oblast_linevo/zemelnye_uchastki/uchastok_663_ga_snt_dnp_2958315237	https://www.avito.ru/ordynskoe/zemelnye_uchastki/uchastok_56_ga_snt_dnp_462505577
Стоимость кв.м		12 080 000	30 000 000	5 350 000
Общая площадь, кв.м	4 950 000,0	2 416 000,00	6 630 000	954 900
Стоимость, руб./кв.м		5,00	4,52	5,60
Адрес	Новосибирская область, р-н Тогучинский, Кудринский сельсовет	Новосибирская область, Кольванский р-н	Новосибирская область, Искитимский р-н, д. Шибково	Новосибирская область, 50Н-1912
Поправочный коэффициент на местоположение		1,00	1,00	1,00
<i>Цена с учетом поправки за 1 кв.м., рублей</i>		5,00	4,52	5,60
Дата действия цены	21.11.2023г.	актуально на дату оценки	актуально на дату оценки	актуально на дату оценки
Поправочный коэффициент на условия рынка (изменения цен за период между датами сделки и оценки)		1,00	1,00	1,00
<i>Цена с учетом поправки за 1 кв.м., рублей</i>		5,00	4,52	5,60
Поправочный коэффициент на условия рынка (скидки к ценам предложений)		0,74	0,74	0,74
<i>Цена с учетом поправки за 1 кв.м., рублей</i>		3,70	3,34	4,14
Условия финансирования состоявшейся или предполагаемой сделки (вид оплаты, условия кредитования, иные условия)	<i>Оплата немедленно и в полном объеме</i>	<i>Оплата немедленно и в полном объеме</i>	<i>Оплата немедленно и в полном объеме</i>	<i>Оплата немедленно и в полном объеме</i>
Поправочный коэффициент на условия финансирования		1,00	1,00	1,00
<i>Цена с учетом поправки за 1 кв.м., рублей</i>		3,70	3,34	4,14
Передаваемые имущественные права, ограничения (обременения) этих прав	Собственность без ограничений и обременений права	Собственность без ограничений и обременений права	Собственность без ограничений и обременений права	Собственность без ограничений и обременений права
Поправочный коэффициент на передаваемые имущественные права		1,00	1,00	1,00
<i>Цена с учетом поправки за 1 кв.м., рублей</i>		3,70	3,34	4,14
Общая площадь, кв.м	4 950 000,0	2 416 000,0	6 630 000,0	954 900,0
Поправочный коэффициент на масштаб		1	0,93	0,96
<i>Цена с учетом поправки за 1 кв.м., рублей</i>		3,70	3,11	3,97
Назначение участка	Земли сельскохозяйственного назначения	Земли сельскохозяйственного назначения	Земли сельскохозяйственного назначения	Земли сельскохозяйственного назначения
Поправочный коэффициент на назначение участка		1,00	1,00	1,00
<i>Цена с учетом поправки за 1 кв.м., рублей</i>		3,70	3,11	3,97



Приложение. Расчетная таблица.

Показатели	Объект оценки	Аналог 1	Аналог 2	Аналог 3
Вид разрешенного использования	для ведения сельского хозяйства	для ведения сельского хозяйства	для ведения сельского хозяйства	для ведения сельского хозяйства
Поправочный коэффициент на назначение участка		1,00	1,00	1,00
Цена с учетом поправки за 1 кв.м., рублей		3,70	3,11	3,97
Наличие коммуникаций	отсутствуют	отсутствуют	отсутствуют	отсутствуют
Поправочный коэффициент на наличие коммуникаций		1,00	1,00	1,00
Цена с учетом поправки за 1 кв.м., рублей		3,70	3,11	3,97
Дополнительные улучшения	отсутствуют	отсутствуют	отсутствуют	отсутствуют
Поправочный коэффициент на дополнительные улучшения		1,00	1,00	1,00
Цена с учетом поправки за 1 кв.м., рублей		3,70	3,11	3,97
Кол-во внесенных корректировок		1	2	2
Весовые коэффициенты		1/2	1/4	1/4
Значение, рублей		1,85	0,78	0,99
Скорректированная стоимость, руб./кв.м	3,62			
Рыночная стоимость земельного участка, руб. (округл.)	17 919 000			
Рыночная стоимость 105319/4950000 доли в праве общей долевой собственности на земельный участок, руб. (округл.)	381 300			

Копии используемой информации




https://www.avito.ru/kolyvan/zemelnye_uchastki/uchastok_2416_ga_snt_dnp_3114349433

Главная > ... > Земельные участки > Купить > Сельхозназначения (СНТ, ДНП)

Участок 241,6 га (СНТ, ДНП)

12 080 000 ₽
500 ₽ за сотку
или предложите свою цену

Добавить в избранное Сравнить Добавить заметку



8 913 780-72-15

Написать сообщение
Отвечает за несколько часов

Спросите у продавца

Здравствуй!

Ещё продаёте? Торг уместен? Когда можно посмотреть?

Молчанов Дмитрий
Частное лицо
На Авито с апреля 2022

Подписаться на продавца

Об участке

Площадь: 24160 сот. Расстояние до центра города: 65 км

Расположение

Новосибирская область, Кольванский р-н [Показать карту](#)

Описание

Продам земельный участок сельскохозяйственного назначения 2416000 кв.м. (241,6 га), кадастровый номер 54:10:028210:1403 до участка асфальтированная дорога, рядом газ, электричество. 40км до Новосибирска. Подойдет для тепличного хозяйства, фермерского хозяйства и т. д.

№ 3114349433 · 30 октября в 20:24 · 315 просмотров (+1 сегодня) [Пожаловаться](#)



https://www.avito.ru/novosibirskaya_oblast_linevo/zemelnye_uchastki/uchastok_663_ga_snt_dnp_2958315237

Главная > ... > Земельные участки > Купить > Сельхозназначения (СНТ, ДНП)

Участок 663 га (СНТ, ДНП)

♥ Добавить в избранное ≡ Сравнить 📌 Добавить заметку

30 000 000 ₽

452 ₽ за сотку
или [предложите свою цену](#)

📍 54.4962481, 83.18528579

Кадастровый номер
54:07:047412:1329

Статус
Ранее угодный

Категория земель
Земли сельскохозяйственного назначения

Кадастровая стоимость
31 804 334,36 руб.

Площадь
6 630 000 м² (Декларированная площадь)

Адрес
Новосибирская обл, р-н Искитимский, МО Шибковский сельсовет

Форма собственности
Частная собственность

Кадастровый квартал
54:07:047412

ВРИ по документу
Для создания фермерского хозяйства

Дата определения КС



8 958 409-73-52

Написать сообщение
Отвечает за несколько часов

Спросите у продавца

Здравствуйте!

Ещё продаёте? Торг уместен?

Когда можно посмотреть?

наталья
Агентство
На Авито с ноября 2013
Завершено 390 объявлений
[Документы проверены](#)



18 объявлений пользователя

Подписаться на продавца
Контактное лицо
Наталья

Об участке

Площадь: 66300 сот.

Расстояние до центра города: 7 км

Расположение

Новосибирская область, Искитимский р-н, д. Шибково

[Показать карту](#)

Описание

Продам земельный участок 6630000Га.
Новосибирская область, Искитимский район, вблизи д. Таскаево, МО Шибковский сельсовет.

Земля сельхозназначения, для сельскохозяйственного производства, в непосредственной близости к населенному пункту, где проходит электричество.

Кадастровый номер указан на фото.

По всем вопросам звоните, пишите.

Участок в собственности у физического.

№ 2958315237 - 30 октября в 19:58 - 303 просмотра (+0 сегодня)

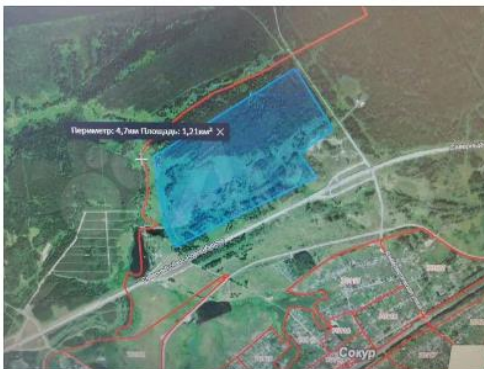
[Пожаловаться](#)

https://www.avito.ru/sokur/zemelnye_uchastki/uchastok_9549_ga_snt_dnp_2391609208

Главная > Земельные участки > Купить > Сельхозназначения (СНТ, ДНП)

Участок 95,49 га (СНТ, ДНП)

Добавить в избранное Сравнить Добавить заметку



5 350 000 Р

560 Р за сотку
или предложите свою цену

8 913 060-93-29

Написать сообщение

Спросите у продавца

Здравствуйте!

Ещё продаёте?

Торг уместен?

Когда можно посмотреть?

Jyri

Частное лицо
На Авито с октября 2017

2 объявления пользователя

Подписаться на продавца

Об участке

Площадь: 9549 сот.

Расстояние до центра города: 7 км

Расположение

Новосибирская область, 50Н-1912

Показать карту

Описание

Продам несколько смежных земельных участков, расположенных в Сокурском сельсовете, Мошковского района общей площадью около 96 га. От площади Калинина примерно 35 км через Северный объезд г.Новосибирска. Категория земель - сельскохозяйственного назначения (вид разрешенного использования Для ведения сельского хозяйства). Кадастровые номера земельных участков 54:18-070701-637, 54:18-070701-707, 54:18-070701-711, 54:18-070701-1009. Информация о границах земельных участков можно посмотреть на публичная-кадастровая-карта. Выписки ЕГРН по запросу, но без персональных данных (с персональными данными только при личной встрече).

№ 2391609208 · 20 ноября в 04:08 · 1376 просмотров (+1 сегодня)

Пожаловаться

Документы оценщика



САМОРЕГУЛИРУЕМАЯ ОРГАНИЗАЦИЯ
АССОЦИАЦИЯ
«МЕЖРЕГИОНАЛЬНЫЙ СОЮЗ ОЦЕНЩИКОВ»
Регистрационный № 0005 в ЕГР СРО от 11.12.2007 г.

СВИДЕТЕЛЬСТВО

«20» декабря 2022 г.
Дата регистрации в реестре

№ 1538
Регистрационный номер в реестре

Оценщик:
Шуховцев
Кирилл Вячеславович

ИНН 745309121244

является членом
Ассоциации «Межрегиональный союз оценщиков».
Имеет право на осуществление оценочной деятельности
на территории Российской Федерации в соответствии с Федеральным законом
«Об оценочной деятельности в Российской Федерации» №135-ФЗ от 29.07.1998г.

Срок действия свидетельства по «31» декабря 2023 года.

Президент Ассоциации «МСО»  Т.В. Годенко





Настоящий диплом свидетельствует о том, что

Шуховцев Кирилл Вячеславович

прошел(а) профессиональную переподготовку в (на)

**Институте повышения квалификации и переподготовки кадров
по программе «Оценка стоимости предприятий (бизнеса)»
с 07 октября 2019 года по 30 апреля 2020 года**

Решением от

30 апреля 2020 года

диплом предоставляет право
на ведение профессиональной деятельности в сфере

оценки стоимости предприятий (бизнеса)

МИНОБРНАУКИ РОССИИ
Федеральное государственное бюджетное
образовательное учреждение высшего образования
«Челябинский государственный университет»

ДИПЛОМ

О ПРОФЕССИОНАЛЬНОЙ ПЕРЕПОДГОТОВКЕ

748100168174

Документ о квалификации

Регистрационный номер

6223

Города

Челябинск

Дата выдачи

08 октября 2020



Председатель комиссии

Руководитель

Секретарь



РОССИЙСКАЯ ФЕДЕРАЦИЯ

Частное образовательное учреждение
дополнительного профессионального образования
«ОТКРЫТАЯ АКАДЕМИЯ
ПРОФЕССИОНАЛЬНОГО ОБРАЗОВАНИЯ»

ДИПЛОМ

О ПРОФЕССИОНАЛЬНОЙ ПЕРЕПОДГОТОВКЕ

372418025258

Документ о квалификации

Регистрационный номер

133-2023

Город

Иваново

Дата выдачи

26 июня 2023 года

Настоящий диплом свидетельствует о том, что

Шуовцев

Кирилл Вячеславович

с 09 декабря 2022 г. по 26 июня 2023 г.

прошел(а) профессиональную переподготовку в

**"ОТКРЫТОЙ АКАДЕМИИ
ПРОФЕССИОНАЛЬНОГО ОБРАЗОВАНИЯ"**

по дополнительной профессиональной программе

Судебная оценочная экспертиза

Решением от

26 июня 2023 г.

дипломом подтверждает присвоение квалификации

эксперт-оценщик

и дает право на ведение нового вида профессиональной
деятельности в области

оценочной экспертизы



Заведующий

Секретарь

Научно-исследовательский институт
социально-экономических исследований и сертификации
Система добровольной сертификации экспертов, специалистов, организаций и услуг
«Оценка компетенций»
Зарегистрирована в едином реестре систем добровольной сертификации
Федерального агентства по техническому регулированию и метрологии
23 сентября 2019 г. Регистрационный № РОСС RU.32147.04БРЕ0.



СЕРТИФИКАТ СООТВЕТСТВИЯ СУДЕБНОГО ЭКСПЕРТА

Регистрационный номер: РОСС RU.32147.04БРЕ0.01.21969

Настоящий сертификат удостоверяет, что

**Шуховцев
Кирилл Вячеславович**


соответствует требованиям системы и органа сертификации,
предъявляемым к судебным экспертам по специальности

«Судебная оценочная экспертиза».

Дата регистрации: «26» июня 2023 г.

Действителен до: «25» июня 2026 г.

Руководитель
органа по сертификации


подпись

Аристархова Н.Н.
расшифровка подписи



Сертификат действителен при совпадении
данных в Реестре сертификации экспертов
на официальном сайте WWW.NIIEIS.RU



**КВАЛИФИКАЦИОННЫЙ АТТЕСТАТ
В ОБЛАСТИ ОЦЕНОЧНОЙ ДЕЯТЕЛЬНОСТИ**

№ 034548-1

« 11 » ноября 2022 г.


Настоящий квалификационный аттестат в области оценочной деятельности по направлению оценочной деятельности

«Оценка недвижимости»

выдан **Шуховцеву Кириллу Вячеславовичу**

на основании решения федерального бюджетного учреждения
«Федеральный ресурсный центр»

от « 11 » ноября 2022 г. № 276

Директор  А.С. Бункин

Квалификационный аттестат выдается на три года и действует
до « 11 » ноября 2025 г.



**ПОЛИС N 221900-035-000022
ОБЯЗАТЕЛЬНОГО СТРАХОВАНИЯ ОТВЕТСТВЕННОСТИ ОЦЕНЩИКА**

Страхователь: Шуховцев Кирилл Вячеславович
Адрес: 454000, г. Челябинск, ул. Западная, д. 49
Паспорт: 7512 № 064690
Выдан: Отделом УФМС России по Челябинской области в Центральном р-не г. Челябинска, дата выдачи: 07.06.2012 г., код подразделения: 740-058

Диплом о профессиональной переподготовке № 743100168174
Дата выдачи: 30.04.2020 г.
Выдан (кем): ФГБОУ ВО «ЧелГУ»

Объектом страхования по договору обязательного страхования ответственности оценщика при осуществлении оценочной деятельности являются имущественные интересы, связанные с риском ответственности оценщика по обязательствам, возникающим вследствие причинения ущерба заказчику, заключившему договор на проведение оценки, и (или) третьим лицам.

Страховым случаем по договору обязательного страхования ответственности оценщиков является установленный вступившим в законную силу решением арбитражного суда или признанный страховщиком факт причинения ущерба заказчику и/или третьим лицам действиями (бездействием) оценщика в результате нарушения требований федеральных стандартов оценки, стандартов и правил оценочной деятельности, установленных саморегулируемой организацией оценщиков, членом которой являлся оценщик на момент причинения ущерба.

Выгодоприобретатели: заказчик по договору на проведение оценки и/или третьи лица, которым причинен ущерб Страхователем при осуществлении последним оценочной деятельности.

Страховая сумма, руб.	Страховой тариф, %	Страховая премия, руб.
5 000 000,00	0,08	4 000,00

Порядок и сроки уплаты страховой премии: единовременно, в течение 3 банковских дней с момента подписания договора.

Форма уплаты страховой премии: путем перечисления денежных средств на р/счет.

Настоящий Полис удостоверяет факт заключения договора N 221900-035-000022 от 25.11.2022 г. обязательного страхования ответственности оценщика.

Настоящий Полис действует с «01» декабря 2022г. по «30» ноября 2023г.

Настоящий Полис страхования вступает в силу в 00 часов дня, следующего за днем поступления страховой премии в полном размере на расчетный счет Страховщика.

Неотъемлемой частью настоящего Полиса является:

Договор N 221900-035-000022 от 25.11.2022 г. обязательного страхования ответственности оценщика.

СТРАХОВЩИК:	СТРАХОВАТЕЛЬ:
 /А.Р. Мамедова/ М.П.	 /К.В. Шуховцев/

Дата выдачи полиса: 25.11.2022 г.



**ПОЛИС N 231900-035-000020
ОБЯЗАТЕЛЬНОГО СТРАХОВАНИЯ ОТВЕТСТВЕННОСТИ ЮРИДИЧЕСКОГО ЛИЦА,
ЗАКЛЮЧИВШЕГО С ЗАКАЗЧИКОМ ДОГОВОР НА ПРОВЕДЕНИЕ ОЦЕНКИ**

Страхователь: ООО «Центр Судебной Экспертизы»
Адрес: г. Челябинск, ул. Яблочкина, д. 3, пом. 1, оф. 2
Банковские реквизиты:
ИНН 7447197991
КПП 745101001
ОКПО 30981700
р/счет 40702810938130000049 в Филиал «Екатеринбургский» АО «Альфа-банк»
к/счет 30101810100000000964
БИК 046577964

Объектом страхования по договору обязательного страхования ответственности юридического лица, заключившего с заказчиком договор на проведение оценки, являются имущественные интересы, связанные с риском ответственности за нарушение договора на проведение оценки и за причинение вреда имуществу третьих лиц в результате нарушения Закона, федеральных стандартов оценки, иных нормативных правовых актов Российской Федерации в области оценочной деятельности, стандартов и правил оценочной деятельности.

Страховым случаем по договору обязательного страхования ответственности юридического лица, заключившего с заказчиком договор на проведение оценки, является установленный вступившим в законную силу решением арбитражного суда или признанный страховщиком факт причинения юридическим лицом, заключившим с заказчиком договор на проведение оценки, вреда заказчику в результате нарушения договора на проведение оценки или имуществу третьих лиц в результате нарушения Закона, федеральных стандартов оценки, иных нормативных правовых актов Российской Федерации в области оценочной деятельности, стандартов и правил оценочной деятельности.

Выгодоприобретатели: заказчик по договору на проведение оценки и/или третьи лица, которым причинен ущерб Страхователем при осуществлении последним оценочной деятельности.

Страховая сумма, руб.	Страховой тариф, %	Страховая премия, руб.
50 000 000,00	0,056	28 000,00

Порядок и сроки уплаты страховой премии: единовременно, в течение 3 банковских дней с момента подписания договора.

Форма уплаты страховой премии: путем перечисления денежных средств на р/счет.

Настоящий Полис удостоверяет факт заключения договора N 231900-035-000020 от «12» сентября 2023 г. обязательного страхования ответственности юридического лица, заключившего с заказчиком договор на проведение оценки.

Настоящий Полис действует с «29» сентября 2023 г. по «28» сентября 2024 г.

Настоящий Полис страхования вступает в силу в 00 часов дня, следующего за днем поступления страховой премии в полном размере на расчетный счет Страховщика.

Неотъемлемой частью настоящего Полиса является:

Договор N 231900-035-000020 от «12» сентября 2023 г. обязательного страхования ответственности юридического лица, заключившего с заказчиком договор на проведение оценки.

СТРАХОВЩИК:	СТРАХОВАТЕЛЬ:
 /А.Р. Мамедова/ М.П. _____	 /К.В. Шуховцев/ М.П. _____

Дата выдачи полиса: «12» сентября 2023 г.