

Управление Федеральной службы государственной регистрации, кадастра и картографии по Хабаровскому краю
полное наименование органа регистрации прав

Выписка из Единого государственного реестра недвижимости об объекте недвижимости

Сведения о характеристиках объекта недвижимости

В Единый государственный реестр недвижимости внесены следующие сведения:

| Раздел 1 Лист 1 | | | |
|--------------------------------------|---------------------------|-------------------|-------------------------|
| Помещение | | | |
| вид объекта недвижимости | | | |
| Лист № 1 раздела 1 | Всего листов раздела 1: 2 | Всего разделов: 3 | Всего листов выписки: 4 |
| 18.08.2022г. | | | |
| Кадастровый номер: | 27:21:0107046:1069 | | |
| Номер кадастрового квартала: | 27:21:0107046 | | |
| Дата присвоения кадастрового номера: | 03.02.2021 | | |

| Ранее присвоенный государственный учетный номер: | данные отсутствуют |
|---|---|
| Адрес: | Российская Федерация, Хабаровский край, Советско-Лаванский муниципальный район, городское поселение "Город Советская Гавань", город Советская Гавань, улица Пионерская, дом 5А, квартира 30 |
| Площадь: | 49,6 |
| Назначение: | Жилое |
| Наименование: | данные отсутствуют |
| Номер, тип этажа, на котором расположено помещение, машино-место | Этаж № 4 |
| Вид жилого помещения: | Квартира |
| Кадастровая стоимость, руб.: | 761478,54 |
| Кадастровые номера иных объектов недвижимости, в пределах которых расположен объект недвижимости: | 27:21:0107046:941 |
| Кадастровые номера объектов недвижимости, из которых образован объект недвижимости: | данные отсутствуют |
| Кадастровые номера образованных объектов недвижимости: | данные отсутствуют |
| Сведения о включении объекта недвижимости в состав предприятия как имущественного комплекса: | данные отсутствуют |
| Сведения о включении объекта недвижимости в состав единого недвижимого комплекса: | данные отсутствуют |
| Виды разрешенного использования: | данные отсутствуют |
| Сведения о включении объекта недвижимости в реестр объектов культурного наследия: | данные отсутствуют |

Филиал многофункционального центра предоставления государственных и муниципальных услуг № 2 в г. Хабаровске

680003, г. Хабаровск

Документ получен по электронным каналам связи

используя электронную цифровую подпись

М.П.

19 АВГ 2022

(дата)

(подпись)

(время)

инициалы, фамилия

Кадастровый номер:

27:21:0107046:1069

Сведения о кадастровом инженере:

25444, созданием здания, расположенного по адресу: Российская Федерация, Хабаровский край, Советская Плавень г. Пионерская ул. д. 5А, 7722, 2020-07-16

данные отсутствуют

Сведения об отнесенный жилого помещения к определенному виду жилых помещений специализированного жилищного фонда, к жильем помещений наемного дома социального использования или наемного дома коммерческого использования:

Статус записи об объекте недвижимости:

Сведения об объекте недвижимости имеют статус "актуальные"

Особые отметки:

Сведения, необходимые для заполнения раздела: 9 - Сведения о части (частях) помещения отсутствуют


Получатель выписки:

Бобрякова Светлана Владимировна (представитель правообладателя)

Правообладатель: от имени заявителя Акционерное общество "Дальневосточная генерирующая компания",
1434031363

ПОЛНОЕ НАИМЕНОВАНИЕ ДОЛЖНОСТИ

инициалы, фамилия



Сведения о зарегистрированных правах

Помещение

вид объекта недвижимости

Лист № 1 раздела 2

Всего листов раздела 2: 1

Всего разделов: 3

Всего листов выписки: 4

18.08.2022г.


Кадастровый номер:

27:21:0107046:1069

| | | | |
|----|--|-----|--|
| 1 | Правообладатель (правообладатели): | 1.1 | Акционерное общество "Дальневосточная генерирующая компания", ИНН: 1434031363, ОГРН: 1051401746769 |
| 2 | Вид, номер, дата и время государственной регистрации права: | 2.1 | Собственность 27:21:0107046:1069-27/024/2021-1 18.08.2021 04:16:22 |
| 3 | Сведения об осуществлении государственной регистрации сделки, права без необходимого в силу закона согласия третьего лица, органа: | 3.1 | данные отсутствуют |
| 4 | Ограничение прав и обременение объекта недвижимости: | | не зарегистрировано |
| 5 | Договоры участия в долевом строительстве: | | не зарегистрировано |
| 6 | Заявленные в судебном порядке права требования: | | данные отсутствуют |
| 7 | Сведения о возращении в отношении зарегистрированного права: | | данные отсутствуют |
| 8 | Сведения о наличии решения об изъятии объекта недвижимости для государственных и муниципальных нужд: | | данные отсутствуют |
| 9 | Сведения о невозможности государственной регистрации без личного участия правообладателя или его законного представителя: | | данные отсутствуют |
| 10 | Правопритязания и сведения о наличии поступивших, но не рассмотренных заявлений о проведении государственной регистрации права (перехода, прекращения права), ограничения права или обременения объекта недвижимости, сделки в отношении объекта недвижимости: | | отсутствуют |

полное наименование должности

инициалы, фамилия



Выписка из Единого государственного реестра недвижимости об объекте недвижимости
План расположения помещения, машино-места на этаже (плане этажа)

Помещение

вид объекта недвижимости

Лист № 1 раздела 8

Всего листов раздела 8: 1

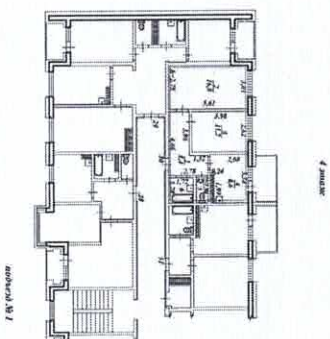
Всего разделов: 3

Всего листов выписки: 4

18.08.2022г.

Кадастровый номер: 27:21:0107046:1069

Номер этажа (этажей): 4



Масштаб 1:200



Масштаб 1

ПОЛНОЕ НАИМЕНОВАНИЕ ДОЛЖНОСТИ

инициалы, фамилия

