


Управление Федеральной службы государственной регистрации, кадастра и картографии по Смоленской области
полное наименование органа регистрации прав

Выписка из Единого государственного реестра недвижимости об основных характеристиках и зарегистрированных правах на объект недвижимости

Сведения об основных характеристиках объекта недвижимости


В Единый государственный реестр недвижимости внесены следующие сведения:

Раздел 1 Лист 1			
Земельный участок			
вид объекта недвижимости			
Лист № 1 раздела 1	Всего листов раздела 1: 1	Всего разделов: 3	Всего листов выписки: 4
21.12.2023г.			
Кадастровый номер:	67:05:0010101:271		
Номер кадастрового квартала:	67:05:0010101		
Дата присвоения кадастрового номера:	05.02.2009		
Ранее присвоенный государственный учетный номер:	данные отсутствуют		
Местоположение:	Российская Федерация, Смоленская область, р-н. Демидовский, с/п. Борковское		
Площадь, м2:	78700 +/- 2455		
Кадастровая стоимость, руб.:	230591		
Кадастровые номера расположенных в пределах земельного участка объектов недвижимости:	данные отсутствуют		
Категория земель:	Земли сельскохозяйственного назначения		
Виды разрешенного использования:	Для сельскохозяйственного производства		
Статус записи об объекте недвижимости:	Сведения об объекте недвижимости имеют статус "актуальные"		
Объеме отметки:	данные отсутствуют		
Получатель выписки:	Березуцкий Антон Георгиевич (представитель правообладателя), Правообладатель: от имени заявителя Коммерческий Банк "Русский Торговый Банк" (общество с ограниченной ответственностью), 7710020212		

ПОЛНОЕ НАИМЕНОВАНИЕ ДОЛЖНОСТИ	ДОКУМЕНТ ПОДПИСАН	ИНИЦИАЛЫ, ФАМИЛИЯ
	 ЭЛЕКТРОННОЙ ПОДПИСЬЮ	

Сертификат: 00BВ050B7401СВ3802В3576АСДССЖ425108
Владелец: ФЕДЕРАЛЬНАЯ СЛУЖБА ГОСУДАРСТВЕННОЙ
РЕГИСТРАЦИИ, КАДАСТРА И КАРТОГРАФИИ
Действителен: с 27.06.2023 по 19.09.2024


Информация о сертификате	
Серийный номер:	248593776104921550045018422019207876872
Действителен с:	27.06.2023 16:02:00 UTC+03
Действителен до:	19.09.2024 16:02:00 UTC+03
Владелец:	Федеральная служба государственной регистрации, кадастра и картографии
ФИО сотрудника, сформировавшего документ:	Федеральная служба государственной регистрации, кадастра и картографии
«Электронный документ на бумажном носителе предоставил»	
	МБУ «МФЦ Мытищи»
	Московская область, г. Мытищи, улица Карла Маркса, д. 4
ФИО сотрудника:	Мещерина Д.А.
Должность сотрудника:	Главный специалист
Дата и время составления	21.12.2023 12:37 Подпись



Выписка из Единого государственного реестра недвижимости об основных характеристиках и зарегистрированных правах на объект недвижимости
Сведения о зарегистрированных правах


Земельный участок			
вид объекта недвижимости			
Лист № 1 раздела 2	Всего листов раздела 2: 2	Всего разделов: 3	Всего листов выписки: 4
21.12.2023г.			
Кадастровый номер:		67:05:0010101:271	

1	Правообладатель (правообладатели):	1.1	Коммерческий Банк "Русский Торговый Банк" (общество с ограниченной ответственностью), ИНН: 7710020212, ОГРН: 1037739314348
	Сведения о возможности предоставления третьим лицам персональных данных физического лица:	1.1.1	данные отсутствуют
2	Вид, номер, дата и время государственной регистрации права:	2.1	Собственность 67:05:0010101:271-67/059/2023-25 21.12.2023 10:43:10
3	Документы-основания	3.1	Постановление о гос. регистрации недвижимого имущества за выскателем, выдан 16.08.2023
4	Сведения об осуществлении государственной регистрации сделки, права, ограничения права без необходимого в силу закона согласия третьего лица, органа:	4.1	Акт о передаче нерезализованного имущества должника выскателю, выдан 30.08.2023 данные отсутствуют
5	Ограничение прав и обременение объекта недвижимости:		не зарегистрировано
6	Заявленные в судебном порядке права требования:		данные отсутствуют
7	Сведения о возращении в отношении зарегистрированного права:		данные отсутствуют
8	Сведения о возможности предоставления третьим лицам персональных данных физического лица		данные отсутствуют
9	Сведения о наличии решения об изъятии объекта недвижимости для государственных и муниципальных нужд:		данные отсутствуют
10	Сведения о невозможности государственной регистрации без личного участия правообладателя или его законного представителя:		данные отсутствуют

	ДОКУМЕНТ ПОДПИСАН	
	ЭЛЕКТРОННОЙ ПОДПИСЬЮ	
Полное наименование должности		инициалы, фамилия

Сертификат: 00B8056B7401C838D3B3576A6C8C8425108
Выдана: Федеральная служба государственной регистрации, кадастра и картографии
Действителен: с 27.06.2023 по 19.09.2024

Информация о сертификате	
Серийный номер:	248593776104921550045018422019207876872
Действителен с:	27.06.2023 16:02:00 UTC+03
Действителен до:	19.09.2024 16:02:00 UTC+03
Владелец:	Федеральная служба государственной регистрации, кадастра и картографии
ФИО сотрудника, сформировавшего документ:	Федеральная служба государственной регистрации, кадастра и картографии
«Электронный документ на бумажном носителе предоставил»	МБУ «МФЦ Мытищи»
	Московская область, г. Мытищи, улица Карла Маркса, д. 4
ФИО сотрудника:	Мещерина Д.А.
Должность сотрудника:	Главный специалист
Дата и время составления	21.12.2023 12:37 Подпись



Земельный участок
вид объекта недвижимости

Лист № 2 раздела 2

Всего листов раздела 2: 2

Всего разделов: 3

Всего листов выписки: 4

21.12.2023г.

Кадастровый номер:

67:05:0010101:271

11	Правопритязания и сведения о наличии поступивших, но не рассмотренных заявлений о проведении государственной регистрации права (перехода, прекращения права), ограничения права или обременения объекта недвижимости, сделки в отношении объекта недвижимости:	отсутствуют
12	Сведения о невозможности государственной регистрации перехода, прекращения, ограничения права на земельный участок из земель сельскохозяйственного назначения:	данные отсутствуют

ПОЛНОЕ НАИМЕНОВАНИЕ ДОЛЖНОСТИ

ДОКУМЕНТ ПОДПИСАН

ЭЛЕКТРОННОЙ ПОДПИСЬЮ

инициалы, фамилия

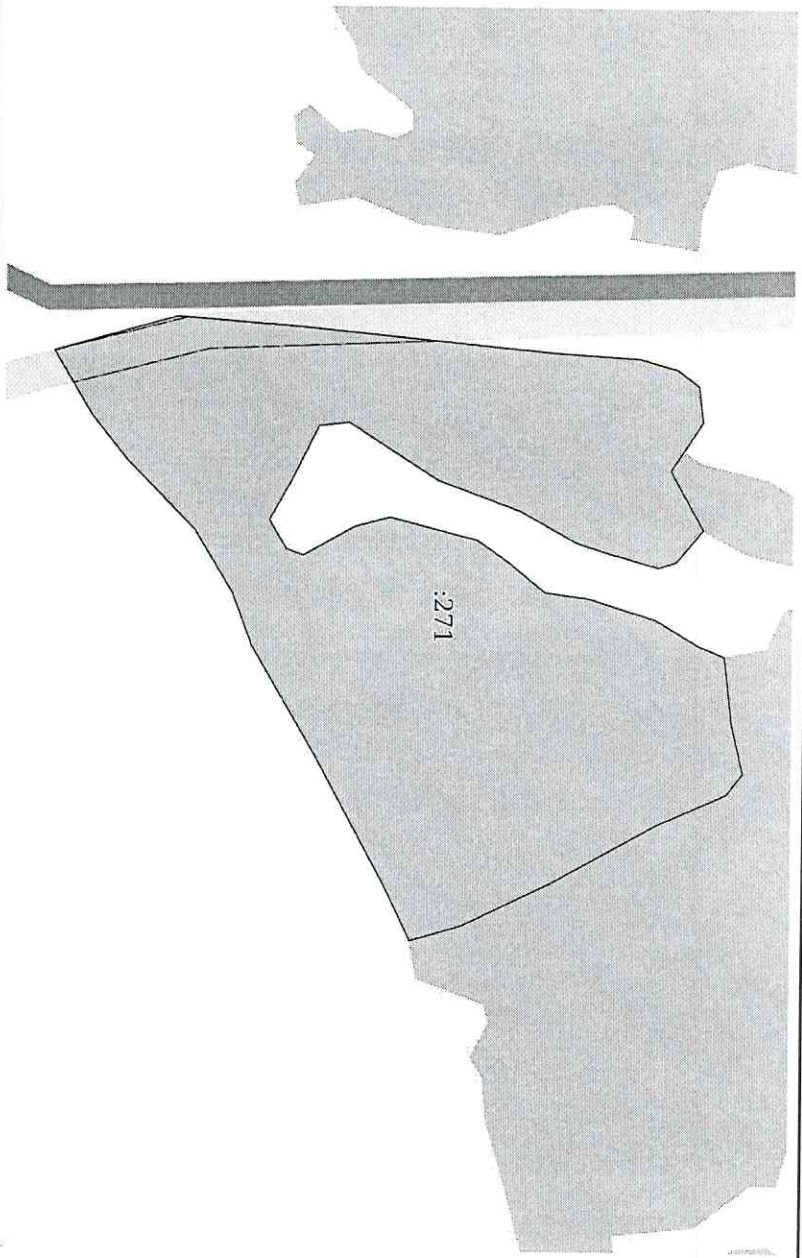
Сертификат: 00BВ056B7401СВ38D2B3576АКСС4425108
 Владелец: ФЕДЕРАЛЬНАЯ СЛУЖБА ГОСУДАРСТВЕННОЙ
 РЕГИСТРАЦИИ, КАДАСТРА И КАРТОГРАФИИ
 Действителен: с 27.06.2023 по 19.09.2024

Информация о сертификате	
Серийный номер:	248593776104921550045018422019207876872
Действителен с:	27.06.2023 16:02:00 UTC+03
Действителен до:	19.09.2024 16:02:00 UTC+03
Владелец:	Федеральная служба государственной регистрации, кадастра и картографии
ФИО сотрудника, сформировавшего документ:	Федеральная служба государственной регистрации, кадастра и картографии
«Электронный документ на бумажном носителе предоставил»	МБУ «МФЦ Мытищи»
	Московская область, г. Мытищи, улица Карла Маркса, Д. 4
ФИО сотрудника:	Мещерина Д.А.
Должность сотрудника:	Главный специалист
Дата и время составления	21.12.2023 12:37 Подпись



Описание местоположения земельного участка


Земельный участок			
вид объекта недвижимости			
Лист № 1 раздела 3	Всего листов раздела 3: 1	Всего разделов: 3	Всего листов выписки: 4
21.12.2023г.			
Кадастровый номер:	67:05:0010101:271		
План (чертеж, схема) земельного участка			



Масштаб 1:4000

Условные обозначения:

ПОЛНОЕ НАИМЕНОВАНИЕ ДОЛЖНОСТИ	ДОКУМЕНТ ПОДПИСАН	Инициалы, фамилия
-------------------------------	-------------------	-------------------


 ДОКУМЕНТ ПОДПИСАН
 ЭЛЕКТРОННОЙ ПОДПИСЬЮ
 Сертификат: 00BВ050B7401CВ381D2B3576A8D8C8425108
 Владелец: ФЕДЕРАЛЬНАЯ СЛУЖБА ГОСУДАРСТВЕННОЙ
 РЕГИСТРАЦИИ, КАДАСТРА И КАРТОГРАФИИ
 Действителен: с 27.06.2023 по 19.09.2024

Информация о сертификате	
Серийный номер:	248593776104921550045018422019207876872
Действителен с:	27.06.2023 16:02:00 UTC+03
Действителен до:	19.09.2024 16:02:00 UTC+03
Владелец:	Федеральная служба государственной регистрации, кадастра и картографии
ФИО сотрудника, сформировавшего документ:	Федеральная служба государственной регистрации, кадастра и картографии
«Электронный документ на бумажном носителе предоставил»	МБУ «МФЦ Мытищи»
	Московская область, г. Мытищи, улица Карла Маркса, Д. 4
ФИО сотрудника:	Мещерина Д.А.
Должность сотрудника:	Главный специалист
Дата и время составления	21.12.2023 12:37 Подпись 