

Управление Федеральной службы государственной регистрации, кадастра и картографии по Смоленской области
полное наименование органа регистрации прав

Выписка из Единого государственного реестра недвижимости об основных характеристиках и зарегистрированных правах на объект недвижимости

В Единый государственный реестр недвижимости внесены следующие сведения:

Земельный участок		Раздел 1 Лист 1	
Вид объекта недвижимости			
Лист № 1 раздела 1	Всего листов раздела 1: 1	Всего разделов: 3	Всего листов выписки: 4
Кадастровый номер: 21.12.2023г.	67:05:0010101:273		
Номер кадастрового квартала:	67:05:0010101		
Дата присвоения кадастрового номера:	06.02.2009		
Ранее присвоенный государственный учетный номер:	Данные отсутствуют		
Местоположение:	Местоположение установлено относительно ориентира, расположенного в границах участка. Почтовый адрес ориентира: Смоленская область, р-н Демидовский, с/п Борзовское, в 1000м западнее д. Евсеевка.		
Площадь, м2:	64212 +/- 2217		
Кадастровая стоимость, руб:	188141.16		
Кадастровые номера расположенных в пределах земельного участка объектов недвижимости:	Данные отсутствуют		
Категория земель:	Земли сельскохозяйственного назначения		
Виды разрешенного использования:	Для сельскохозяйственного производства		
Статус записи об объекте недвижимости:	Сведения об объекте недвижимости имеют статус "актуальные"		
Особые отметки:	Данные отсутствуют		
Получатель выписки:	Березуцкий Антон Георгиевич (представитель правообладателя), Правообладатель: от имени заявителя Коммерческий Банк "Русский Торговый Банк" (общество с ограниченной ответственностью), 7710020212		

Полное наименование должности




ДОКУМЕНТ ПОДПИСАН
ЭЛЕКТРОННОЙ ПОДПИСЬЮ

Сертификат: 00BВ056B7401СВЭМДЗВ3576АСДС8425108
Владелец: Федеральная служба государственной
регистрации, кадастра и картографии
Действителен: с 27.06.2023 по 19.09.2024

инициалы, фамилия


Информация о сертификате	
Серийный номер:	248593776104921550045018422019207876872
Действителен с:	27.06.2023 16:02:00 UTC+03
Действителен до:	19.09.2024 16:02:00 UTC+03
Владелец:	Федеральная служба государственной регистрации, кадастра и картографии
ФИО сотрудника, сформировавшего документ:	Федеральная служба государственной регистрации, кадастра и картографии
	«Электронный документ на бумажном носителе предоставил»
	МБУ «МФЦ Мытищи»
	Московская область, г. Мытищи, улица Карла Маркса, д. 4
ФИО сотрудника:	Мещерина Д.А.
Должность сотрудника:	Главный специалист
Дата и время составления	21.12.2023 12:37 Подпись



Выписка из Единого государственного реестра недвижимости об основных характеристиках и зарегистрированных правах на объект недвижимости
Сведения о зарегистрированных правах

Земельный участок			
вид объекта недвижимости			
Лист № 1 раздела 2	Всего листов раздела 2: 2	Всего разделов: 3	Всего листов выписки: 4
21.12.2023г.			
Кадастровый номер:		67:05:0010101:273	

1	Правообладатель (правообладатели):	1.1	Коммерческий Банк "Русский Торговый Банк" (общество с ограниченной ответственностью), ИНН: 7710020212, ОГРН: 1037739314348
	Сведения о возможности предоставления третьим лицам персональных данных физического лица:	1.1.1	данные отсутствуют
2	Вид, номер, дата и время государственной регистрации права:	2.1	Собственность 67:05:0010101:273-67/059/2023-25 21.12.2023 10:43:10
3	Документы-основания	3.1	Постановление о гос. регистрации недвижимого имущества за выскателем, выдан 16.08.2023
4	Сведения об осуществлении государственной регистрации сделки, права, ограничения права без необходимого в силу закона согласия третьего лица, органа:	4.1	Акт о передаче нереализованного имущества должника выскателю, выдан 30.08.2023 данные отсутствуют
5	Ограничение прав и обременение объекта недвижимости:		не зарегистрировано
6	Заявленные в судебном порядке права требования:		данные отсутствуют
7	Сведения о возращении в отношении зарегистрированного права:		данные отсутствуют
8	Сведения о возможности предоставления третьим лицам персональных данных физического лица		данные отсутствуют
9	Сведения о наличии решения об изъятии объекта недвижимости для государственных и муниципальных нужд:		данные отсутствуют
10	Сведения о невозможности государственной регистрации без личного участия правообладателя или его законного представителя:		данные отсутствуют

Полное наименование должности	
	
ДОКУМЕНТ ПОДПИСАН	
ЭЛЕКТРОННОЙ ПОДПИСЬЮ	
Сертификат: 00B9D56B7401C3B38D2B3376A CDE 8423 108	
Владелец: ФЕДЕРАЛЬНАЯ СЛУЖБА ГОСУДАРСТВЕННОЙ РЕГИСТРАЦИИ, КАДАСТРА И КАРТОГРАФИИ	
Действителен: с 27.06.2023 по 19.09.2024	
инициалы, фамилия	

Информация о сертификате	
Серийный номер:	248593776104921550045018422019207876872
Действителен с:	27.06.2023 16:02:00 UTC+03
Действителен до:	19.09.2024 16:02:00 UTC+03
Владелец:	Федеральная служба государственной регистрации, кадастра и картографии
ФИО сотрудника, сформировавшего документ:	Федеральная служба государственной регистрации, кадастра и картографии
	«Электронный документ на бумажном носителе предоставил»
	МБУ «МФЦ Мытищи»
	Московская область, Г. Мытищи, улица Карла Маркса, Д. 4
ФИО сотрудника:	Мещерина Д.А.
Должность сотрудника:	Главный специалист
Дата и время составления	21.12.2023 12:37 Подпись



Земельный участок
вид объекта недвижимости

Лист № 2 раздела 2

Всего листов раздела 2: 2

Всего разделов: 3

Всего листов выписки: 4

21.12.2023г.

Кадастровый номер:

67:05:0010101:273

11	Правопритязания и сведения о наличии поступивших, но не рассмотренных заявлений о проведении государственной регистрации права (перехода, прекращения права), ограничения права или обременения объекта недвижимости, сделки в отношении объекта недвижимости:	отсутствуют
12	Сведения о невозможности государственной регистрации перехода, прекращения, ограничения права на земельный участок из земель сельскохозяйственного назначения:	данные отсутствуют

Полное наименование должности


ДОКУМЕНТ ПОДПИСАН

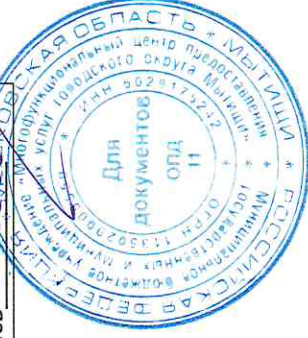
ЭЛЕКТРОННОЙ ПОДПИСЬЮ

инициалы, фамилия



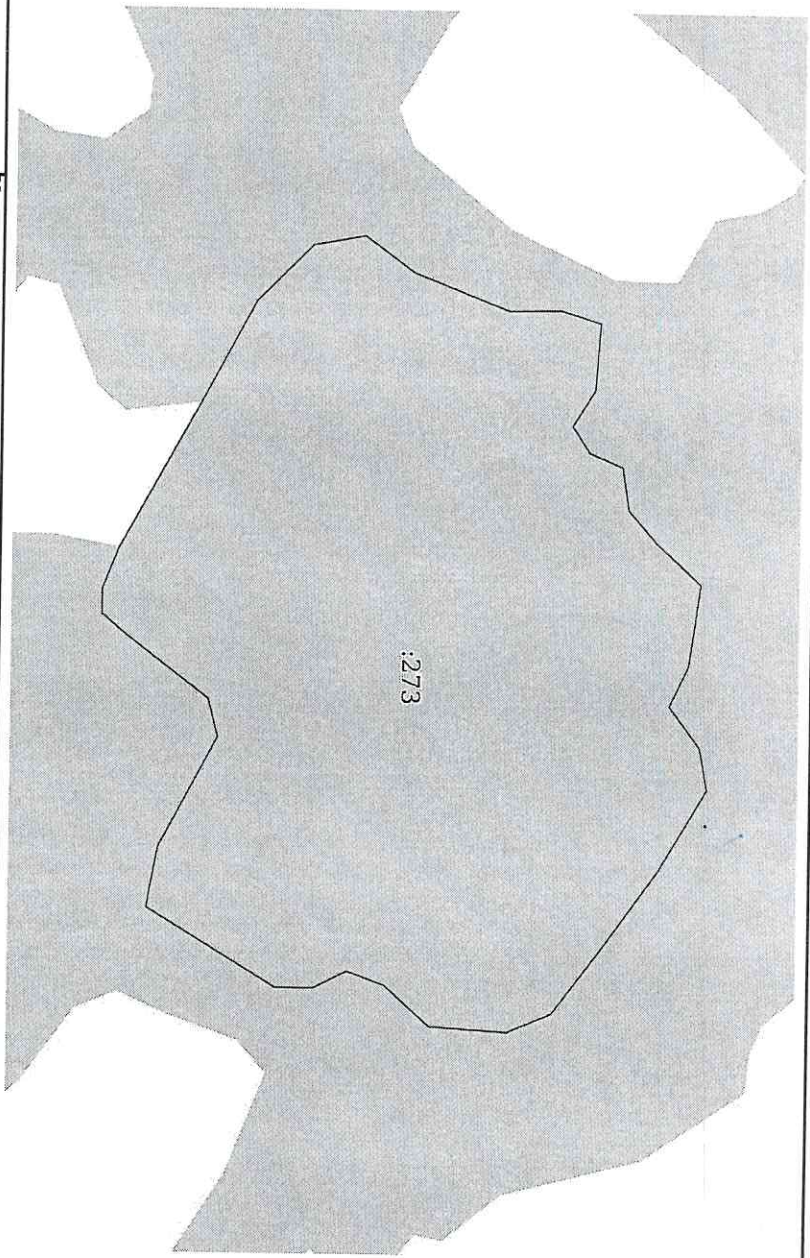
Сертификат: 008V80568V7401CV3802B3576ACD8425108
 Владелец: ФЕДЕРАЛЬНАЯ СЛУЖБА ГОСУДАРСТВЕННОЙ
 РЕГИСТРАЦИИ, КАДАСТРА И КАРТОГРАФИИ
 Действителен: с 27.06.2023 по 19.09.2024

Информация о сертификате	
Серийный номер:	248593776104921550045018422019207876872
Действителен с:	27.06.2023 16:02:00 UTC+03
Действителен до:	19.09.2024 16:02:00 UTC+03
Владелец:	Федеральная служба государственной регистрации, кадастра и картографии
ФИО сотрудника, сформировавшего документ:	Федеральная служба государственной регистрации, кадастра и картографии
«Электронный документ на бумажном носителе предоставил»	
МБУ «МФЦ Мытищи»	
Московская область, г. Мытищи, улица Карла Маркса, д. 4	
ФИО сотрудника:	Мешерина Д.А.
Должность сотрудника:	Главный специалист
Дата и время составления	21.12.2023 12:37
	Подпись 



Раздел 3 Лист 4
 Описание местоположения земельного участка

Земельный участок			
вид объекта недвижимости			
Лист № 1 раздела 3	Всего листов раздела 3: 1	Всего разделов: 3	Всего листов выписки: 4
21.12.2023г.			
Кадастровый номер:		67:05:0010101:273	
План (чертеж, схема) земельного участка			



Масштаб 1:3000	Условные обозначения:
ПОЛНОЕ НАИМЕНОВАНИЕ ДОЛЖНОСТИ	ДОКУМЕНТ ПОДПИСАН
	ЭЛЕКТРОННОЙ ПОДПИСЬЮ
	Инициалы, фамилия

Сертификат: 009В05087401СВ38Д2В376КАСДС8425108
 Владелец: ФЕДЕРАЛЬНАЯ СЛУЖБА ГОСУДАРСТВЕННОЙ РЕГИСТРАЦИИ, КАДАСТРА И КАРТОГРАФИИ
 Действителен: с 27.06.2023 по 19.09.2024

Информация о сертификате	
Серийный номер:	248593776104921550045018422019207876872
Действителен с:	27.06.2023 16:02:00 UTC+03
Действителен до:	19.09.2024 16:02:00 UTC+03
Владелец:	Федеральная служба государственной регистрации, кадастра и картографии
ФИО сотрудника, сформировавшего документ:	Федеральная служба государственной регистрации, кадастра и картографии
«Электронный документ на бумажном носителе предоставил»	МБУ «МФЦ Мытищи»
	Московская область, г. Мытищи, улица Карла Маркса, Д. 4
ФИО сотрудника:	Мещерина Д.А.
Должность сотрудника:	Главный специалист
Дата и время составления	21.12.2023 12:37 Подпись 