


Филиал публично-правовой компании "Роскадастр" по Липецкой области
полное наименование органа регистрации прав
Выписка из Единого государственного реестра недвижимости об объекте недвижимости

Сведения о характеристиках объекта недвижимости

На основании запроса от 23.10.2023, поступившего на рассмотрение 23.10.2023, сообщаем, что согласно записям Единого государственного реестра недвижимости:

Раздел 1 Лист 1

Земельный участок			
вид объекта недвижимости			
Лист № 1 раздела 1	Всего листов раздела 1: 4	Всего разделов: 6	Всего листов выписки: 11
23.10.2023г. № КУВИ-001/2023-240136321			
Кадастровый номер:	48:20:0045902:19		
Номер кадастрового квартала:	48:20:0045902		
Дата присвоения кадастрового номера:	22.03.1999		
Ранее присвоенный государственный учетный номер:	данные отсутствуют		
Местоположение:	Местоположение установлено относительно ориентира, расположенного в границах участка. Почтовый адрес ориентира: Липецкая обл, г Липецк, ул Неделина, д 1а.		
Площадь:	487 +/- 77		
Кадастровая стоимость, руб.:	1714079.29		
Кадастровые номера расположенных в пределах земельного участка объектов недвижимости:	48:20:0045902:481		
Кадастровые номера объектов недвижимости, из которых образован объект недвижимости:	данные отсутствуют		
Кадастровые номера образованных объектов недвижимости:	данные отсутствуют		
Категория земель:	Земли населенных пунктов		
Виды разрешенного использования:	для административного здания		
Сведения о кадастровом инженере:	данные отсутствуют		
Сведения о лесах, водных объектах и об иных природных объектах, расположенных в пределах земельного участка:	данные отсутствуют		

полное наименование должности	 ДОКУМЕНТ ПОДПИСАН ЭЛЕКТРОННОЙ ПОДПИСЬЮ Сертификат: 00ВВ056В7401СВ38D2В3576АСDС8425108 Владелец: ФЕДЕРАЛЬНАЯ СЛУЖБА ГОСУДАРСТВЕННОЙ РЕГИСТРАЦИИ, КАДАСТРА И КАРТОГРАФИИ Действителен: с 27.06.2023 по 19.09.2024	инициалы, фамилия

Земельный участок			
вид объекта недвижимости			
Лист № 2 раздела 1	Всего листов раздела 1: 4	Всего разделов: 6	Всего листов выписки: 11

23.10.2023г. № КУВИ-001/2023-240136321

Кадастровый номер: 48:20:0045902:19

<p>Сведения о том, что земельный участок полностью расположен в границах зоны с особыми условиями использования территории, территории объекта культурного наследия, публичного сервитута:</p>	<p>Земельный участок полностью расположен в границах зоны с реестровым номером 48:20-6.493 от 24.06.2019, ограничение использования земельного участка в пределах зоны: Постановление №10 от 14.03.2002 САНПИН 2.1.4.111-02 «О введении в действие санитарных правил и норм «Зоны санитарной охраны источников водоснабжения и водопроводов питьевого назначения», вид/наименование: Границы зон санитарной охраны третьего пояса для водозаборов: №3, расположенного по адресу: г.Липецк, Лебедянское ш., владение 6; №5, расположенного по адресу: г.Липецк, ул.Катукова, влад.3; №7, расположенного по адресу: г.Липецк, ш.Чаплыгинское, влад.2, тип: Зона санитарной охраны источников водоснабжения и водопроводов питьевого назначения, номер: 1, дата решения: 26.02.2010, номер решения: 5/11, наименование ОГВ/ОМСУ: Начальник управления В.И.Чунихин Земельный участок полностью расположен в границах зоны с реестровым номером 48:20-6.2046 от 16.06.2020, ограничение использования земельного участка в пределах зоны: 1.Размещение складов горюче-смазочных материалов, ядохимикатов и минеральных удобрений, накопителей промстоков, шламохранилищ и других объектов,обусловливающих опасность химического загрязнения подземных вод в пределах третьего пояса ЗСО, допускается при : -использовании защищенных подземных вод; -условии выполнения специальных мероприятий по защите водоносного горизонта от загрязнения; -наличии согласования в установленном законодательством РФ порядке с учетом геологического заключения. Бурение новых скважин и новое строительство, связанное с нарушением почвенного покрова осуществлять при соблюдении требований градостроительного, санитарного и природного законодательства.Запрещена закачка отработанных вод в подземные горизонты, подземное складирование твердых отходов и разработка недр земли. , вид/наименование: Зона санитарной охраны источников водоснабжения и водопроводов питьевого назначения водозабора №5 "Сырский-1", расположенного по адресу: г. Липецк, ул. Катукова, владение 3 (третий пояс), тип: Зона санитарной охраны источников водоснабжения и водопроводов питьевого назначения, решения: 1. дата решения: 03.03.2018, номер решения: 222, наименование ОГВ/ОМСУ: Правительство РФ, источник официального опубликования: "Собрание законодательства РФ", 12.03.2018, N 11, ст. 1636. 2. дата решения: 26.05.2020, номер решения: 01-03/190, наименование ОГВ/ОМСУ: Управление жилищно-коммунального хозяйства Липецкой области, источник официального опубликования: "Липецкая газета", N 65, 02.06.2020 Земельный участок полностью расположен в границах зоны с реестровым номером 48:00-6.645 от 28.03.2022, ограничение использования земельного участка в пределах зоны: п.2 Правил выделения на приаэродромной территории подзон, утвержденных Постановлением Правительства Российской Федерации от 02.12.2017г. №1460, вид/наименование: Приаэродромная территория аэродрома «Липецк». ПАТ , тип: Охранная зона транспорта, решения: 1. дата</p>
<p>Сведения о том, что земельный участок полностью расположен в границах зоны с особыми условиями использования территории, территории объекта культурного наследия, публичного сервитута:</p>	<p>решения: 19.03.1997, номер решения: 60-ФЗ, наименование ОГВ/ОМСУ: Правительство РФ , источник официального опубликования: "Собрание законодательства РФ", 24.03.1997, N 12, ст. 1383 2. дата решения: 08.05.2020, номер решения: 461-П, наименование ОГВ/ОМСУ: Федеральное агенство воздушного транспорта (Росавиация), источник официального опубликования: favt.gov.ru 3. дата решения: 22.02.2022, номер решения: 111-П, наименование ОГВ/ОМСУ: Федеральное агенство воздушного транспорта (Росавиация), источник официального опубликования: favt.gov.ru</p>



ДОКУМЕНТ ПОДПИСАН
ЭЛЕКТРОННОЙ ПОДПИСЬЮ

Сертификат: 00BV056B7401CB38D2B3576ACDC8425108

Владелец: ФЕДЕРАЛЬНАЯ СЛУЖБА ГОСУДАРСТВЕННОЙ

РЕГИСТРАЦИИ, КАДАСТРА И КАРТОГРАФИИ

Действителен: с 27.06.2023 по 19.09.2024

полное наименование должности

инициалы, фамилия

Земельный участок			
вид объекта недвижимости			
Лист № 3 раздела 1	Всего листов раздела 1: 4	Всего разделов: 6	Всего листов выписки: 11
23.10.2023г. № КУВИ-001/2023-240136321			
Кадастровый номер:		48:20:0045902:19	
Сведения о том, что земельный участок расположен в границах особой экономической зоны, территории опережающего социально-экономического развития, зоны территориального развития в Российской Федерации, игровой зоны:		данные отсутствуют	
Сведения о том, что земельный участок расположен в границах особо охраняемой природной территории, охотничьих угодий, лесничеств:		данные отсутствуют	
Сведения о результатах проведения государственного земельного надзора:		данные отсутствуют	
Сведения о расположении земельного участка в границах территории, в отношении которой утвержден проект межевания территории:		данные отсутствуют	
Условный номер земельного участка:		данные отсутствуют	
Сведения о принятии акта и (или) заключении договора, предусматривающих предоставление в соответствии с земельным законодательством исполнительным органом государственным органом власти или органом местного самоуправления, находящегося в государственной или муниципальной собственности земельного участка для строительства наемного дома социального использования или наемного дома коммерческого использования:		данные отсутствуют	
Сведения о том, что земельный участок или земельные участки образованы на основании решения об изъятии земельного участка и (или) расположенного на нем объекта недвижимости для государственных или муниципальных нужд:		данные отсутствуют	
Сведения о том, что земельный участок образован из земель или земельного участка, государственная собственность на которые не разграничена:		данные отсутствуют	
Сведения о наличии земельного спора о местоположении границ земельных участков:		данные отсутствуют	
Статус записи об объекте недвижимости:		Сведения об объекте недвижимости имеют статус "актуальные, ранее учтенные"	
Особые отметки:		Сведения об ограничениях права на объект недвижимости, обременениях данного объекта, не зарегистрированных в реестре прав, ограничений прав и обременений недвижимого имущества: вид ограничения (обременения): ограничения прав на земельный участок, предусмотренные статьей 56	



ДОКУМЕНТ ПОДПИСАН
ЭЛЕКТРОННОЙ ПОДПИСЬЮ

Сертификат: 00ВВ056В7401СВ38D2В3576АСDС8425108

Владелец: ФЕДЕРАЛЬНАЯ СЛУЖБА ГОСУДАРСТВЕННОЙ
РЕГИСТРАЦИИ, КАДАСТРА И КАРТОГРАФИИ
Действителен: с 27.06.2023 по 19.09.2024

полное наименование должности

инициалы, фамилия

Земельный участок			
вид объекта недвижимости			
Лист № 4 раздела 1	Всего листов раздела 1: 4	Всего разделов: 6	Всего листов выписки: 11
23.10.2023г. № КУВИ-001/2023-240136321			
Кадастровый номер:		48:20:0045902:19	
		<p>Земельного кодекса Российской Федерации; срок действия: с 28.11.2016; реквизиты документа-основания: постановление Управления энергетики, тарифов и жилищно-коммунального хозяйства Липецкой области от 26.02.2010 № 5/11 выдан: Начальник управления В.И.Чунихин. вид ограничения (обременения): ограничения прав на земельный участок, предусмотренные статьей 56 Земельного кодекса Российской Федерации; срок действия: с 07.01.2020; реквизиты документа-основания: постановление Управления энергетики, тарифов и жилищно-коммунального хозяйства Липецкой области от 26.02.2010 № 5/11 выдан: Начальник управления В.И.Чунихин. вид ограничения (обременения): ограничения прав на земельный участок, предусмотренные статьей 56 Земельного кодекса Российской Федерации; срок действия: с 07.08.2020; реквизиты документа-основания: постановление "Об утверждении Правил установления санитарно-защитных зон и использования земельных участков, расположенных в границах санитарно-защитных зон" от 03.03.2018 № 222 выдан: Правительство РФ; приказ "Об утверждении корректировки проекта зоны санитарной охраны с пересмотром установленных в нем границ зоны санитарной охраны и составляющих ее поясов эксплуатируемого АО "ЛГЭК" водозабора N 5 "Сырский-1", расположенного по адресу: г. Липецк, ул. Катукова, владение 3, и об установлении границ и режима зоны санитарной охраны для водозабора N 5 "Сырский-1" АО "ЛГЭК", Г. Липецк, ул. Катукова, владение 3, на период с 2020 года по 2031 год" от 26.05.2020 № 01-03/190 выдан: Управление жилищно-коммунального хозяйства Липецкой области. вид ограничения (обременения): ограничения прав на земельный участок, предусмотренные статьей 56 Земельного кодекса Российской Федерации; срок действия: с 25.08.2022; реквизиты документа-основания: "Воздушный кодекс Российской Федерации" от 19.03.1997 № 60-ФЗ выдан: Правительство РФ ; приказ «Об установлении приаэродромной территории аэродрома Липецк» от 08.05.2020 № 461-П выдан: Федеральное агенство воздушного транспорта (Росавиация); приказ О внесении изменения в приложение к Приказу Федерального агентства воздушного транспорта от 8 мая 2020г. № 461-П "Об установлении приаэродромной территории аэродрома Липецк" от 22.02.2022 № 111-П выдан: Федеральное агенство воздушного транспорта (Росавиация). Сведения, необходимые для заполнения раздела: 4 - Сведения о частях земельного участка, отсутствуют.</p>	
Получатель выписки:		Киселёва Екатерина Юрьевна, действующий(ая) на основании документа "" от имени заявителя ПУБЛИЧНОЕ АКЦИОНЕРНОЕ ОБЩЕСТВО "СБЕРБАНК РОССИИ", 7707083893	

 ДОКУМЕНТ ПОДПИСАН ЭЛЕКТРОННОЙ ПОДПИСЬЮ	Сертификат: 00BV056B7401CB38D2B3576ACDC8425108 Владелец: ФЕДЕРАЛЬНАЯ СЛУЖБА ГОСУДАРСТВЕННОЙ РЕГИСТРАЦИИ, КАДАСТРА И КАРТОГРАФИИ Действителен: с 27.06.2023 по 19.09.2024	инициалы, фамилия
полное наименование должности		

Выписка из Единого государственного реестра недвижимости об объекте недвижимости
Сведения о зарегистрированных правах

Земельный участок			
вид объекта недвижимости			
Лист № 1 раздела 2	Всего листов раздела 2: 2	Всего разделов: 6	Всего листов выписки: 11
23.10.2023г. № КУВИ-001/2023-240136321			
Кадастровый номер:		48:20:0045902:19	
1	Правообладатель (правообладатели):	1.1	Публичное акционерное общество "Сбербанк России", ИНН: 7707083893, ОГРН: 1027700132195, контактная информация: GSKotelnikova@sberbank.ru, Россия, г. Москва, ул. Вавилова, д. 19
	Сведения о возможности предоставления третьим лицам персональных данных физического лица:	1.1.1	данные отсутствуют
2	Вид, номер, дата и время государственной регистрации права:	2.1	Собственность 48-48-01/013/2007-879 14.08.2007 23:59:00
3	Сведения об осуществлении государственной регистрации сделки, права без необходимого в силу закона согласия третьего лица, органа:	3.1	данные отсутствуют
4	Ограничение прав и обременение объекта недвижимости:	не зарегистрировано	
5	Договоры участия в долевом строительстве:	не зарегистрировано	
6	Заявленные в судебном порядке права требования:	данные отсутствуют	
7	Сведения о возможности предоставления третьим лицам персональных данных физического лица	данные отсутствуют	
8	Сведения о возражении в отношении зарегистрированного права:	данные отсутствуют	
9	Сведения о наличии решения об изъятии объекта недвижимости для государственных и муниципальных нужд:	данные отсутствуют	
10	Сведения о невозможности государственной регистрации без личного участия правообладателя или его законного представителя:	данные отсутствуют	
11	Правопритязания и сведения о наличии поступивших, но не рассмотренных заявлений о проведении государственной регистрации права (перехода, прекращения права), ограничения права или обременения объекта недвижимости, сделки в отношении объекта недвижимости:	отсутствуют	



ДОКУМЕНТ ПОДПИСАН
ЭЛЕКТРОННОЙ ПОДПИСЬЮ

Сертификат: 00BV056B7401CB38D2B3576ACDC8425108

Владелец: ФЕДЕРАЛЬНАЯ СЛУЖБА ГОСУДАРСТВЕННОЙ
РЕГИСТРАЦИИ, КАДАСТРА И КАРТОГРАФИИ
Действителен: с 27.06.2023 по 19.09.2024

полное наименование должности

инициалы, фамилия

Земельный участок			
вид объекта недвижимости			
Лист № 2 раздела 2	Всего листов раздела 2: 2	Всего разделов: 6	Всего листов выписки: 11
23.10.2023г. № КУВИ-001/2023-240136321			
Кадастровый номер:		48:20:0045902:19	
11	Сведения о невозможности государственной регистрации перехода, прекращения, ограничения права на земельный участок из земель сельскохозяйственного назначения:	данные отсутствуют	

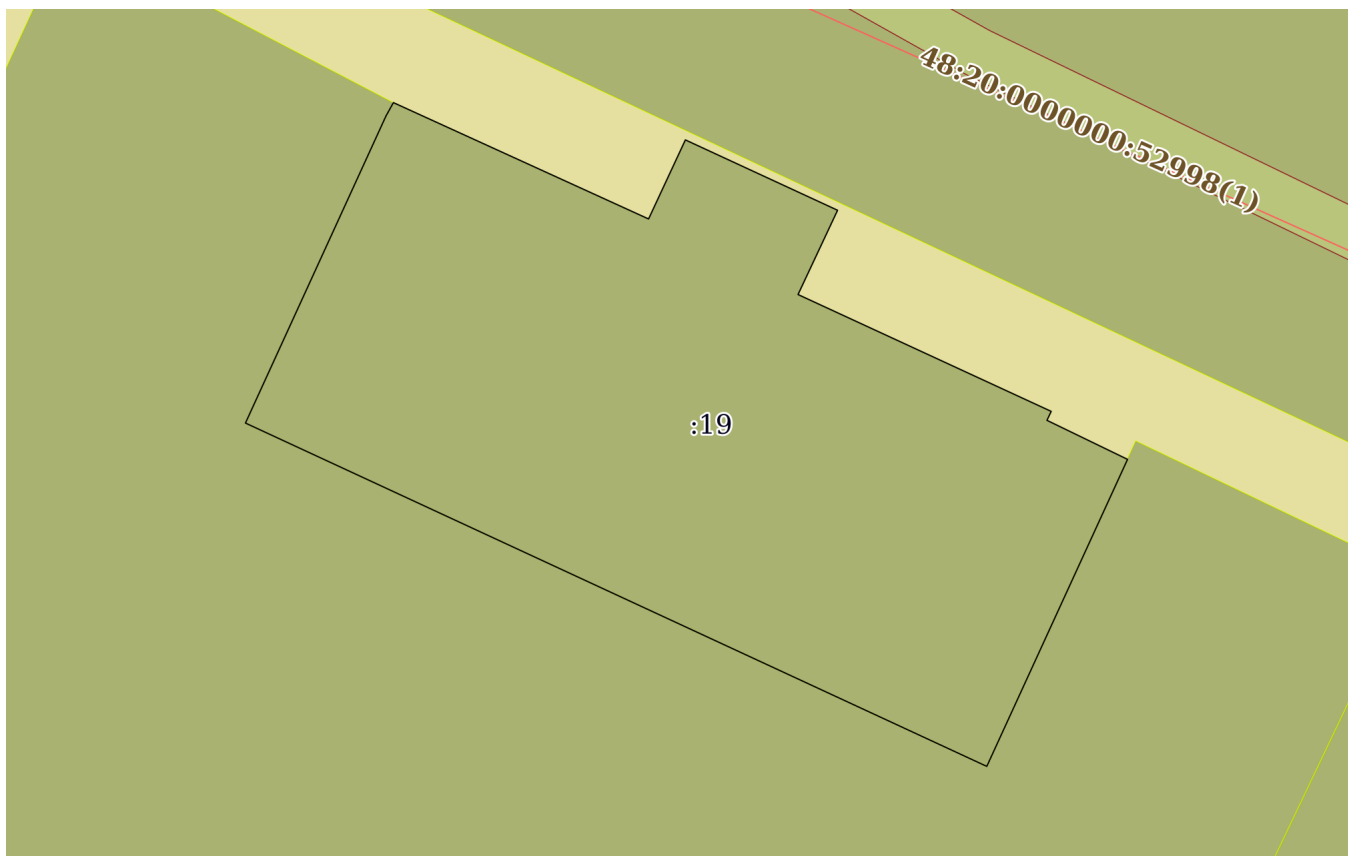
полное наименование должности		ДОКУМЕНТ ПОДПИСАН	инициалы, фамилия
		ЭЛЕКТРОННОЙ ПОДПИСЬЮ	
	Сертификат: 00ВВ056В7401СВ38D2В3576АСDС8425108 Владелец: ФЕДЕРАЛЬНАЯ СЛУЖБА ГОСУДАРСТВЕННОЙ РЕГИСТРАЦИИ, КАДАСТРА И КАРТОГРАФИИ Действителен: с 27.06.2023 по 19.09.2024		

Выписка из Единого государственного реестра недвижимости об объекте недвижимости

Описание местоположения земельного участка


Земельный участок			
вид объекта недвижимости			
Лист № 1 раздела 3	Всего листов раздела 3: 1	Всего разделов: 6	Всего листов выписки: 11
23.10.2023г. № КУВИ-001/2023-240136321			
Кадастровый номер:		48:20:0045902:19	

План (чертеж, схема) земельного участка



Масштаб 1:300

Условные обозначения:

	 ДОКУМЕНТ ПОДПИСАН ЭЛЕКТРОННОЙ ПОДПИСЬЮ Сертификат: 00ВВ056В7401СВ38D2В3576АСDC8425108 Владелец: ФЕДЕРАЛЬНАЯ СЛУЖБА ГОСУДАРСТВЕННОЙ РЕГИСТРАЦИИ, КАДАСТРА И КАРТОГРАФИИ Действителен: с 27.06.2023 по 19.09.2024	
полное наименование должности	инициалы, фамилия	

Выписка из Единого государственного реестра недвижимости об объекте недвижимости

Описание местоположения земельного участка

Земельный участок			
вид объекта недвижимости			
Лист № 1 раздела 3.1	Всего листов раздела 3.1: 1	Всего разделов: 6	Всего листов выписки: 11
23.10.2023г. № КУВИ-001/2023-240136321			
Кадастровый номер:		48:20:0045902:19	

Описание местоположения границ земельного участка							
№ п/п	Номер точки		Дирекционный угол	Горизонтальное проложение, м	Описание закрепления на местности	Кадастровые номера смежных участков	Сведения об адресах правообладателей смежных земельных участков
	начальная	конечная					
1	2	3	4	5	6	7	8
1	1.1.1	1.1.2	29°33.3`	0.62	данные отсутствуют	48:20:0045902:1	данные отсутствуют
2	1.1.2	1.1.3	114°31.2`	11.28	данные отсутствуют	данные отсутствуют	данные отсутствуют
3	1.1.3	1.1.4	24°57.5`	3.51	данные отсутствуют	данные отсутствуют	данные отсутствуют
4	1.1.4	1.1.5	114°49.0`	6.74	данные отсутствуют	48:20:0000000:24170	г. Липецк, ул. Космонавтов, д. 42/3; адрес отсутствует
5	1.1.5	1.1.6	205°7.7`	3.74	данные отсутствуют	данные отсутствуют	данные отсутствуют
6	1.1.6	1.1.7	114°46.9`	11.21	данные отсутствуют	данные отсутствуют	данные отсутствуют
7	1.1.7	1.1.8	205°16.7`	0.4	данные отсутствуют	данные отсутствуют	данные отсутствуют
8	1.1.8	1.1.9	115°51.2`	3.6	данные отсутствуют	данные отсутствуют	данные отсутствуют
9	1.1.9	1.1.10	204°37.3`	13.59	данные отсутствуют	48:20:0045902:1	данные отсутствуют
10	1.1.10	1.1.11	294°51.4`	32.85	данные отсутствуют	48:20:0045902:1	данные отсутствуют
11	1.1.11	1.1.1	24°35.0`	13.58	данные отсутствуют	48:20:0045902:1	данные отсутствуют



ДОКУМЕНТ ПОДПИСАН
ЭЛЕКТРОННОЙ ПОДПИСЬЮ

Сертификат: 00ВВ056В7401СВ38D2В3576ACDC8425108

Владелец: ФЕДЕРАЛЬНАЯ СЛУЖБА ГОСУДАРСТВЕННОЙ

РЕГИСТРАЦИИ, КАДАСТРА И КАРТОГРАФИИ

Действителен: с 27.06.2023 по 19.09.2024

полное наименование должности

инициалы, фамилия

Выписка из Единого государственного реестра недвижимости об объекте недвижимости

Описание местоположения земельного участка

Земельный участок			
вид объекта недвижимости			
Лист № 1 раздела 3.2	Всего листов раздела 3.2: 1	Всего разделов: 6	Всего листов выписки: 11
23.10.2023г. № КУВИ-001/2023-240136321			
Кадастровый номер:		48:20:0045902:19	

Сведения о характерных точках границы земельного участка				
Система координат МСК-48				
Номер точки	Координаты, м		Описание закрепления на местности	Средняя квадратичная погрешность определения координат характерных точек границ земельного участка, м
	X	Y		
1	2	3	4	5
1	417467.37	1325258.44	-	0.1
2	417467.91	1325258.74	-	0.1
3	417463.23	1325269	-	1
4	417466.41	1325270.48	-	1
5	417463.58	1325276.6	-	1
6	417460.19	1325275.01	-	1
7	417455.49	1325285.19	-	0.1
8	417455.13	1325285.02	-	0.1
9	417453.56	1325288.26	-	0.1
10	417441.21	1325282.6	-	0.1
11	417455.02	1325252.79	-	0.1
1	417467.37	1325258.44	-	0.1



ДОКУМЕНТ ПОДПИСАН
ЭЛЕКТРОННОЙ ПОДПИСЬЮ

Сертификат: 00ВВ056В7401СВ38D2В3576АСDC8425108

Владелец: ФЕДЕРАЛЬНАЯ СЛУЖБА ГОСУДАРСТВЕННОЙ
РЕГИСТРАЦИИ, КАДАСТРА И КАРТОГРАФИИ
Действителен: с 27.06.2023 по 19.09.2024

полное наименование должности

инициалы, фамилия

Выписка из Единого государственного реестра недвижимости об объекте недвижимости

Сведения о частях земельного участка

Земельный участок			
вид объекта недвижимости			
Лист № 1 раздела 4.1	Всего листов раздела 4.1: 2	Всего разделов: 6	Всего листов выписки: 11
23.10.2023г. № КУВИ-001/2023-240136321			
Кадастровый номер:		48:20:0045902:19	

Учетный номер части	Площадь, м2	Содержание ограничения в использовании или ограничения права на объект недвижимости или обременения объекта недвижимости
1	2	3
	Весь	вид ограничения (обременения): ограничения прав на земельный участок, предусмотренные статьей 56 Земельного кодекса Российской Федерации; Срок действия: не установлен; реквизиты документа-основания: постановление Управления энергетики, тарифов и жилищно-коммунального хозяйства Липецкой области от 26.02.2010 № 5/11 выдан: Начальник управления В.И.Чунихин; Содержание ограничения (обременения): Постановление №10 от 14.03.2002 САНПИН 2.1.4.111-02 «О введении в действие санитарных правил и норм «Зоны санитарной охраны источников водоснабжения и водопроводов питьевого назначения»; Реестровый номер границы: 48:20-6.493; Вид объекта реестра границ: Зона с особыми условиями использования территории; Вид зоны по документу: Границы зон санитарной охраны третьего пояса для водозаборов: №3, расположенного по адресу: г.Липецк, Лебедянское ш., владение 6; №5, расположенного по адресу: г.Липецк, ул.Катукова, влад.3; №7, расположенного по адресу: г.Липецк, ш.Чаплыгинское, влад.2; Тип зоны: Зона санитарной охраны источников водоснабжения и водопроводов питьевого назначения; Номер: 1
	Весь	вид ограничения (обременения): ограничения прав на земельный участок, предусмотренные статьей 56 Земельного кодекса Российской Федерации; Срок действия: не установлен; реквизиты документа-основания: постановление Управления энергетики, тарифов и жилищно-коммунального хозяйства Липецкой области от 26.02.2010 № 5/11 выдан: Начальник управления В.И.Чунихин; Содержание ограничения (обременения): Постановление №10 от 14.03.2002 САНПИН 2.1.4.111-02 «О введении в действие санитарных правил и норм «Зоны санитарной охраны источников водоснабжения и водопроводов питьевого назначения»; Реестровый номер границы: 48:20-6.493; Вид объекта реестра границ: Зона с особыми условиями использования территории; Вид зоны по документу: Границы зон санитарной охраны третьего пояса для водозаборов: №3, расположенного по адресу: г.Липецк, Лебедянское ш., владение 6; №5, расположенного по адресу: г.Липецк, ул.Катукова, влад.3; №7, расположенного по адресу: г.Липецк, ш.Чаплыгинское, влад.2; Тип зоны: Зона санитарной охраны источников водоснабжения и водопроводов питьевого назначения; Номер: 1
	Весь	вид ограничения (обременения): ограничения прав на земельный участок, предусмотренные статьей 56 Земельного кодекса Российской Федерации; Срок действия: не установлен; реквизиты документа-основания: постановление "Об утверждении Правил установления санитарно-защитных зон и использования земельных участков, расположенных в границах санитарно-защитных зон" от 03.03.2018 № 222 выдан: Правительство РФ; приказ "Об утверждении корректировки проекта зоны



ДОКУМЕНТ ПОДПИСАН
ЭЛЕКТРОННОЙ ПОДПИСЬЮ

Сертификат: 00BV056B7401CB38D2B3576ACDC8425108

Владелец: ФЕДЕРАЛЬНАЯ СЛУЖБА ГОСУДАРСТВЕННОЙ

РЕГИСТРАЦИИ, КАДАСТРА И КАРТОГРАФИИ

Действителен: с 27.06.2023 по 19.09.2024

полное наименование должности

инициалы, фамилия

Земельный участок			
вид объекта недвижимости			
Лист № 2 раздела 4.1	Всего листов раздела 4.1: 2	Всего разделов: 6	Всего листов выписки: 11
23.10.2023г. № КУВИ-001/2023-240136321			
Кадастровый номер:		48:20:0045902:19	
		<p>санитарной охраны с пересмотром установленных в нем границ зоны санитарной охраны и составляющих ее поясов эксплуатируемого АО "ЛГЭК" водозабора N 5 "Сырский-1", расположенного по адресу: г. Липецк, ул. Катюкова, владение 3, и об установлении границ и режима зоны санитарной охраны для водозабора N 5 "Сырский-1" АО "ЛГЭК", Г. Липецк, ул. Катюкова, владение 3, на период с 2020 года по 2031 год" от 26.05.2020 № 01-03/190 выдан: Управление жилищно-коммунального хозяйства Липецкой области; Содержание ограничения (обременения): 1.Размещение складов горюче-смазочных материалов, ядохимикатов и минеральных удобрений, накопителей промстоков, шламохранилищ и других объектов,обусловливающих опасность химического загрязнения подземных вод в пределах третьего пояса ЗСО, допускается при : -использовании защищенных подземных вод; -условии выполнения специальных мероприятий по защите водоносного горизонта от загрязнения; -наличии согласования в установленном законодательством РФ порядке с учетом геологического заключения. Бурение новых скважин и новое строительство, связанное с нарушением почвенного покрова осуществлять при соблюдении требований градостроительного, санитарного и природного законодательства.Запрещена закачка отработанных вод в подземные горизонты, подземное складирование твердых отходов и разработка недр земли. ; Реестровый номер границы: 48:20-6.2046; Вид объекта реестра границ: Зона с особыми условиями использования территории; Вид зоны по документу: Зона санитарной охраны источников водоснабжения и водопроводов питьевого назначения водозабора №5 "Сырский-1", расположенного по адресу: г. Липецк, ул. Катюкова, владение 3 (третий пояс); Тип зоны: Зона санитарной охраны источников водоснабжения и водопроводов питьевого назначения</p>	
	Весь	<p>вид ограничения (обременения): ограничения прав на земельный участок, предусмотренные статьей 56 Земельного кодекса Российской Федерации; Срок действия: не установлен; реквизиты документа-основания: "Воздушный кодекс Российской Федерации" от 19.03.1997 № 60-ФЗ выдан: Правительство РФ ; приказ «Об установлении приаэродромной территории аэродрома Липецк» от 08.05.2020 № 461-П выдан: Федеральное агенство воздушного транспорта (Росавиация); приказ О внесении изменения в приложение к Приказу Федерального агентства воздушного транспорта от 8 мая 2020г. № 461-П "Об установлении приаэродромной территории аэродрома Липецк" от 22.02.2022 № 111-П выдан: Федеральное агенство воздушного транспорта (Росавиация); Содержание ограничения (обременения): п.2 Правил выделения на приаэродромной территории подзон, утвержденных Постановлением Правительства Российской Федерации от 02.12.2017г. №1460; Реестровый номер границы: 48:00-6.645; Вид объекта реестра границ: Зона с особыми условиями использования территории; Вид зоны по документу: Приаэродромная территория аэродрома «Липецк». ПАТ; Тип зоны: Охранная зона транспорта</p>	



ДОКУМЕНТ ПОДПИСАН
ЭЛЕКТРОННОЙ ПОДПИСЬЮ

Сертификат: 00BV056B7401CB38D2B3576ACDC8425108

Владелец: ФЕДЕРАЛЬНАЯ СЛУЖБА ГОСУДАРСТВЕННОЙ
РЕГИСТРАЦИИ, КАДАСТРА И КАРТОГРАФИИ
Действителен: с 27.06.2023 по 19.09.2024

полное наименование должности

инициалы, фамилия