



ООО «ЦЕНТР СУДЕБНОЙ ЭКСПЕРТИЗЫ»
454014, г. Челябинск, ул. Ворошилова, д. 35, оф. 3-1
8 (800) 550-10-92 | www.cse7.ru | e-mail: expertall@mail.ru
ОГРН 1117447014354 ИНН 7447197991 КПП 745101001
р/с 40702810938130000049 в Филиале «Екатеринбургский» АО
«АЛЬФАБАНК» г. Екатеринбург, БИК 046577964, к/с 30101810100000000964



Утверждаю, директор

Шуховцев К.В.
26.02.2024 г.

Выписка из отчета №2602243063

об оценке рыночной стоимости

Объект оценки: Земельный участок: адрес: обл. Ульяновская, р-н Чердаклинский, земельный участок расположен в южной части кадастрового квартала 73:21:030701, общая площадь: 834 кв.м, категория земель: земли населенных пунктов, разрешенное использование: Для комплексного освоения в целях жилищного строительства, кадастровый номер: 73:21:030701:1665.
Дата оценки: 26.02.2024 г.

Общая информация

Заказчик	◆ Кайзер Оксана Викторовна
Правообладатель	◆ Трофимов Игорь Вячеславович
Особенности проведения осмотра	◆ Осмотр не производился, фотоматериалы предоставлены заказчиком.
Исполнитель	◆ ООО «Центр Судебной Экспертизы» <ul style="list-style-type: none">• ОГРН 1117447014354, ИНН 7447197991• Адрес регистрации: 454048, г. Челябинск, ул. Яблочкина, д. 3, пом. 1, каб. 2• Адрес для корреспонденции: 454014, г. Челябинск, ул. Ворошилова, д. 35, оф. 3-1• Полис страхования ответственности юридического лица при осуществлении оценочной деятельности №231900-035-000020 сроком действия с 29.09.2023 по 28.09.2024 г., ПАО "САК "ЭНЕРГОГАРАНТ" на сумму 50 000 000 рублей.• ООО «Центр Судебной Экспертизы» подтверждает полное соблюдение принципов независимости, установленных ст. 16 Федерального закона от 29.07.1998 N 135-ФЗ «Об оценочной деятельности в Российской Федерации» (в действующей редакции).• ООО «Центр Судебной Экспертизы» подтверждает, что не имеет имущественного интереса в объекте оценки и (или) не является аффилированным лицом заказчика.• Размер денежного вознаграждения за проведение оценки объекта оценки не зависит от итоговой величины стоимости объекта оценки, указанной в настоящей выписке из отчета об оценке.
Оценщик	◆ Шуховцев Кирилл Вячеславович <ul style="list-style-type: none">• Саморегулируемая организация Ассоциация "Межрегиональный союз оценщиков" 344022, г. Ростов-на-Дону, ул. Максима Горького, д.245/26 этаж 6 офис 606, тел: +7 (863) 299-42-29. Свидетельство о членстве №1538 от 20.12.2022 г.• Полис страхования ответственности оценщика при осуществлении оценочной деятельности №231900-035-000025 сроком действия с 01.12.2023 по 30.11.2024 г., ПАО "САК "ЭНЕРГОГАРАНТ" на сумму 5 000 000 рублей.



	<ul style="list-style-type: none">• Высшее техническое образование, окончил Челябинскую государственную агроинженерную академию, квалификация – инженер.• Высшее юридическое, окончил Южно-Уральский государственный университет, квалификация – бакалавр.• Диплом о профессиональной переподготовке 743100168174 от 30.04.2020 г., выдан ФГБОУ ВО "Челябинский государственный университет" 08.10.2020 г.• Стаж работы в оценочной деятельности 7 лет.• Квалификационный аттестат в области оценочной деятельности по направлению «Оценка движимого имущества» № 034549-2 сроком действия с 11.11.2022 по 11.11.2025 г.• Квалификационный аттестат в области оценочной деятельности по направлению «Оценка недвижимости» № 034548-1 сроком действия с 11.11.2022 по 11.11.2025 г.• Диплом о профессиональной переподготовке по направлению «Судебная оценочная экспертиза», выдан ЧОУ ДПО "Открытая академия профессионального образования", 2023 год, эксперт-оценщик.• Сертификат соответствия судебного эксперта » НИИ СЭСИС № РОСС RU.32147.04БРЕ0.01.21969 по направлению «Судебная оценочная экспертиза».• Настоящим оценщик Шуховцев Кирилл Вячеславович подтверждает полное соблюдение принципов независимости, установленных ст. 16 Федерального закона от 29.07.1998 N 135-ФЗ «Об оценочной деятельности в Российской Федерации», при осуществлении оценочной деятельности и составлении настоящей выписки.• Оценщик Шуховцев Кирилл Вячеславович не является учредителем, собственником, акционером, должностным лицом или работником юридического лица - заказчика, лицом, имеющим имущественный интерес в объекте исследования. Оценщик не состоит с указанными лицами в близком родстве или свойстве.• Оценщик Шуховцев Кирилл Вячеславович не имеет в отношении объекта исследования вещных или обязательственных прав вне договора и не является участником (членом) или кредитором юридического лица – заказчика, равно как и заказчик не является кредитором или страховщиком оценщика.• Размер оплаты оценщику за проведение оценки объекта оценки не зависит от итоговой величины стоимости объекта оценки, указанной в настоящей выписке из отчета об оценке.
--	--

Основные факты и выводы

Объект оценки	◆	Наименование параметра	Значение параметра
		Земельный участок	
		адрес	обл. Ульяновская, р-н Чердаклинский, земельный участок расположен в южной части кадастрового квартала 73:21:030701
		общая площадь	834 кв.м
		категория земель	земли населенных пунктов
		разрешенное использование	Для комплексного освоения в целях жилищного строительства
		кадастровый номер	73:21:030701:1665
Дата оценки	◆	26.02.2024 г.	
Результаты оценки, полученные при использовании:	◆	– доходного подхода: не применялся – сравнительного подхода: 109 804,44 руб. – затратного подхода: не применялся	
Согласование результатов	◆	Не требуется в связи с использованием только одного подхода к оценке	




Итоговая величина рыночной стоимости объекта оценки на дату оценки	♦ 109 804,44 руб. (сто девять тысяч восемьсот четыре рубля сорок четыре копейки)
--	--

Таким образом, рыночная стоимость объекта оценки на 26.02.2024 г. составляет:

109 804,44 руб.
(сто девять тысяч восемьсот четыре рубля сорок четыре копейки)

Оценщик:  Шуховцев Кирилл Вячеславович





Приложение. Расчетная таблица.

Земельный участок				
Описание объекта оценки	Земельный участок: адрес: обл. Ульяновская, р-н Чердаклинский, земельный участок расположен в южной части кадастрового квартала 73:21:030701, общая площадь: 834 кв.м, категория земель: земли населенных пунктов, разрешенное использование: Для комплексного освоения в целях жилищного строительства, кадастровый номер: 73:21:030701:1665.			
Параметры и корректировки	Объект оценки	Объект аналог №1	Объект аналог №2	Объект аналог №3
Информация о предложениях объектов-аналогов				
Дата предложения	Дата оценки: 26.02.2024 г.	29.01.2024 г.	22.02.2024 г.	03.02.2024 г.
Ссылка на объявление:		https://www.avito.ru/mullovka/zemelnye_uchastki/uchastok_12_sot._izhs_3097734600	https://www.avito.ru/cherdakly/zemelnye_uchastki/uchastok_11_sot._izhs_2406533469	https://www.avito.ru/cherdakly/zemelnye_uchastki/uchastok_15_sot._izhs_3750590189
Цена предложения, руб.:		130 000,00	150 000,00	270 000,00
Параметры, используемые в описании объекта оценки				
Параметр: адрес	обл. Ульяновская, р-н Чердаклинский, земельный участок расположен в южной части кадастрового квартала 73:21:030701	Ульяновская обл., Мелекесский р-н, Мулловское городское поселение, пос. Лесной	Ульяновская обл., Чердаклинский р-н, с. Войкино	Ульяновская обл., Чердаклинский р-н, Озёрское сельское поселение, с. Озёрки, Дальняя ул.
Параметр: общая площадь, кв.м	834	1200	1100	1500
Параметр: категория земель	земли населенных пунктов	земли населенных пунктов	земли населенных пунктов	земли населенных пунктов
Параметр: разрешенное использование	Для комплексного освоения в целях жилищного строительства	-	-	-
Корректировки				
Корректировка на уторговывание, %:		7,00	7,00	7,00
Цена после уторговывания, руб.:		120 900,00	139 500,00	251 100,00
Удельные единицы по параметру общая площадь, кв.м	834	1200	1100	1500
Цена за удельную единицу, руб.:		100,75	126,82	167,40
Средняя стоимость удельной единицы, руб.:				131,66
Стоимость объекта после сравнения с аналогами, руб.:				109 804,44
Результаты оценки, полученные с использованием сравнительного подхода, руб.:				131,66



Выписка из отчета №2602243063. Фототаблица



Фото №1. фото участка



Офис филиала публично-правовой компании "Роскадастры" по Ульяновской области (г. Ульяновск, ул. Коммуналь. д. 50/1)
полное наименование органа регистрации прав
 Выписка из Единого государственного реестра недвижимости об объекте недвижимости



Сведения о характеристиках объекта недвижимости

На основании запроса от 05.02.2024, поступившего на рассмотрение 05.02.2024, сообщаем, что согласно записи Единого государственного реестра недвижимости:

Раздел 1 Лист 1

Земельный участок вид объекта недвижимости			
Лист № 1 раздела 1	Всего листов раздела 1, 2	Всего разделов 5	Всего листов выписки 7
05.02.2024г. № КУВМ-001/2024-35963731			
Кадастровый номер:	73-21-030701.1665		
Номер кадастрового квартала:	73-21-030701		
Дата присвоения кадастрового номера	18.08.2011		
Ранее присвоенный государственный учетный номер	данные отсутствуют		
Местоположение:	обл. Ульяновская, р-н Чердаклинский, земельный участок расположен в южной части кадастрового квартала 73-21-030701		
Площадь	814 +/- 30		
Кадастровая стоимость, руб.:	436290.42		
Кадастровые номера расположенных в пределах земельного участка объектов недвижимости:	данные отсутствуют		
Кадастровые номера объектов недвижимости, из которых образован объект недвижимости:	73-21-0-473		
Кадастровые номера образованных объектов недвижимости:	данные отсутствуют		
Категория земель:	Земли населенных пунктов		
Виды разрешенного использования:	Для комплексного освоения в целях жилищного строительства		
Сведения о кадастровом инженере:	Чернова Ольга Владимировна, дата завершения кадастровых работ: 08.08.2011		
Сведения о лесах, водных объектах и об иных природных объектах, расположенных в пределах земельного участка:	данные отсутствуют		
Сведения о том, что земельный участок полностью расположен в границах зоны с особыми условиями использования территории, территории объекта культурного наследия, публичного сервитута:	данные отсутствуют		
Сведения о том, что земельный участок расположен в границах особой жилищной зоны, территории опережаемого социально-экономического развития, зоны территориального развития в Российской Федерации, итерной зоны:	данные отсутствуют		



полное наименование должности	инициалы, фамилия
-------------------------------	-------------------

Лист 2

Земельный участок вид объекта недвижимости			
Лист № 2 раздела 1	Всего листов раздела 1, 2	Всего разделов 5	Всего листов выписки 7
05.02.2024г. № КУВМ-001/2024-35963731			
Кадастровый номер:	73-21-030701.1665		
Сведения о том, что земельный участок расположен в границах особо охраняемой природной территории, охотничьих угодий, заказника:	данные отсутствуют		
Сведения о результатах проведения государственного земельного надзора:	данные отсутствуют		
Сведения о расположении земельного участка в границах территории, в отношении которой утверждены проект межевания территории:	данные отсутствуют		
Условный номер земельного участка:	данные отсутствуют		
Сведения о принятии акта и (или) заключении договора, предусматривающих предоставление в соответствии с земельным законодательством исполнительным органом государственной власти или органом местного самоуправления, находящегося в государственной или муниципальной собственности земельного участка для строительства многоквартирного дома социального использования или многоквартирного дома коммерческого использования:	данные отсутствуют		
Сведения о том, что земельный участок или земельные участки образованы на основании решения об изъятии земельного участка и (или) расположенного на нем объекта недвижимости для государственных или муниципальных нужд:	данные отсутствуют		
Сведения о том, что земельный участок образован из земель или земельного участка, государственная собственность на которые не разграничена:	данные отсутствуют		
Сведения о наличии земельного спора о местоположении границ земельных участков:	данные отсутствуют		
Статус записи об объекте недвижимости:	Сведения об объекте недвижимости имеют статус "актуальные"		
Особые отметки:	Сведения, необходимые для заполнения раздела 4 - Сведения о частях земельного участка, отсутствуют		
Получатель выписки:	Трофимов Игорь Вячеславович		



полное наименование должности	инициалы, фамилия
-------------------------------	-------------------

Выписка из Единого государственного реестра недвижимости об объекте недвижимости
Сведения о зарегистрированных правах

Раздел 2 Лист 3

Земельный участок		
вид объекта недвижимости		
Лист № 1 раздела 2	Всего листов раздела 2: 2	Всего разделов: 5
05.02.2024г. № КУВН-001/2024-35963731		
Кадастровый номер:		73:21:030701:1665
1	Правообладатель (правообладатели):	1.1 Третьяков Игорь Вячеславович, 22.09.1966, г.р. Ульяновск, Российская Федерация Паспорт гражданина Российской Федерации серия 73 11 №863953, выдан 28.10.2011, Отделом УФМС России по Ульяновской области в г. Ульяновске 432001, Ульяновская обл, г. Ульяновск, ул. Веробьева, д. 3
	Сведения о возможности предоставления третьим лицам персональных данных физического лица:	1.1.1 данные отсутствуют
2	Вид, номер, дата и время государственной регистрации права:	2.1 Собственность 73.21.030701.1665-73.030-2020-2 28.08.2020 12:25:34
3	Сведения об осуществлении государственной регистрации сделок, права без необходимого в силу закона согласия третьего лица, органа:	3.1 данные отсутствуют
4	Ограничение прав и обременение объекта недвижимости:	не зарегистрировано
5	Договоры участия в долевом строительстве:	не зарегистрировано
6	Заявленные в судебном порядке права требования:	данные отсутствуют
7	Сведения о возможности предоставления третьим лицам персональных данных физического лица:	данные отсутствуют
8	Сведения о возражении в отношении зарегистрированного права:	данные отсутствуют
9	Сведения о наличии решения об изъятии объекта недвижимости для государственных и муниципальных нужд:	данные отсутствуют
10	Сведения о невозможности государственной регистрации без личного участия правообладателя или его законного представителя:	данные отсутствуют
11	Просроченная и сведения о наличии поступивших, но не рассмотренных заявлений о проведении государственной регистрации права (перевода, прекращения права), ограничения права или обременения объекта недвижимости, сделки в отношении объекта недвижимости:	отсутствуют

полное наименование должности	 ДОКУМЕНТ ПОДПИСАН ЭЛЕКТРОННОЙ ПОДПИСЬЮ Сертификат: 000010474110202017ACD0102118 Выдан: ФЕДЕРАЛЬНАЯ СЛУЖБА ГОСУДАРСТВЕННОЙ РЕГИСТРАЦИИ, КАДАСТРА И КАРТОГРАФИИ Действителен: с 27.04.2020 по 18.08.2024	инициалы, фамилия

Лист 4

Земельный участок		
вид объекта недвижимости		
Лист № 2 раздела 2	Всего листов раздела 2: 2	Всего разделов: 5
05.02.2024г. № КУВН-001/2024-35963731		
Кадастровый номер:		73:21:030701:1665
11	Сведения о невозможности государственной регистрации перевода, прекращения, ограничения права на земельный участок из земель сельскохозяйственного назначения:	данные отсутствуют

полное наименование должности	 ДОКУМЕНТ ПОДПИСАН ЭЛЕКТРОННОЙ ПОДПИСЬЮ Сертификат: 000010474110202017ACD0102118 Выдан: ФЕДЕРАЛЬНАЯ СЛУЖБА ГОСУДАРСТВЕННОЙ РЕГИСТРАЦИИ, КАДАСТРА И КАРТОГРАФИИ Действителен: с 27.04.2020 по 18.08.2024	инициалы, фамилия

Выписка из Единого государственного реестра недвижимости об объекте недвижимости
Описание местоположения земельного участка

Земельный участок: вид объекта недвижимости				
Лист № 1 раздела 3	Всего листов раздела 3: 1	Всего разделов: 5	Всего листов выписки: 7	
05.02.2024г. № КУ/ВН-001/2024-35963731				
Кадастровый номер:		73-21-030701-1665		
План (верх, слева) земельного участка				
Масштаб 1:300		Основные обозначения		
полное наименование должности			инициалы, фамилия	

Выписка из Единого государственного реестра недвижимости об объекте недвижимости
Описание местоположения земельного участка

Земельный участок: вид объекта недвижимости							
Лист № 1 раздела 3.1		Всего листов раздела 3.1: 1		Всего разделов: 5		Всего листов выписки: 7	
05.02.2024г. № КУ/ВН-001/2024-35963731							
Кадастровый номер:				73-21-030701-1665			
Описание местоположения границ земельного участка							
№ п/п	Номер точки		Дирекционный угол	Горизонтальное проложение, м	Описание закрепления на местности	Кадастровые номера смежных участков	Сведения об адресах правообладателей смежных земельных участков
	начальная	конечная					
1	2	3	4	5	6	7	8
1	1.1.1	1.1.2	53°14.9'	24	данные отсутствуют	73-21-030701-3385	данные отсутствуют
2	1.1.2	1.1.3	143°13.3'	33.92	данные отсутствуют	73-21-030701-1666	адрес отсутствует
3	1.1.3	1.1.4	228°43.4'	24.07	данные отсутствуют	73-21-000000-845, 73-21-000000-411	данные отсутствуют
4	1.1.4	1.1.1	323°13.2'	35.71	данные отсутствуют	73-21-030701-1664	обл. Ульяновская, г. Ульяновск, ст. Новая, д. 26

полное наименование должности			инициалы, фамилия	
-------------------------------	--	--	-------------------	--



Выписка из Единого государственного реестра недвижимости об объекте недвижимости
Описание местоположения земельного участка

Земельный участок			
вид объекта недвижимости			
Лист № 1 раздела 3.2	Всего листов раздела 3.2: 1	Всего разделов: 5	Всего листов выписки: 7

05.02.2024г. № КУВЕГ-001/2024-55963731	
Кадастровый номер:	73:21:030701:1665

Сведения о характерных точках границы земельного участка

Номер точки	Координаты, м		Описание закрепления на местности	Средняя квадратическая погрешность определения координат характерных точек границ земельного участка, м
	X	Y		
1	2	3	4	5
1	515393.33	2276501.18	-	0.1
2	515364.73	2276522.58	-	0.1
3	515380.6	2276540.86	-	0.1
4	515407.69	2276520.41	-	0.1
1	515393.33	2276501.18	-	0.1



ПОЛНОЕ НАИМЕНОВАНИЕ ДОЛЖНОСТИ		ИНИЦИАЛЫ, ФАМИЛИЯ



ПОЛИС N 231900-035-000020
ОБЯЗАТЕЛЬНОГО СТРАХОВАНИЯ ОТВЕТСТВЕННОСТИ ЮРИДИЧЕСКОГО ЛИЦА,
ЗАКЛЮЧИВШЕГО С ЗАКАЗЧИКОМ ДОГОВОР НА ПРОВЕДЕНИЕ ОЦЕНКИ

Страхователь: ООО «Центр Судебной Экспертизы»
 Адрес: г. Челябинск, ул. Яблочкина, д. 3, пом. 1, оф. 2
 Банковские реквизиты:
 ИНН 7447197991
 КПП 745101001
 ОКПО 30981700
 р/счет 40702810938130000049 в Филиал «Екатеринбургский» АО «Альфа-Банк»
 к/счет 30301810100000000964
 БИК 046577964

Объектом страхования по договору обязательного страхования ответственности юридического лица, заключившего с заказчиком договор на проведение оценки, являются имущественные интересы, связанные с риском ответственности за нарушение договора на проведение оценки и за причинение вреда имуществу третьих лиц в результате нарушения Закона, федеральных стандартов оценки, иных нормативных правовых актов Российской Федерации в области оценочной деятельности, стандартов и правил оценочной деятельности.

Страховым случаем по договору обязательного страхования ответственности юридического лица, заключившего с заказчиком договор на проведение оценки, является установленный вступившим в законную силу решением арбитражного суда или признанный страховщиком факт причинения юридическим лицом, заключившим с заказчиком договор на проведение оценки, вреда заказчику в результате нарушения договора на проведение оценки или имуществу третьих лиц в результате нарушения Закона, федеральных стандартов оценки, иных нормативных правовых актов Российской Федерации в области оценочной деятельности, стандартов и правил оценочной деятельности.

Выгодоприобретатели: заказчик по договору на проведение оценки и/или третьи лица, которым причинен ущерб Страхователем при осуществлении последним оценочной деятельности.

Страховая сумма, руб.	Страховой тариф, %	Страховая премия, руб.
50 000 000,00	0,056	28 000,00

Порядок и сроки уплаты страховой премии: одновременно, в течение 3 банковских дней с момента подписания договора.

Форма уплаты страховой премии: путем перечисления денежных средств на р/счет.

Настоящий Полис удостоверяет факт заключения договора N 231900-035-000020 от «12» сентября 2023 г. обязательного страхования ответственности юридического лица, заключившего с заказчиком договор на проведение оценки.

Настоящий Полис действует с «29» сентября 2023 г. по «28» сентябрь 2024 г.
 Настоящий Полис страхования вступает в силу в 00 часов дня, следующего за днем поступления страховой премии в полном размере на расчетный счет Страховщика.

Неотъемлемой частью настоящего Полиса является:
 Договор N 231900-035-000020 от «12» сентября 2023 г. обязательного страхования ответственности юридического лица, заключившего с заказчиком договор на проведение оценки.

СТРАХОВЩИК:	СТРАХОВАТЕЛЬ:
 _____ /А.Р. Мамедова/ М.П.	 _____ /К.В. Шуховаев/ М.П.

Дата: 29.09.2023 г. от «12» сентября 2023 г.



Диплом оценщика



Квалификационный аттестат. Оценка недвижимости



Квалификационный аттестат. Оценка движимого имущества



Диплом эксперта-оценщика



Диплом эксперта-техника



Сертификат соответствия судебного эксперта



Сертификат соответствия судебного эксперта



Свидетельство СРО оценщика



ПОЛИС N 211906-035-000025
ОБЯЗАТЕЛЬНОГО СТРАХОВАНИЯ ОТВЕТСТВЕННОСТИ ОЦЕНЩИКА

Страхователь: Шухомин Юрий Вячеславович
Адрес: 454006, г. Челябинск, ул. Заводная, д. 49
Телефон: 7312 38 064900
Выдан: Оренбург УИФРС. Рослав по Челябинской области в Центральном р-не г. Челябинска, дата выдачи: 07.06.2021 г., код подразделения: 2401058

Лицом в профессиональной деятельности № 743100108174
Дата выдачи: 30.04.2020 г.
Выдан (подп.): 0016009 ВО «СберГУ»

Объектом страхования по договору обязательного страхования ответственности оценщика при осуществлении оценочной деятельности являются приобретенные по договору, связанные с риском ответственности оценщика по обязательствам, возникающим вследствие заключения ущерба застрахованному, заключенному договору на проведение оценки, и (или) третьим лицам.

Страховым случаем по договору обязательного страхования ответственности оценщика является осуществление актуальной и законной оценочной деятельности оценщиком, связанной с риском ответственности оценщика по обязательствам, возникающим вследствие заключения ущерба застрахованному, заключенному договору на проведение оценки, и (или) третьим лицам.

Выплата производится: заочным по договору на основании вклада вклада третьим лицам, которым причинен ущерб. Страхователь при осуществлении выплаты оценочной деятельности.



Страховая сумма, руб.	Страховый тариф, %	Страховая премия, руб.
5 000 000,00	0,08	4 000,00

Период и сроки уплаты страховой премии: ежеквартально, в течение 3 банковских дней с момента подписания договора.
Форма уплаты страховой премии: путем перечисления денежных средств на р/счет.

Настоящий Полис удостоверяет факт заключения договора N 211906-035-000025 от 22.11.2021 г. обязательного страхования ответственности оценщика.

Настоящий Полис действует с 01 декабря 2021г. по 30 ноября 2024г.
Настоящий Полис страхования актуален в силу в 00 часов 00 мин, следующего за днем наступления страховой премии в полном размере на расчетный счет Страхователя.

Настоящий чистый изданный Полис вступает в силу с даты подписания настоящего документа.
Договор N 211906-035-000025 от 22.11.2021 г. обязательного страхования ответственности оценщика.

СТРАХОВАТЕЛЬ:	СТРАХОВАТЕЛЬ:
 М.П. ООО «ЦЕНТР СУДЕБНОЙ ЭКСПЕРТИЗЫ» А.Р. Мясковой	 Ю.В. Шухомин

Полис страхования ответственности оценщика



Участок 12 сот. (ИЖС)

130 000 Р

8 917 602-27-80

Спросите у продавца

Об участии

Расположение

Описание

Пожалуйста выберите объявления

Строительство домов и коттеджей

Объект-аналог №1

Участок 11 сот. (ИЖС)

150 000 Р

8 985 736-43-41

Спросите у продавца

Об участии

Расположение

Описание

Пожалуйста выберите объявления


Объект-аналог №2



Помощь | Личный кабинет | Действующий контракт | Купоны | Поддержка ЮРС

Участок 15 сот. (ИЖС)

Добавить фото | Добавить видео



270 000 Р
9 000 Р за сотку

8 917 601-61-75

Позвоните по телефону

Спросите у продавца

Зарегистрируйтесь

Еще варианты? | Попробуйте! | Узнать больше


Дополнительная информация

2 объявления по этому адресу

Пополнить информацию

ТИНЬКОФФ

До 7 млн под залог автомобиля



Об участке

Площадь: 15 сот. | Расстояние до центра города: 17 км

Расположение

Участок в обл. Твердоминской р-н. Давыдовское поселение с. Осинов. Дачный ул. | Показать карту

Описание

Городской земельный участок под ИЖС. Договоры купли-продажи, выписка из Единого государственного реестра недвижимости (ЕГРН) предоставляются.

ИП 502000000 | Завершено 21.05.2024 | Выпущено 1 объявление | Показать все

Положение объявления

Строительство домов и коттеджей

Сообщения

Объект-аналог №3