

Вид объекта	Здание
Кадастровый номер	76:09:092001:592

Сведения об основных характеристиках объекта недвижимости

Номер кадастрового квартала	76:09:092001
Дата присвоения кадастрового номера	18.09.2013
Ранее присвоенный государственный учетный номер	Инвентарный номер 01087 , Условный номер 76-76-05/011/2013-270
Местоположение	Ярославская область, Некрасовский район, с. Малые Соли, ул. Нагорная, д. 18
Площадь, м ²	226.7
Количество этажей, в том числе подземных	2
Год завершения строительства	2002
Год ввода в эксплуатацию	Данные отсутствуют
Виды разрешенного использования	Данные отсутствуют
Материал наружных стен	Смешанные
Назначение	Жилое
Наименование:	Жилой дом
Кадастровая стоимость, руб	4048932.28
Кадастровые номера иных объектов недвижимости, в пределах которых расположен объект недвижимости	Данные отсутствуют
Сведения о кадастровом инженере	Карулин Сергей Николаевич
Сведения о правопритязаниях	Данные отсутствуют
Сведения о включении объекта недвижимости в единый государственный реестр объектов культурного наследия (памятников истории и культуры) народов Российской Федерации	Данные отсутствуют

ДОКУМЕНТ ПОДПИСАН
ЭЛЕКТРОННОЙ
ПОДПИСЬЮСертификат: 647faeb61af1ed9cbd28787f9ab4397e
Владелец: Росреестр
Действителен: с 18.04.2023 по 11.07.2024ДОКУМЕНТ ПОДПИСАН
ЭЛЕКТРОННОЙ
ПОДПИСЬЮСертификат: b51893c3ee4cca1b7d1164a95519f551
Владелец: Минцифры России
Действителен: с 20.03.2024 по 13.06.2025

Вид объекта	Здание
Кадастровый номер	76:09:092001:592
Статус записи об объекте недвижимости	Сведения об объекте недвижимости имеют статус "актуальные, ранее учтенные"
Особые отметки	Сведения, необходимые для заполнения разделов: 4 - Описание местоположения объекта недвижимости ; 5 - План расположения помещения, машино-места на этаже (плане этажа), отсутствуют.
Получатель выписки	Разсмотряевъ Юрий Александрович

Сведения о зарегистрированных правах

Сведения о правах	<p>Правообладатель (правообладатели): Разсмотряевъ Юрий Александрович, 07.04.1965, Российская Федерация, СНИЛС 175-858-863 42, Паспорт гражданина Российской Федерации 78 19 359557 выдан 13.08.2019 УМВД России по Ярославской области</p> <p>Вид, номер и дата государственной регистрации права: Собственность, 76-76-05/011/2013-270, 11.09.2013</p> <p>Документы-основания: Свидетельство о праве на наследство по закону 76 АБ 0384203</p> <p>Дата, номер и основание государственной регистрации перехода (прекращения) права: Право на недвижимость действующее</p> <p>Сведения об осуществлении государственной регистрации сделки, права без необходимого в силу закона согласия третьего лица, органа: Данные отсутствуют</p> <p>Заявленные в судебном порядке права требования: Данные отсутствуют</p> <p>Сведения о возражении в отношении зарегистрированного права: Данные отсутствуют</p> <p>Сведения о невозможности государственной регистрации без личного участия правообладателя или его законного представителя: Принято заявление о невозможности государственной регистрации перехода, прекращения, ограничения права и обременения на объект недвижимости без личного участия правообладателя или его законного представителя.</p>
-------------------	---



ДОКУМЕНТ ПОДПИСАН
ЭЛЕКТРОННОЙ
ПОДПИСЬЮ

Сертификат: 647faeb61af1ed9cbd28787f9ab4397e
Владелец: Росреестр
Действителен: с 18.04.2023 по 11.07.2024



ДОКУМЕНТ ПОДПИСАН
ЭЛЕКТРОННОЙ
ПОДПИСЬЮ

Сертификат: b51893c3ee4cca1b7d1164a95519f551
Владелец: Минцифры России
Действителен: с 20.03.2024 по 13.06.2025

Вид объекта	Здание
Кадастровый номер	76:09:092001:592
Ограничение прав и обременение объекта недвижимости	Не зарегистрировано

Сведения из Росреестра, предоставленные из ЕГРН для формирования документа, заверены электронной подписью Росреестра. Сам документ заверен электронной подписью Минцифры. Пересылайте документ только с файлом подписи Минцифры в формате sig. Иначе он потеряет юридическую силу



ДОКУМЕНТ ПОДПИСАН
ЭЛЕКТРОННОЙ
ПОДПИСЬЮ

Сертификат: 647faeb61af1ed9cbd28787f9ab4397e
Владелец: Росреестр
Действителен: с 18.04.2023 по 11.07.2024



ДОКУМЕНТ ПОДПИСАН
ЭЛЕКТРОННОЙ
ПОДПИСЬЮ

Сертификат: b51893c3ee4cca1b7d1164a95519f551
Владелец: Минцифры России
Действителен: с 20.03.2024 по 13.06.2025

Вид объекта	Здание
Кадастровый номер	76:09:092001:520

Сведения об основных характеристиках объекта недвижимости

Номер кадастрового квартала	76:09:092001
Дата присвоения кадастрового номера	01.07.2012
Ранее присвоенный государственный учетный номер	Инвентарный номер 11.0 01087
Местоположение	Ярославская область, муниципальный район Некрасовский, сельское поселение Некрасовское, село Малые Соли, улица Нагорная, дом 18
Площадь, м ²	487.4
Количество этажей, в том числе подземных	3
Год завершения строительства	2013
Год ввода в эксплуатацию	Данные отсутствуют
Виды разрешенного использования	Данные отсутствуют
Материал наружных стен	Кирпичные
Назначение	Жилой дом
Наименование:	Жилой дом
Кадастровая стоимость, руб	10033821.11
Кадастровые номера иных объектов недвижимости, в пределах которых расположен объект недвижимости	76:09:092001:594
Сведения о кадастровом инженере	Карулин Сергей Николаевич
Сведения о правопритязаниях	Данные отсутствуют
Сведения о включении объекта недвижимости в единый государственный реестр объектов культурного наследия (памятников истории и культуры) народов Российской Федерации	Данные отсутствуют



ДОКУМЕНТ ПОДПИСАН
ЭЛЕКТРОННОЙ
ПОДПИСЬЮ

Сертификат: 647faeb61af1ed9cbd28787f9ab4397e
Владелец: Росреестр
Действителен: с 18.04.2023 по 11.07.2024



ДОКУМЕНТ ПОДПИСАН
ЭЛЕКТРОННОЙ
ПОДПИСЬЮ

Сертификат: b51893c3ee4cca1b7d1164a95519f551
Владелец: Минцифры России
Действителен: с 20.03.2024 по 13.06.2025

Вид объекта	Здание
Кадастровый номер	76:09:092001:520
Статус записи об объекте недвижимости	Сведения об объекте недвижимости имеют статус "актуальные, ранее учтенные"
Особые отметки	Сведения, необходимые для заполнения разделов: 4 - Описание местоположения объекта недвижимости ; 5 - План расположения помещения, машино-места на этаже (плане этажа), отсутствуют.
Получатель выписки	Разсмотряевъ Юрий Александрович

Сведения о зарегистрированных правах

Сведения о правах	<p>Правообладатель (правообладатели): Разсмотряевъ Юрий Александрович, 07.04.1965, Российская Федерация, СНИЛС 175-858-863 42, Паспорт гражданина Российской Федерации 78 19 359557 выдан 13.08.2019 УМВД России по Ярославской области</p> <p>Вид, номер и дата государственной регистрации права: Собственность, 76-76-05/001/2012-425, 22.06.2012</p> <p>Документы-основания: Свидетельство о праве на наследство по закону 0384202</p> <p>Дата, номер и основание государственной регистрации перехода (прекращения) права: Право на недвижимость действующее</p> <p>Сведения об осуществлении государственной регистрации сделки, права без необходимого в силу закона согласия третьего лица, органа: Данные отсутствуют</p> <p>Заявленные в судебном порядке права требования: Данные отсутствуют</p> <p>Сведения о возражении в отношении зарегистрированного права: Данные отсутствуют</p> <p>Сведения о невозможности государственной регистрации без личного участия правообладателя или его законного представителя: Данные отсутствуют</p> <p>Правообладатель (правообладатели): Чиркина Лидия Васильевна, 21.07.1941</p> <p>Вид, номер и дата государственной регистрации права: Собственность, 76:09:1/1999-156, 23.03.1999</p> <p>Документы-основания: Данные отсутствуют</p> <p>Дата, номер и основание государственной регистрации перехода (прекращения) права: 22.06.2012</p>
-------------------	---



ДОКУМЕНТ ПОДПИСАН
ЭЛЕКТРОННОЙ
ПОДПИСЬЮ

Сертификат: 647faeb61af1ed9cbd28787f9ab4397e
Владелец: Росреестр
Действителен: с 18.04.2023 по 11.07.2024

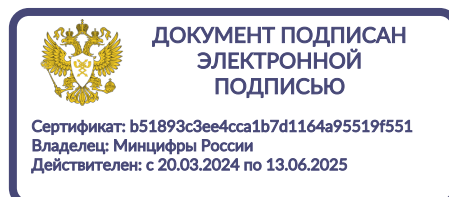
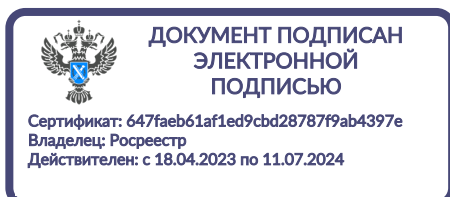


ДОКУМЕНТ ПОДПИСАН
ЭЛЕКТРОННОЙ
ПОДПИСЬЮ

Сертификат: b51893c3ee4cca1b7d1164a95519f551
Владелец: Минцифры России
Действителен: с 20.03.2024 по 13.06.2025

Вид объекта	Здание
Кадастровый номер	76:09:092001:520
Сведения о правах	<p>Сведения об осуществлении государственной регистрации сделки, права без необходимого в силу закона согласия третьего лица, органа: Данные отсутствуют Заявленные в судебном порядке права требования: Данные отсутствуют Сведения о возражении в отношении зарегистрированного права: Данные отсутствуют</p> <p>Сведения о невозможности государственной регистрации без личного участия правообладателя или его законного представителя: Данные отсутствуют</p> <p>Правообладатель (правообладатели): Прочие юридические лица, являющиеся коммерческими организациями "Некрасовское сельское потребительское общество", ИНН 7621000408, ОГРН 1027601596000 Вид, номер и дата государственной регистрации права: Собственность, 76:09:1/1999-100, 16.02.1999 Документы-основания: Данные отсутствуют Дата, номер и основание государственной регистрации перехода (прекращения) права: 23.03.1999</p> <p>Сведения об осуществлении государственной регистрации сделки, права без необходимого в силу закона согласия третьего лица, органа: Данные отсутствуют Заявленные в судебном порядке права требования: Данные отсутствуют Сведения о возражении в отношении зарегистрированного права: Данные отсутствуют</p> <p>Сведения о невозможности государственной регистрации без личного участия правообладателя или его законного представителя: Данные отсутствуют</p>
Ограничение прав и обременение объекта недвижимости	Не зарегистрировано

Сведения из Росреестра, предоставленные из ЕГРН для формирования документа, заверены электронной подписью Росреестра. Сам документ заверен электронной подписью Минцифры. Пересылайте документ только с файлом подписи Минцифры в формате sig. Иначе он потеряет юридическую силу



Вид объекта	Земельный участок
Кадастровый номер	76:09:092001:305

Сведения об основных характеристиках объекта

Номер кадастрового квартала	76:09:092001
Дата присвоения кадастрового номера	30.06.2005
Ранее присвоенный государственный учетный номер	76:09:092002:07
Местоположение	Ярославская обл, р-н Некрасовский, с/о Климовский, с Малые Соли
Площадь, м ²	1525, Уточненная площадь, погрешность 14.0
Категория земель, к которой отнесен земельный участок	Земли населенных пунктов
Кадастровая стоимость, руб	474122.5
Кадастровые номера иных объектов недвижимости, в пределах которых расположен объект недвижимости	Данные отсутствуют
Виды разрешенного использования	Для ведения личного подсобного хозяйства
Статус записи об объекте недвижимости	Сведения об объекте недвижимости имеют статус "актуальные, ранее учтенные"
Кадастровые номера расположенных в границах земельного участка объектов недвижимости	Данные отсутствуют
Сведения о кадастровом инженерере	Ведерникова Зинаида Ивановна
Сведения о наличии земельного спора о местоположении границ земельных участков	Данные отсутствуют
Сведения о невозможности государственной регистрации перехода, прекращения, ограничения права на земельный участок из земель сельскохозяйственного назначения	Данные отсутствуют
Особые отметки	Данные отсутствуют
Получатель выписки	Разсмотряевъ Юрий Александрович



ДОКУМЕНТ ПОДПИСАН
ЭЛЕКТРОННОЙ
ПОДПИСЬЮ

Сертификат: 647faeb61af1ed9cbd28787f9ab4397e
Владелец: Росреестр
Действителен: с 18.04.2023 по 11.07.2024



ДОКУМЕНТ ПОДПИСАН
ЭЛЕКТРОННОЙ
ПОДПИСЬЮ

Сертификат: b51893c3ee4cca1b7d1164a95519f551
Владелец: Минцифры России
Действителен: с 20.03.2024 по 13.06.2025

Вид объекта	Земельный участок
Кадастровый номер	76:09:092001:305

Сведения о зарегистрированных правах

Сведения о правах	<p>Правообладатель (правообладатели): Разсмотряевъ Юрий Александрович, 07.04.1965, Российская Федерация, СНИЛС 175-858-863 42, Паспорт гражданина Российской Федерации 78 19 359557 выдан 13.08.2019 УМВД России по Ярославской области</p> <p>Вид, номер и дата государственной регистрации права: Собственность, 76-76-05/001/2012-423, 14.06.2012</p> <p>Документы-основания: Свидетельство о праве на наследство по закону 76 АБ 0384203</p> <p>Дата, номер и основание государственной регистрации перехода (прекращения) права: Право на недвижимость действующее</p> <p>Сведения об осуществлении государственной регистрации сделки, права без необходимого в силу закона согласия третьего лица, органа: Данные отсутствуют</p> <p>Заявленные в судебном порядке права требования: Данные отсутствуют</p> <p>Сведения о возражении в отношении зарегистрированного права: Данные отсутствуют</p> <p>Сведения о невозможности государственной регистрации без личного участия правообладателя или его законного представителя: Принято заявление о невозможности государственной регистрации перехода, прекращения, ограничения права и обременения на объект недвижимости без личного участия правообладателя или его законного представителя.</p> <p>Правообладатель (правообладатели): Чиркина Лидия Васильевна, 21.07.1941</p> <p>Вид, номер и дата государственной регистрации права: Собственность, 76:09:1:739, 15.11.1999</p> <p>Документы-основания: Данные отсутствуют</p> <p>Дата, номер и основание государственной регистрации перехода (прекращения) права: 14.06.2012</p> <p>Сведения об осуществлении государственной регистрации сделки, права без необходимого в силу закона согласия третьего лица, органа: Данные отсутствуют</p> <p>Заявленные в судебном порядке права требования: Данные отсутствуют</p>
-------------------	---



ДОКУМЕНТ ПОДПИСАН
ЭЛЕКТРОННОЙ
ПОДПИСЬЮ

Сертификат: 647faeb61af1ed9cbd28787f9ab4397e
Владелец: Росреестр
Действителен: с 18.04.2023 по 11.07.2024



ДОКУМЕНТ ПОДПИСАН
ЭЛЕКТРОННОЙ
ПОДПИСЬЮ

Сертификат: b51893c3ee4cca1b7d1164a95519f551
Владелец: Минцифры России
Действителен: с 20.03.2024 по 13.06.2025

Вид объекта	Земельный участок
Кадастровый номер	76:09:092001:305
Сведения о правах	Сведения о возражении в отношении зарегистрированного права: Данные отсутствуют Сведения о невозможности государственной регистрации без личного участия правообладателя или его законного представителя: Данные отсутствуют
Ограничение прав и обременение объекта недвижимости	Не зарегистрировано

Сведения из Росреестра, предоставленные из ЕГРН для формирования документа, заверены электронной подписью Росреестра. Сам документ заверен электронной подписью Минцифры. Пересылайте документ только с файлом подписи Минцифры в формате sig. Иначе он потеряет юридическую силу



ДОКУМЕНТ ПОДПИСАН
ЭЛЕКТРОННОЙ
ПОДПИСЬЮ

Сертификат: 647faeb61af1ed9cbd28787f9ab4397e
Владелец: Росреестр
Действителен: с 18.04.2023 по 11.07.2024



ДОКУМЕНТ ПОДПИСАН
ЭЛЕКТРОННОЙ
ПОДПИСЬЮ

Сертификат: b51893c3ee4cca1b7d1164a95519f551
Владелец: Минцифры России
Действителен: с 20.03.2024 по 13.06.2025

Вид объекта	Земельный участок
Кадастровый номер	76:09:092001:430

Сведения об основных характеристиках объекта

Номер кадастрового квартала	76:09:092001
Дата присвоения кадастрового номера	04.04.2012
Ранее присвоенный государственный учетный номер	76:09:092002:08
Местоположение	Ярославская обл, р-н Некрасовский, с/о Климовский, с Малые Соли
Площадь, м ²	688, Уточненная площадь, погрешность 9.0
Категория земель, к которой отнесен земельный участок	Земли населенных пунктов
Кадастровая стоимость, руб	251642.88
Кадастровые номера иных объектов недвижимости, в пределах которых расположен объект недвижимости	Данные отсутствуют
Виды разрешенного использования	Для ведения личного подсобного хозяйства
Статус записи об объекте недвижимости	Сведения об объекте недвижимости имеют статус "актуальные, ранее учтенные"
Кадастровые номера расположенных в границах земельного участка объектов недвижимости	Данные отсутствуют
Сведения о кадастровом инженерере	Ведерникова Зинаида Ивановна
Сведения о наличии земельного спора о местоположении границ земельных участков	Данные отсутствуют
Сведения о невозможности государственной регистрации перехода, прекращения, ограничения права на земельный участок из земель сельскохозяйственного назначения	Данные отсутствуют
Особые отметки	Данные отсутствуют
Получатель выписки	Разсмотряевъ Юрий Александрович



ДОКУМЕНТ ПОДПИСАН
ЭЛЕКТРОННОЙ
ПОДПИСЬЮ

Сертификат: 647faeb61af1ed9cbd28787f9ab4397e
Владелец: Росреестр
Действителен: с 18.04.2023 по 11.07.2024



ДОКУМЕНТ ПОДПИСАН
ЭЛЕКТРОННОЙ
ПОДПИСЬЮ

Сертификат: b51893c3ee4cca1b7d1164a95519f551
Владелец: Минцифры России
Действителен: с 20.03.2024 по 13.06.2025

Вид объекта	Земельный участок
Кадастровый номер	76:09:092001:430

Сведения о зарегистрированных правах

Сведения о правах	<p>Правообладатель (правообладатели): Разсмотряевъ Юрий Александрович, 07.04.1965, Российская Федерация, СНИЛС 175-858-863 42, Паспорт гражданина Российской Федерации 78 19 359557 выдан 13.08.2019 УМВД России по Ярославской области</p> <p>Вид, номер и дата государственной регистрации права: Собственность, 76-76-05/001/2012-424, 14.06.2012</p> <p>Документы-основания: Свидетельство о праве на наследство по закону 76 АБ 0384204</p> <p>Дата, номер и основание государственной регистрации перехода (прекращения) права: Право на недвижимость действующее</p> <p>Сведения об осуществлении государственной регистрации сделки, права без необходимого в силу закона согласия третьего лица, органа: Данные отсутствуют</p> <p>Заявленные в судебном порядке права требования: Данные отсутствуют</p> <p>Сведения о возражении в отношении зарегистрированного права: Данные отсутствуют</p> <p>Сведения о невозможности государственной регистрации без личного участия правообладателя или его законного представителя: Принято заявление о невозможности государственной регистрации перехода, прекращения, ограничения права и обременения на объект недвижимости без личного участия правообладателя или его законного представителя.</p> <p>Правообладатель (правообладатели): Чиркина Лидия Васильевна, 21.07.1941</p> <p>Вид, номер и дата государственной регистрации права: Собственность, 76:09:1:742, 15.11.1999</p> <p>Документы-основания: Данные отсутствуют</p> <p>Дата, номер и основание государственной регистрации перехода (прекращения) права: 14.06.2012</p> <p>Сведения об осуществлении государственной регистрации сделки, права без необходимого в силу закона согласия третьего лица, органа: Данные отсутствуют</p> <p>Заявленные в судебном порядке права требования: Данные отсутствуют</p>
-------------------	---



ДОКУМЕНТ ПОДПИСАН
ЭЛЕКТРОННОЙ
ПОДПИСЬЮ

Сертификат: 647faeb61af1ed9cbd28787f9ab4397e
Владелец: Росреестр
Действителен: с 18.04.2023 по 11.07.2024



ДОКУМЕНТ ПОДПИСАН
ЭЛЕКТРОННОЙ
ПОДПИСЬЮ

Сертификат: b51893c3ee4cca1b7d1164a95519f551
Владелец: Минцифры России
Действителен: с 20.03.2024 по 13.06.2025

Вид объекта	Земельный участок
Кадастровый номер	76:09:092001:430
Сведения о правах	Сведения о возражении в отношении зарегистрированного права: Данные отсутствуют Сведения о невозможности государственной регистрации без личного участия правообладателя или его законного представителя: Данные отсутствуют
Ограничение прав и обременение объекта недвижимости	Не зарегистрировано

Сведения из Росреестра, предоставленные из ЕГРН для формирования документа, заверены электронной подписью Росреестра. Сам документ заверен электронной подписью Минцифры. Пересылайте документ только с файлом подписи Минцифры в формате sig. Иначе он потеряет юридическую силу



ДОКУМЕНТ ПОДПИСАН
ЭЛЕКТРОННОЙ
ПОДПИСЬЮ

Сертификат: 647faeb61af1ed9cbd28787f9ab4397e
Владелец: Росреестр
Действителен: с 18.04.2023 по 11.07.2024



ДОКУМЕНТ ПОДПИСАН
ЭЛЕКТРОННОЙ
ПОДПИСЬЮ

Сертификат: b51893c3ee4cca1b7d1164a95519f551
Владелец: Минцифры России
Действителен: с 20.03.2024 по 13.06.2025

Вид объекта	Земельный участок
Кадастровый номер	76:09:092001:594

Сведения об основных характеристиках объекта

Номер кадастрового квартала	76:09:092001
Дата присвоения кадастрового номера	01.11.2013
Ранее присвоенный государственный учетный номер	76:09:092001:350
Местоположение	Ярославская область, Некрасовский район, Климовский сельский округ, с. Малые Соли, ул. Нагорная, д.18
Площадь, м ²	2281, Уточненная площадь, погрешность 17.0
Категория земель, к которой отнесен земельный участок	Земли населенных пунктов
Кадастровая стоимость, руб	705193.96
Кадастровые номера иных объектов недвижимости, в пределах которых расположен объект недвижимости	76:09:092001:520
Виды разрешенного использования	для ведения личного подсобного хозяйства
Статус записи об объекте недвижимости	Сведения об объекте недвижимости имеют статус "актуальные"
Кадастровые номера расположенных в границах земельного участка объектов недвижимости	76:09:092001:520
Сведения о кадастровом инженере	Ведерникова Зинаида Ивановна
Сведения о наличии земельного спора о местоположении границ земельных участков	Данные отсутствуют
Сведения о невозможности государственной регистрации перехода, прекращения, ограничения права на земельный участок из земель сельскохозяйственного назначения	Данные отсутствуют
Особые отметки	Данные отсутствуют
Получатель выписки	Разсмотряевъ Юрий Александрович



ДОКУМЕНТ ПОДПИСАН
ЭЛЕКТРОННОЙ
ПОДПИСЬЮ

Сертификат: 647faeb61af1ed9cbd28787f9ab4397e
Владелец: Росреестр
Действителен: с 18.04.2023 по 11.07.2024



ДОКУМЕНТ ПОДПИСАН
ЭЛЕКТРОННОЙ
ПОДПИСЬЮ

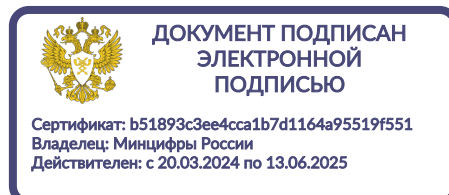
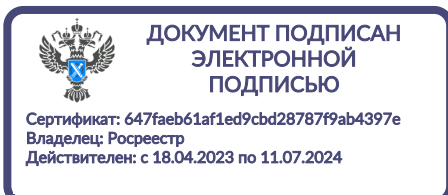
Сертификат: b51893c3ee4cca1b7d1164a95519f551
Владелец: Минцифры России
Действителен: с 20.03.2024 по 13.06.2025

Вид объекта	Земельный участок
Кадастровый номер	76:09:092001:594

Сведения о зарегистрированных правах

Сведения о правах	<p>Правообладатель (правообладатели): Разсмотряевъ Юрий Александрович, 07.04.1965, Российская Федерация, СНИЛС 175-858-863 42, Паспорт гражданина Российской Федерации 78 19 359557 выдан 13.08.2019 УМВД России по Ярославской области</p> <p>Вид, номер и дата государственной регистрации права: Собственность, 76-76-05/005/2014-884, 11.06.2014</p> <p>Документы-основания: Договор купли-продажи земельного участка 081/14 03.06.2014</p> <p>Дата, номер и основание государственной регистрации перехода (прекращения) права: Право на недвижимость действующее</p> <p>Сведения об осуществлении государственной регистрации сделки, права без необходимого в силу закона согласия третьего лица, органа: Данные отсутствуют</p> <p>Заявленные в судебном порядке права требования: Данные отсутствуют</p> <p>Сведения о возражении в отношении зарегистрированного права: Данные отсутствуют</p> <p>Сведения о невозможности государственной регистрации без личного участия правообладателя или его законного представителя: Принято заявление о невозможности государственной регистрации перехода, прекращения, ограничения права и обременения на объект недвижимости без личного участия правообладателя или его законного представителя.</p>
Ограничение прав и обременение объекта недвижимости	Не зарегистрировано

Сведения из Росреестра, предоставленные из ЕГРН для формирования документа, заверены электронной подписью Росреестра. Сам документ заверен электронной подписью Минцифры. Пересылайте документ только с файлом подписи Минцифры в формате sig. Иначе он потеряет юридическую силу



Вид объекта	Земельный участок
Кадастровый номер	76:09:092001:604

Сведения об основных характеристиках объекта

Номер кадастрового квартала	76:09:092001
Дата присвоения кадастрового номера	04.03.2014
Ранее присвоенный государственный учетный номер	Данные отсутствуют
Местоположение	Ярославская область, Некрасовский район, Климовский сельский округ, с. Малые Соли, ул. Нагорная
Площадь, м ²	1500, Уточненная площадь, погрешность 14.0
Категория земель, к которой отнесен земельный участок	Земли населенных пунктов
Кадастровая стоимость, руб	444255
Кадастровые номера иных объектов недвижимости, в пределах которых расположен объект недвижимости	Данные отсутствуют
Виды разрешенного использования	для ведения личного подсобного хозяйства
Статус записи об объекте недвижимости	Сведения об объекте недвижимости имеют статус "актуальные"
Кадастровые номера расположенных в границах земельного участка объектов недвижимости	Данные отсутствуют
Сведения о кадастровом инженере	Кукушкина Елена Николаевна
Сведения о наличии земельного спора о местоположении границ земельных участков	Данные отсутствуют
Сведения о невозможности государственной регистрации перехода, прекращения, ограничения права на земельный участок из земель сельскохозяйственного назначения	Данные отсутствуют
Особые отметки	Данные отсутствуют
Получатель выписки	Разсмотряевъ Юрий Александрович



ДОКУМЕНТ ПОДПИСАН
ЭЛЕКТРОННОЙ
ПОДПИСЬЮ

Сертификат: 647faeb61af1ed9cbd28787f9ab4397e
Владелец: Росреестр
Действителен: с 18.04.2023 по 11.07.2024



ДОКУМЕНТ ПОДПИСАН
ЭЛЕКТРОННОЙ
ПОДПИСЬЮ

Сертификат: b51893c3ee4cca1b7d1164a95519f551
Владелец: Минцифры России
Действителен: с 20.03.2024 по 13.06.2025

Вид объекта	Земельный участок
Кадастровый номер	76:09:092001:604

Сведения о зарегистрированных правах

Сведения о правах	<p>Правообладатель (правообладатели): Разсмотряевъ Юрий Александрович, 07.04.1965, Российская Федерация, СНИЛС 175-858-863 42, Паспорт гражданина Российской Федерации 78 19 359557 выдан 13.08.2019 УМВД России по Ярославской области</p> <p>Вид, номер и дата государственной регистрации права: Собственность, 76:09:092001:604-76/056/2023-5, 10.01.2023</p> <p>Документы-основания: Постановление "О прекращении права аренды и предоставлении земельного участка в собственность бесплатно Разсмотряева Ю. А. для ведения личного подсобного хозяйства по адресу: Ярославская область, Некрасовский район, Климовский сельский округ, с. Малые Соли, ул. Нагорная" 1874 09.12.2022</p> <p>Дата, номер и основание государственной регистрации перехода (прекращения) права: Право на недвижимость действующее</p> <p>Сведения об осуществлении государственной регистрации сделки, права без необходимого в силу закона согласия третьего лица, органа: Данные отсутствуют</p> <p>Заявленные в судебном порядке права требования: Данные отсутствуют</p> <p>Сведения о возражении в отношении зарегистрированного права: Данные отсутствуют</p> <p>Сведения о невозможности государственной регистрации без личного участия правообладателя или его законного представителя: Данные отсутствуют</p>
Ограничение прав и обременение объекта недвижимости	Не зарегистрировано

Сведения из Росреестра, предоставленные из ЕГРН для формирования документа, заверены электронной подписью Росреестра. Сам документ заверен электронной подписью Минцифры. Пересылайте документ только с файлом подписи Минцифры в формате sig. Иначе он потеряет юридическую силу

