



ООО «ЦЕНТР СУДЕБНОЙ ЭКСПЕРТИЗЫ»
454014, г. Челябинск, ул. Ворошилова, д. 35, оф. 3-1
8 (800) 550-10-92 | www.cse7.ru | e-mail: expertall@mail.ru
ОГРН 1117447014354 ИНН 7447197991 КПП 745101001
р/с 40702810938130000049 в Филиале «Екатеринбургский» АО
«АЛЬФАБАНК» г. Екатеринбург, БИК 046577964, к/с 30101810100000000964



Утверждаю, директор

Шуховцев К.В.
23.03.2024 г.

Выписка из отчета №2303242564

об оценке рыночной стоимости

Объект оценки: Земельный участок: адрес: Челябинская область, г. Магнитогорск, СНТ "Лакомка", участок № 4.20, общая площадь: 469 кв.м, категория земель: земли населенных пунктов, разрешенное использование: Для ведения гражданами садоводства и огородничества, кадастровый номер: 74:33:0316003:1004, доля в праве: 100.

Дата оценки: 23.03.2024 г.

Общая информация

Заказчик	◆ Кудашева Елизавета Владимировна
Правообладатель	◆ Кинзина Наталья Владимировна
Особенности проведения осмотра	◆ Осмотр не производился, фотоматериалы не предоставлены. Для оценки принято типичное состояние объекта оценки.
Исполнитель	◆ ООО «Центр Судебной Экспертизы» <ul style="list-style-type: none">• ОГРН 1117447014354, ИНН 7447197991• Адрес регистрации: 454048, г. Челябинск, ул. Яблочкина, д. 3, пом. 1, каб. 2• Адрес для корреспонденции: 454014, г. Челябинск, ул. Ворошилова, д. 35, оф. 3-1• Полис страхования ответственности юридического лица при осуществлении оценочной деятельности №231900-035-000020 сроком действия с 29.09.2023 по 28.09.2024 г., ПАО "САК "ЭНЕРГОГАРАНТ" на сумму 50 000 000 рублей.• ООО «Центр Судебной Экспертизы» подтверждает полное соблюдение принципов независимости, установленных ст. 16 Федерального закона от 29.07.1998 N 135-ФЗ «Об оценочной деятельности в Российской Федерации» (в действующей редакции).• ООО «Центр Судебной Экспертизы» подтверждает, что не имеет имущественного интереса в объекте оценки и (или) не является аффилированным лицом заказчика.• Размер денежного вознаграждения за проведение оценки объекта оценки не зависит от итоговой величины стоимости объекта оценки, указанной в настоящей выписке из отчета об оценке.
Оценщик	◆ Шуховцев Кирилл Вячеславович <ul style="list-style-type: none">• Саморегулируемая организация Ассоциация "Межрегиональный союз оценщиков" 344022, г. Ростов-на-Дону, ул. Максима Горького, д.245/26 этаж 6 офис 606, тел: +7 (863) 299-42-29. Свидетельство о членстве №1538 от 20.12.2022 г.• Полис страхования ответственности оценщика при осуществлении оценочной деятельности №231900-035-000025 сроком действия с 01.12.2023 по 30.11.2024 г., ПАО "САК "ЭНЕРГОГАРАНТ" на сумму 5 000 000 рублей.• Высшее техническое образование, окончил Челябинскую



	<p>государственную агроинженерную академию, квалификация – инженер.</p> <ul style="list-style-type: none"> • Высшее юридическое, окончил Южно-Уральский государственный университет, квалификация – бакалавр. • Диплом о профессиональной переподготовке 743100168174 от 30.04.2020 г., выдан ФГБОУ ВО "Челябинский государственный университет" 08.10.2020 г. • Стаж работы в оценочной деятельности 7 лет. • Квалификационный аттестат в области оценочной деятельности по направлению «Оценка движимого имущества» № 034549-2 сроком действия с 11.11.2022 по 11.11.2025 г. • Квалификационный аттестат в области оценочной деятельности по направлению «Оценка недвижимости» № 034548-1 сроком действия с 11.11.2022 по 11.11.2025 г. • Диплом о профессиональной переподготовке по направлению «Судебная оценочная экспертиза», выдан ЧОУ ДПО "Открытая академия профессионального образования", 2023 год, эксперт-оценщик. • Сертификат соответствия судебного эксперта » НИИ СЭИС № РОСС RU.32147.04БРЕ0.01.21969 по направлению «Судебная оценочная экспертиза». • Настоящим оценщик Шуховцев Кирилл Вячеславович подтверждает полное соблюдение принципов независимости, установленных ст. 16 Федерального закона от 29.07.1998 N 135-ФЗ «Об оценочной деятельности в Российской Федерации», при осуществлении оценочной деятельности и составлении настоящей выписки. • Оценщик Шуховцев Кирилл Вячеславович не является учредителем, собственником, акционером, должностным лицом или работником юридического лица - заказчика, лицом, имеющим имущественный интерес в объекте исследования. Оценщик не состоит с указанными лицами в близком родстве или свойстве. • Оценщик Шуховцев Кирилл Вячеславович не имеет в отношении объекта исследования вещных или обязательственных прав вне договора и не является участником (членом) или кредитором юридического лица – заказчика, равно как и заказчик не является кредитором или страховщиком оценщика. • Размер оплаты оценщику за проведение оценки объекта оценки не зависит от итоговой величины стоимости объекта оценки, указанной в настоящей выписке из отчета об оценке.
--	--

Основные факты и выводы

Объект оценки	◆	Наименование параметра	Значение параметра
		Земельный участок	
		адрес	Челябинская область, г. Магнитогорск, СНТ "Лакомка", участок № 4.20
		общая площадь	469 кв.м
		категория земель	земли населенных пунктов
		разрешенное использование	Для ведения гражданами садоводства и огородничества
		кадастровый номер	74:33:0316003:1004
		доля в праве	100
Дата оценки	◆	23.03.2024 г.	
Результаты оценки, полученные при использовании:	◆	– доходного подхода: не применялся – сравнительного подхода: 119 341,74 руб. – затратного подхода: не применялся	
Согласование результатов	◆	Не требуется в связи с использованием только одного подхода к оценке	
Итоговая величина	◆	119 341,74 руб. (сто девятнадцать тысяч триста сорок один	




рыночной стоимости объекта оценки на дату оценки	рубль семьдесят четыре копейки)
--	---------------------------------

Таким образом, рыночная стоимость объекта оценки на 23.03.2024 г. составляет:

119 341,74 руб.

(сто девятнадцать тысяч триста сорок один рубль семьдесят четыре копейки)

Оценщик:  Шуховцев Кирилл Вячеславович





Приложение. Расчетная таблица.

Земельный участок				
Описание объекта оценки	Земельный участок: адрес: Челябинская область, г. Магнитогорск, СНТ "Лакомка", участок № 4.20, общая площадь: 469 кв.м, категория земель: земли населенных пунктов, разрешенное использование: Для ведения гражданами садоводства и огородничества, кадастровый номер: 74:33:0316003:1004, доля в праве: 100.			
Параметры и корректировки	Объект оценки	Объект аналог №1	Объект аналог №2	Объект аналог №3
Информация о предложениях объектов-аналогов				
Дата предложения	Дата оценки: 23.03.2024 г.	07.03.2024 г.	20.03.2024 г.	16.03.2024 г.
Ссылка на объявление:		https://www.avito.ru/magnitogorsk/zemelnye_uc_hastki/uchastok_8_sot._snt_dnp_2511287070	https://www.avito.ru/magnitogorsk/zemelnye_uc_hastki/uchastok_7_sot._snt_dnp_936558904	https://www.avito.ru/magnitogorsk/zemelnye_uc_hastki/uchastok_6_sot._snt_dnp_946786553
Телефон продавца:		89019466894	89587434380	89587557985
Цена предложения, руб.:		250 000,00	200 000,00	150 000,00
Параметры, используемые в описании объекта оценки				
Параметр: адрес	Челябинская область, г. Магнитогорск, СНТ "Лакомка", участок № 4.20	Челябинская обл., Магнитогорск, садовое товарищество Лакомка	Челябинская обл., г.о. Магнитогорск, ДНТ Воскресенское	Челябинская обл., Магнитогорск, СНТ Машиностроитель-2 р-н Орджоникидзевский
Параметр: общая площадь, кв.м	469	800	700	600
Параметр: категория земель	земли населенных пунктов	земли населенных пунктов	земли населенных пунктов	земли населенных пунктов
Параметр: разрешенное использование	Для ведения гражданами садоводства и огородничества	Для ведения гражданами садоводства и огородничества	Для ведения гражданами садоводства и огородничества	Для ведения гражданами садоводства и огородничества
Параметр: доля в праве	100	100	100	100
Корректировки				
Корректировка на уторговывание, %:		10,00	10,00	10,00
Цена после уторговывания, руб.:		225 000,00	180 000,00	135 000,00
Удельные единицы по параметру общая площадь, кв.м	469	800	700	600



ООО «ЦЕНТР СУДЕБНОЙ ЭКСПЕРТИЗЫ»



Цена за удельную единицу, руб.:	281,25	257,14	225,00
Средняя стоимость удельной единицы, руб.:			254,46
Стоимость объекта после сравнения с аналогами, руб.:			119 341,74
Результаты оценки, полученные с использованием сравнительного подхода, руб.:			254,46



Вид объекта	Земельный участок
Кадастровый номер	74:33:0316003:1004

Сведения об основных характеристиках объекта

Номер кадастрового квартала	74:33:0316003
Дата присвоения кадастрового номера	28.04.2015
Ранее присвоенный государственный учетный номер	Условный номер 74-74/033-74/033/050/2015-382
Местоположение	Челябинская область, г. Магнитогорск, СНТ "Лакомка", участок № 4.20
Площадь, м ²	469, Уточненная площадь, погрешность 6.0
Категория земель, к которой отнесен земельный участок	Земли населенных пунктов
Кадастровая стоимость, руб	52368.54
Кадастровые номера иных объектов недвижимости, в пределах которых расположен объект недвижимости	Данные отсутствуют
Виды разрешенного использования	для ведения садоводства
Статус записи об объекте недвижимости	Сведения об объекте недвижимости имеют статус "актуальные"
Кадастровые номера расположенных в границах земельного участка объектов недвижимости	Данные отсутствуют
Сведения о кадастровом инженере	Маркин Михаил Сергеевич
Сведения о наличии земельного спора о местоположении границ земельных участков	Данные отсутствуют
Сведения о невозможности государственной регистрации перехода, прекращения, ограничения права на земельный участок из земель сельскохозяйственного назначения	Данные отсутствуют
Особые отметки	Данные отсутствуют
Получатель выписки	Кинзина Наталья Владимировна



Лист 1 из 2

Данные актуальны на 29.11.2023



Выписка ЕГРН ГУ

Вид объекта	Земельный участок
Кадастровый номер	74:33:0316003:1004

Сведения о зарегистрированных правах

Сведения о правах	<p>Правообладатель (правообладатели): Кинзина Наталья Владимировна, 25.02.1973, РОССИЯ, СНИЛС 025-394-907 63, Паспорт гражданина Российской Федерации 75 03 336561 выдан 06.03.2003 Агаповский РОВД Челябинской области</p> <p>Вид, номер и дата государственной регистрации права: Собственность, 74-74/033-74/033/123/2015-437/1, 21.05.2015</p> <p>Документы-основания: Постановление 1915-П 13.02.2015</p> <p>Дата, номер и основание государственной регистрации перехода (прекращения) права: Право на недвижимость действующее</p> <p>Сведения об осуществлении государственной регистрации сделки, права без необходимого в силу закона согласия третьего лица, органа: Данные отсутствуют</p> <p>Заявленные в судебном порядке права требования: Данные отсутствуют</p> <p>Сведения о возражении в отношении зарегистрированного права: Данные отсутствуют</p> <p>Сведения о невозможности государственной регистрации без личного участия правообладателя или его законного представителя: Данные отсутствуют</p>
Ограничение прав и обременение объекта недвижимости	Не зарегистрировано

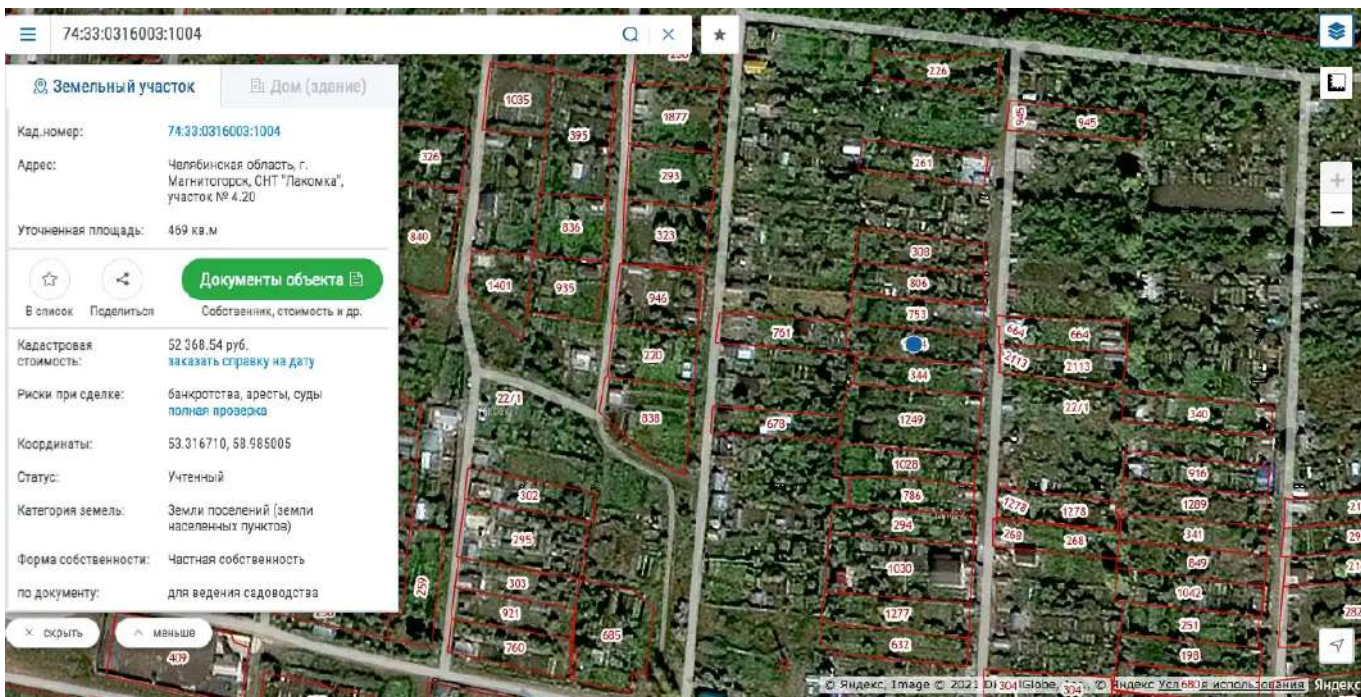
Сведения из Росреестра, предоставленные из ЕГРН для формирования документа, заверены электронной подписью Росреестра. Сам документ заверен электронной подписью Минцифры. Пересылайте документ только с файлом подписи Минцифры в формате sig. Иначе он потеряет юридическую силу



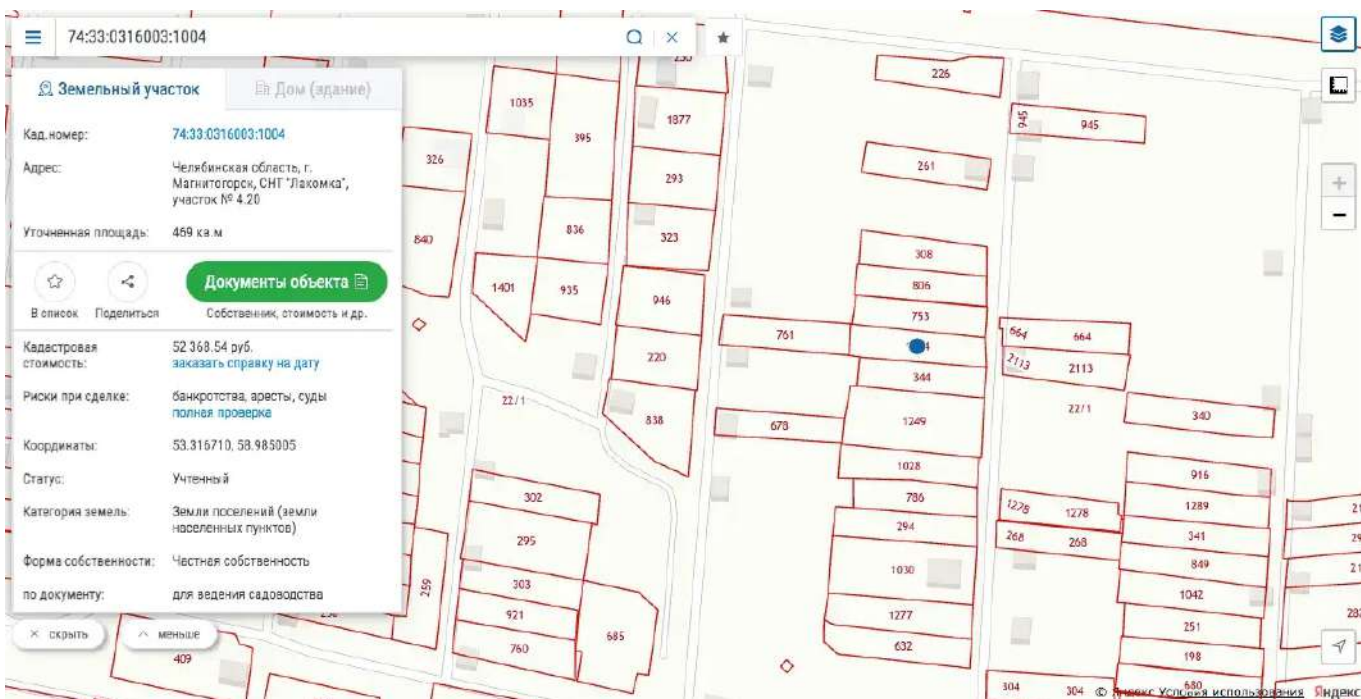
Лист 2 из 2

Данные актуальны на 29.11.2023

Выписка ЕГРН ГУ



Место расположения объекта оценки



Место расположения объекта оценки



rosreestr-doc.ru/кадастровая_карта#lat=53.316710&lng=58.985005&zoom=11&ct=53.380666&cg=58.888778&layer=ya&zouit=f...

Карта

74:33:0316003:1004

Земельный участок Дом (здание)

Кад. номер: 74:33:0316003:1004

Адрес: Челябинская область, г. Магнитогорск, СНТ "Пакомка", участок № 4.20

Уточненная площадь: 469 кв.м

Документы объекта

В список Поделиться Собственник, стоимость и др.

Кадастровая стоимость: 52 368,54 руб. [заказать справку на дату](#)

Риски при сделке: банкротства, аресты, суды, полная проверка

Координаты: 53.316710, 58.985005

Статус: Учтенный

Категория земель: Земли поселений (земли населенных пунктов)

Форма собственности: Частная собственность по документу: для ведения садоводства

Окрыть меньше

Место расположения объекта оценки



ПОЛИС N 231900-035-000020
ОБЯЗАТЕЛЬНОГО СТРАХОВАНИЯ ОТВЕТСТВЕННОСТИ ЮРИДИЧЕСКОГО ЛИЦА,
ЗАКЛЮЧИВШЕГО С ЗАКАЗЧИКОМ ДОГОВОР НА ПРОВЕДЕНИЕ ОЦЕНКИ

Страхователь: ООО «Центр Судебной Экспертизы»
 Адрес: г. Челябинск, ул. Яблочкина, д. 3, пом. 1, оф. 2
 Банковские реквизиты:
 ИНН 7447197991
 КПП 745101001
 ОКПО 30981700
 р/счет 40702810938130000049 в Филиал «Екатеринбургский» АО «Альфа-Банк»
 к/счет 30301810100000000964
 БИК 046577964

Объектом страхования по договору обязательного страхования ответственности юридического лица, заключившего с заказчиком договор на проведение оценки, являются имущественные интересы, связанные с риском ответственности за нарушение договора на проведение оценки и за причинение вреда имуществу третьих лиц в результате нарушения Закона, федеральных стандартов оценки, иных нормативных правовых актов Российской Федерации в области оценочной деятельности, стандартов и правил оценочной деятельности.

Страховым случаем по договору обязательного страхования ответственности юридического лица, заключившего с заказчиком договор на проведение оценки, является установленный вступившим в законную силу решением арбитражного суда или признанный страховщиком факт причинения юридическим лицом, заключившим с заказчиком договор на проведение оценки, вреда заказчику в результате нарушения договора на проведение оценки или имуществу третьих лиц в результате нарушения Закона, федеральных стандартов оценки, иных нормативных правовых актов Российской Федерации в области оценочной деятельности, стандартов и правил оценочной деятельности.

Выгодоприобретатели: заказчик по договору на проведение оценки и/или третьи лица, которым причинен ущерб Страхователем при осуществлении последней оценочной деятельности.

Страховая сумма, руб.	Страховой тариф, %	Страховая премия, руб.
50 000 000,00	0,056	28 000,00

Порядок и сроки уплаты страховой премии: одновременно, в течение 3 банковских дней с момента подписания договора.

Форма уплаты страховой премии: путем перечисления денежных средств на р/счет.

Настоящий Полис удостоверяет факт заключения договора N 231900-035-000020 от «12» сентября 2023 г. обязательного страхования ответственности юридического лица, заключившего с заказчиком договор на проведение оценки.

Настоящий Полис действует с «29» сентября 2023 г. по «28» сентября 2024 г.
 Настоящий Полис страхования вступает в силу в 00 часов дня, следующего за днем поступления страховой премии в полном размере на расчетный счет Страховщика.

Неотъемлемой частью настоящего Полиса является:
 Договор N 231900-035-000020 от «12» сентября 2023 г. обязательного страхования ответственности юридического лица, заключившего с заказчиком договор на проведение оценки.

СТРАХОВЩИК:	СТРАХОВАТЕЛЬ:
 М.П. _____ /А.Р. Мавельова/	 М.П. _____ /К.В. Шухопцев/

Для вступления в силу с «12» сентября 2023 г.



Диплом оценщика



Квалификационный аттестат. Оценка недвижимости



Квалификационный аттестат. Оценка движимого имущества



Диплом эксперта-оценщика



Диплом эксперта-техника



Сертификат соответствия судебного эксперта



Сертификат соответствия судебного эксперта



Свидетельство СРО оценщика



**ПОЛИС N 231900-035-000025
ОБЯЗАТЕЛЬНОГО СТРАХОВАНИЯ ОТВЕТСТВЕННОСТИ ОЦЕНЩИКА**

Страхователь: Шуховцев Кирилл Вячеславович
Адрес: 454000, г. Челябинск, ул. Зинцаева, д. 49
Паспорт: 7512 № 064-690
Выдан: Отделом УФМС России по Челябинской области в Центральном р-не г. Челябинска, дата выдачи: 07.06.2012 г., код подразделения: 740-058

Диплом о профессиональной переподготовке № 743100168174
Дата выдачи: 30.04.2020 г.
Выдан (кем): ФГБОУ ВО «ЧелГУ»

Объектом страхования по договору обязательного страхования ответственности оценщика при осуществлении оценочной деятельности являются имущественные интересы, связанные с риском ответственности оценщика по обязательствам, возникающим вследствие причинения ущерба заказчику, заключившему договор на проведение оценки, и (или) третьим лицам.

Страховым случаем по договору обязательного страхования ответственности оценщиков является установленный вступившим в законную силу решением арбитражного суда или арбитражный страховой случай причинения ущерба заказчику и/или третьим лицам действиями (бездействиями) оценщика в результате нарушения требований федеральных стандартов оценки, стандартов и правил оценочной деятельности, установленных саморегулируемой организацией оценщиков, членом которой является оценщик на момент причинения ущерба.

Выгодоприобретатели: заказчик по договору; на проведение оценки и/или третьи лица, которым причинен ущерб. Страхователем при осуществлении последних описанных оценочной деятельности.

Страховая сумма, руб.	Страховой тариф, %	Страховая премия, руб.
5 000 000,00	0,08	4 000,00

Порядок и сроки уплаты страховой премии: одновременно, в течение 3 банковских дней с момента подписания договора.
Форма уплаты страховой премии: путем перечисления денежных средств на р/счет.

Настоящий Полис удостоверяет факт заключения договора N 231900-035-000025 от 22.11.2023 г. обязательного страхования ответственности оценщика.

Настоящий Полис действует с 01 декабря 2023г. по 30 ноября 2024г.
Настоящий Полис страхования вступает в силу в 00 часов дня, следующего за днем поступления страховой премии в полном размере на расчетный счет Страховщика.

Неотъемлемой частью настоящего Полиса является:
Договор N 231900-035-000025 от 22.11.2023 г. обязательного страхования ответственности оценщика.


СТРАХОВЩИК:	СТРАХОВАТЕЛЬ:
 М.П. /А.Р. Мавсолов/ Дата выдачи документа: 22 ноября 2023 г.	

Полис страхования ответственности оценщика



Участок 8 сот. (СНТ, ДНП)

Добавить в избранное | Сравнить | Добавить заметку



Об участке

Площадь: 8 сот.

Расположение

Челябинская обл., Магнитогорск, садовое товарищество
Лаконка
р-н Орджоникидзевский

Скрыть карту

250 000 ₽

31 250 ₽ за сотку
или предложите свою цену

8 901 946-68-94

Написать сообщение

Отвечает в течение дня

Спросите у продавца

Здравствуйте!

Есть продавец? | Торгуемостью?

Когда можно посмотреть?

Юрий
Частное лицо
На Авито с октября 2016
Отозвано -18 шт. DOU

3 объявления пользователя

Подписаться на продавца



Автоматическая линия для производства воздуховодов



Партнерская программа в Росбанк Дом



Шумоизоляция квартир



Продажа Апартаментов на оз. Еланчик.

Сообщения

Объект-аналог №1



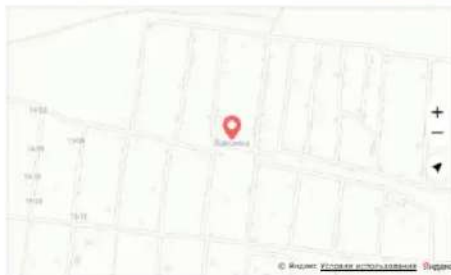
Об участке

Площадь: 8 сот.

Расположение

Челябинская обл., Магнитогорск, садовое товарищество
Лаконка
р-н Орджоникидзевский

Скрыть карту



Описание

Продам садовый участок 8 соток в СНТ Лаконка участок приватизирован.

№ 2611287070 · 7 марта в 19:47 · 1769 просмотров (+2 сообщения)

Пожаловаться

250 000 ₽

31 250 ₽ за сотку
или предложите свою цену

8 901 946-68-94

Написать сообщение

Отвечает в течение дня

Спросите у продавца

Здравствуйте!

Есть продавец? | Торгуемостью?

Когда можно посмотреть?

Юрий
Частное лицо
На Авито с октября 2016
Отозвано -18 шт. DOU

3 объявления пользователя

Подписаться на продавца



Шумоизоляция квартир



Продажа Апартаментов на оз. Еланчик.

Сообщения

Объект-аналог №1




Для бизнеса Карьера в Авто Помощь Каталоги Польза Мои объявления Мерча [Уведомления](#)

Avito [Все категории](#) Поиск по объявлениям [Найти](#) Магнитогорск, район

Главная > ... > Земельные участки > Купить > Солнцезащитные (СНТ, ДНП)

Участок 7 сот. (СНТ, ДНП)

[Добавить в избранное](#) [Сравнить](#) [Добавить заметку](#)



8 958 743-43-80

[Написать сообщение](#)
Отвечает за несколько часов



Спросите у продавца

Здравствуйте!

[Есть продавец?](#) ["Торг" участок?](#)
[Когда можно посмотреть?](#)

Виктория
Частное лицо
На Avito с декабря 2013
[Документы проверены](#)

[Подписаться на продавца](#)




Сообщения

Объект-аналог №2

Об участке
Площадь: 7 сот. Расстояние до центра города: 10 км

Расположение
Челябинская обл., г.о. Магнитогорск, ДНП Воскросенское [Скрыть карту](#)



Описание
Продам участок 7 соток в экологически чистом районе СНТ(СН) "Воскросенское". Проведено электричество. Есть охрана. Территория поселения огорожена. Дороги внутри отсыпаны щебнем. Изумительная экология и прекрасная плодородная земля. 15 минут до центра города.

№ 936558904 · 20 марта в 15:35 · 1802 просмотра (+14 сегодня) [Пожаловаться](#)

[Похожие объявления](#)

200 000 Р
28 571 Р за сотку
[или предложить свою цену](#)

8 958 743-43-80

[Написать сообщение](#)
Отвечает за несколько часов



Спросите у продавца

Здравствуйте!

[Есть продавец?](#) ["Торг" участок?](#)
[Когда можно посмотреть?](#)

Виктория
Частное лицо
На Avito с декабря 2013
[Документы проверены](#)

[Подписаться на продавца](#)



Сообщения

Объект-аналог №2



Главная > ... > Земельные участки > Купить > Соприкосновения (СНТ, ДНП)

Участок 6 сот. (СНТ, ДНП)

♥ Добавить в избранное 📄 Сравнить 📌 Добавить заметку

Об участке
Площадь: 6 сот.

Расположение
Челябинская обл., Магнитогорск, СНТ Машиностроитель-2
р-н Орджоникидзевский [Скрыть карту](#)

150 000 Р
25 000 Р за сотку
или предложите свою цену

8 958 755-79-85

Написать сообщение

Спросите у продавца
Здравствуйте!

Есть продавец? Торгуем?

Когда можно посмотреть?

ТНП
Частное лицо
На Авито с ноября 2015

Подписаться на продавца



Сообщения

Объект-аналог №3

Расположение
Челябинская обл., Магнитогорск, СНТ Машиностроитель-2
р-н Орджоникидзевский [Скрыть карту](#)

Описание
Будет море, яркое солнце, отдых на краю земли.
Продам участок земли с интересным ландшафтом на берегу р. Урал, в 5 метрах от воды. Отлично расположено, тихая улица, хорошо место для отдыха и рыбалки, возможность обустройства собственного пляжа, заезда, водного транспорта. Возможно строительства все сезонного жилья как на земле так и на воде! Минимальный налог. На участке 380 вольт. Вода для полива ежедневно, можно для бизнеса или ЛПХ. Земля в собственности.
Или поменять на 60 кубов шлакоблока.
Рассмотрю любое Ваше предложение.
СОБСТВЕННИК.

150 000 Р
25 000 Р за сотку
или предложите свою цену

8 958 755-79-85

Написать сообщение

Спросите у продавца
Здравствуйте!

Есть продавец? Торгуем?

Когда можно посмотреть?

ТНП
Частное лицо
На Авито с ноября 2015

Подписаться на продавца

anarchist

 5 000 000 Р Технический ангар для промышленности	 12 000 000 Р Технический ангар для сельского хозяйства
 14 000 000 Р Технический промышленный ангар	 9 000 000 Р Технический ангар для склада
 15 000 000 Р Технический промышленный ангар	 6 500 000 Р Технический ангар для промышленности

Сообщения

Объект-аналог №3