

**Филиал публично-правовой компании "Роскадастр" по Санкт-Петербургу**  
полное наименование органа регистрации прав  
Выписка из Единого государственного реестра недвижимости об объекте недвижимости

Сведения о характеристиках объекта недвижимости

На основании запроса от 28.03.2024, поступившего на рассмотрение 28.03.2024, сообщаем, что согласно записям Единого государственного реестра недвижимости:

Раздел 1 Лист 1

Здание			
вид объекта недвижимости			
Лист № 1 раздела 1	Всего листов раздела 1: 2	Всего разделов: 8	Всего листов выписки: 43
28.03.2024г. № КУВИ-001/2024-87763265			
Кадастровый номер:	78:31:0001196:2032		
Номер кадастрового квартала:	78:31:0001196		
Дата присвоения кадастрового номера:	29.08.2012		
Ранее присвоенный государственный учетный номер:	Инвентарный номер .; Кадастровый номер 78:31:1196:3:85		
Местоположение:	г. Санкт-Петербург, Фурштатская улица, дом 1/14, литера А		
Площадь:	5058.4		
Назначение:	Нежилое		
Наименование:	Административно-развлекательный центр		
Количество этажей, в том числе подземных этажей:	6, в том числе подземных 1		
Материал наружных стен:	Кирпичные		
Год ввода в эксплуатацию по завершении строительства:	данные отсутствуют		
Год завершения строительства:	1879		
Кадастровая стоимость, руб.:	343426567.13		
Кадастровые номера иных объектов недвижимости, в пределах которых расположен объект недвижимости:	78:31:0001196:3		
Кадастровые номера помещений, машино-мест, расположенных в здании или сооружении:	78:31:0001196:3183, 78:31:0001196:3184, 78:31:0001196:3185		
Кадастровые номера объектов недвижимости, из которых образован объект недвижимости:	данные отсутствуют		
Кадастровые номера образованных объектов недвижимости:	данные отсутствуют		
Сведения о включении объекта недвижимости в состав предприятия как имущественного комплекса:	данные отсутствуют		
Сведения о включении объекта недвижимости в состав единого недвижимого комплекса:	данные отсутствуют		
Виды разрешенного использования:	данные отсутствуют		



ДОКУМЕНТ ПОДПИСАН  
ЭЛЕКТРОННОЙ ПОДПИСЬЮ

Сертификат: 00ВВ056В7401СВ38D2В3576АСDС8425108

Владелец: ФЕДЕРАЛЬНАЯ СЛУЖБА ГОСУДАРСТВЕННОЙ  
РЕГИСТРАЦИИ, КАДАСТРА И КАРТОГРАФИИ  
Действителен: с 27.06.2023 по 19.09.2024

полное наименование должности

инициалы, фамилия



Выписка из Единого государственного реестра недвижимости об объекте недвижимости  
Сведения о зарегистрированных правах

Здание			
вид объекта недвижимости			
Лист № 1 раздела 2		Всего листов раздела 2: 4	
Всего разделов: 8		Всего листов выписки: 43	
28.03.2024г. № КУВИ-001/2024-87763265			
Кадастровый номер:		78:31:0001196:2032	
1	Правообладатель (правообладатели):	1.1	Общество с ограниченной ответственностью "Дворец Олимпия", ИНН: 7841449245
	Сведения о возможности предоставления третьим лицам персональных данных физического лица:	1.1.1	данные отсутствуют
2	Вид, номер, дата и время государственной регистрации права:	2.1	Собственность 78-78-42/047/2011-413 10.12.2011 00:00:00
3	Сведения об осуществлении государственной регистрации сделки, права без необходимого в силу закона согласия третьего лица, органа:	3.1	данные отсутствуют
4	Ограничение прав и обременение объекта недвижимости:		
4.1	вид:	Аренда	
	дата государственной регистрации:	26.05.2021 15:42:54	
	номер государственной регистрации:	78:31:0001196:2032-78/011/2021-28	
	срок, на который установлены ограничение прав и обременение объекта недвижимости:	Срок действия с 01.04.2021 по 31.03.2026	
	лицо, в пользу которого установлены ограничение прав и обременение объекта недвижимости:	Общество с ограниченной ответственностью "Эль", ИНН: 7841046782	
	сведения о возможности предоставления третьим лицам персональных данных физического лица	данные отсутствуют	
	основание государственной регистрации:	Договор аренды, № 01/04/2021 (Э), выдан 01.04.2021, дата государственной регистрации: 26.05.2021, номер государственной регистрации: 78:31:0001196:2032-78/011/2021-29	
	сведения об осуществлении государственной регистрации сделки, права, ограничения права без необходимого в силу закона согласия третьего лица, органа:	данные отсутствуют	
	сведения об управляющем залогом и о договоре управления залогом, если такой договор заключен для управления ипотекой:	данные отсутствуют	
	сведения о депозитарии, который осуществляет хранение бездвиженной документарной закладной или электронной закладной:		



ДОКУМЕНТ ПОДПИСАН  
ЭЛЕКТРОННОЙ ПОДПИСЬЮ

Сертификат: 00BV056B7401CB38D2B3576ACDC8425108

Владелец: ФЕДЕРАЛЬНАЯ СЛУЖБА ГОСУДАРСТВЕННОЙ  
РЕГИСТРАЦИИ, КАДАСТРА И КАРТОГРАФИИ  
Действителен: с 27.06.2023 по 19.09.2024

полное наименование должности

инициалы, фамилия

Здание			
вид объекта недвижимости			
Лист № 2 раздела 2	Всего листов раздела 2: 4	Всего разделов: 8	Всего листов выписки: 43

28.03.2024г. № КУВИ-001/2024-87763265

Кадастровый номер: 78:31:0001196:2032

	ведения о внесении изменений или дополнений в регистрационную запись об ипотеке:	
4.2	вид:	Аренда
	дата государственной регистрации:	27.01.2021 11:37:59
	номер государственной регистрации:	78:31:0001196:2032-78/011/2021-21
	срок, на который установлены ограничение прав и обременение объекта недвижимости:	Срок действия с 25.12.2020 по 30.11.2025
	лицо, в пользу которого установлены ограничение прав и обременение объекта недвижимости:	Общество с ограниченной ответственностью "Каудаль-СПб", ИНН: 7841031507
	сведения о возможности предоставления третьим лицам персональных данных физического лица	данные отсутствуют
	основание государственной регистрации:	Договор аренды, № 19/11/2020 (К), выдан 19.11.2020
	сведения об осуществлении государственной регистрации сделки, права, ограничения права без необходимого в силу закона согласия третьего лица, органа:	данные отсутствуют
	сведения об управляющем залогом и о договоре управления залогом, если такой договор заключен для управления ипотекой:	данные отсутствуют
	сведения о депозитарии, который осуществляет хранение обездвиженной документарной закладной или электронной закладной:	
	ведения о внесении изменений или дополнений в регистрационную запись об ипотеке:	
4.3	вид:	Аренда
	дата государственной регистрации:	25.08.2020 19:02:12
	номер государственной регистрации:	78:31:0001196:2032-78/042/2020-19
	срок, на который установлены ограничение прав и обременение объекта недвижимости:	Срок действия с 25.08.2020 по 24.01.2025 с 25.08.2020 по 24.01.2025
	лицо, в пользу которого установлены ограничение прав и обременение объекта недвижимости:	Общество с ограниченной ответственностью "Олимпия", ИНН: 7841431054
	сведения о возможности предоставления третьим лицам персональных данных физического лица	данные отсутствуют



ДОКУМЕНТ ПОДПИСАН  
ЭЛЕКТРОННОЙ ПОДПИСЬЮ

Сертификат: 00ВВ056В7401СВ38D2В3576АСDС8425108

Владелец: ФЕДЕРАЛЬНАЯ СЛУЖБА ГОСУДАРСТВЕННОЙ

РЕГИСТРАЦИИ, КАДАСТРА И КАРТОГРАФИИ

Действителен: с 27.06.2023 по 19.09.2024

полное наименование должности

инициалы, фамилия



Здание			
вид объекта недвижимости			
Лист № 3 раздела 2	Всего листов раздела 2: 4	Всего разделов: 8	Всего листов выписки: 43

28.03.2024г. № КУВИ-001/2024-87763265

Кадастровый номер: 78:31:0001196:2032

	основание государственной регистрации:	Договор аренды, № 22/01/2020(О), выдан 22.01.2020, дата государственной регистрации: 25.08.2020, номер государственной регистрации: 78:31:0001196:2032-78/042/2020-18
	сведения об осуществлении государственной регистрации сделки, права, ограничения права без необходимого в силу закона согласия третьего лица, органа:	данные отсутствуют
	сведения об управляющем залогом и о договоре управления залогом, если такой договор заключен для управления ипотекой:	данные отсутствуют
	сведения о депозитарии, который осуществляет хранение обездвиженной документарной закладной или электронной закладной:	
	ведения о внесении изменений или дополнений в регистрационную запись об ипотеке:	
4	Ограничение прав и обременение объекта недвижимости:	
4.1	вид:	Прочие ограничения прав и обременения объекта недвижимости
	дата государственной регистрации:	02.08.2011 00:00:00
	номер государственной регистрации:	78-78-42/159/2011-036
	срок, на который установлены ограничение прав и обременение объекта недвижимости:	Срок действия с 02.08.2011 с 02.08.2011
	лицо, в пользу которого установлены ограничение прав и обременение объекта недвижимости:	публичный
	сведения о возможности предоставления третьим лицам персональных данных физического лица	данные отсутствуют
	основание государственной регистрации:	Приказ Комитета по государственному контролю, использованию и охране памятников истории и культуры Санкт-Петербурга "Об утверждении Списка вновь выявленных объектов, представляющих историческую, научную, художественную или иную культурную ценность", № 15, выдан 20.02.2001
	сведения об осуществлении государственной регистрации сделки, права, ограничения права без необходимого в силу закона согласия третьего лица, органа:	данные отсутствуют
	сведения об управляющем залогом и о договоре управления залогом, если такой договор заключен для управления ипотекой:	данные отсутствуют



ДОКУМЕНТ ПОДПИСАН  
ЭЛЕКТРОННОЙ ПОДПИСЬЮ

Сертификат: 00BV056B7401CB38D2B3576ACDC8425108

Владелец: ФЕДЕРАЛЬНАЯ СЛУЖБА ГОСУДАРСТВЕННОЙ

РЕГИСТРАЦИИ, КАДАСТРА И КАРТОГРАФИИ

Действителен: с 27.06.2023 по 19.09.2024

полное наименование должности

инициалы, фамилия

Здание	
вид объекта недвижимости	
Лист № 4 раздела 2	Всего листов раздела 2: 4
Всего разделов: 8	Всего листов выписки: 43
28.03.2024г. № КУВИ-001/2024-87763265	
Кадастровый номер:	78:31:0001196:2032
	сведения о депозитарии, который осуществляет хранение обездвиженной документарной закладной или электронной закладной:
	ведения о внесении изменений или дополнений в регистрационную запись об ипотеке:
5	Договоры участия в долевом строительстве: не зарегистрировано
6	Заявленные в судебном порядке права требования: данные отсутствуют
7	Сведения о возможности предоставления третьим лицам персональных данных физического лица: данные отсутствуют
8	Сведения о возражении в отношении зарегистрированного права: данные отсутствуют
9	Сведения о наличии решения об изъятии объекта недвижимости для государственных и муниципальных нужд: данные отсутствуют
10	Сведения о невозможности государственной регистрации без личного участия правообладателя или его законного представителя: данные отсутствуют
11	Правопритязания и сведения о наличии поступивших, но не рассмотренных заявлений о проведении государственной регистрации права (перехода, прекращения права), ограничения права или обременения объекта недвижимости, сделки в отношении объекта недвижимости: отсутствуют



ДОКУМЕНТ ПОДПИСАН  
ЭЛЕКТРОННОЙ ПОДПИСЬЮ

Сертификат: 00ВВ056В7401СВ38D2В3576АСDС8425108

Владелец: ФЕДЕРАЛЬНАЯ СЛУЖБА ГОСУДАРСТВЕННОЙ  
РЕГИСТРАЦИИ, КАДАСТРА И КАРТОГРАФИИ  
Действителен: с 27.06.2023 по 19.09.2024

полное наименование должности

инициалы, фамилия

Выписка из Единого государственного реестра недвижимости об объекте недвижимости  
 Описание местоположения объекта недвижимости

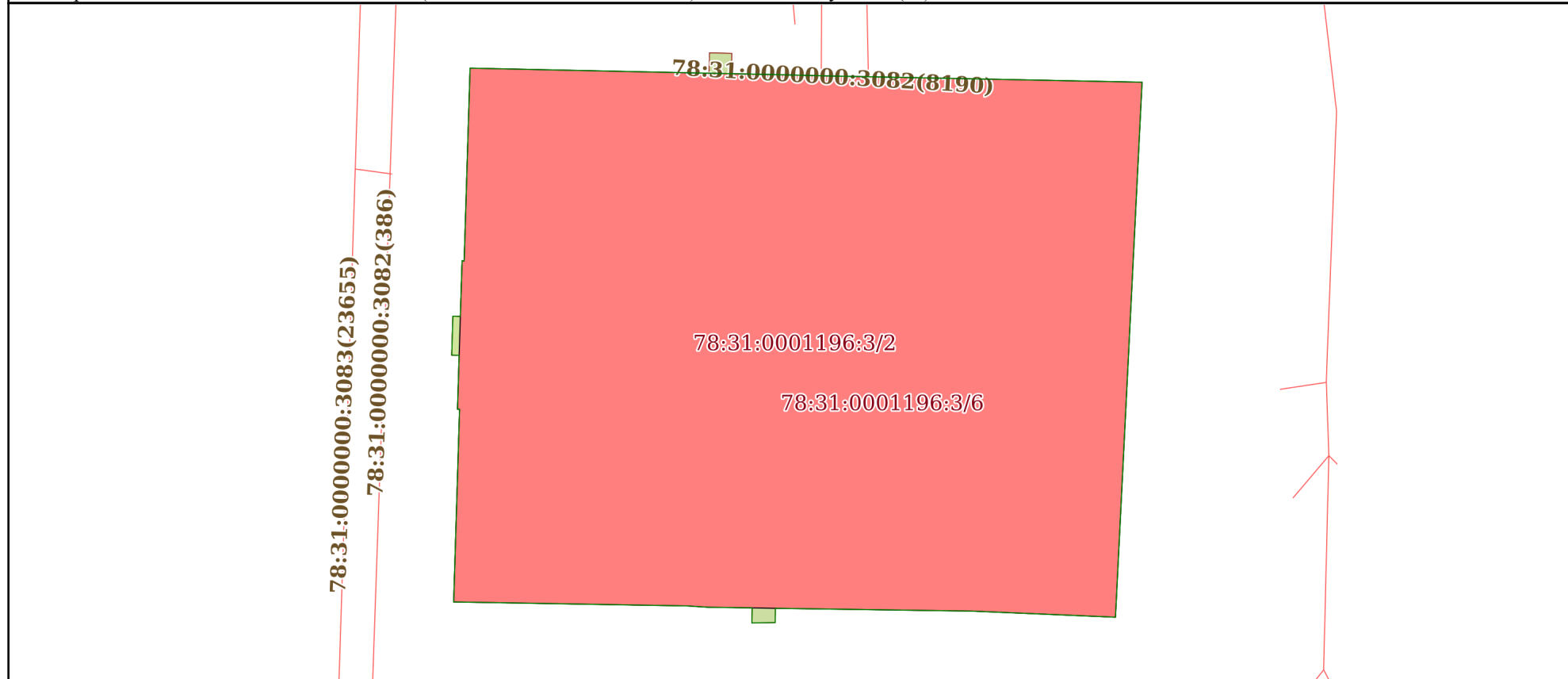
Здание			
вид объекта недвижимости			

Лист № 1 раздела 5	Всего листов раздела 5: 1	Всего разделов: 8	Всего листов выписки: 43
--------------------	---------------------------	-------------------	--------------------------


28.03.2024г. № КУВИ-001/2024-87763265

Кадастровый номер: 78:31:0001196:2032

Схема расположения объекта недвижимости (части объекта недвижимости) на земельном участке(ах)



Масштаб 1:400      Условные обозначения:

полное наименование должности	 ДОКУМЕНТ ПОДПИСАН ЭЛЕКТРОННОЙ ПОДПИСЬЮ	инициалы, фамилия
	Сертификат: 00ВВ056В7401СВ38D2В3576АСDC8425108 Владелец: ФЕДЕРАЛЬНАЯ СЛУЖБА ГОСУДАРСТВЕННОЙ РЕГИСТРАЦИИ, КАДАСТРА И КАРТОГРАФИИ Действителен: с 27.06.2023 по 19.09.2024	

Выписка из Единого государственного реестра недвижимости об объекте недвижимости  
Описание местоположения объекта недвижимости

Здание			
вид объекта недвижимости			
Лист № 1 раздела 5.1	Всего листов раздела 5.1: 3	Всего разделов: 8	Всего листов выписки: 43
28.03.2024г. № КУВИ-001/2024-87763265			
Кадастровый номер:		78:31:0001196:2032	

1. Сведения о координатах характерных точек контура объекта недвижимости						
Система координат СК-1964						
Номер точки	Координаты, м		Радиус, м	Средняя квадратическая погрешность определения координат характерных точек контура, м	Глубина, высота, м	
	X	Y			H1	H2
1	2	3	4	5	6	7
1	95322.18	115570.75	-	0.1	данные отсутствуют	данные отсутствуют
2	95321.73	115591.94	-	0.1	данные отсутствуют	данные отсутствуют
3	95321.65	115595.09	-	0.1	данные отсутствуют	данные отсутствуют
4	95321.23	115616.2	-	0.1	данные отсутствуют	данные отсутствуют
5	95285.1	115614.4	-	0.1	данные отсутствуют	данные отсутствуют
6	95285.51	115604.72	-	0.1	данные отсутствуют	данные отсутствуют
7	95285.7	115591.4	-	0.1	данные отсутствуют	данные отсутствуют
8	95285.73	115589.83	-	0.1	данные отсутствуют	данные отсутствуют
9	95285.77	115586.9	-	0.1	данные отсутствуют	данные отсутствуют
10	95285.86	115585.45	-	0.1	данные отсутствуют	данные отсутствуют
11	95286.13	115569.64	-	0.1	данные отсутствуют	данные отсутствуют
12	95299.14	115570.04	-	0.1	данные отсутствуют	данные отсутствуют



ДОКУМЕНТ ПОДПИСАН  
ЭЛЕКТРОННОЙ ПОДПИСЬЮ

Сертификат: 00BV056B7401CB38D2B3576ACDC8425108  
Владелец: ФЕДЕРАЛЬНАЯ СЛУЖБА ГОСУДАРСТВЕННОЙ  
РЕГИСТРАЦИИ, КАДАСТРА И КАРТОГРАФИИ  
Действителен: с 27.06.2023 по 19.09.2024

полное наименование должности		инициалы, фамилия
-------------------------------	--	-------------------

Здание			
вид объекта недвижимости			
Лист № 2 раздела 5.1	Всего листов раздела 5.1: 3	Всего разделов: 8	Всего листов выписки: 43

28.03.2024г. № КУВИ-001/2024-87763265

Кадастровый номер: 78:31:0001196:2032

13	95299.15	115569.9	-	0.1	данные отсутствуют	данные отсутствуют
14	95309.17	115570.21	-	0.1	данные отсутствуют	данные отсутствуют
15	95309.16	115570.35	-	0.1	данные отсутствуют	данные отсутствуют
1	95322.18	115570.75	-	0.1	данные отсутствуют	данные отсутствуют

## 2. Сведения о предельных высоте и глубине конструктивных элементов объекта недвижимости

Предельная глубина конструктивных элементов объекта недвижимости, м	данные отсутствуют
Предельная высота конструктивных элементов объекта недвижимости, м	данные отсутствуют



ДОКУМЕНТ ПОДПИСАН  
ЭЛЕКТРОННОЙ ПОДПИСЬЮ

Сертификат: 00ВВ056В7401СВ38D2В3576АСDС8425108

Владелец: ФЕДЕРАЛЬНАЯ СЛУЖБА ГОСУДАРСТВЕННОЙ

РЕГИСТРАЦИИ, КАДАСТРА И КАРТОГРАФИИ

Действителен: с 27.06.2023 по 19.09.2024

полное наименование должности

инициалы, фамилия

Здание			
вид объекта недвижимости			
Лист № 3 раздела 5.1	Всего листов раздела 5.1: 3	Всего разделов: 8	Всего листов выписки: 43

28.03.2024г. № КУВИ-001/2024-87763265

Кадастровый номер: 78:31:0001196:2032

## 3. Сведения о характерных точках пересечения контура объекта недвижимости с контуром (контурами) иных зданий, сооружений, объектов незавершенного строительства

Система координат СК-1964

Номера характерных точек контура	Координаты, м		Средняя квадратическая погрешность определения координат характерных точек контура, м	Глубина, высота, м		Кадастровые номера иных объектов недвижимости, с контурами которых пересекается контур данного объекта недвижимости
	X	Y		H1	H2	
1	2	3	4	5	6	7
данные отсутствуют	данные отсутствуют	данные отсутствуют	данные отсутствуют	данные отсутствуют	данные отсутствуют	данные отсутствуют



ДОКУМЕНТ ПОДПИСАН  
ЭЛЕКТРОННОЙ ПОДПИСЬЮ

Сертификат: 00ВВ056В7401СВ38D2В3576АСDC8425108

Владелец: ФЕДЕРАЛЬНАЯ СЛУЖБА ГОСУДАРСТВЕННОЙ  
РЕГИСТРАЦИИ, КАДАСТРА И КАРТОГРАФИИ  
Действителен: с 27.06.2023 по 19.09.2024

полное наименование должности

инициалы, фамилия

Выписка из Единого государственного реестра недвижимости об объекте недвижимости

Сведения о частях объекта недвижимости

Здание			
вид объекта недвижимости			

Лист № 1 раздела 6	Всего листов раздела 6: 20	Всего разделов: 8	Всего листов выписки: 43
--------------------	----------------------------	-------------------	--------------------------

28.03.2024г. № КУВИ-001/2024-87763265

Кадастровый номер: 78:31:0001196:2032

План этажа (части этажа), план объекта недвижимости (части объекта недвижимости)      Учетный номер части: 1

План 1 этажа

АНТРЕСОЛЬ

Масштаб 1      Условные обозначения:

	<p>ДОКУМЕНТ ПОДПИСАН ЭЛЕКТРОННОЙ ПОДПИСЬЮ</p> <p>Сертификат: 00ВВ056В7401СВ38D2В3576ACDC8425108</p> <p>Владелец: ФЕДЕРАЛЬНАЯ СЛУЖБА ГОСУДАРСТВЕННОЙ РЕГИСТРАЦИИ, КАДАСТРА И КАРТОГРАФИИ</p> <p>Действителен: с 27.06.2023 по 19.09.2024</p>	<p>инициалы, фамилия</p>
<p>полное наименование должности</p>		

Здание

вид объекта недвижимости

Лист № 2 раздела 6

Всего листов раздела 6: 20

Всего разделов: 8

Всего листов выписки: 43

28.03.2024г. № КУВИ-001/2024-87763265

Кадастровый номер:

78:31:0001196:2032

План этажа (части этажа), план объекта недвижимости (части объекта недвижимости)

Учетный номер части:2

План 1 этажа



Масштаб 1

Условные обозначения:



ДОКУМЕНТ ПОДПИСАН  
ЭЛЕКТРОННОЙ ПОДПИСЬЮ

Сертификат: 00BV056V7401CB38D2B3576ACDC8425108

Владелец: ФЕДЕРАЛЬНАЯ СЛУЖБА ГОСУДАРСТВЕННОЙ

РЕГИСТРАЦИИ, КАДАСТРА И КАРТОГРАФИИ

Действителен: с 27.06.2023 по 19.09.2024

полное наименование должности

инициалы, фамилия



Здание

вид объекта недвижимости

Лист № 3 раздела 6

Всего листов раздела 6: 20

Всего разделов: 8

Всего листов выписки: 43

28.03.2024г. № КУВИ-001/2024-87763265

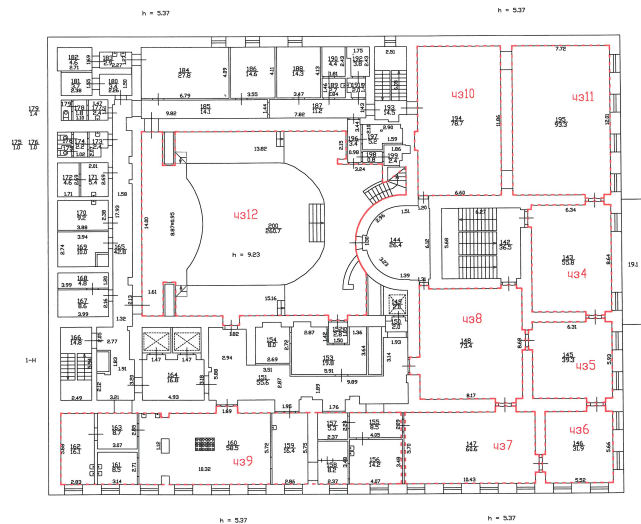
Кадастровый номер:

78:31:0001196:2032

План этажа (части этажа), план объекта недвижимости (части объекта недвижимости)

Учетный номер части:3

План 2 этажа



Масштаб 1

Условные обозначения:

ДОКУМЕНТ ПОДПИСАН  
ЭЛЕКТРОННОЙ ПОДПИСЬЮ

Сертификат: 00ВВ056В7401СВ38D2В3576АСDC8425108

Владелец: ФЕДЕРАЛЬНАЯ СЛУЖБА ГОСУДАРСТВЕННОЙ  
РЕГИСТРАЦИИ, КАДАСТРА И КАРТОГРАФИИ  
Действителен: с 27.06.2023 по 19.09.2024

ПОЛНОЕ НАИМЕНОВАНИЕ ДОЛЖНОСТИ

ИНИЦИАЛЫ, ФАМИЛИЯ

Здание

вид объекта недвижимости

Лист № 4 раздела 6

Всего листов раздела 6: 20

Всего разделов: 8

Всего листов выписки: 43

28.03.2024г. № КУВИ-001/2024-87763265

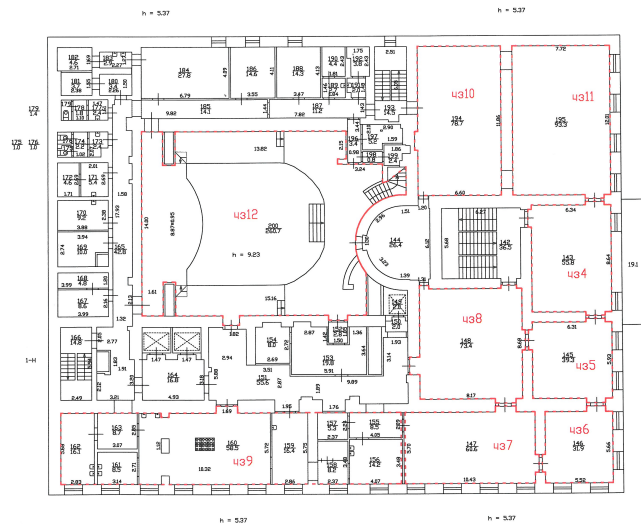
Кадастровый номер:

78:31:0001196:2032

План этажа (части этажа), план объекта недвижимости (части объекта недвижимости)

Учетный номер части:4

План 2 этажа



Масштаб 1

Условные обозначения:



ДОКУМЕНТ ПОДПИСАН  
ЭЛЕКТРОННОЙ ПОДПИСЬЮ

Сертификат: 00ВВ056В7401СВ38D2В3576АСDC8425108

Владелец: ФЕДЕРАЛЬНАЯ СЛУЖБА ГОСУДАРСТВЕННОЙ

РЕГИСТРАЦИИ, КАДАСТРА И КАРТОГРАФИИ

Действителен: с 27.06.2023 по 19.09.2024

ПОЛНОЕ НАИМЕНОВАНИЕ ДОЛЖНОСТИ

инициалы, фамилия

Здание

вид объекта недвижимости

Лист № 5 раздела 6

Всего листов раздела 6: 20

Всего разделов: 8

Всего листов выписки: 43

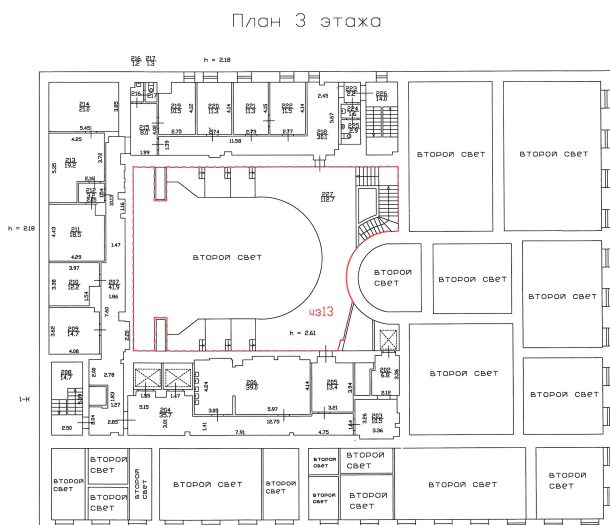
28.03.2024г. № КУВИ-001/2024-87763265

Кадастровый номер:

78:31:0001196:2032

План этажа (части этажа), план объекта недвижимости (части объекта недвижимости)

Учетный номер части:5



Масштаб 1

Условные обозначения:



ДОКУМЕНТ ПОДПИСАН  
ЭЛЕКТРОННОЙ ПОДПИСЬЮ

Сертификат: 00ВВ056В7401СВ38D2В3576АСDС8425108

Владелец: ФЕДЕРАЛЬНАЯ СЛУЖБА ГОСУДАРСТВЕННОЙ

РЕГИСТРАЦИИ, КАДАСТРА И КАРТОГРАФИИ

Действителен: с 27.06.2023 по 19.09.2024

полное наименование должности

инициалы, фамилия

Здание

вид объекта недвижимости

Лист № 6 раздела 6

Всего листов раздела 6: 20

Всего разделов: 8

Всего листов выписки: 43

28.03.2024г. № КУВИ-001/2024-87763265

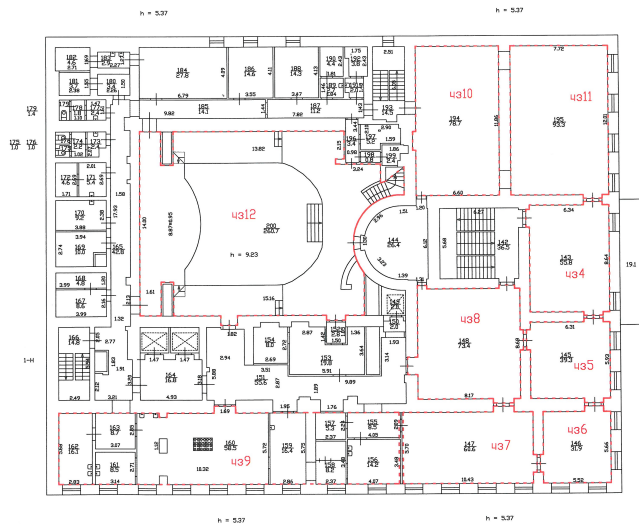
Кадастровый номер:

78:31:0001196:2032

План этажа (части этажа), план объекта недвижимости (части объекта недвижимости)

Учетный номер части:6

План 2 этажа



Масштаб 1

Условные обозначения:



ДОКУМЕНТ ПОДПИСАН  
ЭЛЕКТРОННОЙ ПОДПИСЬЮ

Сертификат: 00ВВ056В7401СВ38D2В3576ACDC8425108

Владелец: ФЕДЕРАЛЬНАЯ СЛУЖБА ГОСУДАРСТВЕННОЙ

РЕГИСТРАЦИИ, КАДАСТРА И КАРТОГРАФИИ

Действителен: с 27.06.2023 по 19.09.2024

ПОЛНОЕ НАИМЕНОВАНИЕ ДОЛЖНОСТИ

ИНИЦИАЛЫ, ФАМИЛИЯ

Здание			
вид объекта недвижимости			
Лист № 7 раздела 6	Всего листов раздела 6: 20	Всего разделов: 8	Всего листов выписки: 43

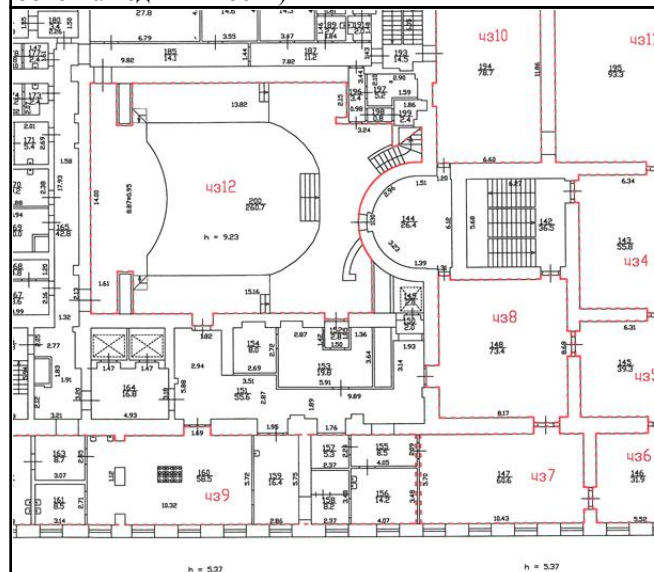
28.03.2024г. № КУВИ-001/2024-87763265

Кадастровый номер:

78:31:0001196:2032

План этажа (части этажа), план объекта недвижимости (части объекта недвижимости)

Учетный номер части:6



Масштаб 1

Условные обозначения:



ДОКУМЕНТ ПОДПИСАН  
ЭЛЕКТРОННОЙ ПОДПИСЬЮ

Сертификат: 00BV056V7401CB38D2B3576ACDC8425108

Владелец: ФЕДЕРАЛЬНАЯ СЛУЖБА ГОСУДАРСТВЕННОЙ

РЕГИСТРАЦИИ, КАДАСТРА И КАРТОГРАФИИ

Действителен: с 27.06.2023 по 19.09.2024

полное наименование должности

инициалы, фамилия

Здание

вид объекта недвижимости

Лист № 8 раздела 6

Всего листов раздела 6: 20

Всего разделов: 8

Всего листов выписки: 43

28.03.2024г. № КУВИ-001/2024-87763265

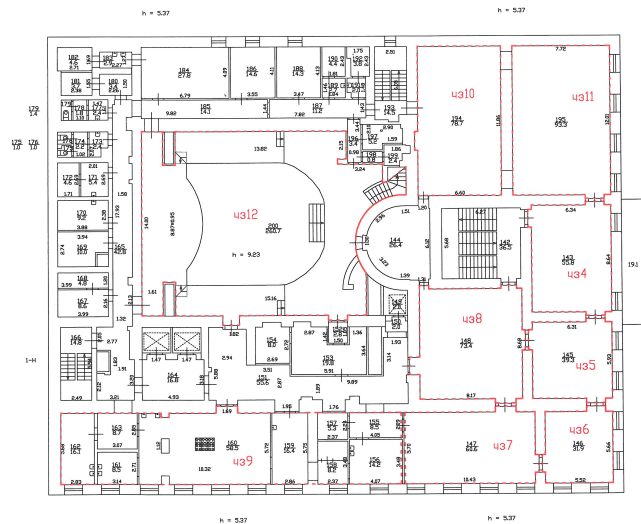
Кадастровый номер:

78:31:0001196:2032

План этажа (части этажа), план объекта недвижимости (части объекта недвижимости)

Учетный номер части: 7

План 2 этажа



Масштаб 1

Условные обозначения:



ДОКУМЕНТ ПОДПИСАН  
ЭЛЕКТРОННОЙ ПОДПИСЬЮ

Сертификат: 00ВВ056В7401СВ38D2В3576АСDC8425108

Владелец: ФЕДЕРАЛЬНАЯ СЛУЖБА ГОСУДАРСТВЕННОЙ

РЕГИСТРАЦИИ, КАДАСТРА И КАРТОГРАФИИ

Действителен: с 27.06.2023 по 19.09.2024

ПОЛНОЕ НАИМЕНОВАНИЕ ДОЛЖНОСТИ

инициалы, фамилия

Здание

вид объекта недвижимости

Лист № 9 раздела 6

Всего листов раздела 6: 20

Всего разделов: 8

Всего листов выписки: 43

28.03.2024г. № КУВИ-001/2024-87763265

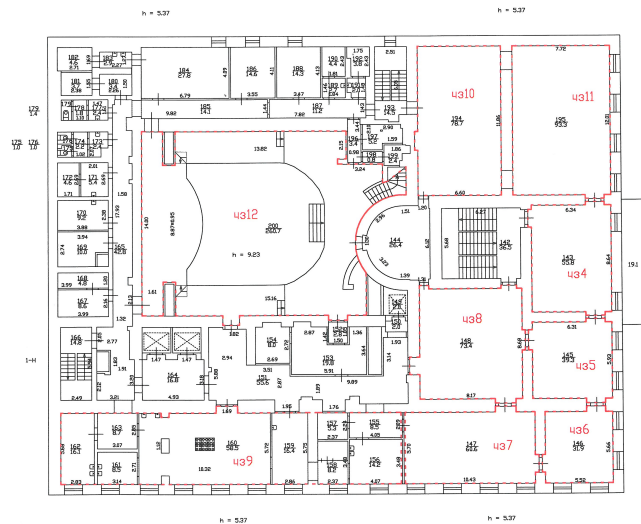
Кадастровый номер:

78:31:0001196:2032

План этажа (части этажа), план объекта недвижимости (части объекта недвижимости)

Учетный номер части:8

План 2 этажа



Масштаб 1

Условные обозначения:



ДОКУМЕНТ ПОДПИСАН  
ЭЛЕКТРОННОЙ ПОДПИСЬЮ

Сертификат: 00ВВ056В7401СВ38D2В3576АСDC8425108

Владелец: ФЕДЕРАЛЬНАЯ СЛУЖБА ГОСУДАРСТВЕННОЙ

РЕГИСТРАЦИИ, КАДАСТРА И КАРТОГРАФИИ

Действителен: с 27.06.2023 по 19.09.2024

ПОЛНОЕ НАИМЕНОВАНИЕ ДОЛЖНОСТИ

инициалы, фамилия

Здание

вид объекта недвижимости

Лист № 10 раздела 6

Всего листов раздела 6: 20

Всего разделов: 8

Всего листов выписки: 43

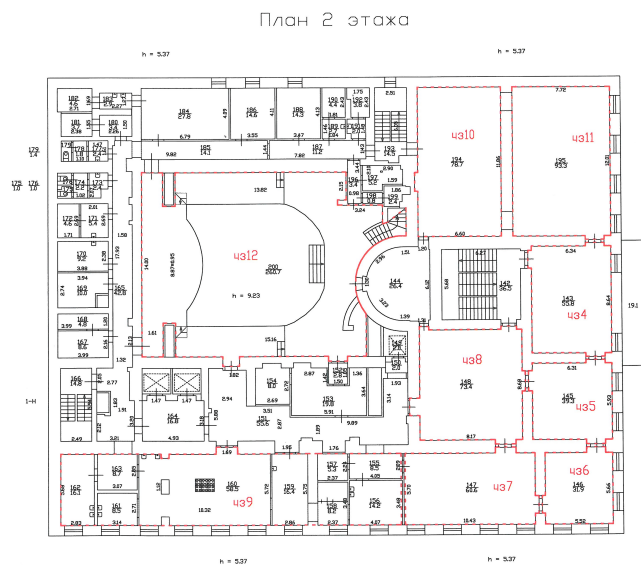
28.03.2024г. № КУВИ-001/2024-87763265

Кадастровый номер:

78:31:0001196:2032

План этажа (части этажа), план объекта недвижимости (части объекта недвижимости)

Учетный номер части:9



Масштаб 1

Условные обозначения:



ДОКУМЕНТ ПОДПИСАН  
ЭЛЕКТРОННОЙ ПОДПИСЬЮ

Сертификат: 00BV056V7401CB38D2B3576ACDC8425108

Владелец: ФЕДЕРАЛЬНАЯ СЛУЖБА ГОСУДАРСТВЕННОЙ

РЕГИСТРАЦИИ, КАДАСТРА И КАРТОГРАФИИ

Действителен: с 27.06.2023 по 19.09.2024

ПОЛНОЕ НАИМЕНОВАНИЕ ДОЛЖНОСТИ

инициалы, фамилия



Здание

вид объекта недвижимости

Лист № 11 раздела 6

Всего листов раздела 6: 20

Всего разделов: 8

Всего листов выписки: 43

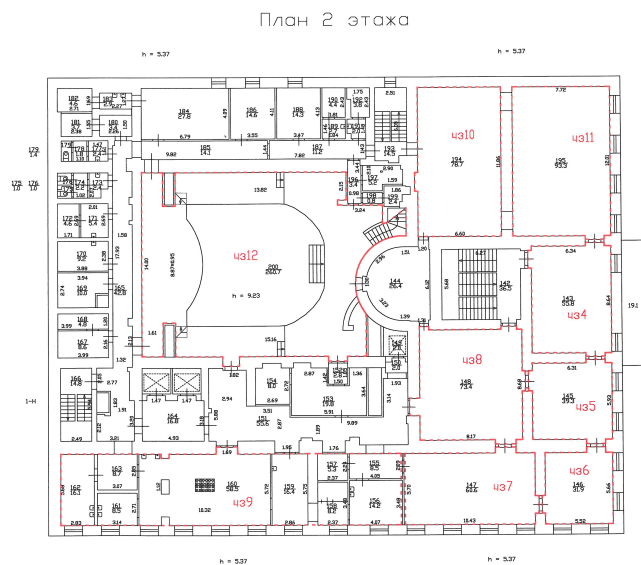
28.03.2024г. № КУВИ-001/2024-87763265

Кадастровый номер:

78:31:0001196:2032

План этажа (части этажа), план объекта недвижимости (части объекта недвижимости)

Учетный номер части:10



Масштаб 1

Условные обозначения:



ДОКУМЕНТ ПОДПИСАН  
ЭЛЕКТРОННОЙ ПОДПИСЬЮ

Сертификат: 00BV056V7401CB38D2B3576ACDC8425108

Владелец: ФЕДЕРАЛЬНАЯ СЛУЖБА ГОСУДАРСТВЕННОЙ

РЕГИСТРАЦИИ, КАДАСТРА И КАРТОГРАФИИ

Действителен: с 27.06.2023 по 19.09.2024

ПОЛНОЕ НАИМЕНОВАНИЕ ДОЛЖНОСТИ

инициалы, фамилия

Здание

вид объекта недвижимости

Лист № 12 раздела 6

Всего листов раздела 6: 20

Всего разделов: 8

Всего листов выписки: 43

28.03.2024г. № КУВИ-001/2024-87763265

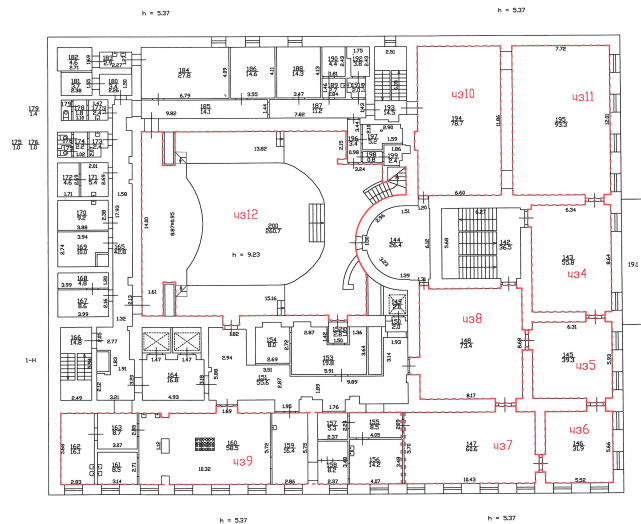
Кадастровый номер:

78:31:0001196:2032

План этажа (части этажа), план объекта недвижимости (части объекта недвижимости)

Учетный номер части: 11

План 2 этажа



Масштаб 1

Условные обозначения:



ДОКУМЕНТ ПОДПИСАН  
ЭЛЕКТРОННОЙ ПОДПИСЬЮ

Сертификат: 00BV056V7401CB38D2B3576ACDC8425108

Владелец: ФЕДЕРАЛЬНАЯ СЛУЖБА ГОСУДАРСТВЕННОЙ

РЕГИСТРАЦИИ, КАДАСТРА И КАРТОГРАФИИ

Действителен: с 27.06.2023 по 19.09.2024

ПОЛНОЕ НАИМЕНОВАНИЕ ДОЛЖНОСТИ

ИНИЦИАЛЫ, ФАМИЛИЯ

Здание

вид объекта недвижимости

Лист № 13 раздела 6

Всего листов раздела 6: 20

Всего разделов: 8

Всего листов выписки: 43

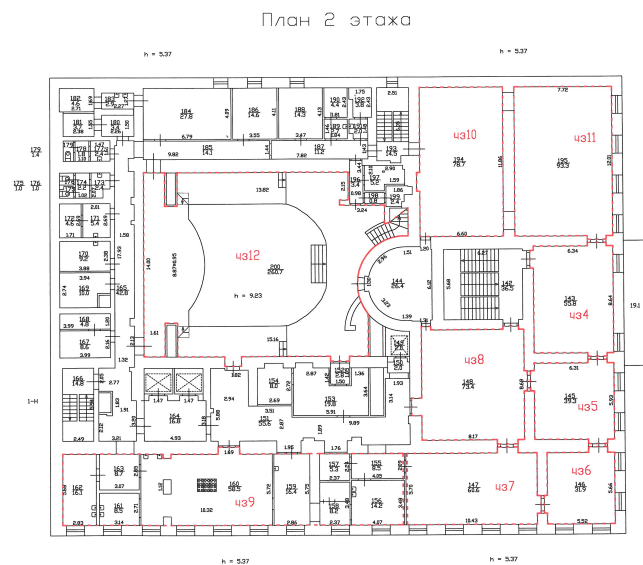
28.03.2024г. № КУВИ-001/2024-87763265

Кадастровый номер:

78:31:0001196:2032

План этажа (части этажа), план объекта недвижимости (части объекта недвижимости)

Учетный номер части:13



Масштаб 1

Условные обозначения:



ДОКУМЕНТ ПОДПИСАН  
ЭЛЕКТРОННОЙ ПОДПИСЬЮ

Сертификат: 00BV056V7401CB38D2B3576ACDC8425108

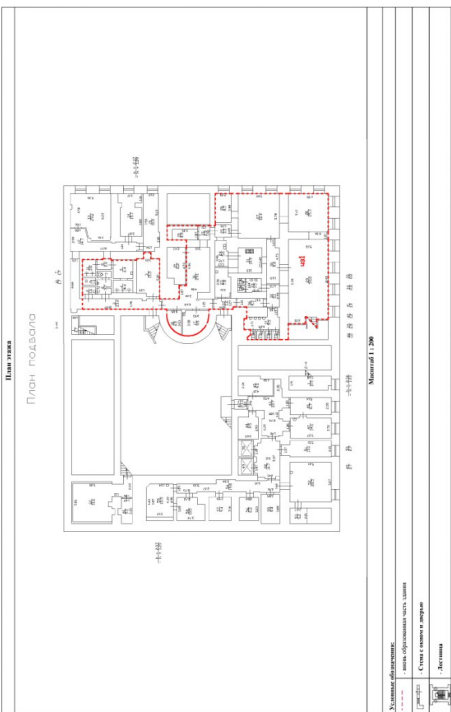
Владелец: ФЕДЕРАЛЬНАЯ СЛУЖБА ГОСУДАРСТВЕННОЙ

РЕГИСТРАЦИИ, КАДАСТРА И КАРТОГРАФИИ

Действителен: с 27.06.2023 по 19.09.2024

ПОЛНОЕ НАИМЕНОВАНИЕ ДОЛЖНОСТИ

инициалы, фамилия

Здание			
вид объекта недвижимости			
Лист № 14 раздела 6	Всего листов раздела 6: 20	Всего разделов: 8	Всего листов выписки: 43
28.03.2024г. № КУВИ-001/2024-87763265			
Кадастровый номер:		78:31:0001196:2032	
План этажа (части этажа), план объекта недвижимости (части объекта недвижимости)		Учетный номер части:14	
			
Масштаб 1	Условные обозначения:		



ДОКУМЕНТ ПОДПИСАН  
ЭЛЕКТРОННОЙ ПОДПИСЬЮ

Сертификат: 00ВВ056В7401СВ38D2В3576АСDС8425108

Владелец: ФЕДЕРАЛЬНАЯ СЛУЖБА ГОСУДАРСТВЕННОЙ  
РЕГИСТРАЦИИ, КАДАСТРА И КАРТОГРАФИИ  
Действителен: с 27.06.2023 по 19.09.2024

ПОЛНОЕ НАИМЕНОВАНИЕ ДОЛЖНОСТИ

инициалы, фамилия

Здание

вид объекта недвижимости

Лист № 15 раздела 6

Всего листов раздела 6: 20

Всего разделов: 8

Всего листов выписки: 43

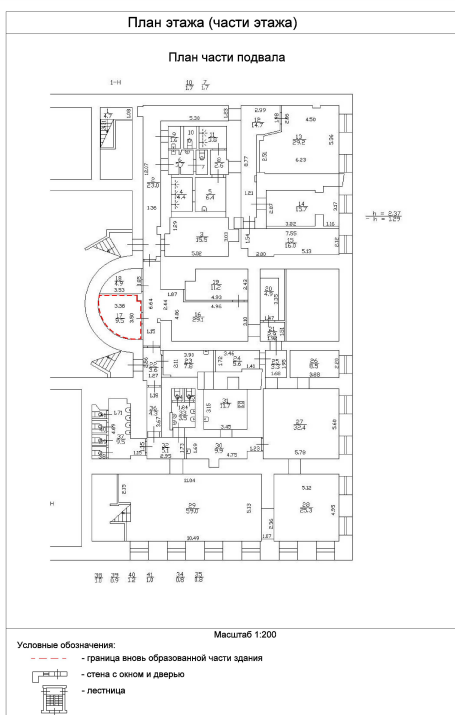
28.03.2024г. № КУВИ-001/2024-87763265

Кадастровый номер:

78:31:0001196:2032

План этажа (части этажа), план объекта недвижимости (части объекта недвижимости)

Учетный номер части:16



Масштаб 1

Условные обозначения:



ДОКУМЕНТ ПОДПИСАН  
ЭЛЕКТРОННОЙ ПОДПИСЬЮ

Сертификат: 00ВВ056В7401СВ38D2В3576АСDC8425108

Владелец: ФЕДЕРАЛЬНАЯ СЛУЖБА ГОСУДАРСТВЕННОЙ

РЕГИСТРАЦИИ, КАДАСТРА И КАРТОГРАФИИ

Действителен: с 27.06.2023 по 19.09.2024

ПОЛНОЕ НАИМЕНОВАНИЕ ДОЛЖНОСТИ

инициалы, фамилия

Здание			
вид объекта недвижимости			
Лист № 16 раздела 6	Всего листов раздела 6: 20	Всего разделов: 8	Всего листов выписки: 43
28.03.2024г. № КУВИ-001/2024-87763265			
Кадастровый номер:		78:31:0001196:2032	
План этажа (части этажа), план объекта недвижимости (части объекта недвижимости)		Учетный номер части:17	
<div style="display: flex; justify-content: space-between;"> <div style="width: 45%;"> <p style="text-align: center;">План этажа (части этажа)</p> <p style="text-align: center;">План части подвала</p> <p style="text-align: center;">Масштаб 1:200</p> <p>Условные обозначения:</p> <ul style="list-style-type: none"> <li>- - - граница вновь образованной части здания</li> <li>— стена с окном и дверью</li> <li>— лестница</li> </ul> </div> <div style="width: 50%;"> <p>Масштаб 1</p> <p>Условные обозначения:</p> </div> </div>			



ДОКУМЕНТ ПОДПИСАН  
ЭЛЕКТРОННОЙ ПОДПИСЬЮ

Сертификат: 00ВВ056В7401СВ38D2В3576АСDC8425108

Владелец: ФЕДЕРАЛЬНАЯ СЛУЖБА ГОСУДАРСТВЕННОЙ

РЕГИСТРАЦИИ, КАДАСТРА И КАРТОГРАФИИ

Действителен: с 27.06.2023 по 19.09.2024

ПОЛНОЕ НАИМЕНОВАНИЕ ДОЛЖНОСТИ

инициалы, фамилия

Здание			
вид объекта недвижимости			
Лист № 17 раздела 6	Всего листов раздела 6: 20	Всего разделов: 8	Всего листов выписки: 43
28.03.2024г. № КУВИ-001/2024-87763265			
Кадастровый номер:		78:31:0001196:2032	
План этажа (части этажа), план объекта недвижимости (части объекта недвижимости)		Учетный номер части:18	
<div data-bbox="79 370 590 1105"> </div>			
Масштаб 1	Условные обозначения:		



ДОКУМЕНТ ПОДПИСАН  
ЭЛЕКТРОННОЙ ПОДПИСЬЮ

Сертификат: 00ВВ056В7401СВ38D2В3576АСDC8425108

Владелец: ФЕДЕРАЛЬНАЯ СЛУЖБА ГОСУДАРСТВЕННОЙ

РЕГИСТРАЦИИ, КАДАСТРА И КАРТОГРАФИИ

Действителен: с 27.06.2023 по 19.09.2024

ПОЛНОЕ НАИМЕНОВАНИЕ ДОЛЖНОСТИ

инициалы, фамилия

Здание

вид объекта недвижимости

Лист № 18 раздела 6

Всего листов раздела 6: 20

Всего разделов: 8

Всего листов выписки: 43

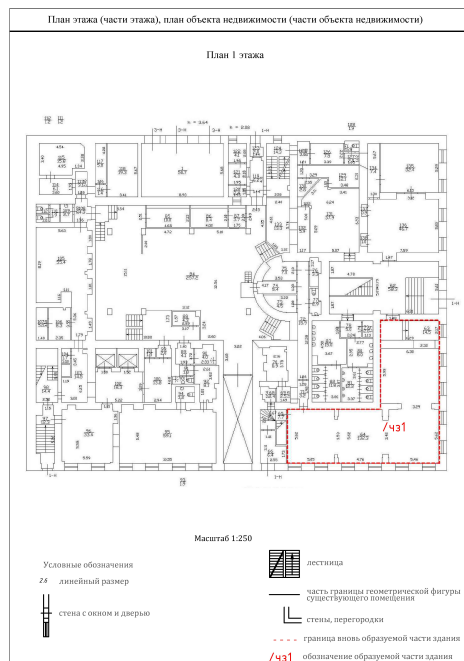
28.03.2024г. № КУВИ-001/2024-87763265

Кадастровый номер:

78:31:0001196:2032

План этажа (части этажа), план объекта недвижимости (части объекта недвижимости)

Учетный номер части:19



Масштаб 1

Условные обозначения:



ДОКУМЕНТ ПОДПИСАН  
ЭЛЕКТРОННОЙ ПОДПИСЬЮ

Сертификат: 00ВВ056В7401СВ38D2В3576АСDС8425108

Владелец: ФЕДЕРАЛЬНАЯ СЛУЖБА ГОСУДАРСТВЕННОЙ

РЕГИСТРАЦИИ, КАДАСТРА И КАРТОГРАФИИ

Действителен: с 27.06.2023 по 19.09.2024

ПОЛНОЕ НАИМЕНОВАНИЕ ДОЛЖНОСТИ

инициалы, фамилия



Здание

вид объекта недвижимости

Лист № 19 раздела 6

Всего листов раздела 6: 20

Всего разделов: 8

Всего листов выписки: 43

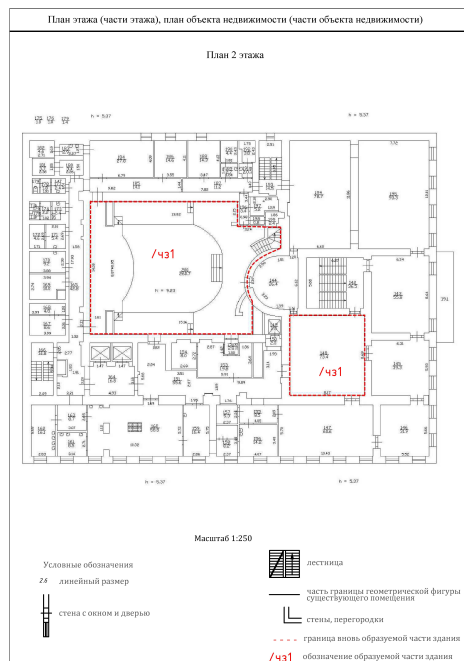
28.03.2024г. № КУВИ-001/2024-87763265

Кадастровый номер:

78:31:0001196:2032

План этажа (части этажа), план объекта недвижимости (части объекта недвижимости)

Учетный номер части:19



Масштаб 1

Условные обозначения:



ДОКУМЕНТ ПОДПИСАН  
ЭЛЕКТРОННОЙ ПОДПИСЬЮ

Сертификат: 00BV056V7401CB38D2B3576ACDC8425108

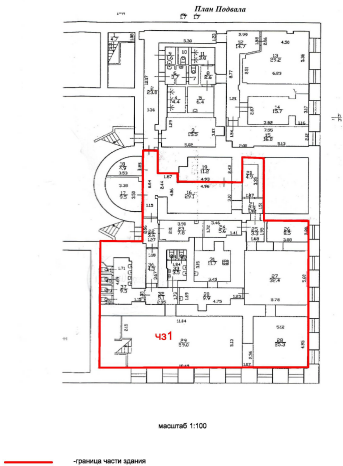
Владелец: ФЕДЕРАЛЬНАЯ СЛУЖБА ГОСУДАРСТВЕННОЙ

РЕГИСТРАЦИИ, КАДАСТРА И КАРТОГРАФИИ

Действителен: с 27.06.2023 по 19.09.2024

ПОЛНОЕ НАИМЕНОВАНИЕ ДОЛЖНОСТИ

инициалы, фамилия

Здание			
вид объекта недвижимости			
Лист № 20 раздела 6	Всего листов раздела 6: 20	Всего разделов: 8	Всего листов выписки: 43
28.03.2024г. № КУВИ-001/2024-87763265			
Кадастровый номер:		78:31:0001196:2032	
План этажа (части этажа), план объекта недвижимости (части объекта недвижимости)		Учетный номер части:20	
 <p style="text-align: center;">Масштаб 1:100</p> <p style="text-align: center;">— граница части здания</p>			
Масштаб 1:100	Условные обозначения:		

полное наименование должности	 ДОКУМЕНТ ПОДПИСАН ЭЛЕКТРОННОЙ ПОДПИСЬЮ	инициалы, фамилия
	Сертификат: 00ВВ056В7401СВ38D2В3576АСDС8425108 Владелец: ФЕДЕРАЛЬНАЯ СЛУЖБА ГОСУДАРСТВЕННОЙ РЕГИСТРАЦИИ, КАДАСТРА И КАРТОГРАФИИ Действителен: с 27.06.2023 по 19.09.2024	

## Выписка из Единого государственного реестра недвижимости об объекте недвижимости

## Сведения о частях объекта недвижимости

Здание			
вид объекта недвижимости			

Лист № 1 раздела 6.1	Всего листов раздела 6.1: 3	Всего разделов: 8	Всего листов выписки: 43
----------------------	-----------------------------	-------------------	--------------------------

28.03.2024г. № КУВИ-001/2024-87763265

Кадастровый номер: 78:31:0001196:2032

Общие сведения о части объекта недвижимости						
Учетный номер части	Основная характеристика, единица измерения			Описание местоположения части	Содержание ограничения в использовании или ограничения права на объект недвижимости или обременения объекта недвижимости	
	тип	значение	единица измерения			
1	площадь	16.5	в квадратных метрах	Образуемая часть здания расположена на 1 этаже и включает в себя части помещения 1-Н (ч.п. 65, ч.п. 66, ч.п. 68).	данные отсутствуют	
	протяженность	0	в метрах			
	объем	0	в кубических метрах			
2	площадь	146.8	в квадратных метрах	Образуемая часть здания расположена на 1 этаже и включает в себя части помещения 1-Н (ч.п. 63, ч.п. 64).	данные отсутствуют	
	протяженность	0	в метрах			
	объем	0	в кубических метрах			
3	площадь	55.8	в квадратных метрах	Образуемая часть здания расположена на 2 этаже и включает в себя часть помещения 1-Н (ч.п. 143).	данные отсутствуют	
	протяженность	0	в метрах			
	объем	0	в кубических метрах			
4	площадь	39.3	в квадратных метрах	Образуемая часть здания расположена на 2 этаже и включает в себя часть помещения 1-Н (ч.п. 145).	данные отсутствуют	
	протяженность	0	в метрах			
	объем	0	в кубических метрах			
5	площадь	112.7	в квадратных метрах	Образуемая часть здания расположена на 3 этаже и включает в себя часть помещения 1-Н (ч.п. 227).	данные отсутствуют	
	протяженность	0	в метрах			
	объем	0	в кубических метрах			
6	площадь	60.6	в квадратных метрах	Образуемая часть здания расположена на 2 этаже и включает в себя часть помещения 1-Н (ч.п. 147).	данные отсутствуют	
	протяженность	0	в метрах			
	объем	0	в кубических метрах			



ДОКУМЕНТ ПОДПИСАН  
ЭЛЕКТРОННОЙ ПОДПИСЬЮ

Сертификат: 00BV056B7401CB38D2B3576ACDC8425108

Владелец: ФЕДЕРАЛЬНАЯ СЛУЖБА ГОСУДАРСТВЕННОЙ

РЕГИСТРАЦИИ, КАДАСТРА И КАРТОГРАФИИ

Действителен: с 27.06.2023 по 19.09.2024

полное наименование должности

инициалы, фамилия

Здание			
вид объекта недвижимости			

Лист № 2 раздела 6.1	Всего листов раздела 6.1: 3	Всего разделов: 8	Всего листов выписки: 43
----------------------	-----------------------------	-------------------	--------------------------

28.03.2024г. № КУВИ-001/2024-87763265

Кадастровый номер:	78:31:0001196:2032
--------------------	--------------------

7	площадь	73.4	в квадратных метрах	Образуемая часть здания расположена на 2 этаже и включает в себя часть помещения 1-Н (ч.п. 148).	данные отсутствуют
	протяженность	0	в метрах		
	объем	0	в кубических метрах		
8	площадь	144.4	в квадратных метрах	Образуемая часть здания расположена на 2 этаже и включает в себя части помещения 1-Н (ч.п. 155-163).	данные отсутствуют
	протяженность	0	в метрах		
	объем	0	в кубических метрах		
9	площадь	78.7	в квадратных метрах	Образуемая часть здания расположена на 2 этаже и включает в себя часть помещения 1-Н (ч.п. 194).	данные отсутствуют
	протяженность	0	в метрах		
	объем	0	в кубических метрах		
10	площадь	93.3	в квадратных метрах	Образуемая часть здания расположена на 2 этаже и включает в себя часть помещения 1-Н (ч.п. 195).	данные отсутствуют
	протяженность	0	в метрах		
	объем	0	в кубических метрах		
11	площадь	260.7	в квадратных метрах	Образуемая часть здания расположена на 2 этаже и включает в себя часть помещения 1-Н (ч.п. 200).	данные отсутствуют
	протяженность	0	в метрах		
	объем	0	в кубических метрах		
13	площадь	31.9	в квадратных метрах	Образуемая часть здания расположена на 2 этаже и включает в себя часть помещения 1-Н (ч.п. 146).	данные отсутствуют
	протяженность	0	в метрах		
	объем	0	в кубических метрах		
14	площадь	127.9	в квадратных метрах	Образуемая часть здания расположена на 1 этаже и включает в себя часть помещения 1-Н (ч.п. 89, 90, 91, 92, 93, 94, 95, 96, 97).	данные отсутствуют
	протяженность	0	в метрах		
	объем	0	в кубических метрах		
16	площадь	9.5	в квадратных метрах	Образуемая часть здания расположена в подвале и включает в себя часть помещения 1-Н (ч.п.17)	данные отсутствуют
	протяженность	0	в метрах		
	объем	0	в кубических метрах		
17	площадь	214.3	в квадратных метрах	Образуемая часть здания расположена в подвале и включает в себя часть помещения 1-Н (часть ч.п.2 - ч.п.11, ч.п.16, ч.п.18, ч.п.22 - ч.п. 24, ч.п.29 - ч.п. 41)	данные отсутствуют
	протяженность	0	в метрах		
	объем	0	в кубических метрах		



ДОКУМЕНТ ПОДПИСАН  
ЭЛЕКТРОННОЙ ПОДПИСЬЮ

Сертификат: 00BV056B7401CB38D2B3576ACDC8425108

Владелец: ФЕДЕРАЛЬНАЯ СЛУЖБА ГОСУДАРСТВЕННОЙ

РЕГИСТРАЦИИ, КАДАСТРА И КАРТОГРАФИИ

Действителен: с 27.06.2023 по 19.09.2024

полное наименование должности

инициалы, фамилия

Здание					
вид объекта недвижимости					
Лист № 3 раздела 6.1		Всего листов раздела 6.1: 3		Всего разделов: 8	
Всего листов выписки: 43					
28.03.2024г. № КУВИ-001/2024-87763265					
Кадастровый номер:			78:31:0001196:2032		
18	площадь	301.1	в квадратных метрах	Часть здания образована: из части помещения 1-Н в составе части ч.п.2, ч.п.3-11, ч.п.16-18, ч.п.20-41, расположенных в подвале здания.	данные отсутствуют
	протяженность	0	в метрах		
	объем	0	в кубических метрах		
19	площадь	480.9	в квадратных метрах	Аренда части здания образованного из части помещения 1-Н: ч.п. 63, ч.п. 64, расположенных на первом этаже здания, общей площадью 146,8 кв.м. и ч.п. 200, ч.п. 148, расположенных на втором этаже здания, общей площадью 334,1 кв.м., на основании договора аренды от 22.01.2020 г. № 22/01/2020 (О). Аренда части здания образованного из части помещения 1-Н: ч.п. 63, ч.п. 64, расположенных на первом этаже здания, общей площадью 146,8 кв.м. и ч.п. 200, ч.п. 148, расположенных на втором этаже здания, общей площадью 334,1 кв.м., на основании договора аренды от 22.01.2020 г. № 22/01/2020 (О).	данные отсутствуют
	протяженность	0	в метрах		
	объем	0	в кубических метрах		
20	площадь	232.4	в квадратных метрах	часть образована из ч.п.16,20-41 помещения 1-Н	78:31:0001196:2032-78/011/2021-28, 2021-05-26
	протяженность	0	в метрах		
	объем	0	в кубических метрах		



ДОКУМЕНТ ПОДПИСАН  
ЭЛЕКТРОННОЙ ПОДПИСЬЮ

Сертификат: 00BV056V7401CB38D2B3576ACDC8425108

Владелец: ФЕДЕРАЛЬНАЯ СЛУЖБА ГОСУДАРСТВЕННОЙ  
РЕГИСТРАЦИИ, КАДАСТРА И КАРТОГРАФИИ  
Действителен: с 27.06.2023 по 19.09.2024

полное наименование должности

инициалы, фамилия

Выписка из Единого государственного реестра недвижимости об объекте недвижимости  
Перечень помещений, машино-мест, расположенных в здании, сооружении

Здание			
вид объекта недвижимости			
Лист № 1 раздела 7	Всего листов раздела 7: 1	Всего разделов: 8	Всего листов выписки: 43
28.03.2024г. № КУВИ-001/2024-87763265			
Кадастровый номер:		78:31:0001196:2032	

N п/п	Кадастровый номер помещения, машино-места	Номер этажа (этажей)	Обозначение (номер) помещения, машино-места на поэтажном плане	Назначение помещения	Вид разрешенного использования	Площадь, м2
1	78:31:0001196:3183	подвал, 1, 2, 3, 4, мансарда, мансарда	1-Н, 1-Н, 1-Н, 1-Н, 1-Н, 1-Н, 1-Н	Нежилое	данные отсутствуют	4998.5
2	78:31:0001196:3184	подвал	2-Н	Нежилое	данные отсутствуют	10.5
3	78:31:0001196:3185	1	3-Н	Нежилое	данные отсутствуют	50.7



ДОКУМЕНТ ПОДПИСАН  
ЭЛЕКТРОННОЙ ПОДПИСЬЮ

Сертификат: 00ВВ056В7401СВ38D2В3576АСDС8425108

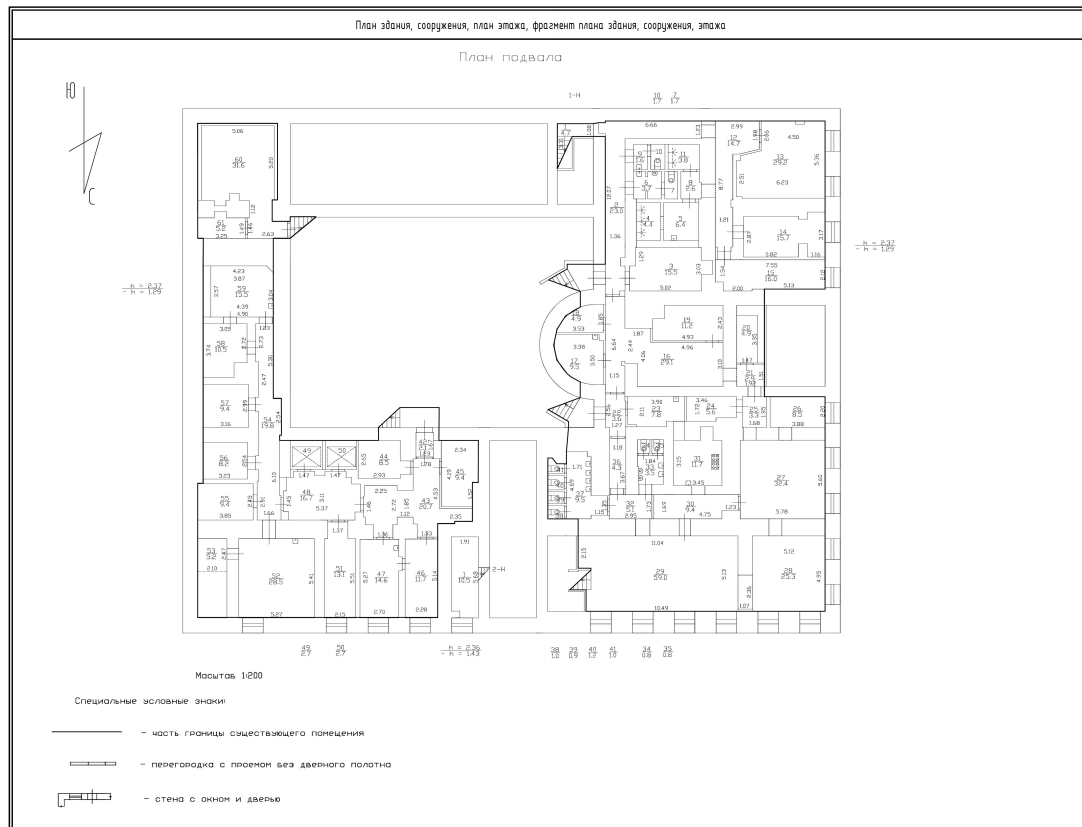
Владелец: ФЕДЕРАЛЬНАЯ СЛУЖБА ГОСУДАРСТВЕННОЙ  
РЕГИСТРАЦИИ, КАДАСТРА И КАРТОГРАФИИ  
Действителен: с 27.06.2023 по 19.09.2024

полное наименование должности

инициалы, фамилия

Выписка из Единого государственного реестра недвижимости об объекте недвижимости  
 План расположения помещения, машино-места на этаже (плане этажа)

Здание			
вид объекта недвижимости			
Лист № 1 раздела 8	Всего листов раздела 8: 9	Всего разделов: 8	Всего листов выписки: 43
28.03.2024г. № КУВИ-001/2024-87763265			
Кадастровый номер: 78:31:0001196:2032		Номер этажа (этажей): подвал	



Масштаб 1:200



ДОКУМЕНТ ПОДПИСАН  
 ЭЛЕКТРОННОЙ ПОДПИСЬЮ

Сертификат: 00BV056V7401CB38D2B3576ACDC8425108

Владелец: ФЕДЕРАЛЬНАЯ СЛУЖБА ГОСУДАРСТВЕННОЙ  
 РЕГИСТРАЦИИ, КАДАСТРА И КАРТОГРАФИИ  
 Действителен: с 27.06.2023 по 19.09.2024

ПОЛНОЕ НАИМЕНОВАНИЕ ДОЛЖНОСТИ

инициалы, фамилия

Здание  
вид объекта недвижимости

Лист № 2 раздела 8

Всего листов раздела 8: 9

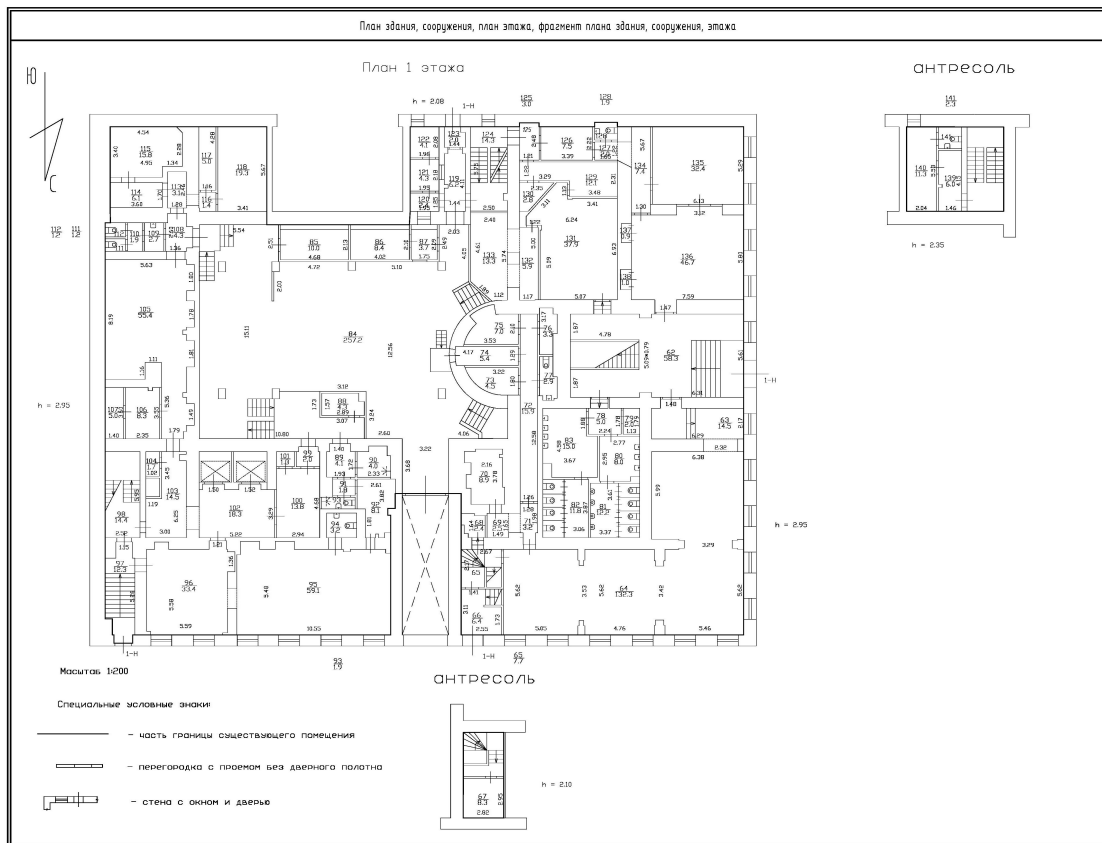
Всего разделов: 8

Всего листов выписки: 43

28.03.2024г. № КУВИ-001/2024-87763265

Кадастровый номер: 78:31:0001196:2032

Номер этажа (этажей): 1



Масштаб 1:200



ДОКУМЕНТ ПОДПИСАН  
ЭЛЕКТРОННОЙ ПОДПИСЬЮ

Сертификат: 00ВВ056В7401СВ38D2В3576АСDC8425108

Владелец: ФЕДЕРАЛЬНАЯ СЛУЖБА ГОСУДАРСТВЕННОЙ  
РЕГИСТРАЦИИ, КАДАСТРА И КАРТОГРАФИИ  
Действителен: с 27.06.2023 по 19.09.2024

ПОЛНОЕ НАИМЕНОВАНИЕ ДОЛЖНОСТИ

инициалы, фамилия



Здание

вид объекта недвижимости

Лист № 3 раздела 8

Всего листов раздела 8: 9

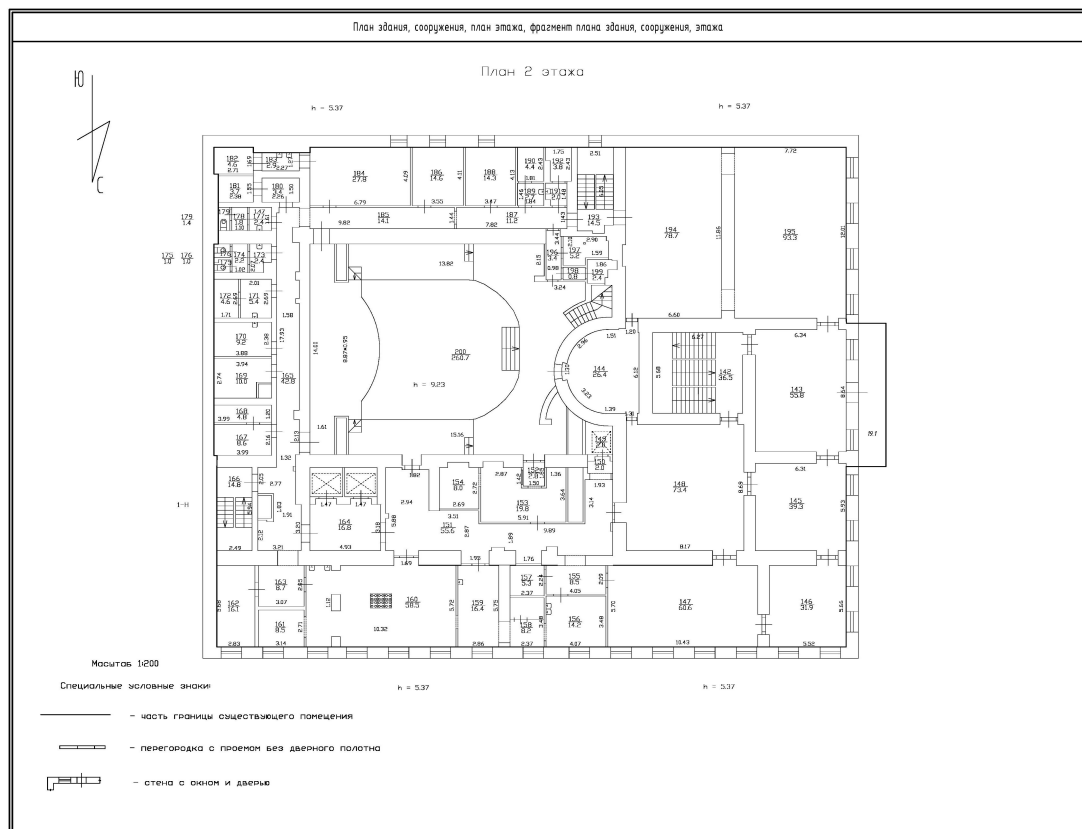
Всего разделов: 8

Всего листов выписки: 43

28.03.2024г. № КУВИ-001/2024-87763265

Кадастровый номер: 78:31:0001196:2032

Номер этажа (этажей): 2



Масштаб 1:200



ДОКУМЕНТ ПОДПИСАН  
ЭЛЕКТРОННОЙ ПОДПИСЬЮ

Сертификат: 00BV056V7401CB38D2B3576ACDC8425108

Владелец: ФЕДЕРАЛЬНАЯ СЛУЖБА ГОСУДАРСТВЕННОЙ

РЕГИСТРАЦИИ, КАДАСТРА И КАРТОГРАФИИ

Действителен: с 27.06.2023 по 19.09.2024

ПОЛНОЕ НАИМЕНОВАНИЕ ДОЛЖНОСТИ

ИНИЦИАЛЫ, ФАМИЛИЯ

**Здание**  
вид объекта недвижимости

Лист № 4 раздела 8

Всего листов раздела 8: 9

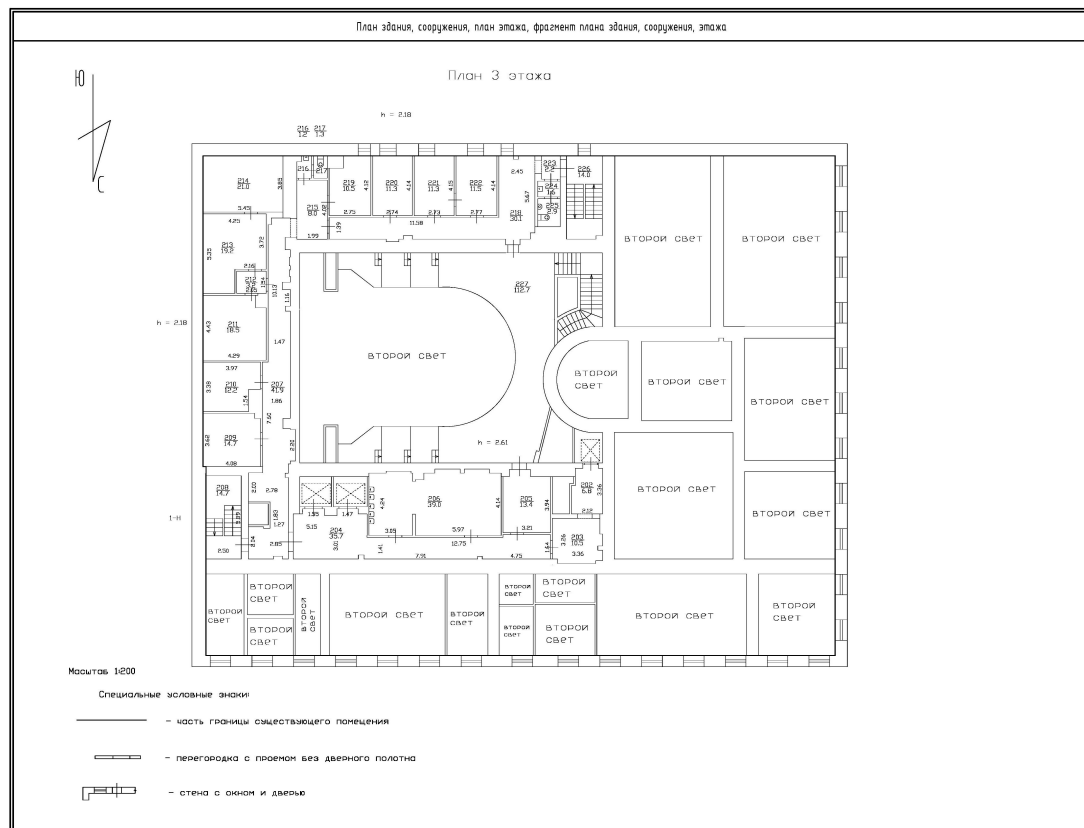
Всего разделов: 8

Всего листов выписки: 43

28.03.2024г. № КУВИ-001/2024-87763265

Кадастровый номер: 78:31:0001196:2032

Номер этажа (этажей): 3



Масштаб 1:200



ДОКУМЕНТ ПОДПИСАН  
ЭЛЕКТРОННОЙ ПОДПИСЬЮ

Сертификат: 00ВВ056В7401СВ38D2В3576АСDC8425108

Владелец: ФЕДЕРАЛЬНАЯ СЛУЖБА ГОСУДАРСТВЕННОЙ

РЕГИСТРАЦИИ, КАДАСТРА И КАРТОГРАФИИ

Действителен: с 27.06.2023 по 19.09.2024

полное наименование должности

инициалы, фамилия

**Здание**  
**вид объекта недвижимости**

Лист № 5 раздела 8

Всего листов раздела 8: 9

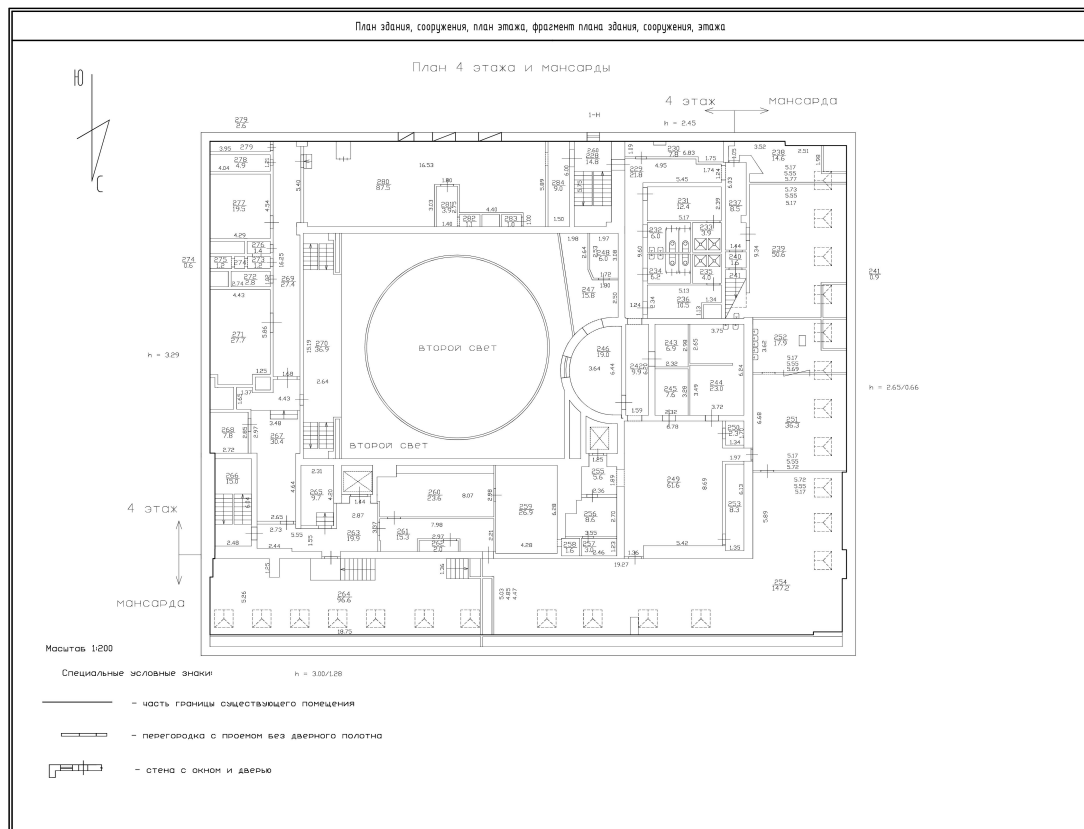
Всего разделов: 8

Всего листов выписки: 43

28.03.2024г. № КУВИ-001/2024-87763265

Кадастровый номер: 78:31:0001196:2032

Номер этажа (этажей): 4



Масштаб 1:200



ДОКУМЕНТ ПОДПИСАН  
ЭЛЕКТРОННОЙ ПОДПИСЬЮ

Сертификат: 00BV056V7401CB38D2B3576ACDC8425108

Владелец: ФЕДЕРАЛЬНАЯ СЛУЖБА ГОСУДАРСТВЕННОЙ  
РЕГИСТРАЦИИ, КАДАСТРА И КАРТОГРАФИИ  
Действителен: с 27.06.2023 по 19.09.2024

ПОЛНОЕ НАИМЕНОВАНИЕ ДОЛЖНОСТИ

инициалы, фамилия

Здание  
вид объекта недвижимости

Лист № 6 раздела 8

Всего листов раздела 8: 9

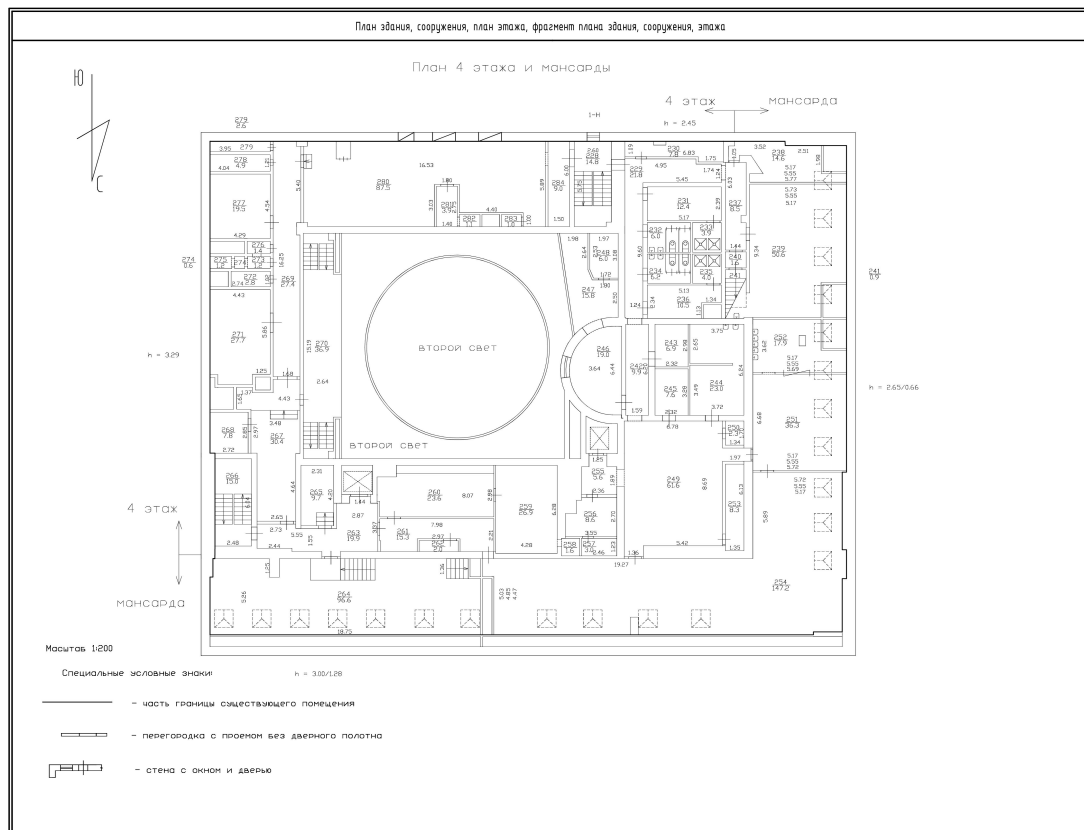
Всего разделов: 8

Всего листов выписки: 43

28.03.2024г. № КУВИ-001/2024-87763265

Кадастровый номер: 78:31:0001196:2032

Номер этажа (этажей): мансарда



Масштаб 1:200



ДОКУМЕНТ ПОДПИСАН  
ЭЛЕКТРОННОЙ ПОДПИСЬЮ

Сертификат: 00BV056V7401CB38D2B3576ACDC8425108

Владелец: ФЕДЕРАЛЬНАЯ СЛУЖБА ГОСУДАРСТВЕННОЙ  
РЕГИСТРАЦИИ, КАДАСТРА И КАРТОГРАФИИ  
Действителен: с 27.06.2023 по 19.09.2024

ПОЛНОЕ НАИМЕНОВАНИЕ ДОЛЖНОСТИ

инициалы, фамилия

## Здание

вид объекта недвижимости

Лист № 7 раздела 8

Всего листов раздела 8: 9

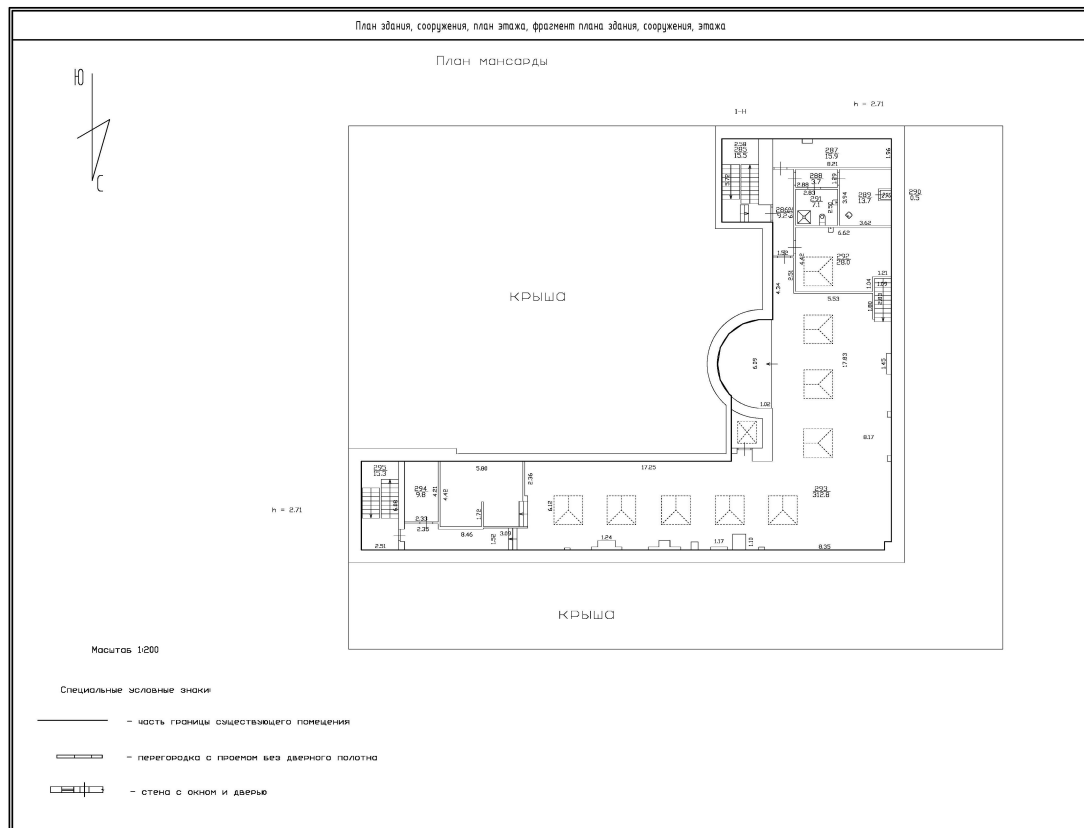
Всего разделов: 8

Всего листов выписки: 43

28.03.2024г. № КУВИ-001/2024-87763265

Кадастровый номер: 78:31:0001196:2032

Номер этажа (этажей): мансарда



Масштаб 1:200



ДОКУМЕНТ ПОДПИСАН  
ЭЛЕКТРОННОЙ ПОДПИСЬЮ

Сертификат: 00ВВ056В7401СВ38D2В3576АСDC8425108

Владелец: ФЕДЕРАЛЬНАЯ СЛУЖБА ГОСУДАРСТВЕННОЙ

РЕГИСТРАЦИИ, КАДАСТРА И КАРТОГРАФИИ

Действителен: с 27.06.2023 по 19.09.2024

ПОЛНОЕ НАИМЕНОВАНИЕ ДОЛЖНОСТИ

инициалы, фамилия

Здание

вид объекта недвижимости

Лист № 8 раздела 8

Всего листов раздела 8: 9

Всего разделов: 8

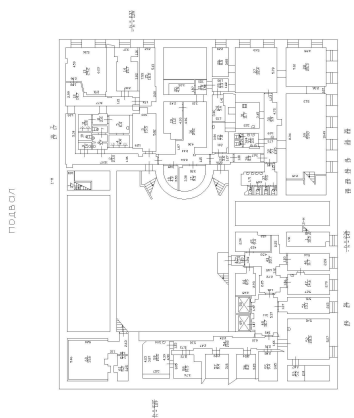
Всего листов выписки: 43

28.03.2024г. № КУВИ-001/2024-87763265

Кадастровый номер: 78:31:0001196:2032

Номер этажа (этажей): подвал

СОЗДАНО УЧЕБНОЙ ВЕРСИЕЙ ПРОДУКТА AUTODESK



СОЗДАНО УЧЕБНОЙ ВЕРСИЕЙ ПРОДУКТА AUTODESK

СОЗДАНО УЧЕБНОЙ ВЕРСИЕЙ ПРОДУКТА AUTODESK

Масштаб 1

ДОКУМЕНТ ПОДПИСАН  
ЭЛЕКТРОННОЙ ПОДПИСЬЮ

Сертификат: 00ВВ056В7401СВ38D2В3576АСDС8425108

Владелец: ФЕДЕРАЛЬНАЯ СЛУЖБА ГОСУДАРСТВЕННОЙ  
РЕГИСТРАЦИИ, КАДАСТРА И КАРТОГРАФИИ  
Действителен: с 27.06.2023 по 19.09.2024

полное наименование должности

инициалы, фамилия

Здание

вид объекта недвижимости

Лист № 9 раздела 8

Всего листов раздела 8: 9


Всего разделов: 8

Всего листов выписки: 43

28.03.2024г. № КУВИ-001/2024-87763265

Кадастровый номер: 78:31:0001196:2032

Номер этажа (этажей): 1



Масштаб 1



ДОКУМЕНТ ПОДПИСАН  
ЭЛЕКТРОННОЙ ПОДПИСЬЮ

Сертификат: 00ВВ056В7401СВ38D2В3576АСDС8425108

Владелец: ФЕДЕРАЛЬНАЯ СЛУЖБА ГОСУДАРСТВЕННОЙ  
РЕГИСТРАЦИИ, КАДАСТРА И КАРТОГРАФИИ  
Действителен: с 27.06.2023 по 19.09.2024

полное наименование должности

инициалы, фамилия