

Отчёт сформирован Контур.Реестро согласно записям из ЕГРН, носит справочный характер и не является официальной выпиской

Отчёт об объекте недвижимости

Сведения о характеристиках объекта недвижимости

Раздел 1 Лист 1

Земельный участок			
вид объекта недвижимости			
Лист № 1 раздела 1	Всего листов раздела 1: 3	Всего разделов: 8	Всего листов отчёта: 19
02.05.2024г. № КУВИ-001/2024-120002612			
Кадастровый номер:	59:20:3190101:274		
Номер кадастрового квартала:	59:20:3190101		
Дата присвоения кадастрового номера:	24.07.2009		
Ранее присвоенный государственный учетный номер:	данные отсутствуют		
Местоположение:	Местоположение установлено относительно ориентира, расположенного за пределами участка. Почтовый адрес ориентира: край Пермский, р-н Ильинский, Сретенское сельское поселение, колхоз "Труд", урочище "Онич".		
Площадь:	450000 +/- 4193		
Кадастровая стоимость, руб.:	625500		
Кадастровые номера расположенных в пределах земельного участка объектов недвижимости:	данные отсутствуют		
Кадастровые номера объектов недвижимости, из которых образован объект недвижимости:	59:20:0000000:5		
Кадастровые номера образованных объектов недвижимости:	данные отсутствуют		
Категория земель:	Земли сельскохозяйственного назначения		
Виды разрешенного использования:	Для сельскохозяйственного производства		
Сведения о кадастровом инженерере:	дата завершения кадастровых работ: 24.07.2009		
Сведения о лесах, водных объектах и об иных природных объектах, расположенных в пределах земельного участка:	данные отсутствуют		
Сведения о том, что земельный участок полностью расположен в границах зоны с особыми условиями использования территории, территории объекта культурного наследия, публичного сервитута:	данные отсутствуют		

Земельный участок			
вид объекта недвижимости			
Лист № 2 раздела 1	Всего листов раздела 1: 3	Всего разделов: 8	Всего листов отчёта: 19
02.05.2024г. № КУВИ-001/2024-120002612			
Кадастровый номер:		59:20:3190101:274	
Сведения о том, что земельный участок расположен в границах особой экономической зоны, территории опережающего развития, зоны территориального развития в Российской Федерации, игровой зоны:	данные отсутствуют		
Сведения о том, что земельный участок расположен в границах особо охраняемой природной территории, Байкальской природной территории и ее экологических зон, лесопарковом зеленом поясе, охотничьего угодья, лесничества:	данные отсутствуют		
Сведения о расположении земельного участка и (или) расположенного на нем объекта недвижимости в границах территории, в отношении которой принято решение о резервировании земель для государственных или муниципальных нужд:	данные отсутствуют		
Сведения о результатах проведения государственного земельного надзора:	данные отсутствуют		
Сведения о расположении земельного участка в границах территории, в отношении которой утвержден проект межевания территории:	данные отсутствуют		
Условный номер земельного участка:	данные отсутствуют		
Сведения о принятии акта и (или) заключении договора, предусматривающих предоставление в соответствии с земельным законодательством исполнительным органом государственным органом власти или органом местного самоуправления, находящегося в государственной или муниципальной собственности земельного участка для строительства наемного дома социального использования или наемного дома коммерческого использования:	данные отсутствуют		
Сведения о том, что земельный участок или земельные участки образованы на основании решения об изъятии земельного участка и (или) расположенного на нем объекта недвижимости для государственных или муниципальных нужд:	данные отсутствуют		
Сведения о том, что земельный участок образован из земель или земельного участка, государственная собственность на которые не разграничена:	данные отсутствуют		

Земельный участок			
вид объекта недвижимости			
Лист № 3 раздела 1	Всего листов раздела 1: 3	Всего разделов: 8	Всего листов отчёта: 19
02.05.2024г. № КУВИ-001/2024-120002612			
Кадастровый номер:		59:20:3190101:274	
Сведения о наличии земельного спора о местоположении границ земельных участков:	данные отсутствуют		
Статус записи об объекте недвижимости:	Сведения об объекте недвижимости имеют статус "актуальные"		
Особые отметки:	<p>Сведения об ограничениях права на объект недвижимости, обременениях данного объекта, не зарегистрированных в реестре прав, ограничений прав и обременений недвижимого имущества: вид ограничения (обременения): ограничения прав на земельный участок, предусмотренные статьей 56 Земельного кодекса Российской Федерации; срок действия: с 14.01.2020; реквизиты документа-основания: водный кодекс Российской Федерации от 03.06.2006 № 74-ФЗ выдан: Государственная Дума Российской Федерации; постановление «Об утверждении правил установления на местности границ водоохранных зон и границ прибрежных защитных полос водных объектов» от 10.01.2009 № 17 выдан: Правительство Российской Федерации; приказ "Об утверждении установленных границ водоохранных зон, границ прибрежных защитных полос и границ береговых полос малых рек, впадающих в Камское водохранилище на территории Пермского края" от 27.08.2019 № СЭД-30-01-02-1133 выдан: Министерство природных ресурсов, лесного хозяйства и экологии Пермского края. вид ограничения (обременения): ограничения прав на земельный участок, предусмотренные статьей 56 Земельного кодекса Российской Федерации; срок действия: с 28.02.2020; реквизиты документа-основания: постановление «Об утверждении правил установления на местности границ водоохранных зон и границ прибрежных защитных полос водных объектов» от 10.01.2009 № 17 выдан: Правительство Российской Федерации; приказ "Об утверждении установленных границ водоохранных зон, границ прибрежных защитных полос и границ береговых полос малых рек, впадающих в Камское водохранилище на территории Пермского края" от 27.08.2019 № СЭД-30-01-02-1133 выдан: Министерство природных ресурсов, лесного хозяйства и экологии Пермского края; водный кодекс Российской Федерации от 03.06.2006 № 74-ФЗ выдан: Государственная Дума Российской Федерации.</p>		

Отчёт об объекте недвижимости
Сведения о зарегистрированных правах

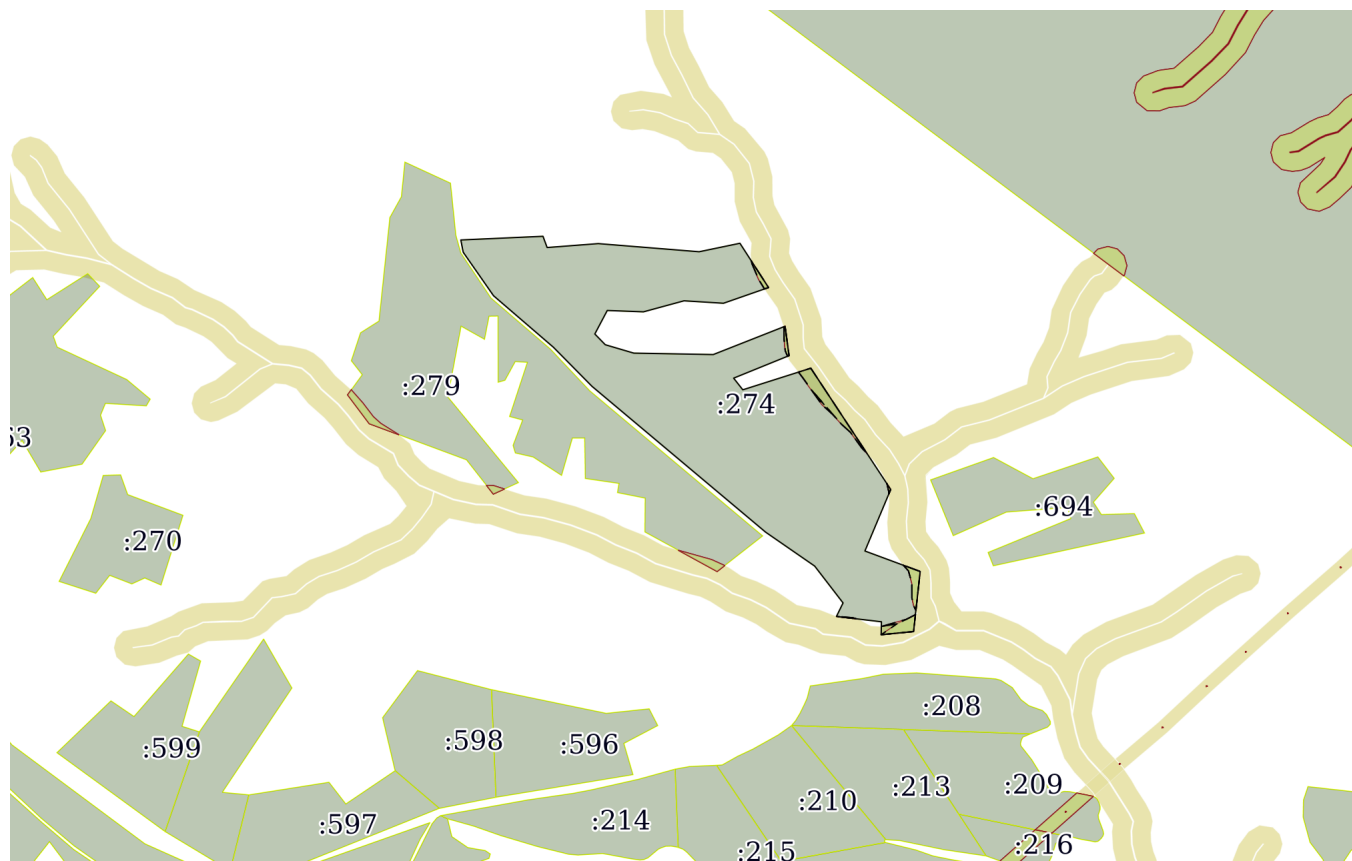
Земельный участок			
вид объекта недвижимости			
Лист № 1 раздела 2	Всего листов раздела 2: 2	Всего разделов: 8	Всего листов отчёта: 19
02.05.2024г. № КУВИ-001/2024-120002612			
Кадастровый номер:		59:20:3190101:274	
1	Правообладатель (правообладатели):	1.1	Публичное акционерное общество "Уральский Транспортный банк", ИНН: 6608001305
	Сведения о возможности предоставления третьим лицам персональных данных физического лица:	1.1.1	данные отсутствуют
2	Вид, номер, дата и время государственной регистрации права:	2.1	Собственность 59-59/006-59/000/301/2015-2182/2 19.07.2016 16:06:47
3	Сведения об осуществлении государственной регистрации сделки, права без необходимого в силу закона согласия третьего лица, органа:	3.1	данные отсутствуют
4	Ограничение прав и обременение объекта недвижимости:	не зарегистрировано	
5	Договоры участия в долевом строительстве:	не зарегистрировано	
6	Заявленные в судебном порядке права требования:	данные отсутствуют	
7	Сведения о возможности предоставления третьим лицам персональных данных физического лица	данные отсутствуют	
8	Сведения о возражении в отношении зарегистрированного права:	данные отсутствуют	
9	Сведения о наличии решения об изъятии объекта недвижимости для государственных и муниципальных нужд:	данные отсутствуют	
10	Сведения о невозможности государственной регистрации без личного участия правообладателя или его законного представителя:	данные отсутствуют	
11	Правопритязания и сведения о наличии поступивших, но не рассмотренных заявлений о проведении государственной регистрации права (перехода, прекращения права), ограничения права или обременения объекта недвижимости, сделки в отношении объекта недвижимости:	отсутствуют	

Земельный участок			
вид объекта недвижимости			
Лист № 2 раздела 2	Всего листов раздела 2: 2	Всего разделов: 8	Всего листов отчёта: 19
02.05.2024г. № КУВИ-001/2024-120002612			
Кадастровый номер:		59:20:3190101:274	
11	Сведения о невозможности государственной регистрации перехода, прекращения, ограничения права на земельный участок из земель сельскохозяйственного назначения:	данные отсутствуют	

Отчёт об объекте недвижимости
 Описание местоположения земельного участка

Земельный участок			
вид объекта недвижимости			
Лист № 1 раздела 3	Всего листов раздела 3: 1	Всего разделов: 8	Всего листов отчёта: 19
02.05.2024г. № КУВИ-001/2024-120002612			
Кадастровый номер:		59:20:3190101:274	

План (чертеж, схема) земельного участка



Масштаб 1:20000

Условные обозначения:

Отчёт об объекте недвижимости
Описание местоположения земельного участка

Земельный участок			
вид объекта недвижимости			
Лист № 1 раздела 3.1	Всего листов раздела 3.1: 2	Всего разделов: 8	Всего листов отчёта: 19
02.05.2024г. № КУВИ-001/2024-120002612			
Кадастровый номер:		59:20:3190101:274	

Описание местоположения границ земельного участка							
№ п/п	Номер точки		Дирекционный угол	Горизонтальное проложение, м	Описание закрепления на местности	Кадастровые номера смежных участков	Сведения об адресах правообладателей смежных земельных участков
	начальная	конечная					
1	2	3	4	5	6	7	8
1	1.1.1	1.1.2	87°26.2'	220.53	данные отсутствуют	данные отсутствуют	данные отсутствуют
2	1.1.2	1.1.3	159°42.9'	32.13	данные отсутствуют	данные отсутствуют	данные отсутствуют
3	1.1.3	1.1.4	85°36.7'	137.46	данные отсутствуют	данные отсутствуют	данные отсутствуют
4	1.1.4	1.1.5	94°36.9'	271.31	данные отсутствуют	данные отсутствуют	данные отсутствуют
5	1.1.5	1.1.6	78°14.3'	111.65	данные отсутствуют	данные отсутствуют	данные отсутствуют
6	1.1.6	1.1.7	147°9.5'	141.38	данные отсутствуют	данные отсутствуют	данные отсутствуют
7	1.1.7	1.1.8	250°46.5'	127.91	данные отсутствуют	данные отсутствуют	данные отсутствуют
8	1.1.8	1.1.9	273°32.9'	106	данные отсутствуют	данные отсутствуют	данные отсутствуют
9	1.1.9	1.1.10	254°46.1'	112.64	данные отсутствуют	данные отсутствуют	данные отсутствуют
10	1.1.10	1.1.11	272°9.6'	97.09	данные отсутствуют	данные отсутствуют	данные отсутствуют
11	1.1.11	1.1.12	207°52.8'	71.34	данные отсутствуют	данные отсутствуют	данные отсутствуют
12	1.1.12	1.1.13	135°43.6'	40.2	данные отсутствуют	данные отсутствуют	данные отсутствуют
13	1.1.13	1.1.14	106°24.4'	79.66	данные отсутствуют	данные отсутствуют	данные отсутствуют
14	1.1.14	1.1.15	91°1.3'	213.08	данные отсутствуют	данные отсутствуют	данные отсутствуют
15	1.1.15	1.1.16	68°28.9'	206.9	данные отсутствуют	данные отсутствуют	данные отсутствуют
16	1.1.16	1.1.17	172°20.0'	79.61	данные отсутствуют	данные отсутствуют	данные отсутствуют
17	1.1.17	1.1.18	247°53.9'	160.29	данные отсутствуют	данные отсутствуют	данные отсутствуют
18	1.1.18	1.1.19	141°47.2'	39.73	данные отсутствуют	данные отсутствуют	данные отсутствуют
19	1.1.19	1.1.20	72°22.1'	191.26	данные отсутствуют	данные отсутствуют	данные отсутствуют
20	1.1.20	1.1.21	146°37.4'	389.39	данные отсутствуют	данные отсутствуют	данные отсутствуют
21	1.1.21	1.1.22	202°44.2'	178.94	данные отсутствуют	данные отсутствуют	данные отсутствуют
22	1.1.22	1.1.23	110°20.0'	158	данные отсутствуют	данные отсутствуют	данные отсутствуют

Земельный участок

вид объекта недвижимости

Лист № 2 раздела 3.1

Всего листов раздела 3.1: 2

Всего разделов: 8

Всего листов отчёта: 19

02.05.2024г. № КУВИ-001/2024-120002612

Кадастровый номер:

59:20:3190101:274

1	2	3	4	5	6	7	8
23	1.1.23	1.1.24	186°16.6`	162.1	данные отсутствуют	данные отсутствуют	данные отсутствуют
24	1.1.24	1.1.25	264°27.3`	87.34	данные отсутствуют	данные отсутствуют	данные отсутствуют
25	1.1.25	1.1.26	1°23.5`	34.6	данные отсутствуют	данные отсутствуют	данные отсутствуют
26	1.1.26	1.1.27	276°46.6`	121.54	данные отсутствуют	данные отсутствуют	данные отсутствуют
27	1.1.27	1.1.28	26°1.9`	40.38	данные отсутствуют	данные отсутствуют	данные отсутствуют
28	1.1.28	1.1.29	322°24.6`	124.67	данные отсутствуют	данные отсутствуют	данные отсутствуют
29	1.1.29	1.1.30	304°40.9`	160.12	данные отсутствуют	данные отсутствуют	данные отсутствуют
30	1.1.30	1.1.31	310°2.2`	607.48	данные отсутствуют	59:20:3190101:279	адрес отсутствует
31	1.1.31	1.1.32	315°21.4`	147.73	данные отсутствуют	59:20:3190101:279	адрес отсутствует
32	1.1.32	1.1.33	310°43.6`	211.6	данные отсутствуют	59:20:3190101:279	адрес отсутствует
33	1.1.33	1.1.34	325°7.1`	141.99	данные отсутствуют	59:20:3190101:279	адрес отсутствует
34	1.1.34	1.1.1	348°52.4`	33.63	данные отсутствуют	59:20:3190101:279	адрес отсутствует

Отчёт об объекте недвижимости
Описание местоположения земельного участка

Земельный участок			
вид объекта недвижимости			

Лист № 1 раздела 3.2	Всего листов раздела 3.2: 2	Всего разделов: 8	Всего листов отчёта: 19
----------------------	-----------------------------	-------------------	-------------------------

02.05.2024г. № КУВИ-001/2024-120002612

Кадастровый номер: 59:20:3190101:274

Сведения о характерных точках границы земельного участка				
Система координат МСК-59, зона 2				
Номер точки	Координаты, м		Описание закрепления на местности	Средняя квадратичная погрешность определения координат характерных точек границ земельного участка, м
	X	Y		
1	2	3	4	5
1	591665.31	2203630.65	-	7.5
2	591632.31	2203637.14	-	7.5
3	591515.83	2203718.34	-	7.5
4	591377.77	2203878.7	-	7.5
5	591272.66	2203982.51	-	7.5
6	590881.89	2204447.62	-	7.5
7	590790.78	2204579.29	-	7.5
8	590691.99	2204655.34	-	7.5
9	590655.71	2204637.62	-	7.5
10	590641.37	2204758.31	-	7.5
11	590606.78	2204757.47	-	7.5
12	590615.22	2204844.4	-	7.5
13	590776.35	2204862.12	-	7.5
14	590831.25	2204713.97	-	7.5
15	590996.29	2204783.13	-	7.5
16	591321.46	2204568.91	-	7.5
17	591263.53	2204386.63	-	7.5
18	591294.75	2204362.05	-	7.5
19	591355.06	2204510.56	-	7.5
20	591433.96	2204499.94	-	7.5
21	591358.07	2204307.46	-	7.5
22	591361.87	2204094.41	-	7.5

Земельный участок

вид объекта недвижимости

Лист № 2 раздела 3.2

Всего листов раздела 3.2: 2

Всего разделов: 8

Всего листов отчёта: 19

02.05.2024г. № КУВИ-001/2024-120002612

Кадастровый номер:

59:20:3190101:274

1	2	3	4	5
23	591384.37	2204017.99	-	7.5
24	591413.15	2203989.93	-	7.5
25	591476.21	2204023.29	-	7.5
26	591472.55	2204120.31	-	7.5
27	591502.14	2204228.99	-	7.5
28	591495.58	2204334.79	-	7.5
29	591537.7	2204455.57	-	7.5
30	591656.48	2204378.9	-	7.5
31	591633.72	2204269.59	-	7.5
32	591655.55	2203999.16	-	7.5
33	591645.03	2203862.1	-	7.5
34	591675.17	2203850.96	-	7.5
1	591665.31	2203630.65	-	7.5

Отчёт об объекте недвижимости
Сведения о частях земельного участка

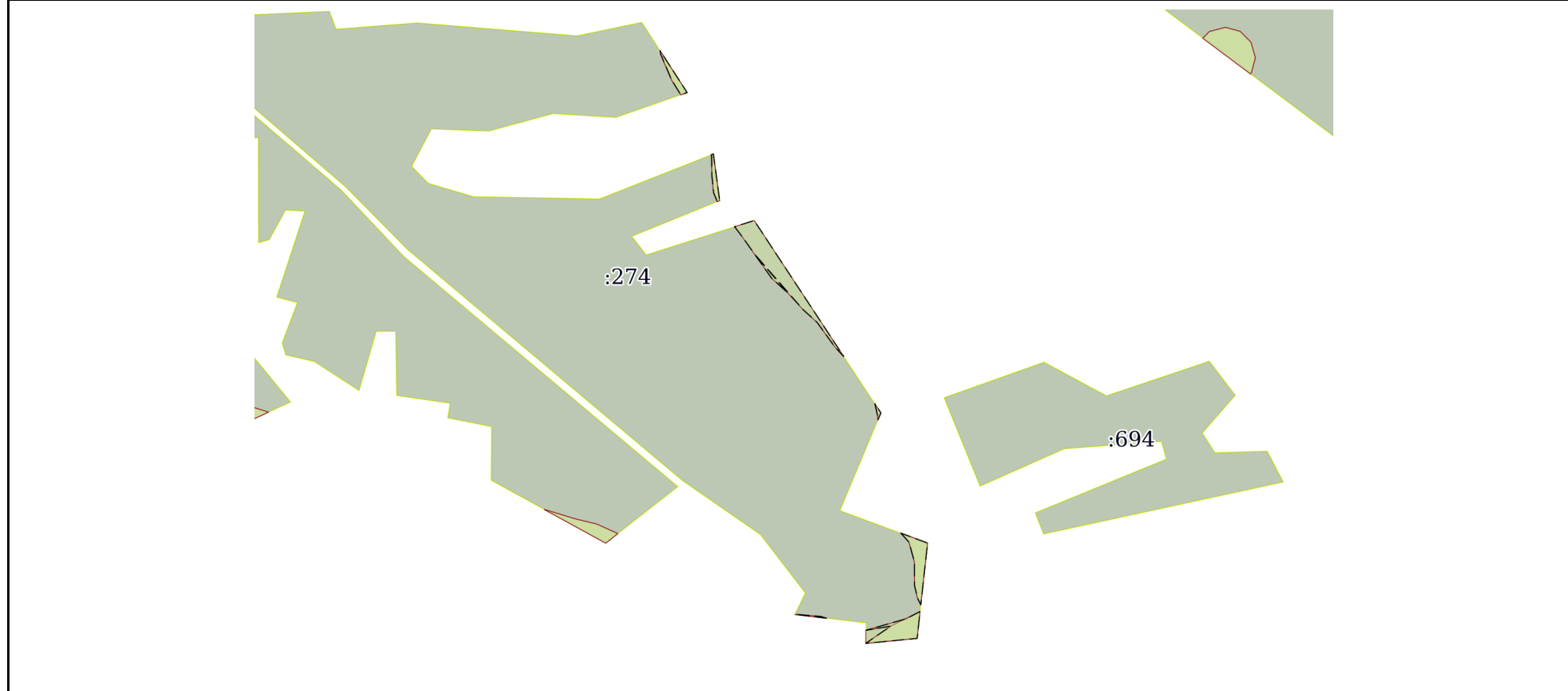
Земельный участок			
вид объекта недвижимости			

Лист № 1 раздела 4	Всего листов раздела 4: 2	Всего разделов: 8	Всего листов отчёта: 19
--------------------	---------------------------	-------------------	-------------------------

02.05.2024г. № КУВИ-001/2024-120002612

Кадастровый номер: 59:20:3190101:274

План (чертеж, схема) части земельного участка | Учетный номер части: 59:20:3190101:274/1



Масштаб 1:10000 | Условные обозначения:

Земельный участок

вид объекта недвижимости

Лист № 2 раздела 4

Всего листов раздела 4: 2

Всего разделов: 8

Всего листов отчёта: 19

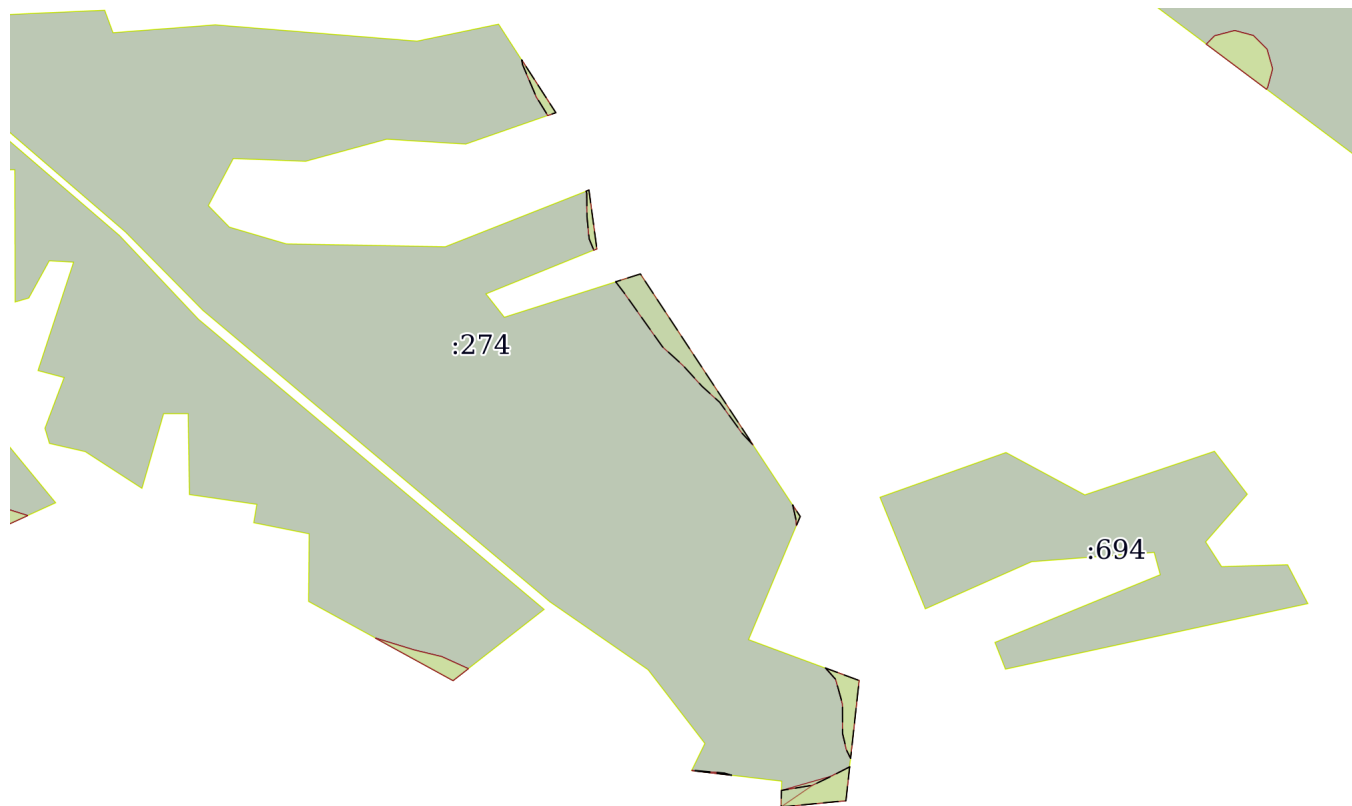
02.05.2024г. № КУВИ-001/2024-120002612

Кадастровый номер:

59:20:3190101:274

План (чертеж, схема) части земельного участка

Учетный номер части: 59:20:3190101:274/2



Масштаб 1:10000

Условные обозначения:

Отчёт об объекте недвижимости
Сведения о частях земельного участка

Земельный участок			
вид объекта недвижимости			
Лист № 1 раздела 4.1	Всего листов раздела 4.1: 3	Всего разделов: 8	Всего листов отчёта: 19
02.05.2024г. № КУВИ-001/2024-120002612			
Кадастровый номер:		59:20:3190101:274	

Учетный номер части	Площадь, м2	Содержание ограничения в использовании или ограничения права на объект недвижимости или обременения объекта недвижимости
1	2	3
59:20:3190101:274/1	11120	<p>вид ограничения (обременения): ограничения прав на земельный участок, предусмотренные статьей 56 Земельного кодекса Российской Федерации; Срок действия: не установлен; реквизиты документа-основания: водный кодекс Российской Федерации от 03.06.2006 № 74-ФЗ выдан: Государственная Дума Российской Федерации; постановление «Об утверждении правил установления на местности границ водоохранных зон и границ прибрежных защитных полос водных объектов» от 10.01.2009 № 17 выдан: Правительство Российской Федерации; приказ "Об утверждении установленных границ водоохранных зон, границ прибрежных защитных полос и границ береговых полос малых рек, впадающих в Камское водохранилище на территории Пермского края" от 27.08.2019 № СЭД-30-01-02-1133 выдан: Министерство природных ресурсов, лесного хозяйства и экологии Пермского края; Содержание ограничения (обременения): Ограничение в использование объектов недвижимости в границах водоохранной зоны малых рек, впадающих в Камское водохранилище на территории Пермского края, Часть 68 установлены в соответствии со ст. 65 Водного кодекса Российской Федерации от 03 июня 2006 года № 74-ФЗ в границах водоохранных зон запрещается: 1) использование сточных вод в целях регулирования плодородия почв; 2) размещение кладбищ, скотомогильников, объектов размещения отходов производства и потребления, химических, взрывчатых, токсичных, отравляющих и ядовитых веществ, пунктов захоронения радиоактивных отходов; 3) осуществление авиационных мер по борьбе с вредными организмами; 4) движение и стоянка транспортных средств (кроме специальных транспортных средств), за исключением их движения по дорогам и стоянки на дорогах и в специально оборудованных местах, имеющих твердое покрытие; 5) размещение автозаправочных станций, складов горюче-смазочных материалов (за исключением случаев, если автозаправочные станции, склады горюче-смазочных материалов размещены на территориях портов, судостроительных и судоремонтных организаций, инфраструктуры внутренних водных путей при условии соблюдения требований законодательства в области охраны окружающей среды и настоящего Кодекса), станций технического обслуживания, используемых для технического осмотра и ремонта транспортных средств, осуществление мойки транспортных средств; 6) размещение специализированных хранилищ пестицидов и агрохимикатов, применение пестицидов и агрохимикатов; 7) сброс сточных, в том числе дренажных, вод; 8) разведка и добыча общераспространенных полезных ископаемых (за исключением случаев, если разведка и добыча общераспространенных полезных ископаемых осуществляются пользователями недр, осуществляющими разведку и добычу иных видов полезных ископаемых, в границах предоставленных им в соответствии с законодательством</p>

Земельный участок			
вид объекта недвижимости			
Лист № 2 раздела 4.1	Всего листов раздела 4.1: 3	Всего разделов: 8	Всего листов отчёта: 19
02.05.2024г. № КУВИ-001/2024-120002612			
Кадастровый номер:		59:20:3190101:274	
		<p>Российской Федерации о недрах горных отводов и (или) геологических отводов на основании утвержденного технического проекта в соответствии со статьей 19.1 Закона Российской Федерации от 21 февраля 1992 года N 2395-1 "О недрах"). В границах водоохранной зоны допускается проектирование, строительство, реконструкция, ввод в эксплуатацию, эксплуатация хозяйственных и иных объектов при условии оборудования таких объектов сооружениями, обеспечивающими охрану водных объектов от загрязнения, засорения и истощения вод в соответствии с водным законодательством и законодательством в области охраны окружающей среды.; Реестровый номер границы: 59:20-6.879; Вид объекта реестра границ: Зона с особыми условиями использования территории; Вид зоны по документу: Водоохранная зона малых рек, впадающих в Камское водохранилище на территории Пермского края, часть 68; Тип зоны: Водоохранная зона</p>	
59:20:3190101:274/2	11120	<p>вид ограничения (обременения): ограничения прав на земельный участок, предусмотренные статьей 56 Земельного кодекса Российской Федерации; Срок действия: не установлен; реквизиты документа-основания: постановление «Об утверждении правил установления на местности границ водоохранных зон и границ прибрежных защитных полос водных объектов» от 10.01.2009 № 17 выдан: Правительство Российской Федерации; приказ "Об утверждении установленных границ водоохранных зон, границ прибрежных защитных полос и границ береговых полос малых рек, впадающих в Камское водохранилище на территории Пермского края" от 27.08.2019 № СЭД-30-01-02-1133 выдан: Министерство природных ресурсов, лесного хозяйства и экологии Пермского края; водный кодекс Российской Федерации от 03.06.2006 № 74-ФЗ выдан: Государственная Дума Российской Федерации; Содержание ограничения (обременения): Ограничение в использование объектов недвижимости в границах прибрежной защитной полосы малых рек, впадающих в Камское водохранилище на территории Пермского края, Часть 68 установлены в соответствии со ст. 65 Водного кодекса Российской Федерации от 03 июня 2006 года № 74-ФЗ в границах прибрежных защитных полос запрещается: 1) использование сточных вод в целях регулирования плодородия почв; 2) размещение кладбищ, скотомогильников, объектов размещения отходов производства и потребления, химических, взрывчатых, токсичных, отравляющих и ядовитых веществ, пунктов захоронения радиоактивных отходов; 3) осуществление авиационных мер по борьбе с вредными организмами; 4) движение и стоянка транспортных средств (кроме специальных транспортных средств), за исключением их движения по дорогам и стоянки на дорогах и в специально оборудованных местах, имеющих твердое покрытие; 5) строительство и реконструкция автозаправочных станций, складов горюче-смазочных материалов (за исключением случаев, если автозаправочные станции, склады горюче-смазочных материалов размещены на территориях портов, инфраструктуры внутренних водных путей, в том числе баз (сооружений) для стоянки маломерных судов, объектов органов федеральной службы безопасности), станций технического обслуживания, используемых для технического осмотра и ремонта транспортных средств, осуществление мойки транспортных средств; 6) размещение специализированных хранилищ пестицидов и агрохимикатов, применение пестицидов и агрохимикатов; 7) сброс сточных, в том числе дренажных, вод; 8) разведка и добыча общераспространенных полезных ископаемых (за исключением случаев, если разведка и добыча общераспространенных</p>	

Земельный участок			
вид объекта недвижимости			
Лист № 3 раздела 4.1	Всего листов раздела 4.1: 3	Всего разделов: 8	Всего листов отчёта: 19
02.05.2024г. № КУВИ-001/2024-120002612			
Кадастровый номер:		59:20:3190101:274	
		<p>полезных ископаемых осуществляются пользователями недр, осуществляющими разведку и добычу иных видов полезных ископаемых, в границах предоставленных им в соответствии с законодательством Российской Федерации о недрах горных отводов и (или) геологических отводов на основании утвержденного технического проекта в соответствии со статьей 19.1 Закона Российской Федерации от 21 февраля 1992 года N 2395-1 "О недрах"); 9) распашка земель; 10) размещение отвалов размываемых грунтов; 11) выпас сельскохозяйственных животных и организаций для них летних лагерей, ванн.; Реестровый номер границы: 59:20-6.895; Вид объекта реестра границ: Зона с особыми условиями использования территории; Вид зоны по документу: Прибрежная защитная полоса малых рек, впадающих в Камское водохранилище на территории Пермского края, Часть 68; Тип зоны: Прибрежная защитная полоса</p>	

Отчёт об объекте недвижимости
Сведения о частях земельного участка

Земельный участок			
вид объекта недвижимости			

Лист № 1 раздела 4.2	Всего листов раздела 4.2: 4	Всего разделов: 8	Всего листов отчёта: 19
----------------------	-----------------------------	-------------------	-------------------------

02.05.2024г. № КУВИ-001/2024-120002612

Кадастровый номер: 59:20:3190101:274

Сведения о характерных точках границы части (частей) земельного участка				
Учетный номер части: 59:20:3190101:274/1				
Система координат				

Номер точки	Координаты, м		Описание закрепления на местности	Средняя квадратичная погрешность определения координат характерных точек границ земельного участка, м
	X	Y		
1	2	3	4	5
1	590660.57	2204849.39	-	-
2	590615.22	2204844.4	-	-
3	590606.78	2204757.47	-	-
4	590635.97	2204799.97	-	-
5	590628.97	2204758.01	-	-
6	590648.3	2204825.67	-	-
1	590660.57	2204849.39	-	-
1	590649.38	2204690.91	-	-
2	590655.71	2204637.62	-	-
3	590656.09	2204637.81	-	-
4	590652.24	2204681.47	-	-
1	590649.38	2204690.91	-	-
1	590793.04	2204817.09	-	-
2	590776.35	2204862.12	-	-
3	590671.97	2204850.64	-	-
4	590683.25	2204845.14	-	-
5	590705.42	2204839.86	-	-
6	590745.14	2204839.71	-	-
7	590777.86	2204830.67	-	-
1	590793.04	2204817.09	-	-
1	591011.48	2204773.12	-	-

Земельный участок

вид объекта недвижимости

Лист № 2 раздела 4.2

Всего листов раздела 4.2: 4

Всего разделов: 8

Всего листов отчёта: 19

02.05.2024г. № КУВИ-001/2024-120002612

Кадастровый номер:

59:20:3190101:274

1	2	3	4	5
2	590996.29	2204783.13	-	-
3	590983.98	2204777.97	-	-
4	590990.76	2204777.73	-	-
1	591011.48	2204773.12	-	-
1	591310.95	2204535.84	-	-
2	591321.46	2204568.91	-	-
3	591091.86	2204720.17	-	-
4	591107.7	2204705.38	-	-
5	591149.44	2204675.2	-	-
6	591170.79	2204651.6	-	-
7	591264.45	2204569.64	-	-
8	591199.07	2204625.79	-	-
9	591223.79	2204598.59	-	-
10	591294.9	2204548.07	-	-
1	591310.95	2204535.84	-	-
1	591432.46	2204496.15	-	-
2	591433.96	2204499.94	-	-
3	591355.06	2204510.56	-	-
4	591353.41	2204506.49	-	-
5	591368.46	2204500.29	-	-
6	591398.37	2204497.32	-	-
7	591429.64	2204497.07	-	-
1	591432.46	2204496.15	-	-
1	591608.3	2204410	-	-
2	591537.7	2204455.57	-	-
3	591533.95	2204444.81	-	-
4	591559.02	2204429.3	-	-
5	591602.27	2204410.93	-	-
1	591608.3	2204410	-	-

Земельный участок			
вид объекта недвижимости			

Лист № 3 раздела 4.2	Всего листов раздела 4.2: 4	Всего разделов: 8	Всего листов отчёта: 19
----------------------	-----------------------------	-------------------	-------------------------

02.05.2024г. № КУВИ-001/2024-120002612

Кадастровый номер: 59:20:3190101:274

Сведения о характерных точках границы части (частей) земельного участка

Учетный номер части: 59:20:3190101:274/2

Система координат

Номер точки	Координаты, м		Описание закрепления на местности	Средняя квадратичная погрешность определения координат характерных точек границ земельного участка, м
	X	Y		
1	2	3	4	5
1	590660.57	2204849.39	-	-
2	590615.22	2204844.4	-	-
3	590606.78	2204757.47	-	-
4	590628.97	2204758.01	-	-
5	590635.97	2204799.97	-	-
6	590648.3	2204825.67	-	-
1	590660.57	2204849.39	-	-
1	590649.38	2204690.91	-	-
2	590655.71	2204637.62	-	-
3	590656.09	2204637.81	-	-
4	590652.24	2204681.47	-	-
1	590649.38	2204690.91	-	-
1	590793.04	2204817.09	-	-
2	590776.35	2204862.12	-	-
3	590671.97	2204850.64	-	-
4	590683.25	2204845.14	-	-
5	590705.42	2204839.86	-	-
6	590745.14	2204839.71	-	-
7	590777.86	2204830.67	-	-
1	590793.04	2204817.09	-	-
1	591011.48	2204773.12	-	-
2	590996.29	2204783.13	-	-
3	590983.98	2204777.97	-	-
4	590990.76	2204777.73	-	-

Земельный участок

вид объекта недвижимости

Лист № 4 раздела 4.2

Всего листов раздела 4.2: 4

Всего разделов: 8

Всего листов отчёта: 19

02.05.2024г. № КУВИ-001/2024-120002612

Кадастровый номер:

59:20:3190101:274

1	2	3	4	5
1	591011.48	2204773.12	-	-
1	591310.95	2204535.84	-	-
2	591321.46	2204568.91	-	-
3	591091.86	2204720.17	-	-
4	591107.7	2204705.38	-	-
5	591149.44	2204675.2	-	-
6	591170.79	2204651.6	-	-
7	591199.07	2204625.79	-	-
8	591223.79	2204598.59	-	-
9	591264.45	2204569.64	-	-
10	591294.9	2204548.07	-	-
1	591310.95	2204535.84	-	-
1	591432.46	2204496.15	-	-
2	591433.96	2204499.94	-	-
3	591355.06	2204510.56	-	-
4	591353.41	2204506.49	-	-
5	591368.46	2204500.29	-	-
6	591398.37	2204497.32	-	-
7	591429.64	2204497.07	-	-
1	591432.46	2204496.15	-	-
1	591608.3	2204410	-	-
2	591537.7	2204455.57	-	-
3	591533.95	2204444.81	-	-
4	591559.02	2204429.3	-	-
5	591602.27	2204410.93	-	-
1	591608.3	2204410	-	-