

Филиал публично-правовой компании "Роскадастр" по Республике Северная Осетия — Алания

полное наименование органа регистрации прав

Выписка из Единого государственного реестра недвижимости об объекте недвижимости

Сведения о характеристиках объекта недвижимости

На основании запроса от 09.02.2024, поступившего на рассмотрение 09.02.2024, сообщаем, что согласно записям Единого государственного реестра недвижимости:

Раздел 1 Лист 1

Помещение			
вид объекта недвижимости			
Лист № 1 раздела 1	Всего листов раздела 1: 2	Всего разделов: 3	Всего листов выписки: 7
09.02.2024г. № КУВИ-001/2024-42083686			
Кадастровый номер:	15:09:0011501:321		
Номер кадастрового квартала:	15:09:0011501		
Дата присвоения кадастрового номера:	22.03.2016		
Ранее присвоенный государственный учетный номер:	данные отсутствуют		
Адрес:	Российская Федерация, Республика Северная Осетия-Алания, г. Владикавказ, ш. Черменское, д. 8		
Площадь:	956.3		
Назначение:	Нежилое		
Наименование:	Нежилое помещение		
Номер, тип этажа, на котором расположено помещение, машино-место	Этаж № 1, Этаж № 2, Этаж № 3, Подвал № 1		
Вид жилого помещения:	данные отсутствуют		
Кадастровая стоимость, руб.:	10431567.7		
Кадастровые номера иных объектов недвижимости, в пределах которых расположен объект недвижимости:	данные отсутствуют		
Кадастровые номера объектов недвижимости, из которых образован объект недвижимости:	15:09:0011501:320		
Кадастровые номера образованных объектов недвижимости:	данные отсутствуют		
Сведения о включении объекта недвижимости в состав предприятия как имущественного комплекса:	данные отсутствуют		
Сведения о включении объекта недвижимости в состав единого недвижимого комплекса:	данные отсутствуют		
Виды разрешенного использования:	данные отсутствуют		
Сведения о включении объекта недвижимости в реестр объектов культурного наследия:	данные отсутствуют		



ДОКУМЕНТ ПОДПИСАН
ЭЛЕКТРОННОЙ ПОДПИСЬЮ

Сертификат: 00BV056B7401CB38D2B3576ACDC8425108

Владелец: ФЕДЕРАЛЬНАЯ СЛУЖБА ГОСУДАРСТВЕННОЙ

РЕГИСТРАЦИИ, КАДАСТРА И КАРТОГРАФИИ

Действителен: с 27.06.2023 по 19.09.2024

полное наименование должности

инициалы, фамилия

Помещение			
вид объекта недвижимости			
Лист № 2 раздела 1	Всего листов раздела 1: 2	Всего разделов: 3	Всего листов выписки: 7
09.02.2024г. № КУВИ-001/2024-42083686			
Кадастровый номер:		15:09:0011501:321	
Сведения о кадастровом инженере:		Козаев Альберт Хазбиевич, дата завершения кадастровых работ: 20.02.2016 Бугера Наталья Сергеевна, СНИЛС 05289234778, договор на выполнение кадастровых работ от 19.02.2021 № СКАВд/21/02/2007, дата завершения кадастровых работ: 17.04.2021	
Сведения об отнесении жилого помещения к определенному виду жилых помещений специализированного жилищного фонда, к жилым помещениям наемного дома социального использования или наемного дома коммерческого использования:		данные отсутствуют	
Статус записи об объекте недвижимости:		Сведения об объекте недвижимости имеют статус "актуальные"	
Особые отметки:		Сведения, необходимые для заполнения раздела: 9 - Сведения о части (частях) помещения, отсутствуют.	
Получатель выписки:		Суворова Любовь Андреевна	



ДОКУМЕНТ ПОДПИСАН
ЭЛЕКТРОННОЙ ПОДПИСЬЮ

Сертификат: 00ВВ056В7401СВ38D2В3576АСDС8425108

Владелец: ФЕДЕРАЛЬНАЯ СЛУЖБА ГОСУДАРСТВЕННОЙ
РЕГИСТРАЦИИ, КАДАСТРА И КАРТОГРАФИИ
Действителен: с 27.06.2023 по 19.09.2024

полное наименование должности

инициалы, фамилия

Выписка из Единого государственного реестра недвижимости об объекте недвижимости
Сведения о зарегистрированных правах

Помещение			
вид объекта недвижимости			
Лист № 1 раздела 2	Всего листов раздела 2: 1	Всего разделов: 3	Всего листов выписки: 7
09.02.2024г. № КУВИ-001/2024-42083686			
Кадастровый номер:		15:09:0011501:321	
1	Правообладатель (правообладатели):	1.1	Публичное акционерное общество "Центр по перевозке грузов в контейнерах "ТрансКонтейнер", ИНН: 7708591995
	Сведения о возможности предоставления третьим лицам персональных данных физического лица:	1.1.1	данные отсутствуют
2	Вид, номер, дата и время государственной регистрации права:	2.1	Собственность 15-15/001-15/001/081/2016-15/1 25.05.2016 10:25:03
3	Сведения об осуществлении государственной регистрации сделки, права без необходимого в силу закона согласия третьего лица, органа:	3.1	данные отсутствуют
4	Ограничение прав и обременение объекта недвижимости:	не зарегистрировано	
5	Договоры участия в долевом строительстве:	не зарегистрировано	
6	Заявленные в судебном порядке права требования:	данные отсутствуют	
7	Сведения о возможности предоставления третьим лицам персональных данных физического лица	данные отсутствуют	
8	Сведения о возражении в отношении зарегистрированного права:	данные отсутствуют	
9	Сведения о наличии решения об изъятии объекта недвижимости для государственных и муниципальных нужд:	данные отсутствуют	
10	Сведения о невозможности государственной регистрации без личного участия правообладателя или его законного представителя:	данные отсутствуют	
11	Правопритязания и сведения о наличии поступивших, но не рассмотренных заявлений о проведении государственной регистрации права (перехода, прекращения права), ограничения права или обременения объекта недвижимости, сделки в отношении объекта недвижимости:	отсутствуют	



ДОКУМЕНТ ПОДПИСАН
ЭЛЕКТРОННОЙ ПОДПИСЬЮ

Сертификат: 00BV056B7401CB38D2B3576ACDC8425108

Владелец: ФЕДЕРАЛЬНАЯ СЛУЖБА ГОСУДАРСТВЕННОЙ

РЕГИСТРАЦИИ, КАДАСТРА И КАРТОГРАФИИ

Действителен: с 27.06.2023 по 19.09.2024

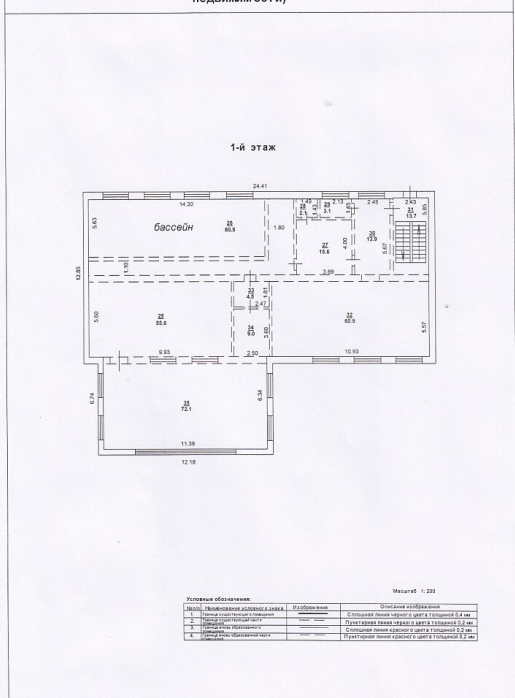
полное наименование должности

инициалы, фамилия

Выписка из Единого государственного реестра недвижимости об объекте недвижимости
 План расположения помещения, машино-места на этаже (плане этажа)

Помещение			
вид объекта недвижимости			
Лист № 1 раздела 8	Всего листов раздела 8: 4	Всего разделов: 3	Всего листов выписки: 7
09.02.2024г. № КУВИ-001/2024-42083686			
Кадастровый номер: 15:09:0011501:321		Номер этажа (этажей): 1	

План этажа (части этажа), план объекта недвижимости (части объекта недвижимости)



Масштаб 1:200



ДОКУМЕНТ ПОДПИСАН
 ЭЛЕКТРОННОЙ ПОДПИСЬЮ

Сертификат: 00ВВ056В7401СВ38D2В3576ACDC8425108

Владелец: ФЕДЕРАЛЬНАЯ СЛУЖБА ГОСУДАРСТВЕННОЙ
 РЕГИСТРАЦИИ, КАДАСТРА И КАРТОГРАФИИ
 Действителен: с 27.06.2023 по 19.09.2024

полное наименование должности

инициалы, фамилия

Помещение

вид объекта недвижимости

Лист № 2 раздела 8

Всего листов раздела 8: 4

Всего разделов: 3

Всего листов выписки: 7

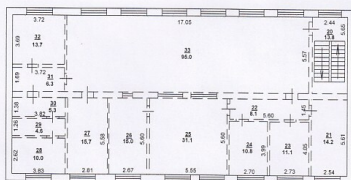
09.02.2024г. № КУВИ-001/2024-42083686

Кадастровый номер: 15:09:0011501:321

Номер этажа (этажей): 2

План этажа (части этажа), план объекта недвижимости (части объекта недвижимости)

2-й этаж



Условные обозначения:

Материал, наименование, условное обозначение	Классификация	Объемные отборы
1. Стены, перегородки, перегородки	Стены, перегородки	Столбы, колонны, арки, своды и т.д. (по ГОСТ 21502-90)
2. Полы, покрытия, покрытия	Полы, покрытия	Столбы, колонны, арки, своды и т.д. (по ГОСТ 21502-90)
3. Потолки, покрытия, покрытия	Потолки, покрытия	Столбы, колонны, арки, своды и т.д. (по ГОСТ 21502-90)
4. Перегородки, перегородки	Перегородки, перегородки	Столбы, колонны, арки, своды и т.д. (по ГОСТ 21502-90)

Масштаб: 1:200

Масштаб 1:200

ДОКУМЕНТ ПОДПИСАН
ЭЛЕКТРОННОЙ ПОДПИСЬЮ

Сертификат: 00ВВ056В7401СВ38D2В3576АСDC8425108

Владелец: ФЕДЕРАЛЬНАЯ СЛУЖБА ГОСУДАРСТВЕННОЙ

РЕГИСТРАЦИИ, КАДАСТРА И КАРТОГРАФИИ

Действителен: с 27.06.2023 по 19.09.2024

полное наименование должности

инициалы, фамилия

Помещение

вид объекта недвижимости

Лист № 3 раздела 8

Всего листов раздела 8: 4


Всего разделов: 3

Всего листов выписки: 7

09.02.2024г. № КУВИ-001/2024-42083686

Кадастровый номер: 15:09:0011501:321

Номер этажа (этажей): 3



Масштаб 1:200



ДОКУМЕНТ ПОДПИСАН
ЭЛЕКТРОННОЙ ПОДПИСЬЮ

Сертификат: 00ВВ056В7401СВ38D2В3576АСDC8425108

Владелец: ФЕДЕРАЛЬНАЯ СЛУЖБА ГОСУДАРСТВЕННОЙ

РЕГИСТРАЦИИ, КАДАСТРА И КАРТОГРАФИИ

Действителен: с 27.06.2023 по 19.09.2024

полное наименование должности

инициалы, фамилия

Помещение

вид объекта недвижимости

Лист № 4 раздела 8

Всего листов раздела 8: 4

Всего разделов: 3

Всего листов выписки: 7

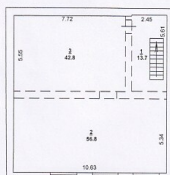
09.02.2024г. № КУВИ-001/2024-42083686

Кадастровый номер: 15:09:0011501:321

Номер этажа (этажей): 1

План этажа (части этажа), план объекта недвижимости (части объекта недвижимости)

Подвал 1



Условные обозначения:		Масштаб: 1:200
1. Метр	Условная величина длины в метрах	Стрелочный указатель
2. Стена	Условная линия	Столбчатый фундамент с шагом стоек 0,4 м
3. Перегородка	Условная линия	Рельефная линия уровня пола с шагом 0,2 м
4. Проектируемая линия	Условная линия	Столбчатый фундамент с шагом стоек 0,4 м
5. Проектируемая линия	Условная линия	Проектируемая линия уровня пола с шагом стоек 0,2 м

Масштаб 1:200

ДОКУМЕНТ ПОДПИСАН
ЭЛЕКТРОННОЙ ПОДПИСЬЮ

Сертификат: 00ВВ056В7401СВ38D2В3576АСDC8425108

Владелец: ФЕДЕРАЛЬНАЯ СЛУЖБА ГОСУДАРСТВЕННОЙ

РЕГИСТРАЦИИ, КАДАСТРА И КАРТОГРАФИИ

Действителен: с 27.06.2023 по 19.09.2024

полное наименование должности

инициалы, фамилия