

Отчёт сформирован Контур.Реестро согласно записям из ЕГРН, носит справочный характер и не является официальной выпиской

Отчёт об объекте недвижимости

Сведения о характеристиках объекта недвижимости

Раздел 1 Лист 1

Земельный участок			
вид объекта недвижимости			
Лист № 1 раздела 1	Всего листов раздела 1: 4	Всего разделов: 8	Всего листов отчёта: 104
30.05.2024г. № КУВИ-001/2024-146020296			
Кадастровый номер:	50:09:0000000:190291		
Номер кадастрового квартала:	50:09:0000000		
Дата присвоения кадастрового номера:	25.12.2017		
Ранее присвоенный государственный учетный номер:	Условный номер 50-50/009-50/009/013/2017-1557		
Местоположение:	Московская область, р-н Солнечногорский, д Поярково, с.п. Луневское		
Площадь:	15789 +/- 44		
Кадастровая стоимость, руб.:	55467546.45		
Кадастровые номера расположенных в пределах земельного участка объектов недвижимости:	данные отсутствуют		
Кадастровые номера объектов недвижимости, из которых образован объект недвижимости:	50:09:0060811:6		
Кадастровые номера образованных объектов недвижимости:	данные отсутствуют		
Категория земель:	Земли населенных пунктов		
Виды разрешенного использования:	для малоэтажного жилищного строительства		
Сведения о кадастровом инженере:	Беспалов Максим Александрович, дата завершения кадастровых работ: 10.11.2017		
Сведения о лесах, водных объектах и об иных природных объектах, расположенных в пределах земельного участка:	данные отсутствуют		
Сведения о том, что земельный участок полностью расположен в границах зоны с особыми условиями использования территории, территории объекта культурного наследия, публичного сервитута:	данные отсутствуют		
Сведения о том, что земельный участок расположен в границах особой экономической зоны, территории опережающего развития, зоны территориального развития в Российской Федерации, игровой зоны:	данные отсутствуют		

Земельный участок			
вид объекта недвижимости			
Лист № 2 раздела 1	Всего листов раздела 1: 4	Всего разделов: 8	Всего листов отчёта: 104
30.05.2024г. № КУВИ-001/2024-146020296			
Кадастровый номер:		50:09:0000000:190291	
Сведения о том, что земельный участок расположен в границах особо охраняемой природной территории, Байкальской природной территории и ее экологических зон, лесопарковом зеленом поясе, охотничьего угодья, лесничества:	данные отсутствуют		
Сведения о расположении земельного участка и (или) расположенного на нем объекта недвижимости в границах территории, в отношении которой принято решение о резервировании земель для государственных или муниципальных нужд:	данные отсутствуют		
Сведения о результатах проведения государственного земельного надзора:	данные отсутствуют		
Сведения о расположении земельного участка в границах территории, в отношении которой утвержден проект межевания территории:	данные отсутствуют		
Условный номер земельного участка:	данные отсутствуют		
Сведения о принятии акта и (или) заключении договора, предусматривающих предоставление в соответствии с земельным законодательством исполнительным органом государственным органом власти или органом местного самоуправления, находящегося в государственной или муниципальной собственности земельного участка для строительства наемного дома социального использования или наемного дома коммерческого использования:	данные отсутствуют		
Сведения о том, что земельный участок или земельные участки образованы на основании решения об изъятии земельного участка и (или) расположенного на нем объекта недвижимости для государственных или муниципальных нужд:	данные отсутствуют		
Сведения о том, что земельный участок образован из земель или земельного участка, государственная собственность на которые не разграничена:	данные отсутствуют		
Сведения о наличии земельного спора о местоположении границ земельных участков:	данные отсутствуют		
Статус записи об объекте недвижимости:	Сведения об объекте недвижимости имеют статус "актуальные"		
Особые отметки:	Граница земельного участка состоит из 12 контуров. Учетные номера контуров и их площади: 1 - 312.94 кв.м, 2 - 515.63 кв.м, 3 - 146.32 кв.м, 4 - 236.98 кв.м, 5 - 1442.17 кв.м, 6 - 19.33		

Земельный участок			
вид объекта недвижимости			
Лист № 3 раздела 1	Всего листов раздела 1: 4	Всего разделов: 8	Всего листов отчёта: 104
30.05.2024г. № КУВИ-001/2024-146020296			
Кадастровый номер:		50:09:0000000:190291	
		<p>кв.м, 7 - 1366.25 кв.м, 8 - 1736.96 кв.м, 9 - 8484.7 кв.м, 10 - 4.64 кв.м, 11 - 967.65 кв.м, 12 - 555.89 кв.м. Сведения об ограничениях права на объект недвижимости, обременениях данного объекта, не зарегистрированных в реестре прав, ограничений прав и обременений недвижимого имущества: вид ограничения (обременения): ограничения прав на земельный участок, предусмотренные статьей 56 Земельного кодекса Российской Федерации; срок действия: с 22.12.2017; реквизиты документа-основания: техническое задание к Государственному контракту от 25.10.2013 № 1184 ФБ выдан: Министерство экологии и природопользования Московской области. вид ограничения (обременения): ограничения прав на земельный участок, предусмотренные статьей 56 Земельного кодекса Российской Федерации; срок действия: с 22.12.2017; реквизиты документа-основания: государственный контракт от 25.10.2013 № 1184-ФБ выдан: Министерство экологии и природопользования Московской области. вид ограничения (обременения): ограничения прав на земельный участок, предусмотренные статьей 56 Земельного кодекса Российской Федерации; срок действия: с 22.12.2017; реквизиты документа-основания: доверенность от 25.05.2015 № 2-1039 выдан: ОАО "Московская объединенная электросетевая компания". вид ограничения (обременения): ограничения прав на земельный участок, предусмотренные статьей 56 Земельного кодекса Российской Федерации; срок действия: с 25.01.2024; реквизиты документа-основания: об определении местоположения береговых линий (границ водного объекта) части реки Клязьма г.о. Химки Московской области и установлении границ водоохранной зоны, прибрежной защитной полосы части реки Клязьма г.о. Химки Московской области от 09.03.2022 № 233-РМ выдан: Министерство экологии и природопользования Московской области; о внесении изменений в распоряжение Министерства экологии и природопользования Московской области от 09.03.2022 г. №233-РМ "Об определении местоположения береговых линий (границ водного объекта) части реки Клязьма г.о. Химки Московской области и установлении границ водоохранной зоны, прибрежной защитной полосы части реки Клязьма г.о. Химки Московской области от 20.03.2023 № 386-РМ выдан: Министерство экологии и природопользования Московской области. вид ограничения (обременения): ограничения прав на земельный участок, предусмотренные статьей 56 Земельного кодекса Российской Федерации; срок действия: с 15.03.2024; реквизиты документа-основания: об определении местоположения береговых линий (границ водного объекта) части реки Клязьма г.о. Химки Московской области и установлении границ водоохранной зоны, прибрежной защитной полосы части реки Клязьма г.о. Химки Московской области от 09.03.2022 № 233-РМ выдан: Министерство экологии и природопользования Московской области; о внесении изменений в распоряжение Министерства</p>	

Земельный участок			
вид объекта недвижимости			
Лист № 4 раздела 1	Всего листов раздела 1: 4	Всего разделов: 8	Всего листов отчёта: 104
30.05.2024г. № КУВИ-001/2024-146020296			
Кадастровый номер:	50:09:0000000:190291		
	экологии и природопользования Московской области от 09.03.2022 г. №233-РМ "Об определении местоположения береговых линий (границ водного объекта) части реки Клязьма г.о. Химки Московской области и установлении границ водоохранной зоны, прибрежной защитной полосы части реки Клязьма г.о. Химки Московской области от 20.03.2023 № 386-РМ выдан: Министерство экологии и природопользования Московской области.		

Отчёт об объекте недвижимости
Сведения о зарегистрированных правах

Земельный участок			
вид объекта недвижимости			
Лист № 1 раздела 2	Всего листов раздела 2: 3	Всего разделов: 8	Всего листов отчёта: 104
30.05.2024г. № КУВИ-001/2024-146020296			
Кадастровый номер:		50:09:0000000:190291	
1	Правообладатель (правообладатели):	1.1	Общество с ограниченной ответственностью "Ампир-Стиль", ИНН: 7721531917
	Сведения о возможности предоставления третьим лицам персональных данных физического лица:	1.1.1	данные отсутствуют
2	Вид, номер, дата и время государственной регистрации права:	2.1	Собственность 50:09:0000000:190291-50/009/2018-1 25.01.2018 18:42:55
3	Сведения об осуществлении государственной регистрации сделки, права без необходимого в силу закона согласия третьего лица, органа:	3.1	данные отсутствуют
4	Ограничение прав и обременение объекта недвижимости:		
	4.1 вид:	Ипотека	
	дата государственной регистрации:	20.09.2018 17:04:32	
	номер государственной регистрации:	50:09:0000000:190291-50/009/2018-11	
	срок, на который установлены ограничение прав и обременение объекта недвижимости:	данные отсутствуют	
	лицо, в пользу которого установлены ограничение прав и обременение объекта недвижимости:	Публичное акционерное общество Национальный банк "ТРАСТ", ИНН: 7831001567	
	сведения о возможности предоставления третьим лицам персональных данных физического лица	данные отсутствуют	
	основание государственной регистрации:	<p>Договор об уступке прав (требований), № 0087-18-6У-0, выдан 03.05.2018</p> <p>Дополнительное соглашение к договору об ипотеке № Н-1/0312-13-3-0/0395-13-3-0 (залоге земельного участка) от 04.06.2013г., № 1, выдан 23.12.2014, дата государственной регистрации: 05.03.2015, номер государственной регистрации: 50:09:0000000:190290-50/009/2018-4</p> <p>Договор об ипотеке, № Н-1/0312-13-3-0/0395-13-3-0, выдан 04.06.2013, дата государственной регистрации: 27.06.2013, номер государственной регистрации: 50-50-62/087/2013-135</p>	

Земельный участок		
вид объекта недвижимости		
Лист № 2 раздела 2	Всего листов раздела 2: 3	Всего разделов: 8
Всего листов отчёта: 104		
30.05.2024г. № КУВИ-001/2024-146020296		
Кадастровый номер:	50:09:0000000:190291	
		Дополнительное соглашение (соглашение об изменении условий договора) к договору об ипотеке, № 2, выдан 01.06.2015, дата государственной регистрации: 29.10.2015, номер государственной регистрации: 50:09:0000000:190290-50/009/2018-2
		Дополнительное соглашение к Договору об ипотеке №Н-1/0312-13-3-0/0395/13-3-0 (залоге земельного участка) от 04.06.2013, № 3, выдан 26.05.2016, дата государственной регистрации: 07.07.2016, номер государственной регистрации: 50:09:0000000:190290-50/009/2018-3
	сведения об осуществлении государственной регистрации сделки, права, ограничения права без необходимого в силу закона согласия третьего лица, органа:	данные отсутствуют
	сведения об управляющем залогом и о договоре управления залогом, если такой договор заключен для управления ипотекой:	данные отсутствуют
	сведения о депозитарии, который осуществляет хранение обремененной документарной закладной или электронной закладной:	
	сведения о внесении изменений или дополнений в регистрационную запись об ипотеке:	
5	Договоры участия в долевом строительстве:	не зарегистрировано
6	Заявленные в судебном порядке права требования:	данные отсутствуют
7	Сведения о возможности предоставления третьим лицам персональных данных физического лица	данные отсутствуют
8	Сведения о возражении в отношении зарегистрированного права:	данные отсутствуют
9	Сведения о наличии решения об изъятии объекта недвижимости для государственных и муниципальных нужд:	данные отсутствуют
10	Сведения о невозможности государственной регистрации без личного участия правообладателя или его законного представителя:	данные отсутствуют

Земельный участок			
вид объекта недвижимости			
Лист № 3 раздела 2	Всего листов раздела 2: 3	Всего разделов: 8	Всего листов отчёта: 104
30.05.2024г. № КУВИ-001/2024-146020296			
Кадастровый номер:		50:09:0000000:190291	
11	Правопритязания и сведения о наличии поступивших, но не рассмотренных заявлений о проведении государственной регистрации права (перехода, прекращения права), ограничения права или обременения объекта недвижимости, сделки в отношении объекта недвижимости:	отсутствуют	
11	Сведения о невозможности государственной регистрации перехода, прекращения, ограничения права на земельный участок из земель сельскохозяйственного назначения:	данные отсутствуют	

Отчёт об объекте недвижимости
 Описание местоположения земельного участка

Земельный участок			
вид объекта недвижимости			

Лист № 1 раздела 3	Всего листов раздела 3: 13	Всего разделов: 8	Всего листов отчёта: 104
--------------------	----------------------------	-------------------	--------------------------

30.05.2024г. № КУВИ-001/2024-146020296

Кадастровый номер: 50:09:0000000:190291

План (чертеж, схема) земельного участка



Масштаб 1:20000	Условные обозначения:		
-----------------	-----------------------	--	--

Земельный участок

вид объекта недвижимости

Лист № 2 раздела 3

Всего листов раздела 3: 13

Всего разделов: 8

Всего листов отчёта: 104

30.05.2024г. № КУВИ-001/2024-146020296

Кадастровый номер:

50:09:0000000:190291



Масштаб 1:500

Условные обозначения:

Земельный участок

вид объекта недвижимости

Лист № 3 раздела 3

Всего листов раздела 3: 13

Всего разделов: 8

Всего листов отчёта: 104

30.05.2024г. № КУВИ-001/2024-146020296

Кадастровый номер:

50:09:0000000:190291



50:00-6.2173
50:09:0000000:190291/3

Масштаб 1:300

Условные обозначения:

Земельный участок

вид объекта недвижимости

Лист № 4 раздела 3

Всего листов раздела 3: 13

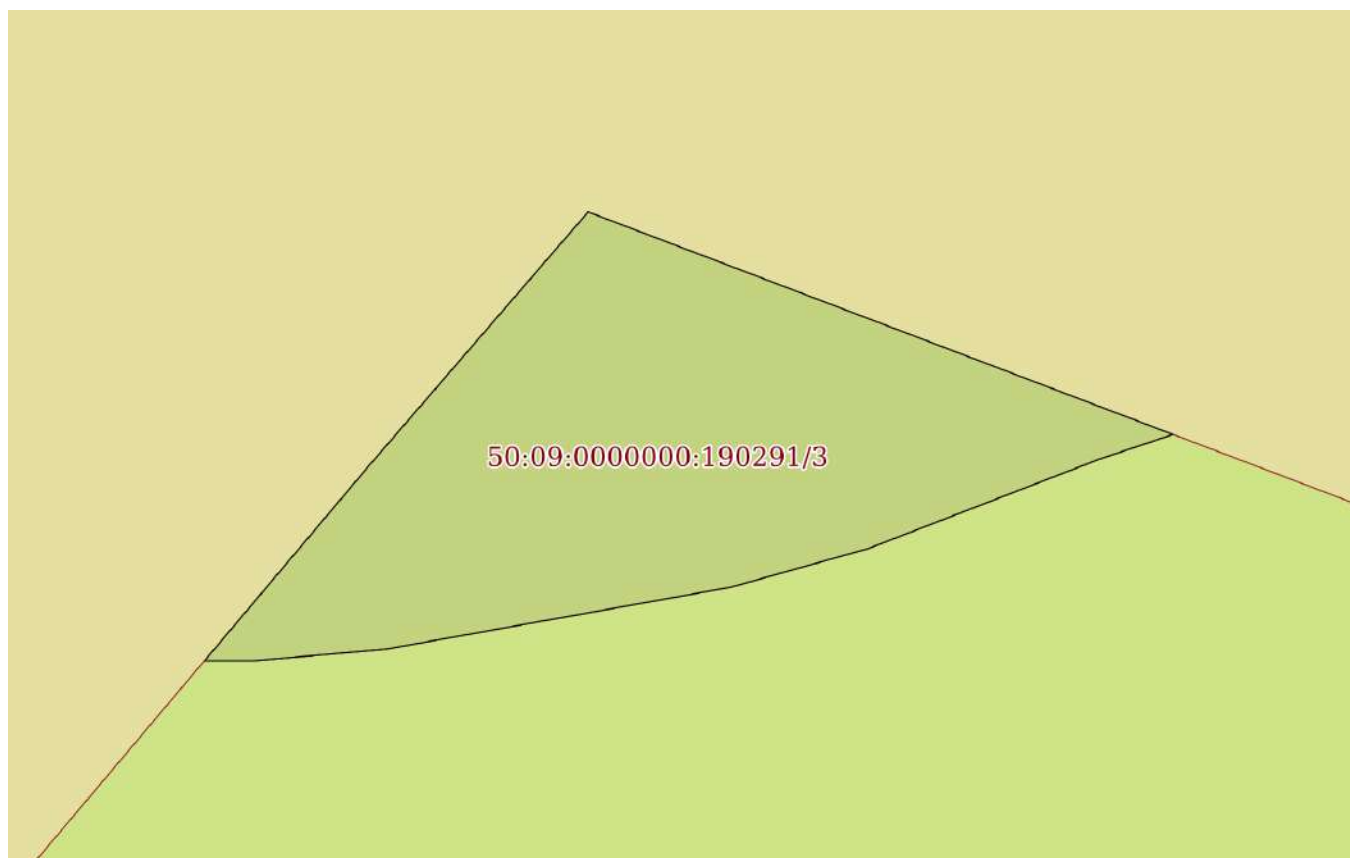
Всего разделов: 8

Всего листов отчёта: 104

30.05.2024г. № КУВИ-001/2024-146020296

Кадастровый номер:

50:09:0000000:190291



Масштаб 1:200

Условные обозначения:

Земельный участок

вид объекта недвижимости

Лист № 5 раздела 3

Всего листов раздела 3: 13

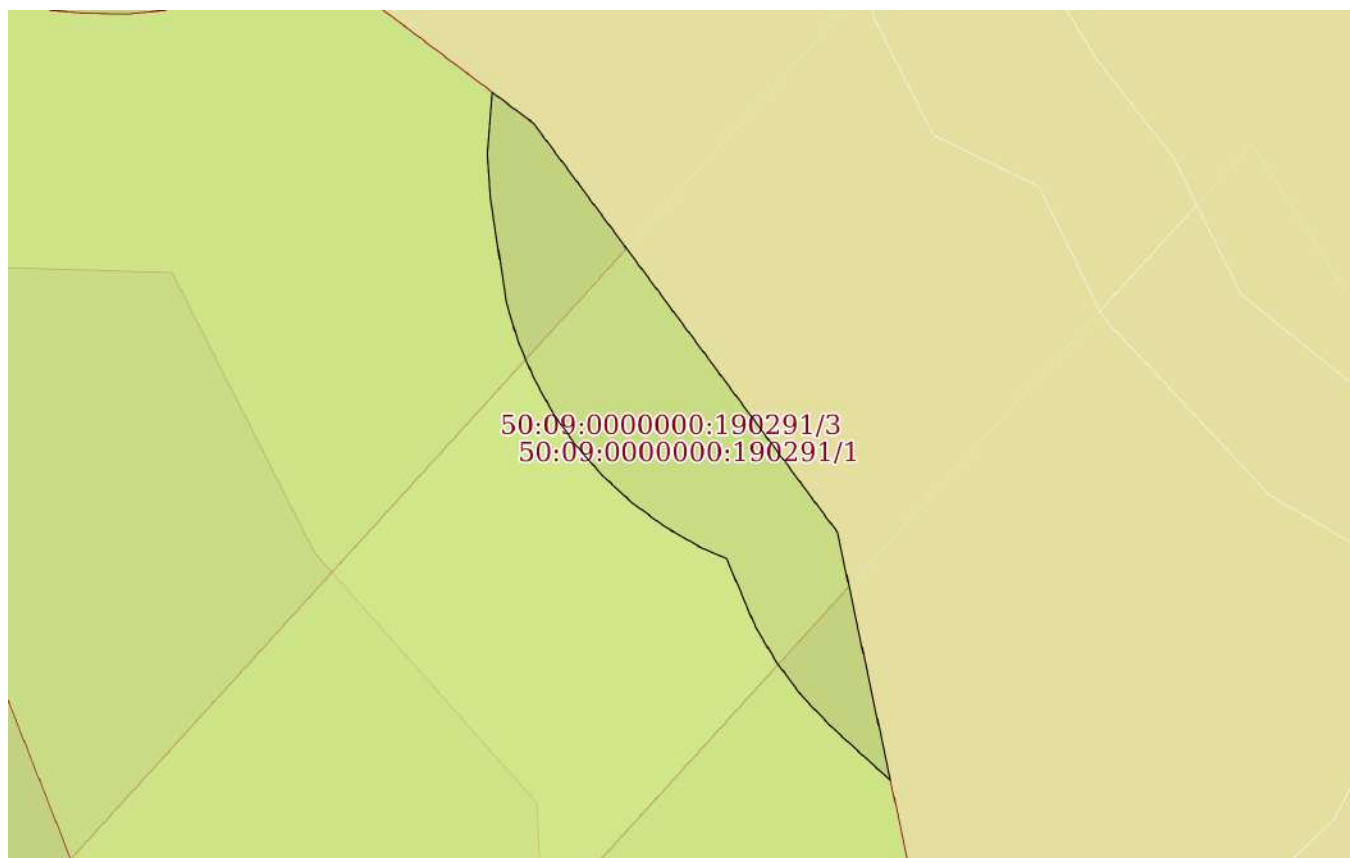
Всего разделов: 8

Всего листов отчёта: 104

30.05.2024г. № КУВИ-001/2024-146020296

Кадастровый номер:

50:09:0000000:190291



Масштаб 1:400

Условные обозначения:

Земельный участок

вид объекта недвижимости

Лист № 6 раздела 3

Всего листов раздела 3: 13

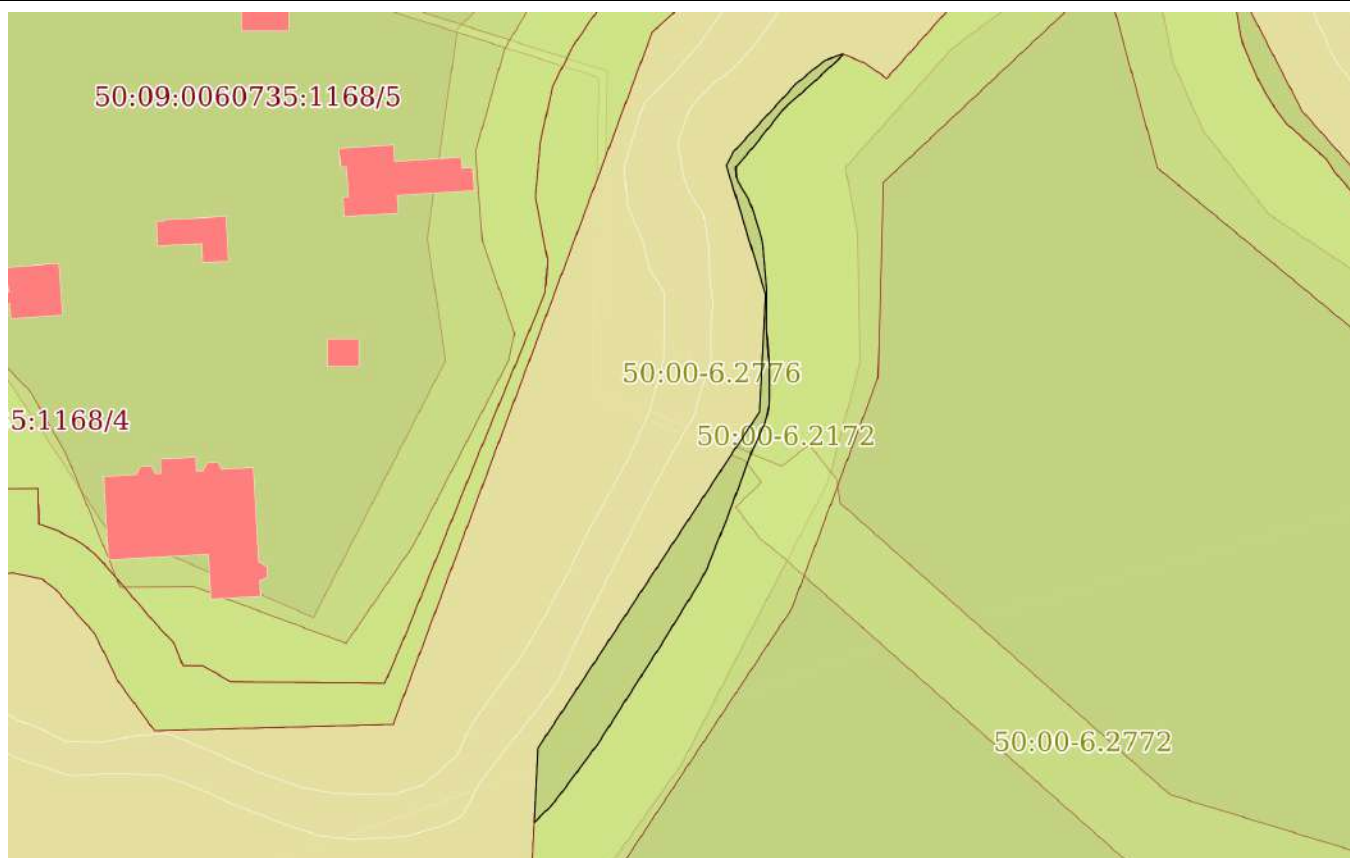
Всего разделов: 8

Всего листов отчёта: 104

30.05.2024г. № КУВИ-001/2024-146020296

Кадастровый номер:

50:09:0000000:190291



Масштаб 1:2000

Условные обозначения:

Земельный участок

вид объекта недвижимости

Лист № 7 раздела 3

Всего листов раздела 3: 13

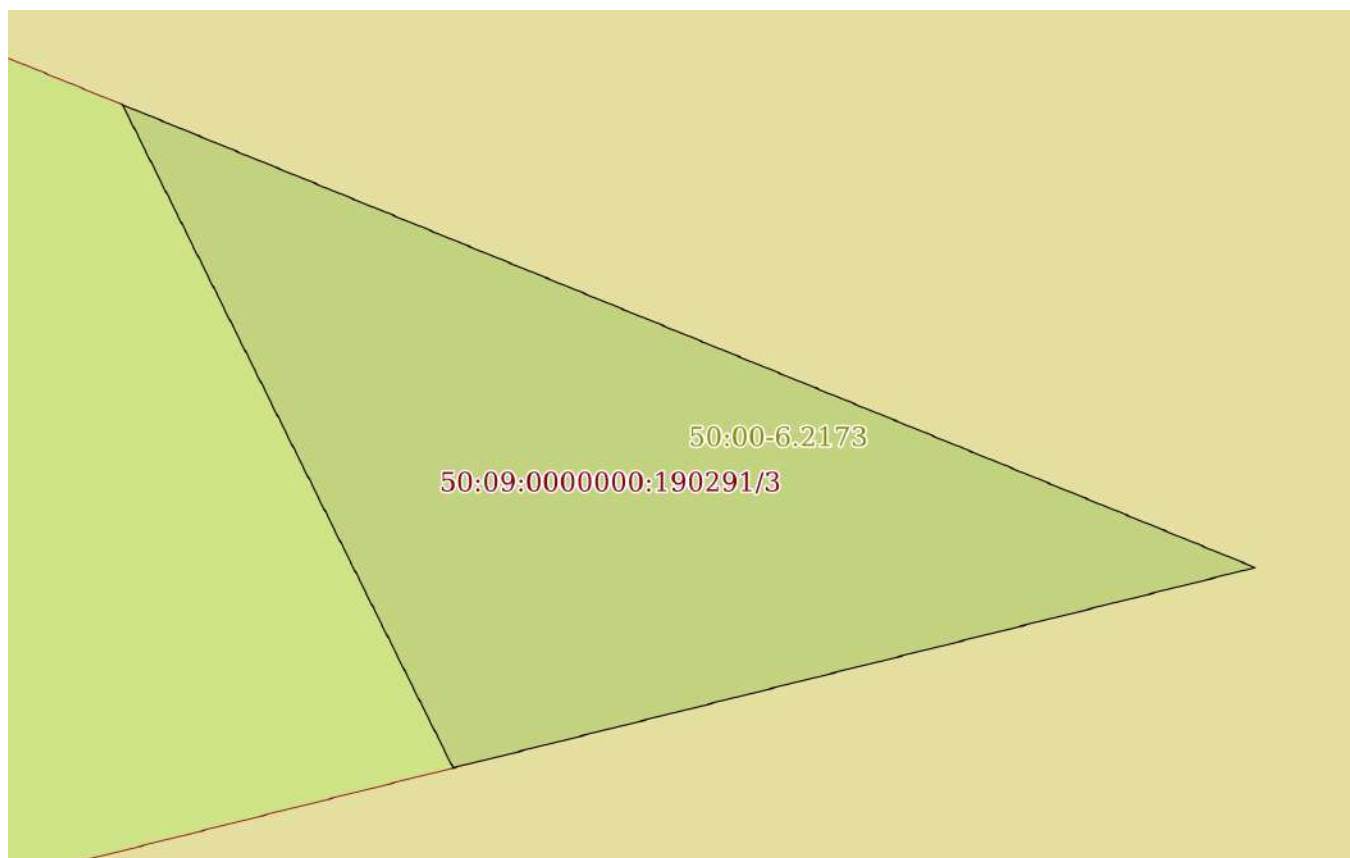
Всего разделов: 8

Всего листов отчёта: 104

30.05.2024г. № КУВИ-001/2024-146020296

Кадастровый номер:

50:09:0000000:190291



Масштаб 1:60

Условные обозначения:

Земельный участок

вид объекта недвижимости

Лист № 9 раздела 3

Всего листов раздела 3: 13

Всего разделов: 8

Всего листов отчёта: 104

30.05.2024г. № КУВИ-001/2024-146020296

Кадастровый номер:

50:09:0000000:190291



Масштаб 1:2000

Условные обозначения:

Земельный участок

вид объекта недвижимости

Лист № 10 раздела 3

Всего листов раздела 3: 13

Всего разделов: 8

Всего листов отчёта: 104

30.05.2024г. № КУВИ-001/2024-146020296

Кадастровый номер:

50:09:0000000:190291



Масштаб 1:5000

Условные обозначения:

Земельный участок

вид объекта недвижимости

Лист № 11 раздела 3

Всего листов раздела 3: 13

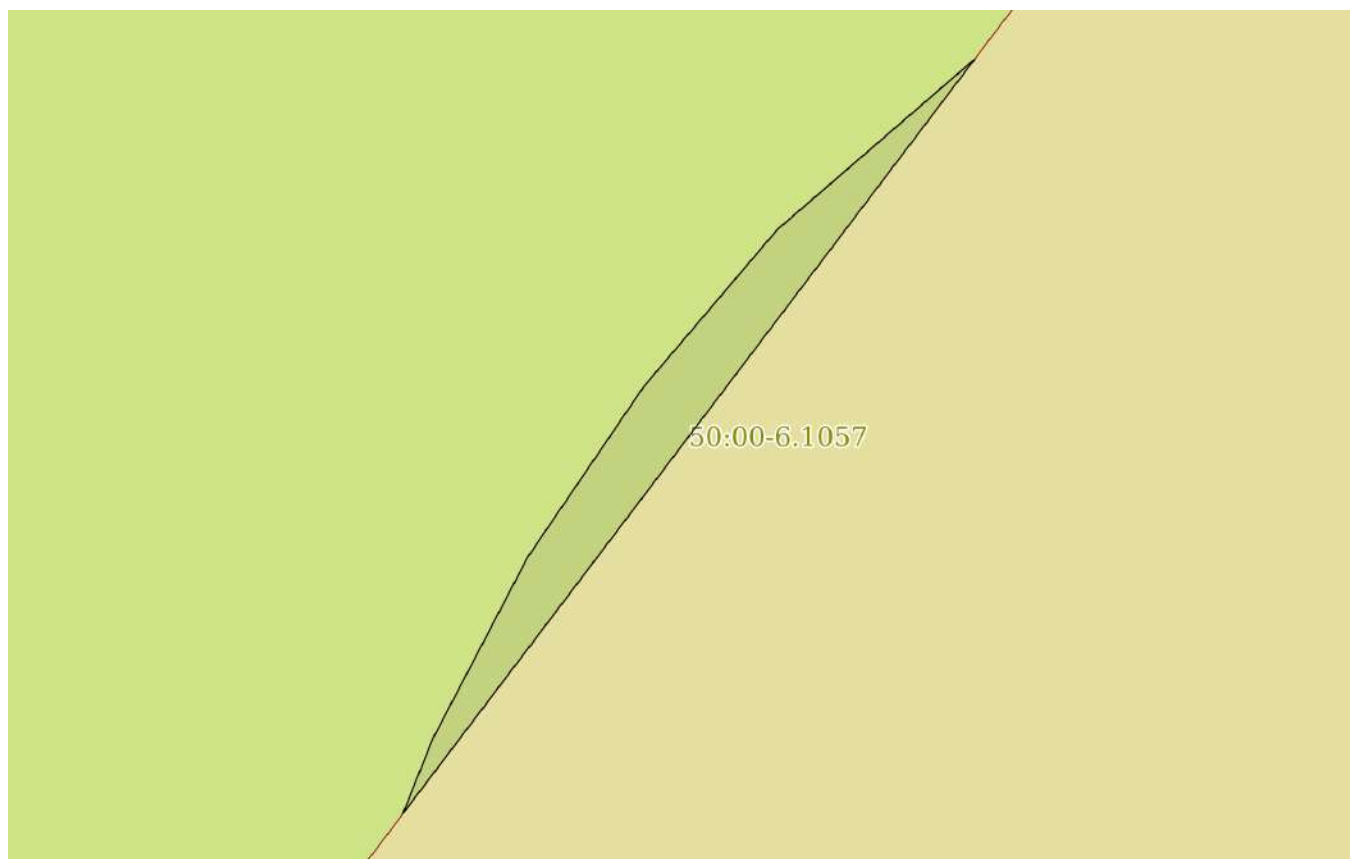
Всего разделов: 8

Всего листов отчёта: 104

30.05.2024г. № КУВИ-001/2024-146020296

Кадастровый номер:

50:09:0000000:190291



Масштаб 1:80

Условные обозначения:

Земельный участок

вид объекта недвижимости

Лист № 12 раздела 3

Всего листов раздела 3: 13

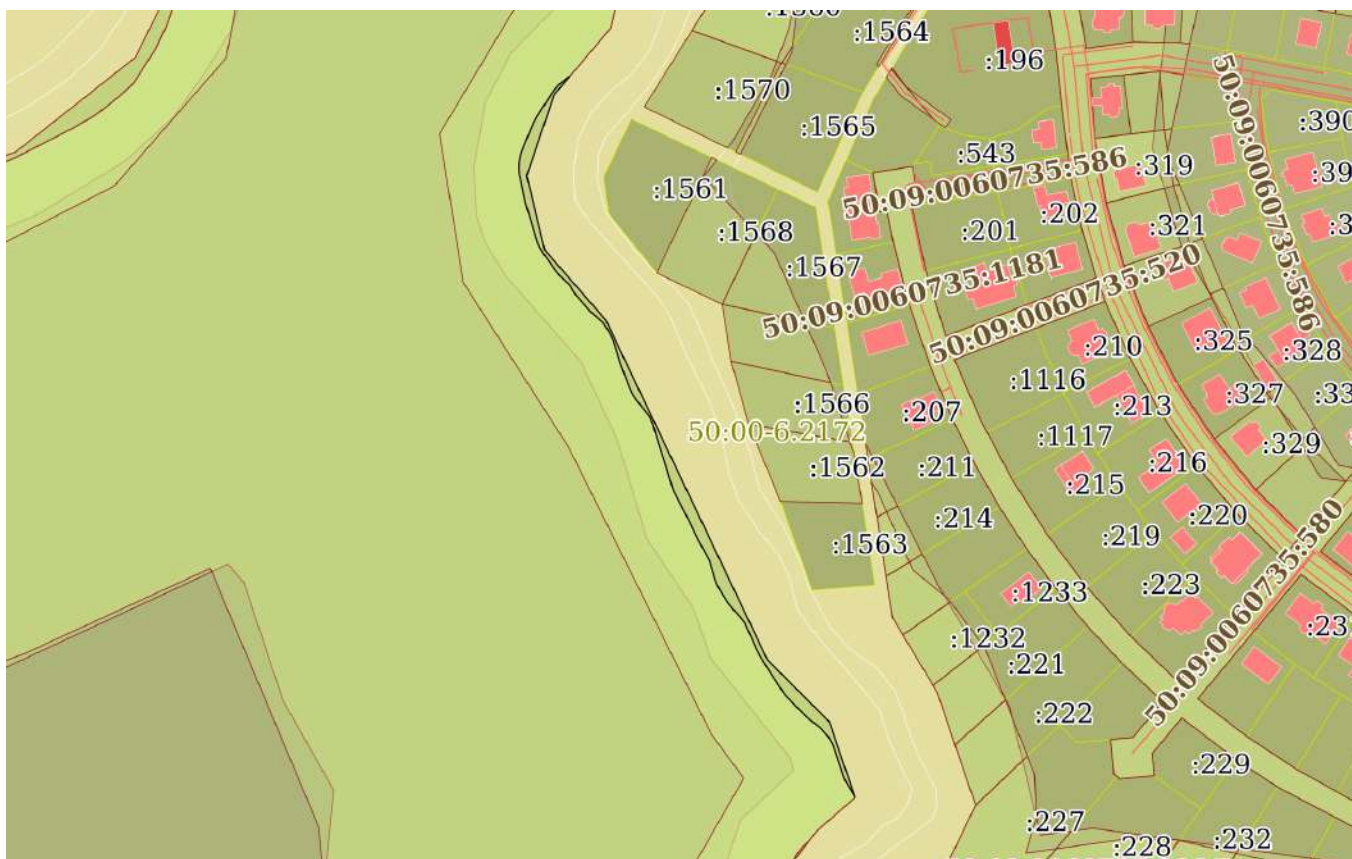
Всего разделов: 8

Всего листов отчёта: 104

30.05.2024г. № КУВИ-001/2024-146020296

Кадастровый номер:

50:09:0000000:190291



Масштаб 1:3000

Условные обозначения:

Земельный участок

вид объекта недвижимости

Лист № 13 раздела 3

Всего листов раздела 3: 13

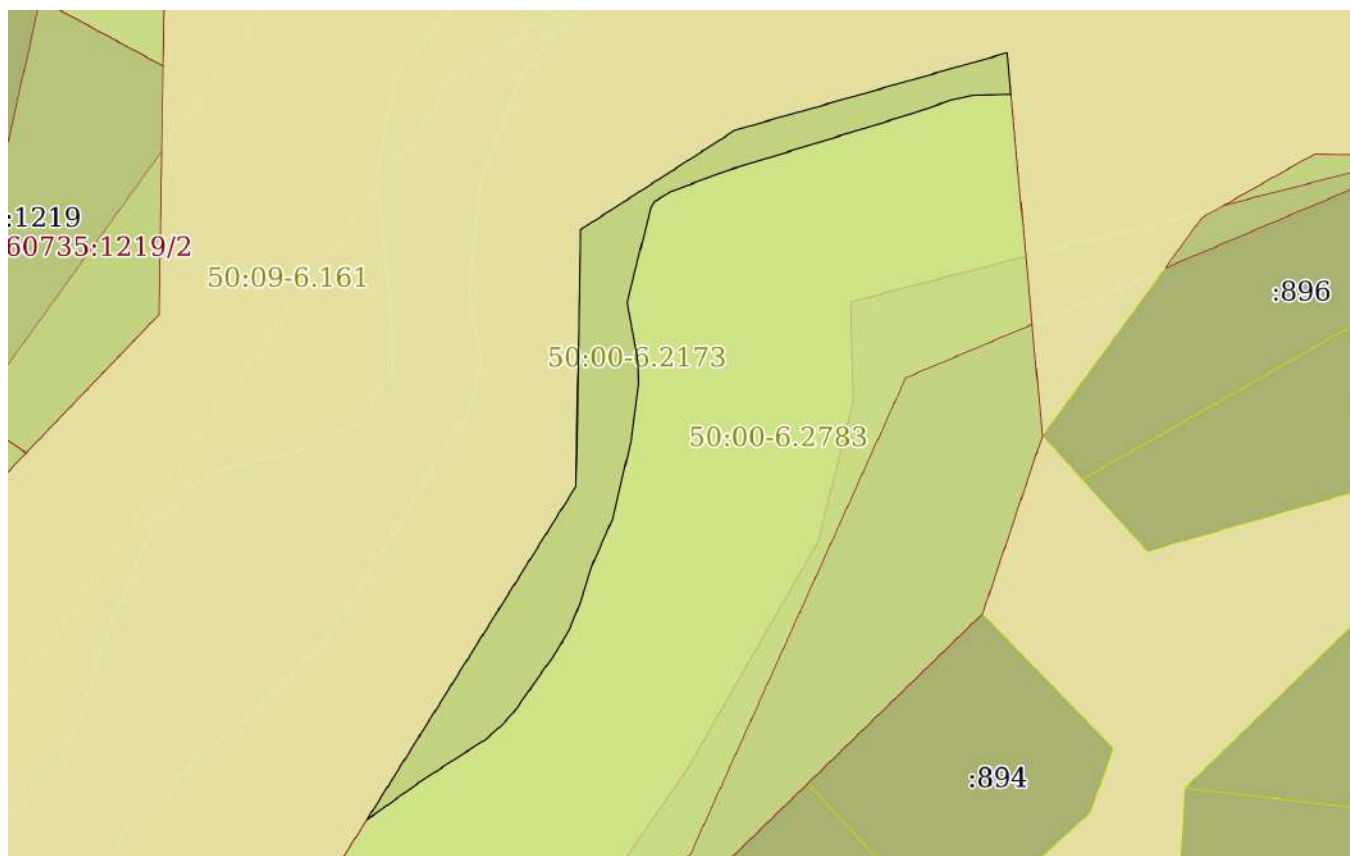
Всего разделов: 8

Всего листов отчёта: 104

30.05.2024г. № КУВИ-001/2024-146020296

Кадастровый номер:

50:09:0000000:190291



Масштаб 1:800

Условные обозначения:

Отчёт об объекте недвижимости
Описание местоположения земельного участка

Земельный участок			
вид объекта недвижимости			
Лист № 1 раздела 3.1	Всего листов раздела 3.1: 18	Всего разделов: 8	Всего листов отчёта: 104
30.05.2024г. № КУВИ-001/2024-146020296			
Кадастровый номер:		50:09:0000000:190291	

Описание местоположения границ земельного участка							
№ п/п	Номер точки		Дирекционный угол	Горизонтальное проложение, м	Описание закрепления на местности	Кадастровые номера смежных участков	Сведения об адресах правообладателей смежных земельных участков
	начальная	конечная					
1	2	3	4	5	6	7	8
1	1.1.1	1.1.2	57°14.6´	19.74	данные отсутствуют	данные отсутствуют	данные отсутствуют
2	1.1.2	1.1.3	74°8.3´	30.29	данные отсутствуют	данные отсутствуют	данные отсутствуют
3	1.1.3	1.1.4	174°42.7´	4.45	данные отсутствуют	данные отсутствуют	данные отсутствуют
4	1.1.4	1.1.5	268°26.4´	4.04	данные отсутствуют	50:09:0000000:190290	адрес отсутствует
5	1.1.5	1.1.6	257°20.6´	2.42	данные отсутствуют	50:09:0000000:190290	адрес отсутствует
6	1.1.6	1.1.7	251°3.5´	4.65	данные отсутствуют	50:09:0000000:190290	адрес отсутствует
7	1.1.7	1.1.8	252°54.8´	20.69	данные отсутствуют	50:09:0000000:190290	адрес отсутствует
8	1.1.8	1.1.9	249°18.8´	6.2	данные отсутствуют	50:09:0000000:190290	адрес отсутствует
9	1.1.9	1.1.10	239°39.8´	2.04	данные отсутствуют	50:09:0000000:190290	адрес отсутствует
10	1.1.10	1.1.11	210°50.8´	0.84	данные отсутствуют	50:09:0000000:190290	адрес отсутствует
11	1.1.11	1.1.12	194°18.1´	10.48	данные отсутствуют	50:09:0000000:190290	адрес отсутствует
12	1.1.12	1.1.13	169°3.6´	6.38	данные отсутствуют	50:09:0000000:190290	адрес отсутствует
13	1.1.13	1.1.14	178°36.5´	2.47	данные отсутствуют	50:09:0000000:190290	адрес отсутствует
14	1.1.14	1.1.15	187°45.4´	6.3	данные отсутствуют	50:09:0000000:190290	адрес отсутствует
15	1.1.15	1.1.16	193°24.7´	8.45	данные отсутствуют	50:09:0000000:190290	адрес отсутствует
16	1.1.16	1.1.17	203°45.7´	5.48	данные отсутствуют	50:09:0000000:190290	адрес отсутствует
17	1.1.17	1.1.18	197°42.2´	4.21	данные отсутствуют	50:09:0000000:190290	адрес отсутствует
18	1.1.18	1.1.19	201°56.8´	2.94	данные отсутствуют	50:09:0000000:190290	адрес отсутствует
19	1.1.19	1.1.20	210°7.9´	2.95	данные отсутствуют	50:09:0000000:190290	адрес отсутствует
20	1.1.20	1.1.21	215°18.1´	7.89	данные отсутствуют	50:09:0000000:190290	адрес отсутствует
21	1.1.21	1.1.22	223°12.2´	2.03	данные отсутствуют	50:09:0000000:190290	адрес отсутствует
22	1.1.22	1.1.23	229°0.0´	2.03	данные отсутствуют	50:09:0000000:190290	адрес отсутствует

Земельный участок			
вид объекта недвижимости			

Лист № 2 раздела 3.1	Всего листов раздела 3.1: 18	Всего разделов: 8	Всего листов отчёта: 104
----------------------	------------------------------	-------------------	--------------------------

30.05.2024г. № КУВИ-001/2024-146020296

Кадастровый номер: 50:09:0000000:190291

1	2	3	4	5	6	7	8
23	1.1.23	1.1.24	237°3.6`	8.26	данные отсутствуют	50:09:0000000:190290	адрес отсутствует
24	1.1.24	1.1.25	234°31.1`	7.18	данные отсутствуют	50:09:0000000:190290	адрес отсутствует
25	1.1.25	1.1.26	32°6.0`	42.19	данные отсутствуют	данные отсутствуют	данные отсутствуют
26	1.1.26	1.1.1	0°57.5`	27.47	данные отсутствуют	данные отсутствуют	данные отсутствуют
27	2.1.1	2.1.2	36°21.3`	2.45	данные отсутствуют	50:09:0000000:190290	адрес отсутствует
28	2.1.2	2.1.3	43°20.7`	2.45	данные отсутствуют	50:09:0000000:190290	адрес отсутствует
29	2.1.3	2.1.4	50°18.9`	2.44	данные отсутствуют	50:09:0000000:190290	адрес отсутствует
30	2.1.4	2.1.5	53°55.7`	2.87	данные отсутствуют	50:09:0000000:190290	адрес отсутствует
31	2.1.5	2.1.6	220°17.7`	9.74	данные отсутствуют	данные отсутствуют	данные отсутствуют
32	2.1.6	2.1.7	198°45.7`	34.39	данные отсутствуют	данные отсутствуют	данные отсутствуют
33	2.1.7	2.1.8	166°20.1`	30.73	данные отсутствуют	данные отсутствуют	данные отсутствуют
34	2.1.8	2.1.9	138°52.0`	37.34	данные отсутствуют	данные отсутствуют	данные отсутствуют
35	2.1.9	2.1.10	154°32.6`	151.22	данные отсутствуют	данные отсутствуют	данные отсутствуют
36	2.1.10	2.1.11	134°59.3`	35.11	данные отсутствуют	данные отсутствуют	данные отсутствуют
37	2.1.11	2.1.12	161°6.5`	31.75	данные отсутствуют	данные отсутствуют	данные отсутствуют
38	2.1.12	2.1.13	328°27.9`	5.68	данные отсутствуют	50:09:0000000:190290	адрес отсутствует
39	2.1.13	2.1.14	332°23.6`	2.46	данные отсутствуют	50:09:0000000:190290	адрес отсутствует
40	2.1.14	2.1.15	341°4.3`	14.3	данные отсутствуют	50:09:0000000:190290	адрес отсутствует
41	2.1.15	2.1.16	331°31.8`	3.9	данные отсутствуют	50:09:0000000:190290	адрес отсутствует
42	2.1.16	2.1.17	317°47.6`	4.64	данные отсутствуют	50:09:0000000:190290	адрес отсутствует
43	2.1.17	2.1.18	307°50.8`	5.17	данные отсутствуют	50:09:0000000:190290	адрес отсутствует
44	2.1.18	2.1.19	311°34.6`	2.49	данные отсутствуют	50:09:0000000:190290	адрес отсутствует
45	2.1.19	2.1.20	315°30.5`	11.94	данные отсутствуют	50:09:0000000:190290	адрес отсутствует
46	2.1.20	2.1.21	326°37.6`	12.53	данные отсутствуют	50:09:0000000:190290	адрес отсутствует
47	2.1.21	2.1.22	329°2.2`	7.06	данные отсутствуют	50:09:0000000:190290	адрес отсутствует
48	2.1.22	2.1.23	332°44.7`	2.6	данные отсутствуют	50:09:0000000:190290	адрес отсутствует
49	2.1.23	2.1.24	336°17.8`	11.19	данные отсутствуют	50:09:0000000:190290	адрес отсутствует
50	2.1.24	2.1.25	321°40.6`	2.92	данные отсутствуют	50:09:0000000:190290	адрес отсутствует
51	2.1.25	2.1.26	316°15.5`	3.86	данные отсутствуют	50:09:0000000:190290	адрес отсутствует

Земельный участок

вид объекта недвижимости

Лист № 3 раздела 3.1

Всего листов раздела 3.1: 18

Всего разделов: 8

Всего листов отчёта: 104

30.05.2024г. № КУВИ-001/2024-146020296

Кадастровый номер:

50:09:0000000:190291

1	2	3	4	5	6	7	8
52	2.1.26	2.1.27	321°55.4`	3.99	данные отсутствуют	50:09:0000000:190290	адрес отсутствует
53	2.1.27	2.1.28	327°42.1`	5.37	данные отсутствуют	50:09:0000000:190290	адрес отсутствует
54	2.1.28	2.1.29	331°48.5`	2.84	данные отсутствуют	50:09:0000000:190290	адрес отсутствует
55	2.1.29	2.1.30	339°57.9`	2.83	данные отсутствуют	50:09:0000000:190290	адрес отсутствует
56	2.1.30	2.1.31	343°56.6`	7.09	данные отсутствуют	50:09:0000000:190290	адрес отсутствует
57	2.1.31	2.1.32	331°29.3`	10.14	данные отсутствуют	50:09:0000000:190290	адрес отсутствует
58	2.1.32	2.1.33	334°7.9`	10.68	данные отсутствуют	50:09:0000000:190290	адрес отсутствует
59	2.1.33	2.1.34	332°23.1`	10.98	данные отсутствуют	50:09:0000000:190290	адрес отсутствует
60	2.1.34	2.1.35	343°15.1`	9.89	данные отсутствуют	50:09:0000000:190290	адрес отсутствует
61	2.1.35	2.1.36	341°35.0`	9.91	данные отсутствуют	50:09:0000000:190290	адрес отсутствует
62	2.1.36	2.1.37	343°40.7`	8.15	данные отсутствуют	50:09:0000000:190290	адрес отсутствует
63	2.1.37	2.1.38	338°9.8`	3.04	данные отсутствуют	50:09:0000000:190290	адрес отсутствует
64	2.1.38	2.1.39	321°53.6`	8.72	данные отсутствуют	50:09:0000000:190290	адрес отсутствует
65	2.1.39	2.1.40	326°15.4`	2.93	данные отсутствуют	50:09:0000000:190290	адрес отсутствует
66	2.1.40	2.1.41	334°23.6`	2.94	данные отсутствуют	50:09:0000000:190290	адрес отсутствует
67	2.1.41	2.1.42	339°12.7`	9.55	данные отсутствуют	50:09:0000000:190290	адрес отсутствует
68	2.1.42	2.1.43	342°35.8`	10.2	данные отсутствуют	50:09:0000000:190290	адрес отсутствует
69	2.1.43	2.1.44	334°28.6`	4.43	данные отсутствуют	50:09:0000000:190290	адрес отсутствует
70	2.1.44	2.1.45	326°36.7`	4.22	данные отсутствуют	50:09:0000000:190290	адрес отсутствует
71	2.1.45	2.1.46	309°59.4`	4.37	данные отсутствуют	50:09:0000000:190290	адрес отсутствует
72	2.1.46	2.1.47	313°49.5`	2.76	данные отсутствуют	50:09:0000000:190290	адрес отсутствует
73	2.1.47	2.1.48	318°34.9`	8.6	данные отсутствуют	50:09:0000000:190290	адрес отсутствует
74	2.1.48	2.1.49	326°37.0`	2.07	данные отсутствуют	50:09:0000000:190290	адрес отсутствует
75	2.1.49	2.1.50	333°7.0`	2.41	данные отсутствуют	50:09:0000000:190290	адрес отсутствует
76	2.1.50	2.1.51	311°1.5`	4.69	данные отсутствуют	50:09:0000000:190290	адрес отсутствует
77	2.1.51	2.1.52	320°5.2`	2.71	данные отсутствуют	50:09:0000000:190290	адрес отсутствует
78	2.1.52	2.1.53	324°12.7`	9.32	данные отсутствуют	50:09:0000000:190290	адрес отсутствует
79	2.1.53	2.1.54	327°27.0`	2.23	данные отсутствуют	50:09:0000000:190290	адрес отсутствует
80	2.1.54	2.1.55	333°53.7`	2.23	данные отсутствуют	50:09:0000000:190290	адрес отсутствует

Земельный участок			
вид объекта недвижимости			

Лист № 4 раздела 3.1	Всего листов раздела 3.1: 18	Всего разделов: 8	Всего листов отчёта: 104
----------------------	------------------------------	-------------------	--------------------------

30.05.2024г. № КУВИ-001/2024-146020296

Кадастровый номер: 50:09:0000000:190291

1	2	3	4	5	6	7	8
81	2.1.55	2.1.56	340°6.3'	2.23	данные отсутствуют	50:09:0000000:190290	адрес отсутствует
82	2.1.56	2.1.57	343°36.5'	15.17	данные отсутствуют	50:09:0000000:190290	адрес отсутствует
83	2.1.57	2.1.58	347°57.4'	11.79	данные отсутствуют	50:09:0000000:190290	адрес отсутствует
84	2.1.58	2.1.59	356°4.4'	2.04	данные отсутствуют	50:09:0000000:190290	адрес отсутствует
85	2.1.59	2.1.60	1°58.5'	2.03	данные отсутствуют	50:09:0000000:190290	адрес отсутствует
86	2.1.60	2.1.61	7°53.5'	2.04	данные отсутствуют	50:09:0000000:190290	адрес отсутствует
87	2.1.61	2.1.62	13°41.6'	2.03	данные отсутствуют	50:09:0000000:190290	адрес отсутствует
88	2.1.62	2.1.63	22°1.0'	12.35	данные отсутствуют	50:09:0000000:190290	адрес отсутствует
89	2.1.63	2.1.64	27°33.5'	3.61	данные отсутствуют	50:09:0000000:190290	адрес отсутствует
90	2.1.64	2.1.1	32°49.3'	11.16	данные отсутствуют	50:09:0000000:190290	адрес отсутствует
91	3.1.1	3.1.2	40°24.2'	2.21	данные отсутствуют	50:09:0000000:190290	адрес отсутствует
92	3.1.2	3.1.3	49°11.9'	2.8	данные отсутствуют	50:09:0000000:190290	адрес отсутствует
93	3.1.3	3.1.4	217°11.2'	10.14	данные отсутствуют	50:09:0000000:190290	адрес отсутствует
94	3.1.4	3.1.5	21°48.1'	0.86	данные отсутствуют	50:09:0000000:190290	адрес отсутствует
95	3.1.5	3.1.6	27°36.8'	2.2	данные отсутствуют	50:09:0000000:190290	адрес отсутствует
96	3.1.6	3.1.1	34°16.0'	2.2	данные отсутствуют	50:09:0000000:190290	адрес отсутствует
97	4.1.1	4.1.2	82°0.1'	11.07	данные отсутствуют	50:09:0000000:190290	адрес отсутствует
98	4.1.2	4.1.3	80°42.7'	2.17	данные отсутствуют	50:09:0000000:190290	адрес отсутствует
99	4.1.3	4.1.4	89°16.9'	9.58	данные отсутствуют	50:09:0000000:190290	адрес отсутствует
100	4.1.4	4.1.5	93°51.4'	2.68	данные отсутствуют	50:09:0000000:190290	адрес отсутствует
101	4.1.5	4.1.6	97°38.6'	5.49	данные отсутствуют	50:09:0000000:190290	адрес отсутствует
102	4.1.6	4.1.7	255°51.5'	1.31	данные отсутствуют	данные отсутствуют	данные отсутствуют
103	4.1.7	4.1.8	266°32.8'	31.37	данные отсутствуют	данные отсутствуют	данные отсутствуют
104	4.1.8	4.1.9	207°32.5'	34.91	данные отсутствуют	данные отсутствуют	данные отсутствуют
105	4.1.9	4.1.10	152°37.7'	37.78	данные отсутствуют	данные отсутствуют	данные отсутствуют
106	4.1.10	4.1.11	138°20.3'	35.58	данные отсутствуют	данные отсутствуют	данные отсутствуют
107	4.1.11	4.1.12	113°13.6'	45.01	данные отсутствуют	данные отсутствуют	данные отсутствуют
108	4.1.12	4.1.13	110°17.6'	31.6	данные отсутствуют	данные отсутствуют	данные отсутствуют
109	4.1.13	4.1.14	78°51.4'	32.59	данные отсутствуют	данные отсутствуют	данные отсутствуют

Земельный участок			
вид объекта недвижимости			

Лист № 5 раздела 3.1	Всего листов раздела 3.1: 18	Всего разделов: 8	Всего листов отчёта: 104
----------------------	------------------------------	-------------------	--------------------------

30.05.2024г. № КУВИ-001/2024-146020296

Кадастровый номер: 50:09:0000000:190291

1	2	3	4	5	6	7	8
110	4.1.14	4.1.15	62°38.9'	22.18	данные отсутствуют	данные отсутствуют	данные отсутствуют
111	4.1.15	4.1.16	187°10.4'	33.71	данные отсутствуют	данные отсутствуют	данные отсутствуют
112	4.1.16	4.1.17	165°13.1'	39.2	данные отсутствуют	данные отсутствуют	данные отсутствуют
113	4.1.17	4.1.18	137°30.9'	53.01	данные отсутствуют	данные отсутствуют	данные отсутствуют
114	4.1.18	4.1.19	115°3.3'	44.63	данные отсутствуют	данные отсутствуют	данные отсутствуют
115	4.1.19	4.1.20	83°49.5'	32.17	данные отсутствуют	данные отсутствуют	данные отсутствуют
116	4.1.20	4.1.21	49°24.4'	55.68	данные отсутствуют	данные отсутствуют	данные отсутствуют
117	4.1.21	4.1.22	50°25.5'	79.42	данные отсутствуют	данные отсутствуют	данные отсутствуют
118	4.1.22	4.1.23	109°58.1'	23.51	данные отсутствуют	данные отсутствуют	данные отсутствуют
119	4.1.23	4.1.24	92°22.7'	42.89	данные отсутствуют	данные отсутствуют	данные отсутствуют
120	4.1.24	4.1.25	63°0.4'	50.23	данные отсутствуют	данные отсутствуют	данные отсутствуют
121	4.1.25	4.1.26	72°59.9'	34.78	данные отсутствуют	данные отсутствуют	данные отсутствуют
122	4.1.26	4.1.27	51°43.0'	61.54	данные отсутствуют	данные отсутствуют	данные отсутствуют
123	4.1.27	4.1.28	26°26.0'	29.38	данные отсутствуют	данные отсутствуют	данные отсутствуют
124	4.1.28	4.1.29	356°42.5'	32.92	данные отсутствуют	данные отсутствуют	данные отсутствуют
125	4.1.29	4.1.30	329°42.5'	53.95	данные отсутствуют	данные отсутствуют	данные отсутствуют
126	4.1.30	4.1.31	3°18.6'	8.31	данные отсутствуют	данные отсутствуют	данные отсутствуют
127	4.1.31	4.1.32	36°11.7'	5.27	данные отсутствуют	данные отсутствуют	данные отсутствуют
128	4.1.32	4.1.33	71°28.1'	31.62	данные отсутствуют	данные отсутствуют	данные отсутствуют
129	4.1.33	4.1.34	99°4.9'	24.96	данные отсутствуют	данные отсутствуют	данные отсутствуют
130	4.1.34	4.1.35	98°33.4'	48.46	данные отсутствуют	данные отсутствуют	данные отсутствуют
131	4.1.35	4.1.36	113°32.3'	42.17	данные отсутствуют	данные отсутствуют	данные отсутствуют
132	4.1.36	4.1.37	120°50.1'	11.47	данные отсутствуют	данные отсутствуют	данные отсутствуют
133	4.1.37	4.1.38	287°4.4'	5.86	данные отсутствуют	50:09:0000000:190290	адрес отсутствует
134	4.1.38	4.1.39	290°53.6'	2.58	данные отсутствуют	50:09:0000000:190290	адрес отсутствует
135	4.1.39	4.1.40	294°28.9'	19.93	данные отсутствуют	50:09:0000000:190290	адрес отсутствует
136	4.1.40	4.1.41	281°3.7'	8.6	данные отсутствуют	50:09:0000000:190290	адрес отсутствует
137	4.1.41	4.1.42	284°54.2'	2.57	данные отсутствуют	50:09:0000000:190290	адрес отсутствует
138	4.1.42	4.1.43	288°27.1'	10.46	данные отсутствуют	50:09:0000000:190290	адрес отсутствует

Земельный участок			
вид объекта недвижимости			

Лист № 6 раздела 3.1	Всего листов раздела 3.1: 18	Всего разделов: 8	Всего листов отчёта: 104
----------------------	------------------------------	-------------------	--------------------------

30.05.2024г. № КУВИ-001/2024-146020296

Кадастровый номер: 50:09:0000000:190291

1	2	3	4	5	6	7	8
139	4.1.43	4.1.44	285°18.2`	10.31	данные отсутствуют	50:09:0000000:190290	адрес отсутствует
140	4.1.44	4.1.45	281°55.2`	9.39	данные отсутствуют	50:09:0000000:190290	адрес отсутствует
141	4.1.45	4.1.46	276°10.7`	7.81	данные отсутствуют	50:09:0000000:190290	адрес отсутствует
142	4.1.46	4.1.47	270°12.4`	8.36	данные отсутствуют	50:09:0000000:190290	адрес отсутствует
143	4.1.47	4.1.48	273°31.1`	12.54	данные отсутствуют	50:09:0000000:190290	адрес отсутствует
144	4.1.48	4.1.49	278°31.1`	23.63	данные отсутствуют	50:09:0000000:190290	адрес отсутствует
145	4.1.49	4.1.50	266°33.5`	2.66	данные отсутствуют	50:09:0000000:190290	адрес отсутствует
146	4.1.50	4.1.51	249°25.6`	4.07	данные отсутствуют	50:09:0000000:190290	адрес отсутствует
147	4.1.51	4.1.52	233°14.2`	1.09	данные отсутствуют	50:09:0000000:190290	адрес отсутствует
148	4.1.52	4.1.53	188°12.7`	12.95	данные отсутствуют	50:09:0000000:190290	адрес отсутствует
149	4.1.53	4.1.54	193°12.0`	7.31	данные отсутствуют	50:09:0000000:190290	адрес отсутствует
150	4.1.54	4.1.55	174°53.5`	3.03	данные отсутствуют	50:09:0000000:190290	адрес отсутствует
151	4.1.55	4.1.56	163°43.0`	6.74	данные отсутствуют	50:09:0000000:190290	адрес отсутствует
152	4.1.56	4.1.57	168°2.5`	2.94	данные отсутствуют	50:09:0000000:190290	адрес отсутствует
153	4.1.57	4.1.58	172°13.1`	6.72	данные отсутствуют	50:09:0000000:190290	адрес отсутствует
154	4.1.58	4.1.59	176°41.3`	3.12	данные отсутствуют	50:09:0000000:190290	адрес отсутствует
155	4.1.59	4.1.60	181°49.3`	9.43	данные отсутствуют	50:09:0000000:190290	адрес отсутствует
156	4.1.60	4.1.61	185°40.3`	2.93	данные отсутствуют	50:09:0000000:190290	адрес отсутствует
157	4.1.61	4.1.62	158°22.0`	9.52	данные отсутствуют	50:09:0000000:190290	адрес отсутствует
158	4.1.62	4.1.63	161°50.0`	2.02	данные отсутствуют	50:09:0000000:190290	адрес отсутствует
159	4.1.63	4.1.64	169°40.6`	5.69	данные отсутствуют	50:09:0000000:190290	адрес отсутствует
160	4.1.64	4.1.65	173°47.8`	2.31	данные отсутствуют	50:09:0000000:190290	адрес отсутствует
161	4.1.65	4.1.66	180°29.6`	2.32	данные отсутствуют	50:09:0000000:190290	адрес отсутствует
162	4.1.66	4.1.67	184°22.4`	10.62	данные отсутствуют	50:09:0000000:190290	адрес отсутствует
163	4.1.67	4.1.68	189°7.3`	8.58	данные отсутствуют	50:09:0000000:190290	адрес отсутствует
164	4.1.68	4.1.69	194°2.2`	3.38	данные отсутствуют	50:09:0000000:190290	адрес отсутствует
165	4.1.69	4.1.70	199°23.0`	8.98	данные отсутствуют	50:09:0000000:190290	адрес отсутствует
166	4.1.70	4.1.71	204°23.8`	6.97	данные отсутствуют	50:09:0000000:190290	адрес отсутствует
167	4.1.71	4.1.72	208°19.7`	2.76	данные отсутствуют	50:09:0000000:190290	адрес отсутствует

Земельный участок			
вид объекта недвижимости			

Лист № 7 раздела 3.1	Всего листов раздела 3.1: 18	Всего разделов: 8	Всего листов отчёта: 104
----------------------	------------------------------	-------------------	--------------------------

30.05.2024г. № КУВИ-001/2024-146020296

Кадастровый номер: 50:09:0000000:190291

1	2	3	4	5	6	7	8
168	4.1.72	4.1.73	212°40.1`	16.19	данные отсутствуют	50:09:0000000:190290	адрес отсутствует
169	4.1.73	4.1.74	221°14.3`	2.05	данные отсутствуют	50:09:0000000:190290	адрес отсутствует
170	4.1.74	4.1.75	229°20.9`	10.07	данные отсутствуют	50:09:0000000:190290	адрес отсутствует
171	4.1.75	4.1.76	231°21.4`	5.81	данные отсутствуют	50:09:0000000:190290	адрес отсутствует
172	4.1.76	4.1.77	235°44.5`	3.07	данные отсутствуют	50:09:0000000:190290	адрес отсутствует
173	4.1.77	4.1.78	240°18.6`	10.42	данные отсутствуют	50:09:0000000:190290	адрес отсутствует
174	4.1.78	4.1.79	242°53.9`	24.85	данные отсутствуют	50:09:0000000:190290	адрес отсутствует
175	4.1.79	4.1.80	246°56.0`	17.15	данные отсутствуют	50:09:0000000:190290	адрес отсутствует
176	4.1.80	4.1.81	243°26.1`	13.77	данные отсутствуют	50:09:0000000:190290	адрес отсутствует
177	4.1.81	4.1.82	244°53.0`	12.2	данные отсутствуют	50:09:0000000:190290	адрес отсутствует
178	4.1.82	4.1.83	239°13.7`	6.65	данные отсутствуют	50:09:0000000:190290	адрес отсутствует
179	4.1.83	4.1.84	230°28.1`	9.65	данные отсутствуют	50:09:0000000:190290	адрес отсутствует
180	4.1.84	4.1.85	233°57.3`	2.36	данные отсутствуют	50:09:0000000:190290	адрес отсутствует
181	4.1.85	4.1.86	240°44.0`	2.37	данные отсутствуют	50:09:0000000:190290	адрес отсутствует
182	4.1.86	4.1.87	244°14.2`	32.6	данные отсутствуют	50:09:0000000:190290	адрес отсутствует
183	4.1.87	4.1.88	247°53.7`	14.03	данные отсутствуют	50:09:0000000:190290	адрес отсутствует
184	4.1.88	4.1.89	243°2.6`	9.18	данные отсутствуют	50:09:0000000:190290	адрес отсутствует
185	4.1.89	4.1.90	247°13.9`	2.97	данные отсутствуют	50:09:0000000:190290	адрес отсутствует
186	4.1.90	4.1.91	256°0.6`	2.98	данные отсутствуют	50:09:0000000:190290	адрес отсутствует
187	4.1.91	4.1.92	260°36.4`	16.36	данные отсутствуют	50:09:0000000:190290	адрес отсутствует
188	4.1.92	4.1.93	251°3.1`	5.64	данные отсутствуют	50:09:0000000:190290	адрес отсутствует
189	4.1.93	4.1.94	253°52.0`	7.09	данные отсутствуют	50:09:0000000:190290	адрес отсутствует
190	4.1.94	4.1.95	258°54.8`	3.54	данные отсутствуют	50:09:0000000:190290	адрес отсутствует
191	4.1.95	4.1.96	264°8.5`	12.74	данные отсутствуют	50:09:0000000:190290	адрес отсутствует
192	4.1.96	4.1.97	267°19.8`	5.37	данные отсутствуют	50:09:0000000:190290	адрес отсутствует
193	4.1.97	4.1.98	260°45.9`	10.78	данные отсутствуют	50:09:0000000:190290	адрес отсутствует
194	4.1.98	4.1.99	259°24.1`	8.37	данные отсутствуют	50:09:0000000:190290	адрес отсутствует
195	4.1.99	4.1.100	263°28.3`	8.71	данные отсутствуют	50:09:0000000:190290	адрес отсутствует
196	4.1.100	4.1.101	244°33.7`	4.77	данные отсутствуют	50:09:0000000:190290	адрес отсутствует

Земельный участок			
вид объекта недвижимости			

Лист № 8 раздела 3.1	Всего листов раздела 3.1: 18	Всего разделов: 8	Всего листов отчёта: 104
----------------------	------------------------------	-------------------	--------------------------

30.05.2024г. № КУВИ-001/2024-146020296

Кадастровый номер: 50:09:0000000:190291

1	2	3	4	5	6	7	8
197	4.1.101	4.1.102	234°26.3`	5.52	данные отсутствуют	50:09:0000000:190290	адрес отсутствует
198	4.1.102	4.1.103	212°13.4`	3.9	данные отсутствуют	50:09:0000000:190290	адрес отсутствует
199	4.1.103	4.1.104	217°28.3`	5.72	данные отсутствуют	50:09:0000000:190290	адрес отсутствует
200	4.1.104	4.1.105	222°13.0`	3.35	данные отсутствуют	50:09:0000000:190290	адрес отсутствует
201	4.1.105	4.1.106	227°8.5`	8.51	данные отсутствуют	50:09:0000000:190290	адрес отсутствует
202	4.1.106	4.1.107	224°51.4`	5.61	данные отсутствуют	50:09:0000000:190290	адрес отсутствует
203	4.1.107	4.1.108	229°44.0`	3.34	данные отсутствуют	50:09:0000000:190290	адрес отсутствует
204	4.1.108	4.1.109	234°30.8`	9.11	данные отсутствуют	50:09:0000000:190290	адрес отсутствует
205	4.1.109	4.1.110	237°59.7`	2.45	данные отсутствуют	50:09:0000000:190290	адрес отсутствует
206	4.1.110	4.1.111	241°35.6`	10.99	данные отсутствуют	50:09:0000000:190290	адрес отсутствует
207	4.1.111	4.1.112	242°58.4`	8.32	данные отсутствуют	50:09:0000000:190290	адрес отсутствует
208	4.1.112	4.1.113	246°25.5`	2.4	данные отсутствуют	50:09:0000000:190290	адрес отсутствует
209	4.1.113	4.1.114	253°22.1`	2.41	данные отсутствуют	50:09:0000000:190290	адрес отсутствует
210	4.1.114	4.1.115	260°11.1`	2.41	данные отсутствуют	50:09:0000000:190290	адрес отсутствует
211	4.1.115	4.1.116	263°58.0`	9.7	данные отсутствуют	50:09:0000000:190290	адрес отсутствует
212	4.1.116	4.1.117	268°33.7`	10.35	данные отсутствуют	50:09:0000000:190290	адрес отсутствует
213	4.1.117	4.1.118	274°7.5`	8.34	данные отсутствуют	50:09:0000000:190290	адрес отсутствует
214	4.1.118	4.1.119	279°39.6`	3.81	данные отсутствуют	50:09:0000000:190290	адрес отсутствует
215	4.1.119	4.1.120	285°46.7`	8.53	данные отсутствуют	50:09:0000000:190290	адрес отсутствует
216	4.1.120	4.1.121	296°24.2`	7.92	данные отсутствуют	50:09:0000000:190290	адрес отсутствует
217	4.1.121	4.1.122	293°13.9`	8.92	данные отсутствуют	50:09:0000000:190290	адрес отсутствует
218	4.1.122	4.1.123	301°50.5`	2.24	данные отсутствуют	50:09:0000000:190290	адрес отсутствует
219	4.1.123	4.1.124	305°13.7`	10.75	данные отсутствуют	50:09:0000000:190290	адрес отсутствует
220	4.1.124	4.1.125	310°49.5`	3.89	данные отсутствуют	50:09:0000000:190290	адрес отсутствует
221	4.1.125	4.1.126	316°21.9`	9.2	данные отсутствуют	50:09:0000000:190290	адрес отсутствует
222	4.1.126	4.1.127	320°40.1`	2.93	данные отсутствуют	50:09:0000000:190290	адрес отсутствует
223	4.1.127	4.1.128	324°43.6`	7.32	данные отсутствуют	50:09:0000000:190290	адрес отсутствует
224	4.1.128	4.1.129	320°5.5`	5.74	данные отсутствуют	50:09:0000000:190290	адрес отсутствует
225	4.1.129	4.1.130	315°50.1`	7.28	данные отсутствуют	50:09:0000000:190290	адрес отсутствует

Земельный участок			
вид объекта недвижимости			

Лист № 9 раздела 3.1	Всего листов раздела 3.1: 18	Всего разделов: 8	Всего листов отчёта: 104
----------------------	------------------------------	-------------------	--------------------------

30.05.2024г. № КУВИ-001/2024-146020296

Кадастровый номер: 50:09:0000000:190291

1	2	3	4	5	6	7	8
226	4.1.130	4.1.131	319°51.5`	2.84	данные отсутствуют	50:09:0000000:190290	адрес отсутствует
227	4.1.131	4.1.132	322°10.3`	9.57	данные отсутствуют	50:09:0000000:190290	адрес отсутствует
228	4.1.132	4.1.133	321°29.8`	8	данные отсутствуют	50:09:0000000:190290	адрес отсутствует
229	4.1.133	4.1.134	336°31.0`	7.65	данные отсутствуют	50:09:0000000:190290	адрес отсутствует
230	4.1.134	4.1.135	338°10.8`	5.68	данные отсутствуют	50:09:0000000:190290	адрес отсутствует
231	4.1.135	4.1.136	338°24.5`	2.53	данные отсутствуют	50:09:0000000:190290	адрес отсутствует
232	4.1.136	4.1.137	342°19.7`	14.23	данные отсутствуют	50:09:0000000:190290	адрес отсутствует
233	4.1.137	4.1.138	341°27.0`	6.32	данные отсутствуют	50:09:0000000:190290	адрес отсутствует
234	4.1.138	4.1.139	349°48.7`	2.2	данные отсутствуют	50:09:0000000:190290	адрес отсутствует
235	4.1.139	4.1.140	356°7.0`	2.22	данные отсутствуют	50:09:0000000:190290	адрес отсутствует
236	4.1.140	4.1.141	2°36.2`	2.2	данные отсутствуют	50:09:0000000:190290	адрес отсутствует
237	4.1.141	4.1.142	10°51.1`	6.37	данные отсутствуют	50:09:0000000:190290	адрес отсутствует
238	4.1.142	4.1.143	355°29.2`	4.96	данные отсутствуют	50:09:0000000:190290	адрес отсутствует
239	4.1.143	4.1.144	0°53.6`	6.41	данные отсутствуют	50:09:0000000:190290	адрес отсутствует
240	4.1.144	4.1.145	8°31.9`	1.01	данные отсутствуют	50:09:0000000:190290	адрес отсутствует
241	4.1.145	4.1.146	243°35.8`	7.96	данные отсутствуют	50:09:0000000:190290	адрес отсутствует
242	4.1.146	4.1.147	246°41.2`	7.25	данные отсутствуют	50:09:0000000:190290	адрес отсутствует
243	4.1.147	4.1.148	250°9.8`	2.33	данные отсутствуют	50:09:0000000:190290	адрес отсутствует
244	4.1.148	4.1.149	256°33.7`	2.32	данные отсутствуют	50:09:0000000:190290	адрес отсутствует
245	4.1.149	4.1.150	260°0.7`	8.76	данные отсутствуют	50:09:0000000:190290	адрес отсутствует
246	4.1.150	4.1.151	265°35.4`	3.9	данные отсутствуют	50:09:0000000:190290	адрес отсутствует
247	4.1.151	4.1.152	271°22.1`	7.95	данные отсутствуют	50:09:0000000:190290	адрес отсутствует
248	4.1.152	4.1.153	273°37.5`	7.27	данные отсутствуют	50:09:0000000:190290	адрес отсутствует
249	4.1.153	4.1.154	277°5.8`	2.51	данные отсутствуют	50:09:0000000:190290	адрес отсутствует
250	4.1.154	4.1.155	284°32.0`	2.51	данные отсутствуют	50:09:0000000:190290	адрес отсутствует
251	4.1.155	4.1.156	287°57.9`	12.71	данные отсутствуют	50:09:0000000:190290	адрес отсутствует
252	4.1.156	4.1.157	285°14.0`	18.69	данные отсутствуют	50:09:0000000:190290	адрес отсутствует
253	4.1.157	4.1.158	289°55.6`	8.63	данные отсутствуют	50:09:0000000:190290	адрес отсутствует
254	4.1.158	4.1.159	291°32.6`	6.18	данные отсутствуют	50:09:0000000:190290	адрес отсутствует

Земельный участок

вид объекта недвижимости

Лист № 10 раздела 3.1

Всего листов раздела 3.1: 18

Всего разделов: 8

Всего листов отчёта: 104

30.05.2024г. № КУВИ-001/2024-146020296

Кадастровый номер: 50:09:0000000:190291

1	2	3	4	5	6	7	8
255	4.1.159	4.1.160	294°59.3`	2.44	данные отсутствуют	50:09:0000000:190290	адрес отсутствует
256	4.1.160	4.1.161	301°55.9`	2.44	данные отсутствуют	50:09:0000000:190290	адрес отсутствует
257	4.1.161	4.1.162	305°2.6`	13.86	данные отсутствуют	50:09:0000000:190290	адрес отсутствует
258	4.1.162	4.1.163	308°28.1`	2.8	данные отсутствуют	50:09:0000000:190290	адрес отсутствует
259	4.1.163	4.1.164	312°26.9`	5.72	данные отсутствуют	50:09:0000000:190290	адрес отсутствует
260	4.1.164	4.1.165	303°1.4`	5.01	данные отсутствуют	50:09:0000000:190290	адрес отсутствует
261	4.1.165	4.1.166	306°42.0`	2.69	данные отсутствуют	50:09:0000000:190290	адрес отсутствует
262	4.1.166	4.1.167	314°32.9`	2.69	данные отсутствуют	50:09:0000000:190290	адрес отсутствует
263	4.1.167	4.1.168	318°23.6`	7.29	данные отсутствуют	50:09:0000000:190290	адрес отсутствует
264	4.1.168	4.1.169	322°34.6`	2.9	данные отсутствуют	50:09:0000000:190290	адрес отсутствует
265	4.1.169	4.1.170	326°48.1`	2.9	данные отсутствуют	50:09:0000000:190290	адрес отсутствует
266	4.1.170	4.1.171	311°53.2`	14.45	данные отсутствуют	50:09:0000000:190290	адрес отсутствует
267	4.1.171	4.1.172	322°18.1`	4.01	данные отсутствуют	50:09:0000000:190290	адрес отсутствует
268	4.1.172	4.1.173	328°8.5`	6.59	данные отсутствуют	50:09:0000000:190290	адрес отсутствует
269	4.1.173	4.1.174	332°4.8`	2.65	данные отсутствуют	50:09:0000000:190290	адрес отсутствует
270	4.1.174	4.1.175	335°44.1`	8.47	данные отсутствуют	50:09:0000000:190290	адрес отсутствует
271	4.1.175	4.1.176	339°16.8`	2.46	данные отсутствуют	50:09:0000000:190290	адрес отсутствует
272	4.1.176	4.1.177	346°4.6`	2.45	данные отсутствуют	50:09:0000000:190290	адрес отсутствует
273	4.1.177	4.1.178	350°27.6`	9.71	данные отсутствуют	50:09:0000000:190290	адрес отсутствует
274	4.1.178	4.1.179	356°11.2`	10.07	данные отсутствуют	50:09:0000000:190290	адрес отсутствует
275	4.1.179	4.1.180	4°31.7`	2.03	данные отсутствуют	50:09:0000000:190290	адрес отсутствует
276	4.1.180	4.1.181	13°0.3`	4.04	данные отсутствуют	50:09:0000000:190290	адрес отсутствует
277	4.1.181	4.1.182	21°44.9`	2.02	данные отсутствуют	50:09:0000000:190290	адрес отсутствует
278	4.1.182	4.1.183	27°34.5`	2.03	данные отсутствуют	50:09:0000000:190290	адрес отсутствует
279	4.1.183	4.1.184	36°21.6`	4.05	данные отсутствуют	50:09:0000000:190290	адрес отсутствует
280	4.1.184	4.1.185	42°40.0`	10.42	данные отсутствуют	50:09:0000000:190290	адрес отсутствует
281	4.1.185	4.1.186	37°59.9`	2.03	данные отсутствуют	50:09:0000000:190290	адрес отсутствует
282	4.1.186	4.1.187	48°37.0`	2.47	данные отсутствуют	50:09:0000000:190290	адрес отсутствует
283	4.1.187	4.1.188	60°30.2`	2.01	данные отсутствуют	50:09:0000000:190290	адрес отсутствует

Земельный участок

вид объекта недвижимости

Лист № 11 раздела 3.1

Всего листов раздела 3.1: 18

Всего разделов: 8

Всего листов отчёта: 104

30.05.2024г. № КУВИ-001/2024-146020296

Кадастровый номер: 50:09:0000000:190291

1	2	3	4	5	6	7	8
284	4.1.188	4.1.1	68°20.0'	2.36	данные отсутствуют	50:09:0000000:190290	адрес отсутствует
285	5.1.1	5.1.2	209°29.9'	2.88	данные отсутствуют	50:09:0000000:190290	адрес отсутствует
286	5.1.2	5.1.3	217°0.8'	2.39	данные отсутствуют	50:09:0000000:190290	адрес отсутствует
287	5.1.3	5.1.4	223°38.6'	2.39	данные отсутствуют	50:09:0000000:190290	адрес отсутствует
288	5.1.4	5.1.5	230°46.7'	2.39	данные отсутствуют	50:09:0000000:190290	адрес отсутствует
289	5.1.5	5.1.6	237°26.2'	2.4	данные отсутствуют	50:09:0000000:190290	адрес отсутствует
290	5.1.6	5.1.7	240°35.6'	0.63	данные отсутствуют	50:09:0000000:190290	адрес отсутствует
291	5.1.7	5.1.8	38°2.2'	23.27	данные отсутствуют	данные отсутствуют	данные отсутствуют
292	5.1.8	5.1.9	116°49.6'	15.67	данные отсутствуют	данные отсутствуют	данные отсутствуют
293	5.1.9	5.1.10	120°49.0'	56.76	данные отсутствуют	данные отсутствуют	данные отсутствуют
294	5.1.10	5.1.11	131°5.3'	75.88	данные отсутствуют	данные отсутствуют	данные отсутствуют
295	5.1.11	5.1.12	127°54.1'	63.34	данные отсутствуют	данные отсутствуют	данные отсутствуют
296	5.1.12	5.1.13	90°44.3'	55.03	данные отсутствуют	данные отсутствуют	данные отсутствуют
297	5.1.13	5.1.14	56°46.1'	39.21	данные отсутствуют	данные отсутствуют	данные отсутствуют
298	5.1.14	5.1.15	194°20.1'	0.93	данные отсутствуют	50:09:0000000:190290	адрес отсутствует
299	5.1.15	5.1.16	202°18.0'	2.35	данные отсутствуют	50:09:0000000:190290	адрес отсутствует
300	5.1.16	5.1.17	208°51.8'	2.34	данные отсутствуют	50:09:0000000:190290	адрес отсутствует
301	5.1.17	5.1.18	215°35.7'	2.34	данные отсутствуют	50:09:0000000:190290	адрес отсутствует
302	5.1.18	5.1.19	222°24.3'	2.34	данные отсутствуют	50:09:0000000:190290	адрес отсутствует
303	5.1.19	5.1.20	225°41.0'	8.89	данные отсутствуют	50:09:0000000:190290	адрес отсутствует
304	5.1.20	5.1.21	229°34.8'	2.75	данные отсутствуют	50:09:0000000:190290	адрес отсутствует
305	5.1.21	5.1.22	233°34.8'	11.47	данные отсутствуют	50:09:0000000:190290	адрес отсутствует
306	5.1.22	5.1.23	236°52.2'	2.27	данные отсутствуют	50:09:0000000:190290	адрес отсутствует
307	5.1.23	5.1.24	243°12.5'	2.26	данные отсутствуют	50:09:0000000:190290	адрес отсутствует
308	5.1.24	5.1.25	246°32.6'	7.59	данные отсутствуют	50:09:0000000:190290	адрес отсутствует
309	5.1.25	5.1.26	250°14.6'	2.6	данные отсутствуют	50:09:0000000:190290	адрес отсутствует
310	5.1.26	5.1.27	257°46.9'	2.6	данные отсутствуют	50:09:0000000:190290	адрес отсутствует
311	5.1.27	5.1.28	265°9.8'	2.61	данные отсутствуют	50:09:0000000:190290	адрес отсутствует
312	5.1.28	5.1.29	269°31.1'	10.69	данные отсутствуют	50:09:0000000:190290	адрес отсутствует

Земельный участок

вид объекта недвижимости

Лист № 12 раздела 3.1

Всего листов раздела 3.1: 18

Всего разделов: 8

Всего листов отчёта: 104

30.05.2024г. № КУВИ-001/2024-146020296

Кадастровый номер:

50:09:0000000:190291

1	2	3	4	5	6	7	8
313	5.1.29	5.1.30	278°0.8`	2.08	данные отсутствуют	50:09:0000000:190290	адрес отсутствует
314	5.1.30	5.1.31	285°29.2`	4.98	данные отсутствуют	50:09:0000000:190290	адрес отсутствует
315	5.1.31	5.1.32	276°12.4`	9.99	данные отсутствуют	50:09:0000000:190290	адрес отсутствует
316	5.1.32	5.1.33	280°13.7`	1.35	данные отсутствуют	50:09:0000000:190290	адрес отсутствует
317	5.1.33	5.1.34	263°8.3`	3.52	данные отсутствуют	50:09:0000000:190290	адрес отсутствует
318	5.1.34	5.1.35	271°44.2`	2.64	данные отсутствуют	50:09:0000000:190290	адрес отсутствует
319	5.1.35	5.1.36	279°10.6`	2.63	данные отсутствуют	50:09:0000000:190290	адрес отсутствует
320	5.1.36	5.1.37	282°58.8`	6.05	данные отсутствуют	50:09:0000000:190290	адрес отсутствует
321	5.1.37	5.1.38	287°7.0`	2.89	данные отсутствуют	50:09:0000000:190290	адрес отсутствует
322	5.1.38	5.1.39	295°19.1`	2.88	данные отсутствуют	50:09:0000000:190290	адрес отсутствует
323	5.1.39	5.1.40	299°36.9`	3.28	данные отсутствуют	50:09:0000000:190290	адрес отсутствует
324	5.1.40	5.1.41	289°59.0`	4.68	данные отсутствуют	50:09:0000000:190290	адрес отсутствует
325	5.1.41	5.1.42	298°20.0`	2.32	данные отсутствуют	50:09:0000000:190290	адрес отсутствует
326	5.1.42	5.1.43	304°59.5`	2.32	данные отсутствуют	50:09:0000000:190290	адрес отсутствует
327	5.1.43	5.1.44	312°55.6`	3.71	данные отсутствуют	50:09:0000000:190290	адрес отсутствует
328	5.1.44	5.1.45	297°28.1`	3.69	данные отсутствуют	50:09:0000000:190290	адрес отсутствует
329	5.1.45	5.1.46	303°34.6`	5.57	данные отсутствуют	50:09:0000000:190290	адрес отсутствует
330	5.1.46	5.1.47	311°27.5`	2.17	данные отсутствуют	50:09:0000000:190290	адрес отсутствует
331	5.1.47	5.1.48	317°59.6`	2.17	данные отсутствуют	50:09:0000000:190290	адрес отсутствует
332	5.1.48	5.1.49	325°29.5`	2.91	данные отсутствуют	50:09:0000000:190290	адрес отсутствует
333	5.1.49	5.1.50	301°16.9`	5.87	данные отсутствуют	50:09:0000000:190290	адрес отсутствует
334	5.1.50	5.1.51	309°54.1`	2.31	данные отсутствуют	50:09:0000000:190290	адрес отсутствует
335	5.1.51	5.1.52	316°24.4`	2.31	данные отсутствуют	50:09:0000000:190290	адрес отсутствует
336	5.1.52	5.1.53	323°10.9`	2.24	данные отсутствуют	50:09:0000000:190290	адрес отсутствует
337	5.1.53	5.1.54	292°35.7`	3.62	данные отсутствуют	50:09:0000000:190290	адрес отсутствует
338	5.1.54	5.1.55	301°2.6`	2.46	данные отсутствуют	50:09:0000000:190290	адрес отсутствует
339	5.1.55	5.1.56	305°10.5`	8.45	данные отсутствуют	50:09:0000000:190290	адрес отсутствует
340	5.1.56	5.1.57	315°4.2`	5.78	данные отсутствуют	50:09:0000000:190290	адрес отсутствует
341	5.1.57	5.1.58	303°57.8`	4.65	данные отсутствуют	50:09:0000000:190290	адрес отсутствует

Земельный участок

вид объекта недвижимости

Лист № 13 раздела 3.1

Всего листов раздела 3.1: 18

Всего разделов: 8

Всего листов отчёта: 104

30.05.2024г. № КУВИ-001/2024-146020296

Кадастровый номер:

50:09:0000000:190291

1	2	3	4	5	6	7	8
342	5.1.58	5.1.59	308°21.7'	3	данные отсутствуют	50:09:0000000:190290	адрес отсутствует
343	5.1.59	5.1.60	312°44.1'	18.61	данные отсутствуют	50:09:0000000:190290	адрес отсутствует
344	5.1.60	5.1.61	323°45.8'	9.05	данные отсутствуют	50:09:0000000:190290	адрес отсутствует
345	5.1.61	5.1.62	319°6.6'	21.71	данные отсутствуют	50:09:0000000:190290	адрес отсутствует
346	5.1.62	5.1.63	311°38.9'	12.94	данные отсутствуют	50:09:0000000:190290	адрес отсутствует
347	5.1.63	5.1.64	308°16.9'	5.92	данные отсутствуют	50:09:0000000:190290	адрес отсутствует
348	5.1.64	5.1.65	303°41.4'	3.21	данные отсутствуют	50:09:0000000:190290	адрес отсутствует
349	5.1.65	5.1.66	284°35.9'	5.44	данные отсутствуют	50:09:0000000:190290	адрес отсутствует
350	5.1.66	5.1.67	289°58.1'	7.09	данные отсутствуют	50:09:0000000:190290	адрес отсутствует
351	5.1.67	5.1.68	294°40.6'	3.26	данные отсутствуют	50:09:0000000:190290	адрес отсутствует
352	5.1.68	5.1.69	299°22.0'	7.69	данные отсутствуют	50:09:0000000:190290	адрес отсутствует
353	5.1.69	5.1.70	300°55.5'	7.53	данные отсутствуют	50:09:0000000:190290	адрес отсутствует
354	5.1.70	5.1.71	293°36.2'	7.79	данные отсутствуют	50:09:0000000:190290	адрес отсутствует
355	5.1.71	5.1.72	296°59.8'	2.38	данные отсутствуют	50:09:0000000:190290	адрес отсутствует
356	5.1.72	5.1.73	303°41.4'	2.38	данные отсутствуют	50:09:0000000:190290	адрес отсутствует
357	5.1.73	5.1.74	306°58.6'	18.19	данные отсутствуют	50:09:0000000:190290	адрес отсутствует
358	5.1.74	5.1.75	310°1.8'	2.29	данные отсутствуют	50:09:0000000:190290	адрес отсутствует
359	5.1.75	5.1.76	318°5.0'	3.02	данные отсутствуют	50:09:0000000:190290	адрес отсутствует
360	5.1.76	5.1.1	223°21.7'	9.15	данные отсутствуют	50:09:0000000:190290	адрес отсутствует
361	6.1.1	6.1.2	135°57.4'	18.63	данные отсутствуют	данные отсутствуют	данные отсутствуют
362	6.1.2	6.1.3	112°24.0'	44.64	данные отсутствуют	данные отсутствуют	данные отсутствуют
363	6.1.3	6.1.4	98°27.2'	38.44	данные отсутствуют	данные отсутствуют	данные отсутствуют
364	6.1.4	6.1.5	77°30.5'	39.48	данные отсутствуют	данные отсутствуют	данные отсутствуют
365	6.1.5	6.1.6	100°25.7'	51.99	данные отсутствуют	данные отсутствуют	данные отсутствуют
366	6.1.6	6.1.7	102°15.4'	29.68	данные отсутствуют	данные отсутствуют	данные отсутствуют
367	6.1.7	6.1.8	126°59.0'	3.04	данные отсутствуют	данные отсутствуют	данные отсутствуют
368	6.1.8	6.1.9	261°0.9'	9.48	данные отсутствуют	50:09:0000000:190290	адрес отсутствует
369	6.1.9	6.1.10	264°17.3'	2.41	данные отсутствуют	50:09:0000000:190290	адрес отсутствует
370	6.1.10	6.1.11	271°25.9'	2.4	данные отсутствуют	50:09:0000000:190290	адрес отсутствует

Земельный участок			
вид объекта недвижимости			

Лист № 14 раздела 3.1	Всего листов раздела 3.1: 18	Всего разделов: 8	Всего листов отчёта: 104
-----------------------	------------------------------	-------------------	--------------------------

30.05.2024г. № КУВИ-001/2024-146020296

Кадастровый номер: 50:09:0000000:190291

1	2	3	4	5	6	7	8
371	6.1.11	6.1.12	275°6.0`	11.02	данные отсутствуют	50:09:0000000:190290	адрес отсутствует
372	6.1.12	6.1.13	279°45.8`	7.19	данные отсутствуют	50:09:0000000:190290	адрес отсутствует
373	6.1.13	6.1.14	270°4.9`	7.08	данные отсутствуют	50:09:0000000:190290	адрес отсутствует
374	6.1.14	6.1.15	272°12.2`	15.6	данные отсутствуют	50:09:0000000:190290	адрес отсутствует
375	6.1.15	6.1.16	275°49.6`	2.46	данные отсутствуют	50:09:0000000:190290	адрес отсутствует
376	6.1.16	6.1.17	279°15.7`	6.59	данные отсутствуют	50:09:0000000:190290	адрес отсутствует
377	6.1.17	6.1.18	282°59.7`	2.67	данные отсутствуют	50:09:0000000:190290	адрес отсутствует
378	6.1.18	6.1.19	290°53.0`	2.67	данные отсутствуют	50:09:0000000:190290	адрес отсутствует
379	6.1.19	6.1.20	294°30.4`	6.1	данные отсутствуют	50:09:0000000:190290	адрес отсутствует
380	6.1.20	6.1.21	285°39.5`	5.74	данные отсутствуют	50:09:0000000:190290	адрес отсутствует
381	6.1.21	6.1.22	276°13.0`	9.7	данные отсутствуют	50:09:0000000:190290	адрес отсутствует
382	6.1.22	6.1.23	268°49.9`	12.26	данные отсутствуют	50:09:0000000:190290	адрес отсутствует
383	6.1.23	6.1.24	260°21.7`	10.69	данные отсутствуют	50:09:0000000:190290	адрес отсутствует
384	6.1.24	6.1.25	265°52.9`	16.98	данные отсутствуют	50:09:0000000:190290	адрес отсутствует
385	6.1.25	6.1.26	270°11.2`	3.06	данные отсутствуют	50:09:0000000:190290	адрес отсутствует
386	6.1.26	6.1.27	274°38.3`	20.65	данные отсутствуют	50:09:0000000:190290	адрес отсутствует
387	6.1.27	6.1.28	278°7.8`	2.4	данные отсутствуют	50:09:0000000:190290	адрес отсутствует
388	6.1.28	6.1.29	285°7.8`	2.41	данные отсутствуют	50:09:0000000:190290	адрес отсутствует
389	6.1.29	6.1.30	288°26.1`	17.23	данные отсутствуют	50:09:0000000:190290	адрес отсутствует
390	6.1.30	6.1.31	292°39.9`	2.96	данные отсутствуют	50:09:0000000:190290	адрес отсутствует
391	6.1.31	6.1.32	296°23.3`	21.76	данные отсутствуют	50:09:0000000:190290	адрес отсутствует
392	6.1.32	6.1.33	299°18.4`	2.43	данные отсутствуют	50:09:0000000:190290	адрес отсутствует
393	6.1.33	6.1.34	306°18.2`	2.43	данные отсутствуют	50:09:0000000:190290	адрес отсутствует
394	6.1.34	6.1.35	313°9.8`	2.43	данные отсутствуют	50:09:0000000:190290	адрес отсутствует
395	6.1.35	6.1.36	320°20.7`	2.43	данные отсутствуют	50:09:0000000:190290	адрес отсутствует
396	6.1.36	6.1.37	323°44.5`	11.26	данные отсутствуют	50:09:0000000:190290	адрес отсутствует
397	6.1.37	6.1.1	329°23.4`	5.83	данные отсутствуют	50:09:0000000:190290	адрес отсутствует
398	7.1.1	7.1.2	112°12.7`	9.84	данные отсутствуют	данные отсутствуют	данные отсутствуют
399	7.1.2	7.1.3	255°59.1`	6.65	данные отсутствуют	данные отсутствуют	данные отсутствуют

Земельный участок

вид объекта недвижимости

Лист № 15 раздела 3.1

Всего листов раздела 3.1: 18

Всего разделов: 8

Всего листов отчёта: 104

30.05.2024г. № КУВИ-001/2024-146020296

Кадастровый номер:

50:09:0000000:190291

1	2	3	4	5	6	7	8
400	7.1.3	7.1.1	333°28.7'	5.96	данные отсутствуют	50:09:0000000:190290	адрес отсутствует
401	8.1.1	8.1.2	42°32.3'	24.86	данные отсутствуют	данные отсутствуют	данные отсутствуют
402	8.1.2	8.1.3	50°54.4'	9.9	данные отсутствуют	данные отсутствуют	данные отсутствуют
403	8.1.3	8.1.4	70°23.5'	5.1	данные отсутствуют	данные отсутствуют	данные отсутствуют
404	8.1.4	8.1.5	111°48.1'	0.27	данные отсутствуют	данные отсутствуют	данные отсутствуют
405	8.1.5	8.1.6	224°19.1'	1.19	данные отсутствуют	50:09:0000000:190290	адрес отсутствует
406	8.1.6	8.1.7	227°26.8'	10.76	данные отсутствуют	50:09:0000000:190290	адрес отсутствует
407	8.1.7	8.1.8	228°44.0'	9.45	данные отсутствуют	50:09:0000000:190290	адрес отсутствует
408	8.1.8	8.1.9	218°31.0'	13.09	данные отсутствуют	50:09:0000000:190290	адрес отсутствует
409	8.1.9	8.1.10	220°52.1'	7.46	данные отсутствуют	50:09:0000000:190290	адрес отсутствует
410	8.1.10	8.1.11	176°17.6'	2.48	данные отсутствуют	50:09:0000000:190290	адрес отсутствует
411	8.1.11	8.1.12	165°5.8'	1.28	данные отсутствуют	50:09:0000000:190290	адрес отсутствует
412	8.1.12	8.1.13	148°16.8'	5.33	данные отсутствуют	50:09:0000000:190290	адрес отсутствует
413	8.1.13	8.1.14	157°50.5'	2.68	данные отсутствуют	50:09:0000000:190290	адрес отсутствует
414	8.1.14	8.1.15	162°20.6'	8.84	данные отсутствуют	50:09:0000000:190290	адрес отсутствует
415	8.1.15	8.1.16	170°50.8'	2.14	данные отсутствуют	50:09:0000000:190290	адрес отсутствует
416	8.1.16	8.1.17	174°55.4'	11.53	данные отсутствуют	50:09:0000000:190290	адрес отсутствует
417	8.1.17	8.1.18	180°23.0'	10.45	данные отсутствуют	50:09:0000000:190290	адрес отсутствует
418	8.1.18	8.1.19	176°1.4'	7.5	данные отсутствуют	50:09:0000000:190290	адрес отсутствует
419	8.1.19	8.1.20	176°22.9'	2.54	данные отсутствуют	50:09:0000000:190290	адрес отсутствует
420	8.1.20	8.1.21	180°0.0'	8.77	данные отсутствуют	50:09:0000000:190290	адрес отсутствует
421	8.1.21	8.1.22	183°17.5'	2.26	данные отсутствуют	50:09:0000000:190290	адрес отсутствует
422	8.1.22	8.1.23	189°37.7'	2.27	данные отсутствуют	50:09:0000000:190290	адрес отсутствует
423	8.1.23	8.1.24	196°21.7'	2.27	данные отсутствуют	50:09:0000000:190290	адрес отсутствует
424	8.1.24	8.1.25	205°7.4'	8.17	данные отсутствуют	50:09:0000000:190290	адрес отсутствует
425	8.1.25	8.1.26	200°18.5'	18.76	данные отсутствуют	50:09:0000000:190290	адрес отсутствует
426	8.1.26	8.1.27	201°54.9'	15	данные отсутствуют	50:09:0000000:190290	адрес отсутствует
427	8.1.27	8.1.28	206°52.0'	3.41	данные отсутствуют	50:09:0000000:190290	адрес отсутствует
428	8.1.28	8.1.29	211°41.0'	20.75	данные отсутствуют	50:09:0000000:190290	адрес отсутствует

Земельный участок

вид объекта недвижимости

Лист № 16 раздела 3.1

Всего листов раздела 3.1: 18

Всего разделов: 8

Всего листов отчёта: 104

30.05.2024г. № КУВИ-001/2024-146020296

Кадастровый номер:

50:09:0000000:190291

1	2	3	4	5	6	7	8
429	8.1.29	8.1.30	212°34.8`	31.07	данные отсутствуют	50:09:0000000:190290	адрес отсутствует
430	8.1.30	8.1.31	216°45.6`	18.7	данные отсутствуют	50:09:0000000:190290	адрес отсутствует
431	8.1.31	8.1.32	221°17.3`	3.17	данные отсутствуют	50:09:0000000:190290	адрес отсутствует
432	8.1.32	8.1.33	225°54.5`	5.35	данные отсутствуют	50:09:0000000:190290	адрес отсутствует
433	8.1.33	8.1.34	2°59.2`	19.97	данные отсутствуют	данные отсутствуют	данные отсутствуют
434	8.1.34	8.1.35	33°24.4`	107.91	данные отсутствуют	данные отсутствуют	данные отсутствуют
435	8.1.35	8.1.36	3°3.1`	31.36	данные отсутствуют	данные отсутствуют	данные отсутствуют
436	8.1.36	8.1.37	343°7.7`	28.39	данные отсутствуют	данные отсутствуют	данные отсутствуют
437	8.1.37	8.1.38	342°30.9`	7.82	данные отсутствуют	данные отсутствуют	данные отсутствуют
438	8.1.38	8.1.1	27°38.0`	4.07	данные отсутствуют	данные отсутствуют	данные отсутствуют
439	9.1.1	9.1.2	126°57.1`	2.78	данные отсутствуют	данные отсутствуют	данные отсутствуют
440	9.1.2	9.1.3	143°22.1`	27.3	данные отсутствуют	данные отсутствуют	данные отсутствуют
441	9.1.3	9.1.4	167°56.3`	13.59	данные отсутствуют	данные отсутствуют	данные отсутствуют
442	9.1.4	9.1.5	312°13.7`	4.24	данные отсутствуют	50:09:0000000:190290	адрес отсутствует
443	9.1.5	9.1.6	316°4.0`	2.28	данные отсутствуют	50:09:0000000:190290	адрес отсутствует
444	9.1.6	9.1.7	322°52.7`	2.27	данные отсутствуют	50:09:0000000:190290	адрес отсутствует
445	9.1.7	9.1.8	329°15.2`	2.27	данные отсутствуют	50:09:0000000:190290	адрес отсутствует
446	9.1.8	9.1.9	337°5.3`	3.93	данные отсутствуют	50:09:0000000:190290	адрес отсутствует
447	9.1.9	9.1.10	294°6.1`	1.67	данные отсутствуют	50:09:0000000:190290	адрес отсутствует
448	9.1.10	9.1.11	300°16.6`	2.14	данные отсутствуют	50:09:0000000:190290	адрес отсутствует
449	9.1.11	9.1.12	306°17.0`	2.15	данные отсутствуют	50:09:0000000:190290	адрес отсутствует
450	9.1.12	9.1.13	312°32.6`	2.14	данные отсутствуют	50:09:0000000:190290	адрес отсутствует
451	9.1.13	9.1.14	318°47.3`	2.14	данные отсутствуют	50:09:0000000:190290	адрес отсутствует
452	9.1.14	9.1.15	324°40.8`	2.14	данные отсутствуют	50:09:0000000:190290	адрес отсутствует
453	9.1.15	9.1.16	331°17.0`	2.14	данные отсутствуют	50:09:0000000:190290	адрес отсутствует
454	9.1.16	9.1.17	336°54.4`	2.14	данные отсутствуют	50:09:0000000:190290	адрес отсутствует
455	9.1.17	9.1.18	343°25.7`	2.14	данные отсутствуют	50:09:0000000:190290	адрес отсутствует
456	9.1.18	9.1.19	351°15.2`	5.66	данные отсутствуют	50:09:0000000:190290	адрес отсутствует
457	9.1.19	9.1.20	355°50.7`	2.35	данные отсутствуют	50:09:0000000:190290	адрес отсутствует

Земельный участок

вид объекта недвижимости

Лист № 17 раздела 3.1

Всего листов раздела 3.1: 18

Всего разделов: 8

Всего листов отчёта: 104

30.05.2024г. № КУВИ-001/2024-146020296

Кадастровый номер:

50:09:0000000:190291

1	2	3	4	5	6	7	8
458	9.1.20	9.1.1	4°38.1`	3.34	данные отсутствуют	50:09:0000000:190290	адрес отсутствует
459	10.1.1	10.1.2	40°49.9`	8.95	данные отсутствуют	данные отсутствуют	данные отсутствуют
460	10.1.2	10.1.3	110°48.7`	16.77	данные отсутствуют	данные отсутствуют	данные отсутствуют
461	10.1.3	10.1.4	251°28.7`	2.08	данные отсутствуют	50:09:0000000:190290	адрес отсутствует
462	10.1.4	10.1.5	248°52.2`	6.66	данные отсутствуют	50:09:0000000:190290	адрес отсутствует
463	10.1.5	10.1.6	254°19.4`	3.81	данные отсутствуют	50:09:0000000:190290	адрес отсутствует
464	10.1.6	10.1.7	259°48.9`	9.39	данные отсутствуют	50:09:0000000:190290	адрес отсутствует
465	10.1.7	10.1.8	264°59.7`	3.55	данные отсутствуют	50:09:0000000:190290	адрес отсутствует
466	10.1.8	10.1.9	270°0.0`	1.33	данные отсутствуют	50:09:0000000:190290	адрес отсутствует
467	10.1.9	10.1.1	40°9.5`	6.87	данные отсутствуют	данные отсутствуют	данные отсутствуют
468	11.1.1	11.1.2	86°38.5`	44.39	данные отсутствуют	50:09:0000000:190290	адрес отсутствует
469	11.1.2	11.1.3	197°31.6`	1.79	данные отсутствуют	50:09:0000000:190290	адрес отсутствует
470	11.1.3	11.1.4	203°41.5`	2.14	данные отсутствуют	50:09:0000000:190290	адрес отсутствует
471	11.1.4	11.1.5	211°55.3`	5.75	данные отсутствуют	50:09:0000000:190290	адрес отсутствует
472	11.1.5	11.1.6	216°6.4`	2.1	данные отсутствуют	50:09:0000000:190290	адрес отсутствует
473	11.1.6	11.1.7	221°55.6`	2.11	данные отсутствуют	50:09:0000000:190290	адрес отсутствует
474	11.1.7	11.1.8	228°16.6`	2.1	данные отсутствуют	50:09:0000000:190290	адрес отсутствует
475	11.1.8	11.1.9	234°3.1`	2.11	данные отсутствуют	50:09:0000000:190290	адрес отсутствует
476	11.1.9	11.1.10	240°15.3`	2.1	данные отсутствуют	50:09:0000000:190290	адрес отсутствует
477	11.1.10	11.1.11	246°13.9`	2.11	данные отсутствуют	50:09:0000000:190290	адрес отсутствует
478	11.1.11	11.1.12	252°20.3`	2.11	данные отсутствуют	50:09:0000000:190290	адрес отсутствует
479	11.1.12	11.1.13	258°12.5`	2.1	данные отсутствуют	50:09:0000000:190290	адрес отсутствует
480	11.1.13	11.1.14	264°17.3`	2.11	данные отсутствуют	50:09:0000000:190290	адрес отсутствует
481	11.1.14	11.1.15	270°16.4`	2.1	данные отсутствуют	50:09:0000000:190290	адрес отсутствует
482	11.1.15	11.1.16	276°33.1`	2.1	данные отсутствуют	50:09:0000000:190290	адрес отсутствует
483	11.1.16	11.1.17	282°19.3`	2.11	данные отсутствуют	50:09:0000000:190290	адрес отсутствует
484	11.1.17	11.1.18	288°31.3`	2.11	данные отсутствуют	50:09:0000000:190290	адрес отсутствует
485	11.1.18	11.1.19	296°31.5`	6.36	данные отсутствуют	50:09:0000000:190290	адрес отсутствует
486	11.1.19	11.1.20	300°29.6`	2.09	данные отсутствуют	50:09:0000000:190290	адрес отсутствует

Земельный участок							
вид объекта недвижимости							
Лист № 18 раздела 3.1		Всего листов раздела 3.1: 18		Всего разделов: 8		Всего листов отчёта: 104	
30.05.2024г. № КУВИ-001/2024-146020296							
Кадастровый номер:				50:09:0000000:190291			
1	2	3	4	5	6	7	8
487	11.1.20	11.1.21	306°35.6`	2.08	данные отсутствуют	50:09:0000000:190290	адрес отсутствует
488	11.1.21	11.1.22	312°28.6`	2.09	данные отсутствуют	50:09:0000000:190290	адрес отсутствует
489	11.1.22	11.1.23	318°19.3`	2.08	данные отсутствуют	50:09:0000000:190290	адрес отсутствует
490	11.1.23	11.1.24	326°24.4`	6.58	данные отсутствуют	50:09:0000000:190290	адрес отсутствует
491	11.1.24	11.1.1	327°59.7`	0.09	данные отсутствуют	50:09:0000000:190290	адрес отсутствует
492	12.1.1	12.1.2	120°49.3`	13.8	данные отсутствуют	данные отсутствуют	данные отсутствуют
493	12.1.2	12.1.3	112°8.2`	26.41	данные отсутствуют	данные отсутствуют	данные отсутствуют
494	12.1.3	12.1.4	129°50.5`	8.18	данные отсутствуют	данные отсутствуют	данные отсутствуют
495	12.1.4	12.1.5	179°6.5`	16.69	данные отсутствуют	данные отсутствуют	данные отсутствуют
496	12.1.5	12.1.6	193°48.8`	6.87	данные отсутствуют	данные отсутствуют	данные отсутствуют
497	12.1.6	12.1.7	1°44.5`	5.92	данные отсутствуют	50:09:0000000:190290	адрес отсутствует
498	12.1.7	12.1.8	7°17.5`	3.86	данные отсутствуют	50:09:0000000:190290	адрес отсутствует
499	12.1.8	12.1.9	339°23.3`	8.32	данные отсутствуют	50:09:0000000:190290	адрес отсутствует
500	12.1.9	12.1.10	313°41.6`	4.97	данные отсутствуют	50:09:0000000:190290	адрес отсутствует
501	12.1.10	12.1.11	295°43.1`	6.66	данные отсутствуют	50:09:0000000:190290	адрес отсутствует
502	12.1.11	12.1.12	285°48.4`	6.83	данные отсутствуют	50:09:0000000:190290	адрес отсутствует
503	12.1.12	12.1.13	289°27.8`	2.64	данные отсутствуют	50:09:0000000:190290	адрес отсутствует
504	12.1.13	12.1.14	297°14.6`	2.64	данные отсутствуют	50:09:0000000:190290	адрес отсутствует
505	12.1.14	12.1.15	304°39.2`	2.64	данные отсутствуют	50:09:0000000:190290	адрес отсутствует
506	12.1.15	12.1.16	309°6.5`	11.57	данные отсутствуют	50:09:0000000:190290	адрес отсутствует
507	12.1.16	12.1.17	317°30.4`	2.1	данные отсутствуют	50:09:0000000:190290	адрес отсутствует
508	12.1.17	12.1.18	325°48.5`	7.92	данные отсутствуют	50:09:0000000:190290	адрес отсутствует
509	12.1.18	12.1.1	314°22.6`	1.3	данные отсутствуют	50:09:0000000:190290	адрес отсутствует

Отчёт об объекте недвижимости
Описание местоположения земельного участка

Земельный участок			
вид объекта недвижимости			

Лист № 1 раздела 3.2	Всего листов раздела 3.2: 19	Всего разделов: 8	Всего листов отчёта: 104
----------------------	------------------------------	-------------------	--------------------------

30.05.2024г. № КУВИ-001/2024-146020296

Кадастровый номер: 50:09:0000000:190291

Сведения о характерных точках границы земельного участка				
Система координат МСК-50, зона 2				
Номер точки	Координаты, м		Описание закрепления на местности	Средняя квадратичная погрешность определения координат характерных точек границ земельного участка, м
	X	Y		
1	2	3	4	5
1	498742.77	2177509.79	Закрепление отсутствует	0.1
2	498735.7	2177521.64	Закрепление отсутствует	0.1
3	498725.75	2177546.1	Закрепление отсутствует	0.1
4	498720.51	2177552.38	Закрепление отсутствует	0.1
5	498703.82	2177552.64	Закрепление отсутствует	0.1
6	498697.15	2177551	Закрепление отсутствует	0.1
7	498703.07	2177551.18	Закрепление отсутствует	0.1
8	498706.9	2177551.67	Закрепление отсутствует	0.1
9	498714.69	2177548.74	Закрепление отсутствует	0.1
10	498718.12	2177545.15	Закрепление отсутствует	0.1
11	498721.01	2177539.15	Закрепление отсутствует	0.1
12	498722.87	2177532.58	Закрепление отсутствует	0.1
13	498723.75	2177530.09	Закрепление отсутствует	0.1
14	498724.96	2177527.74	Закрепление отсутствует	0.1
15	498726.46	2177525.57	Закрепление отсутствует	0.1
16	498733.76	2177516.59	Закрепление отсутствует	0.1
17	498735.31	2177515.17	Закрепление отсутствует	0.1
18	498741.86	2177510.72	Закрепление отсутствует	0.1
1	498742.77	2177509.79	Закрепление отсутствует	0.1
1	498185.16	2177891.1	Закрепление отсутствует	0.1
2	498187.76	2177935.41	Закрепление отсутствует	0.1
3	498186.05	2177934.87	Закрепление отсутствует	0.1

Земельный участок					
вид объекта недвижимости					
Лист № 2 раздела 3.2		Всего листов раздела 3.2: 19		Всего разделов: 8	Всего листов отчёта: 104
30.05.2024г. № КУВИ-001/2024-146020296					
Кадастровый номер:			50:09:0000000:190291		
1	2	3	4	5	
4	498184.09	2177934.01	Закрепление отсутствует	0.1	
5	498179.21	2177930.97	Закрепление отсутствует	0.1	
6	498177.51	2177929.73	Закрепление отсутствует	0.1	
7	498175.94	2177928.32	Закрепление отсутствует	0.1	
8	498174.54	2177926.75	Закрепление отсутствует	0.1	
9	498173.3	2177925.04	Закрепление отсутствует	0.1	
10	498172.26	2177923.22	Закрепление отсутствует	0.1	
11	498171.41	2177921.29	Закрепление отсутствует	0.1	
12	498170.77	2177919.28	Закрепление отсутствует	0.1	
13	498170.34	2177917.22	Закрепление отсутствует	0.1	
14	498170.13	2177915.12	Закрепление отсутствует	0.1	
15	498170.14	2177913.02	Закрепление отсутствует	0.1	
16	498170.38	2177910.93	Закрепление отсутствует	0.1	
17	498170.83	2177908.87	Закрепление отсутствует	0.1	
18	498171.5	2177906.87	Закрепление отсутствует	0.1	
19	498174.34	2177901.18	Закрепление отсутствует	0.1	
20	498175.4	2177899.38	Закрепление отсутствует	0.1	
21	498176.64	2177897.71	Закрепление отсутствует	0.1	
22	498178.05	2177896.17	Закрепление отсутствует	0.1	
23	498179.6	2177894.79	Закрепление отсутствует	0.1	
24	498185.08	2177891.15	Закрепление отсутствует	0.1	
1	498185.16	2177891.1	Закрепление отсутствует	0.1	
1	498767.46	2176759.13	Закрепление отсутствует	0.1	
2	498774.23	2176764.98	Закрепление отсутствует	0.1	
3	498768.27	2176780.66	Закрепление отсутствует	0.1	
4	498767.61	2176778.69	Закрепление отсутствует	0.1	
5	498765.21	2176772.48	Закрепление отсутствует	0.1	
6	498764.18	2176768.81	Закрепление отсутствует	0.1	
7	498762.52	2176759.57	Закрепление отсутствует	0.1	

Земельный участок			
вид объекта недвижимости			

Лист № 3 раздела 3.2	Всего листов раздела 3.2: 19	Всего разделов: 8	Всего листов отчёта: 104
----------------------	------------------------------	-------------------	--------------------------

30.05.2024г. № КУВИ-001/2024-146020296

Кадастровый номер: 50:09:0000000:190291

1	2	3	4	5
8	498762.21	2176756.03	Закрепление отсутствует	0.1
9	498762.21	2176754.7	Закрепление отсутствует	0.1
1	498767.46	2176759.13	Закрепление отсутствует	0.1
1	498254.44	2177841.66	Закрепление отсутствует	0.1
2	498252.77	2177843.88	Закрепление отсутствует	0.1
3	498230.86	2177860.17	Закрепление отсутствует	0.1
4	498217.57	2177863.01	Закрепление отсутствует	0.1
5	498220.42	2177859.87	Закрепление отсутствует	0.1
6	498222.06	2177858.29	Закрепление отсутствует	0.1
7	498223.87	2177856.92	Закрепление отсутствует	0.1
8	498225.82	2177855.76	Закрепление отсутствует	0.1
9	498229.44	2177854.23	Закрепление отсутствует	0.1
10	498230.12	2177852.71	Закрепление отсутствует	0.1
11	498231.2	2177850.86	Закрепление отсутствует	0.1
12	498232.47	2177849.13	Закрепление отсутствует	0.1
13	498233.92	2177847.55	Закрепление отсутствует	0.1
14	498235.53	2177846.14	Закрепление отсутствует	0.1
15	498237.28	2177844.9	Закрепление отсутствует	0.1
16	498239.16	2177843.87	Закрепление отсутствует	0.1
17	498241.13	2177843.03	Закрепление отсутствует	0.1
18	498243.18	2177842.42	Закрепление отсутствует	0.1
19	498248.77	2177841.56	Закрепление отсутствует	0.1
20	498251.11	2177841.39	Закрепление отсутствует	0.1
1	498254.44	2177841.66	Закрепление отсутствует	0.1
1	498664.39	2176645.84	Закрепление отсутствует	0.1
2	498682.71	2176662.65	Закрепление отсутствует	0.1
3	498688.95	2176670.33	Закрепление отсутствует	0.1
4	498690.66	2176675.13	Закрепление отсутствует	0.1
5	498690.56	2176675.38	Закрепление отсутствует	0.1

Земельный участок			
вид объекта недвижимости			

Лист № 4 раздела 3.2	Всего листов раздела 3.2: 19	Всего разделов: 8	Всего листов отчёта: 104
----------------------	------------------------------	-------------------	--------------------------

30.05.2024г. № КУВИ-001/2024-146020296

Кадастровый номер: 50:09:0000000:190291

1	2	3	4	5
6	498689.71	2176674.55	Закрепление отсутствует	0.1
7	498682.43	2176666.62	Закрепление отсутствует	0.1
8	498676.2	2176659.52	Закрепление отсутствует	0.1
9	498665.96	2176651.37	Закрепление отсутствует	0.1
10	498660.32	2176646.49	Закрепление отсутствует	0.1
11	498657.85	2176646.65	Закрепление отсутствует	0.1
12	498656.61	2176646.98	Закрепление отсутствует	0.1
13	498652.08	2176649.78	Закрепление отсутствует	0.1
14	498649.6	2176650.79	Закрепление отсутствует	0.1
15	498641.18	2176653.47	Закрепление отсутствует	0.1
16	498639.07	2176653.81	Закрепление отсутствует	0.1
17	498627.59	2176654.83	Закрепление отсутствует	0.1
18	498617.14	2176654.76	Закрепление отсутствует	0.1
19	498609.66	2176655.28	Закрепление отсутствует	0.1
20	498607.13	2176655.44	Закрепление отсутствует	0.1
21	498598.36	2176655.44	Закрепление отсутствует	0.1
22	498596.1	2176655.31	Закрепление отсутствует	0.1
23	498593.86	2176654.93	Закрепление отсутствует	0.1
24	498591.68	2176654.29	Закрепление отсутствует	0.1
25	498584.28	2176650.82	Закрепление отсутствует	0.1
26	498566.69	2176644.31	Закрепление отсутствует	0.1
27	498552.77	2176638.71	Закрепление отсутствует	0.1
28	498549.73	2176637.17	Закрепление отсутствует	0.1
29	498532.07	2176626.27	Закрепление отсутствует	0.1
30	498505.89	2176609.54	Закрепление отсутствует	0.1
31	498490.91	2176598.35	Закрепление отсутствует	0.1
32	498488.53	2176596.26	Закрепление отсутствует	0.1
33	498484.81	2176592.42	Закрепление отсутствует	0.1
34	498504.75	2176593.46	Закрепление отсутствует	0.1

Земельный участок			
вид объекта недвижимости			

Лист № 5 раздела 3.2	Всего листов раздела 3.2: 19	Всего разделов: 8	Всего листов отчёта: 104
----------------------	------------------------------	-------------------	--------------------------

30.05.2024г. № КУВИ-001/2024-146020296

Кадастровый номер: 50:09:0000000:190291

1	2	3	4	5
35	498594.83	2176652.87	Закрепление отсутствует	0.1
36	498626.15	2176654.54	Закрепление отсутствует	0.1
37	498653.32	2176646.3	Закрепление отсутствует	0.1
38	498660.78	2176643.95	Закрепление отсутствует	0.1
1	498664.39	2176645.84	Закрепление отсутствует	0.1
1	498748.43	2176830.88	Закрепление отсутствует	0.1
2	498744.71	2176839.99	Закрепление отсутствует	0.1
3	498743.1	2176833.54	Закрепление отсутствует	0.1
1	498748.43	2176830.88	Закрепление отсутствует	0.1
1	498305.41	2177620.46	Закрепление отсутствует	0.1
2	498292.02	2177633.41	Закрепление отсутствует	0.1
3	498275.01	2177674.68	Закрепление отсутствует	0.1
4	498269.36	2177712.7	Закрепление отсутствует	0.1
5	498277.9	2177751.25	Закрепление отсутствует	0.1
6	498268.49	2177802.38	Закрепление отсутствует	0.1
7	498262.19	2177831.38	Закрепление отсутствует	0.1
8	498260.36	2177833.81	Закрепление отсутствует	0.1
9	498258.88	2177824.45	Закрепление отсутствует	0.1
10	498258.64	2177822.05	Закрепление отсутствует	0.1
11	498258.7	2177819.65	Закрепление отсутствует	0.1
12	498259.68	2177808.67	Закрепление отсутствует	0.1
13	498260.9	2177801.58	Закрепление отсутствует	0.1
14	498260.91	2177794.5	Закрепление отсутствует	0.1
15	498261.51	2177778.91	Закрепление отсутствует	0.1
16	498261.76	2177776.46	Закрепление отсутствует	0.1
17	498262.82	2177769.96	Закрепление отсутствует	0.1
18	498263.42	2177767.36	Закрепление отсутствует	0.1
19	498264.37	2177764.87	Закрепление отсутствует	0.1
20	498266.9	2177759.32	Закрепление отсутствует	0.1

Земельный участок			
вид объекта недвижимости			

Лист № 6 раздела 3.2	Всего листов раздела 3.2: 19	Всего разделов: 8	Всего листов отчёта: 104
----------------------	------------------------------	-------------------	--------------------------

30.05.2024г. № КУВИ-001/2024-146020296

Кадастровый номер: 50:09:0000000:190291

1	2	3	4	5
21	498268.45	2177753.79	Закрепление отсутствует	0.1
22	498269.5	2177744.15	Закрепление отсутствует	0.1
23	498269.25	2177731.89	Закрепление отсутствует	0.1
24	498267.46	2177721.35	Закрепление отсутствует	0.1
25	498266.24	2177704.41	Закрепление отсутствует	0.1
26	498266.25	2177701.35	Закрепление отсутствует	0.1
27	498267.92	2177680.77	Закрепление отсутствует	0.1
28	498268.26	2177678.39	Закрепление отсутствует	0.1
29	498268.89	2177676.06	Закрепление отсутствует	0.1
30	498274.34	2177659.71	Закрепление отсутствует	0.1
31	498275.48	2177656.98	Закрепление отсутствует	0.1
32	498285.15	2177637.49	Закрепление отсутствует	0.1
33	498286.34	2177635.37	Закрепление отсутствует	0.1
34	498287.78	2177633.41	Закрепление отсутствует	0.1
35	498289.44	2177631.64	Закрепление отсутствует	0.1
36	498291.31	2177630.09	Закрепление отсутствует	0.1
37	498300.39	2177623.43	Закрепление отсутствует	0.1
1	498305.41	2177620.46	Закрепление отсутствует	0.1
1	498212.45	2177958.78	Закрепление отсутствует	0.1
2	498209.94	2177957.36	Закрепление отсутствует	0.1
3	498208.03	2177955.92	Закрепление отсутствует	0.1
4	498206.3	2177954.27	Закрепление отсутствует	0.1
5	498204.79	2177952.42	Закрепление отсутствует	0.1
6	498203.5	2177950.4	Закрепление отсутствует	0.1
7	498203.19	2177949.85	Закрепление отсутствует	0.1
8	498221.52	2177964.19	Закрепление отсутствует	0.1
9	498214.45	2177978.17	Закрепление отсутствует	0.1
10	498185.37	2178026.92	Закрепление отсутствует	0.1
11	498135.5	2178084.11	Закрепление отсутствует	0.1

Земельный участок			
вид объекта недвижимости			

Лист № 7 раздела 3.2	Всего листов раздела 3.2: 19	Всего разделов: 8	Всего листов отчёта: 104
----------------------	------------------------------	-------------------	--------------------------

30.05.2024г. № КУВИ-001/2024-146020296

Кадастровый номер: 50:09:0000000:190291

1	2	3	4	5
12	498096.59	2178134.09	Закрепление отсутствует	0.1
13	498095.88	2178189.12	Закрепление отсутствует	0.1
14	498117.37	2178221.92	Закрепление отсутствует	0.1
15	498116.47	2178221.69	Закрепление отсутствует	0.1
16	498114.3	2178220.8	Закрепление отсутствует	0.1
17	498112.25	2178219.67	Закрепление отсутствует	0.1
18	498110.35	2178218.31	Закрепление отсутствует	0.1
19	498108.62	2178216.73	Закрепление отсутствует	0.1
20	498102.41	2178210.37	Закрепление отсутствует	0.1
21	498100.63	2178208.28	Закрепление отсутствует	0.1
22	498093.82	2178199.05	Закрепление отсутствует	0.1
23	498092.58	2178197.15	Закрепление отсутствует	0.1
24	498091.56	2178195.13	Закрепление отсутствует	0.1
25	498088.54	2178188.17	Закрепление отсутствует	0.1
26	498087.66	2178185.72	Закрепление отсутствует	0.1
27	498087.11	2178183.18	Закрепление отсутствует	0.1
28	498086.89	2178180.58	Закрепление отсутствует	0.1
29	498086.8	2178169.89	Закрепление отсутствует	0.1
30	498087.09	2178167.83	Закрепление отсутствует	0.1
31	498088.42	2178163.03	Закрепление отсутствует	0.1
32	498089.5	2178153.1	Закрепление отсутствует	0.1
33	498089.74	2178151.77	Закрепление отсутствует	0.1
34	498089.32	2178148.28	Закрепление отсутствует	0.1
35	498089.4	2178145.64	Закрепление отсутствует	0.1
36	498089.82	2178143.04	Закрепление отсутствует	0.1
37	498091.18	2178137.14	Закрепление отсутствует	0.1
38	498092.03	2178134.38	Закрепление отсутствует	0.1
39	498093.26	2178131.78	Закрепление отсутствует	0.1
40	498094.88	2178128.93	Закрепление отсутствует	0.1

Земельный участок			
вид объекта недвижимости			

Лист № 8 раздела 3.2	Всего листов раздела 3.2: 19	Всего разделов: 8	Всего листов отчёта: 104
----------------------	------------------------------	-------------------	--------------------------

30.05.2024г. № КУВИ-001/2024-146020296

Кадастровый номер: 50:09:0000000:190291

1	2	3	4	5
41	498096.48	2178124.53	Закрепление отсутствует	0.1
42	498097.58	2178122.49	Закрепление отсутствует	0.1
43	498098.91	2178120.59	Закрепление отсутствует	0.1
44	498101.44	2178117.87	Закрепление отсутствует	0.1
45	498103.14	2178114.6	Закрепление отсутствует	0.1
46	498106.22	2178109.96	Закрепление отсутствует	0.1
47	498107.66	2178108.33	Закрепление отсутствует	0.1
48	498109.27	2178106.88	Закрепление отсутствует	0.1
49	498111.67	2178105.23	Закрепление отсутствует	0.1
50	498114.72	2178100.21	Закрепление отсутствует	0.1
51	498116.2	2178098.44	Закрепление отсутствует	0.1
52	498117.87	2178096.85	Закрепление отсутствует	0.1
53	498119.66	2178095.51	Закрепление отсутствует	0.1
54	498121.05	2178092.17	Закрепление отсутствует	0.1
55	498122.32	2178090.06	Закрепление отсутствует	0.1
56	498127.19	2178083.15	Закрепление отсутствует	0.1
57	498131.28	2178079.07	Закрепление отсутствует	0.1
58	498133.88	2178075.21	Закрепление отсутствует	0.1
59	498135.74	2178072.86	Закрепление отсутствует	0.1
60	498148.37	2178059.19	Закрепление отсутствует	0.1
61	498155.67	2178053.84	Закрепление отсутствует	0.1
62	498172.08	2178039.63	Закрепление отсутствует	0.1
63	498180.68	2178029.96	Закрепление отсутствует	0.1
64	498184.35	2178025.31	Закрепление отсутствует	0.1
65	498186.13	2178022.64	Закрепление отсутствует	0.1
66	498187.5	2178017.38	Закрепление отсутствует	0.1
67	498189.92	2178010.72	Закрепление отсутствует	0.1
68	498191.28	2178007.76	Закрепление отсутствует	0.1
69	498195.05	2178001.06	Закрепление отсутствует	0.1

Земельный участок			
вид объекта недвижимости			

Лист № 9 раздела 3.2	Всего листов раздела 3.2: 19	Всего разделов: 8	Всего листов отчёта: 104
----------------------	------------------------------	-------------------	--------------------------

30.05.2024г. № КУВИ-001/2024-146020296

Кадастровый номер: 50:09:0000000:190291

1	2	3	4	5
70	498198.92	2177994.6	Закрепление отсутствует	0.1
71	498202.04	2177987.46	Закрепление отсутствует	0.1
72	498203.12	2177985.34	Закрепление отсутствует	0.1
73	498204.44	2177983.36	Закрепление отсутствует	0.1
74	498215.38	2177968.83	Закрепление отсутствует	0.1
75	498216.85	2177967.08	Закрепление отсутствует	0.1
76	498219.1	2177965.06	Закрепление отсутствует	0.1
1	498212.45	2177958.78	Закрепление отсутствует	0.1
1	498741.03	2176798.87	Закрепление отсутствует	0.1
2	498742.57	2176809.83	Закрепление отсутствует	0.1
3	498742.92	2176811.97	Закрепление отсутствует	0.1
4	498743.04	2176821.55	Закрепление отсутствует	0.1
5	498742.86	2176824.22	Закрепление отсутствует	0.1
6	498742.13	2176829.66	Закрепление отсутствует	0.1
7	498741.81	2176828.39	Закрепление отсутствует	0.1
8	498739.92	2176797.08	Закрепление отсутствует	0.1
9	498708.97	2176780.94	Закрепление отсутствует	0.1
10	498675.42	2176798.31	Закрепление отсутствует	0.1
11	498648.84	2176821.96	Закрепление отсутствует	0.1
12	498631.09	2176863.32	Закрепление отсутствует	0.1
13	498620.13	2176892.96	Закрепление отсутствует	0.1
14	498626.43	2176924.94	Закрепление отсутствует	0.1
15	498636.62	2176944.64	Закрепление отсутствует	0.1
16	498603.17	2176940.43	Закрепление отсутствует	0.1
17	498565.27	2176950.43	Закрепление отсутствует	0.1
18	498526.18	2176986.23	Закрепление отсутствует	0.1
19	498507.28	2177026.66	Закрепление отсутствует	0.1
20	498510.74	2177058.64	Закрепление отсутствует	0.1
21	498546.97	2177100.92	Закрепление отсутствует	0.1

Земельный участок			
вид объекта недвижимости			

Лист № 10 раздела 3.2	Всего листов раздела 3.2: 19	Всего разделов: 8	Всего листов отчёта: 104
-----------------------	------------------------------	-------------------	--------------------------

30.05.2024г. № КУВИ-001/2024-146020296

Кадастровый номер: 50:09:0000000:190291

1	2	3	4	5
22	498597.57	2177162.14	Закрепление отсутствует	0.1
23	498589.54	2177184.24	Закрепление отсутствует	0.1
24	498587.76	2177227.09	Закрепление отсутствует	0.1
25	498610.56	2177271.85	Закрепление отсутствует	0.1
26	498620.73	2177305.11	Закрепление отсутствует	0.1
27	498658.86	2177353.42	Закрепление отсутствует	0.1
28	498685.17	2177366.5	Закрепление отсутствует	0.1
29	498718.04	2177364.61	Закрепление отсутствует	0.1
30	498764.62	2177337.4	Закрепление отсутствует	0.1
31	498772.92	2177337.88	Закрепление отсутствует	0.1
32	498777.17	2177340.99	Закрепление отсутствует	0.1
33	498787.22	2177370.97	Закрепление отсутствует	0.1
34	498783.28	2177395.62	Закрепление отсутствует	0.1
35	498776.07	2177443.54	Закрепление отсутствует	0.1
36	498759.23	2177482.2	Закрепление отсутствует	0.1
37	498753.35	2177492.05	Закрепление отсутствует	0.1
38	498755.07	2177486.45	Закрепление отсутствует	0.1
39	498755.99	2177484.04	Закрепление отсутствует	0.1
40	498764.25	2177465.9	Закрепление отсутствует	0.1
41	498765.9	2177457.46	Закрепление отсутствует	0.1
42	498766.56	2177454.98	Закрепление отсутствует	0.1
43	498769.87	2177445.06	Закрепление отсутствует	0.1
44	498772.59	2177435.12	Закрепление отсутствует	0.1
45	498774.53	2177425.93	Закрепление отсутствует	0.1
46	498775.37	2177418.17	Закрепление отсутствует	0.1
47	498775.4	2177409.81	Закрепление отсутствует	0.1
48	498776.17	2177397.29	Закрепление отсутствует	0.1
49	498779.67	2177373.92	Закрепление отсутствует	0.1
50	498779.51	2177371.26	Закрепление отсутствует	0.1

Земельный участок			
вид объекта недвижимости			

Лист № 11 раздела 3.2	Всего листов раздела 3.2: 19	Всего разделов: 8	Всего листов отчёта: 104
-----------------------	------------------------------	-------------------	--------------------------

30.05.2024г. № КУВИ-001/2024-146020296

Кадастровый номер: 50:09:0000000:190291

1	2	3	4	5
51	498778.08	2177367.45	Закрепление отсутствует	0.1
52	498777.43	2177366.58	Закрепление отсутствует	0.1
53	498764.61	2177364.73	Закрепление отсутствует	0.1
54	498757.49	2177363.06	Закрепление отсутствует	0.1
55	498754.47	2177363.33	Закрепление отсутствует	0.1
56	498748	2177365.22	Закрепление отсутствует	0.1
57	498745.12	2177365.83	Закрепление отсутствует	0.1
58	498738.46	2177366.74	Закрепление отсутствует	0.1
59	498735.35	2177366.92	Закрепление отсутствует	0.1
60	498725.92	2177366.62	Закрепление отсутствует	0.1
61	498723	2177366.33	Закрепление отсутствует	0.1
62	498714.15	2177369.84	Закрепление отсутствует	0.1
63	498712.23	2177370.47	Закрепление отсутствует	0.1
64	498706.63	2177371.49	Закрепление отсутствует	0.1
65	498704.33	2177371.74	Закрепление отсутствует	0.1
66	498702.01	2177371.72	Закрепление отсутствует	0.1
67	498691.42	2177370.91	Закрепление отсутствует	0.1
68	498682.95	2177369.55	Закрепление отсутствует	0.1
69	498679.67	2177368.73	Закрепление отсутствует	0.1
70	498671.2	2177365.75	Закрепление отсутствует	0.1
71	498664.85	2177362.87	Закрепление отсутствует	0.1
72	498662.42	2177361.56	Закрепление отсутствует	0.1
73	498648.79	2177352.82	Закрепление отсутствует	0.1
74	498647.25	2177351.47	Закрепление отсутствует	0.1
75	498640.69	2177343.83	Закрепление отсутствует	0.1
76	498637.06	2177339.29	Закрепление отсутствует	0.1
77	498635.33	2177336.75	Закрепление отсутствует	0.1
78	498630.17	2177327.7	Закрепление отсутствует	0.1
79	498618.85	2177305.58	Закрепление отсутствует	0.1

Земельный участок

вид объекта недвижимости

Лист № 12 раздела 3.2

Всего листов раздела 3.2: 19

Всего разделов: 8

Всего листов отчёта: 104

30.05.2024г. № КУВИ-001/2024-146020296

Кадастровый номер:

50:09:0000000:190291

1	2	3	4	5
80	498612.13	2177289.8	Закрепление отсутствует	0.1
81	498605.97	2177277.48	Закрепление отсутствует	0.1
82	498600.79	2177266.43	Закрепление отсутствует	0.1
83	498597.39	2177260.72	Закрепление отсутствует	0.1
84	498591.25	2177253.28	Закрепление отсутствует	0.1
85	498589.86	2177251.37	Закрепление отсутствует	0.1
86	498588.7	2177249.3	Закрепление отсутствует	0.1
87	498574.53	2177219.94	Закрепление отсутствует	0.1
88	498569.25	2177206.94	Закрепление отсутствует	0.1
89	498565.09	2177198.76	Закрепление отсутствует	0.1
90	498563.94	2177196.02	Закрепление отсутствует	0.1
91	498563.22	2177193.13	Закрепление отсутствует	0.1
92	498560.55	2177176.99	Закрепление отсутствует	0.1
93	498558.72	2177171.66	Закрепление отсутствует	0.1
94	498556.75	2177164.85	Закрепление отсутствует	0.1
95	498556.07	2177161.38	Закрепление отсутствует	0.1
96	498554.77	2177148.71	Закрепление отсутствует	0.1
97	498554.52	2177143.35	Закрепление отсутствует	0.1
98	498552.79	2177132.71	Закрепление отсутствует	0.1
99	498551.25	2177124.48	Закрепление отсутствует	0.1
100	498550.26	2177115.83	Закрепление отсутствует	0.1
101	498548.21	2177111.52	Закрепление отсутствует	0.1
102	498545	2177107.03	Закрепление отсутствует	0.1
103	498541.7	2177104.95	Закрепление отсутствует	0.1
104	498537.16	2177101.47	Закрепление отсутствует	0.1
105	498534.68	2177099.22	Закрепление отсутствует	0.1
106	498528.89	2177092.98	Закрепление отсутствует	0.1
107	498524.91	2177089.02	Закрепление отсутствует	0.1
108	498522.75	2177086.47	Закрепление отсутствует	0.1

Земельный участок

вид объекта недвижимости

Лист № 13 раздела 3.2

Всего листов раздела 3.2: 19

Всего разделов: 8

Всего листов отчёта: 104

30.05.2024г. № КУВИ-001/2024-146020296

Кадастровый номер:

50:09:0000000:190291

1	2	3	4	5
109	498517.46	2177079.05	Закрепление отсутствует	0.1
110	498516.16	2177076.97	Закрепление отсутствует	0.1
111	498510.93	2177067.3	Закрепление отсутствует	0.1
112	498507.15	2177059.89	Закрепление отсутствует	0.1
113	498506.19	2177057.69	Закрепление отсутствует	0.1
114	498505.5	2177055.38	Закрепление отсутствует	0.1
115	498505.09	2177053.01	Закрепление отсутствует	0.1
116	498504.07	2177043.36	Закрепление отсутствует	0.1
117	498503.81	2177033.01	Закрепление отсутствует	0.1
118	498504.41	2177024.69	Закрепление отсутствует	0.1
119	498505.05	2177020.93	Закрепление отсутствует	0.1
120	498507.37	2177012.72	Закрепление отсутствует	0.1
121	498510.89	2177005.63	Закрепление отсутствует	0.1
122	498514.41	2176997.43	Закрепление отсутствует	0.1
123	498515.59	2176995.53	Закрепление отсутствует	0.1
124	498521.79	2176986.75	Закрепление отсутствует	0.1
125	498524.33	2176983.81	Закрепление отсутствует	0.1
126	498530.99	2176977.46	Закрепление отсутствует	0.1
127	498533.26	2176975.6	Закрепление отсутствует	0.1
128	498539.24	2176971.37	Закрепление отсутствует	0.1
129	498543.64	2176967.69	Закрепление отсутствует	0.1
130	498548.86	2176962.62	Закрепление отсутствует	0.1
131	498551.03	2176960.79	Закрепление отсутствует	0.1
132	498558.59	2176954.92	Закрепление отсутствует	0.1
133	498564.85	2176949.94	Закрепление отсутствует	0.1
134	498571.87	2176946.89	Закрепление отсутствует	0.1
135	498577.14	2176944.78	Закрепление отсутствует	0.1
136	498579.49	2176943.85	Закрепление отсутствует	0.1
137	498593.05	2176939.53	Закрепление отсутствует	0.1

Земельный участок

вид объекта недвижимости

Лист № 14 раздела 3.2

Всего листов раздела 3.2: 19

Всего разделов: 8

Всего листов отчёта: 104

30.05.2024г. № КУВИ-001/2024-146020296

Кадастровый номер:

50:09:0000000:190291

1	2	3	4	5
138	498599.04	2176937.52	Закрепление отсутствует	0.1
139	498601.21	2176937.13	Закрепление отсутствует	0.1
140	498603.42	2176936.98	Закрепление отсутствует	0.1
141	498605.62	2176937.08	Закрепление отсутствует	0.1
142	498611.88	2176938.28	Закрепление отсутствует	0.1
143	498616.82	2176937.89	Закрепление отсутствует	0.1
144	498623.23	2176937.99	Закрепление отсутствует	0.1
145	498624.23	2176938.14	Закрепление отсутствует	0.1
146	498620.69	2176931.01	Закрепление отсутствует	0.1
147	498617.82	2176924.35	Закрепление отсутствует	0.1
148	498617.03	2176922.16	Закрепление отсутствует	0.1
149	498616.49	2176919.9	Закрепление отсутствует	0.1
150	498614.97	2176911.27	Закрепление отсутствует	0.1
151	498614.67	2176907.38	Закрепление отсутствует	0.1
152	498614.86	2176899.43	Закрепление отсутствует	0.1
153	498615.32	2176892.17	Закрепление отсутствует	0.1
154	498615.63	2176889.68	Закрепление отсутствует	0.1
155	498616.26	2176887.25	Закрепление отсутствует	0.1
156	498620.18	2176875.16	Закрепление отсутствует	0.1
157	498625.09	2176857.13	Закрепление отсутствует	0.1
158	498628.03	2176849.02	Закрепление отсутствует	0.1
159	498630.3	2176843.27	Закрепление отсутствует	0.1
160	498631.33	2176841.06	Закрепление отсутствует	0.1
161	498632.62	2176838.99	Закрепление отсутствует	0.1
162	498640.58	2176827.64	Закрепление отсутствует	0.1
163	498642.32	2176825.45	Закрепление отсутствует	0.1
164	498646.18	2176821.23	Закрепление отсутствует	0.1
165	498648.91	2176817.03	Закрепление отсутствует	0.1
166	498650.52	2176814.87	Закрепление отсутствует	0.1

Земельный участок			
вид объекта недвижимости			

Лист № 15 раздела 3.2	Всего листов раздела 3.2: 19	Всего разделов: 8	Всего листов отчёта: 104
-----------------------	------------------------------	-------------------	--------------------------

30.05.2024г. № КУВИ-001/2024-146020296

Кадастровый номер: 50:09:0000000:190291

1	2	3	4	5
167	498652.41	2176812.95	Закрепление отсутствует	0.1
168	498657.86	2176808.11	Закрепление отсутствует	0.1
169	498660.16	2176806.35	Закрепление отсутствует	0.1
170	498662.59	2176804.76	Закрепление отсутствует	0.1
171	498672.24	2176794	Закрепление отсутствует	0.1
172	498675.41	2176791.55	Закрепление отсутствует	0.1
173	498681.01	2176788.07	Закрепление отсутствует	0.1
174	498683.35	2176786.83	Закрепление отсутствует	0.1
175	498691.07	2176783.35	Закрепление отсутствует	0.1
176	498693.37	2176782.48	Закрепление отсутствует	0.1
177	498695.75	2176781.89	Закрепление отсутствует	0.1
178	498705.33	2176780.28	Закрепление отсутствует	0.1
179	498715.38	2176779.61	Закрепление отсутствует	0.1
180	498717.4	2176779.77	Закрепление отсутствует	0.1
181	498721.34	2176780.68	Закрепление отсутствует	0.1
182	498723.22	2176781.43	Закрепление отсутствует	0.1
183	498725.02	2176782.37	Закрепление отсутствует	0.1
184	498728.28	2176784.77	Закрепление отсутствует	0.1
185	498735.94	2176791.83	Закрепление отсутствует	0.1
186	498737.54	2176793.08	Закрепление отсутствует	0.1
187	498739.17	2176794.93	Закрепление отсутствует	0.1
188	498740.16	2176796.68	Закрепление отсутствует	0.1
1	498741.03	2176798.87	Закрепление отсутствует	0.1
1	498340.23	2177620.48	Закрепление отсутствует	0.1
2	498341.91	2177621.91	Закрепление отсутствует	0.1
3	498343.74	2177624.03	Закрепление отсутствует	0.1
4	498335.66	2177617.9	Закрепление отсутствует	0.1
5	498336.46	2177618.22	Закрепление отсутствует	0.1
6	498338.41	2177619.24	Закрепление отсутствует	0.1

Земельный участок

вид объекта недвижимости

Лист № 16 раздела 3.2

Всего листов раздела 3.2: 19

Всего разделов: 8

Всего листов отчёта: 104

30.05.2024г. № КУВИ-001/2024-146020296

Кадастровый номер:

50:09:0000000:190291

1	2	3	4	5
1	498340.23	2177620.48	Закрепление отсутствует	0.1
1	498644.3	2177520.77	Закрепление отсутствует	0.1
2	498646.27	2177522.22	Закрепление отсутствует	0.1
3	498648.05	2177523.9	Закрепление отсутствует	0.1
4	498649.61	2177525.78	Закрепление отсутствует	0.1
5	498651.3	2177528.1	Закрепление отсутствует	0.1
6	498643.87	2177521.8	Закрепление отсутствует	0.1
7	498611.31	2177510.74	Закрепление отсутствует	0.1
8	498581.45	2177518	Закрепление отсутствует	0.1
9	498553.33	2177542.56	Закрепление отсутствует	0.1
10	498416.79	2177607.56	Закрепление отсутствует	0.1
11	498391.97	2177632.39	Закрепление отсутствует	0.1
12	498361.93	2177642.67	Закрепление отсутствует	0.1
13	498366.77	2177639.7	Закрепление отсутствует	0.1
14	498368.95	2177638.56	Закрепление отсутствует	0.1
15	498382.48	2177633.92	Закрепление отсутствует	0.1
16	498385.91	2177632.06	Закрепление отсутствует	0.1
17	498389.35	2177628.94	Закрепление отсутствует	0.1
18	498392.52	2177624.86	Закрепление отсутствует	0.1
19	498394.17	2177623	Закрепление отсутствует	0.1
20	498402.69	2177614.63	Закрепление отсутствует	0.1
21	498413.15	2177607.74	Закрепление отсутствует	0.1
22	498419.2	2177604.11	Закрепление отсутствует	0.1
23	498421.51	2177602.92	Закрепление отсутствует	0.1
24	498431.76	2177598.42	Закрепление отсутствует	0.1
25	498434.05	2177596.61	Закрепление отсутствует	0.1
26	498436.84	2177593.94	Закрепление отсутствует	0.1
27	498439.98	2177591.48	Закрепление отсутствует	0.1
28	498444.52	2177588.61	Закрепление отсутствует	0.1

Земельный участок			
вид объекта недвижимости			

Лист № 17 раздела 3.2	Всего листов раздела 3.2: 19	Всего разделов: 8	Всего листов отчёта: 104
-----------------------	------------------------------	-------------------	--------------------------

30.05.2024г. № КУВИ-001/2024-146020296

Кадастровый номер: 50:09:0000000:190291

1	2	3	4	5
29	498447.02	2177587.27	Закрепление отсутствует	0.1
30	498449.68	2177586.3	Закрепление отсутствует	0.1
31	498456.49	2177584.34	Закрепление отсутствует	0.1
32	498465.4	2177579.5	Закрепление отсутствует	0.1
33	498475.01	2177574.84	Закрепление отсутствует	0.1
34	498484.74	2177569.75	Закрепление отсутствует	0.1
35	498494.21	2177566.9	Закрепление отсутствует	0.1
36	498503.61	2177563.77	Закрепление отсутствует	0.1
37	498511.43	2177561.48	Закрепление отсутствует	0.1
38	498514.25	2177560.35	Закрепление отсутствует	0.1
39	498521.11	2177554.97	Закрепление отсутствует	0.1
40	498523.55	2177553.34	Закрепление отсутствует	0.1
41	498526.2	2177552.07	Закрепление отсутствует	0.1
42	498535.13	2177548.68	Закрепление отсутствует	0.1
43	498544.86	2177545.63	Закрепление отсутствует	0.1
44	498548.86	2177543.72	Закрепление отсутствует	0.1
45	498552.38	2177541.4	Закрепление отсутствует	0.1
46	498555.19	2177538.05	Закрепление отсутствует	0.1
47	498557.1	2177536.06	Закрепление отсутствует	0.1
48	498563.55	2177530.37	Закрепление отсутствует	0.1
49	498565.28	2177529.23	Закрепление отсутствует	0.1
50	498567.43	2177528.14	Закрепление отсутствует	0.1
51	498570.51	2177524.6	Закрепление отсутствует	0.1
52	498572.59	2177522.86	Закрепление отсутствует	0.1
53	498580.15	2177517.41	Закрепление отсутствует	0.1
54	498582.03	2177516.21	Закрепление отсутствует	0.1
55	498584.03	2177515.23	Закрепление отсутствует	0.1
56	498586.13	2177514.47	Закрепление отсутствует	0.1
57	498600.68	2177510.19	Закрепление отсутствует	0.1

Земельный участок

вид объекта недвижимости

Лист № 18 раздела 3.2

Всего листов раздела 3.2: 19

Всего разделов: 8

Всего листов отчёта: 104

30.05.2024г. № КУВИ-001/2024-146020296

Кадастровый номер:

50:09:0000000:190291

1	2	3	4	5
58	498612.21	2177507.73	Закрепление отсутствует	0.1
59	498614.25	2177507.59	Закрепление отсутствует	0.1
60	498616.28	2177507.66	Закрепление отсутствует	0.1
61	498618.3	2177507.94	Закрепление отсутствует	0.1
62	498620.27	2177508.42	Закрепление отсутствует	0.1
63	498631.72	2177513.05	Закрепление отсутствует	0.1
64	498634.92	2177514.72	Закрепление отсутствует	0.1
1	498644.3	2177520.77	Закрепление отсутствует	0.1
1	498186.54	2178250.16	Закрепление отсутствует	0.1
2	498197.22	2178266.76	Закрепление отсутствует	0.1
3	498205.5	2178295.9	Закрепление отсутствует	0.1
4	498201.07	2178296.31	Закрепление отсутствует	0.1
5	498200.96	2178292.27	Закрепление отсутствует	0.1
6	498200.43	2178289.91	Закрепление отсутствует	0.1
7	498198.92	2178285.51	Закрепление отсутствует	0.1
8	498192.84	2178265.73	Закрепление отсутствует	0.1
9	498190.65	2178259.93	Закрепление отсутствует	0.1
10	498189.62	2178258.17	Закрепление отсутствует	0.1
11	498188.9	2178257.74	Закрепление отсутствует	0.1
12	498178.74	2178255.15	Закрепление отсутствует	0.1
13	498172.48	2178256.36	Закрепление отсутствует	0.1
14	498170.01	2178256.42	Закрепление отсутствует	0.1
15	498163.77	2178255.57	Закрепление отсутствует	0.1
16	498155.55	2178253.61	Закрепление отсутствует	0.1
17	498150.53	2178251.4	Закрепление отсутствует	0.1
18	498146.52	2178250.12	Закрепление отсутствует	0.1
19	498143.79	2178249.02	Закрепление отсутствует	0.1
20	498141.24	2178247.54	Закрепление отсутствует	0.1
21	498134.8	2178242.98	Закрепление отсутствует	0.1

Земельный участок

вид объекта недвижимости

Лист № 19 раздела 3.2

Всего листов раздела 3.2: 19

Всего разделов: 8

Всего листов отчёта: 104

30.05.2024г. № КУВИ-001/2024-146020296

Кадастровый номер:

50:09:0000000:190291

1	2	3	4	5
22	498133.32	2178241.59	Закрепление отсутствует	0.1
23	498131.99	2178240.06	Закрепление отсутствует	0.1
24	498127.5	2178233.13	Закрепление отсутствует	0.1
25	498123.33	2178227.28	Закрепление отсутствует	0.1
26	498159.07	2178249.7	Закрепление отсутствует	0.1
1	498186.54	2178250.16	Закрепление отсутствует	0.1

Земельный участок

вид объекта недвижимости

Лист № 3 раздела 4

Всего листов раздела 4: 3

Всего разделов: 8

Всего листов отчёта: 104

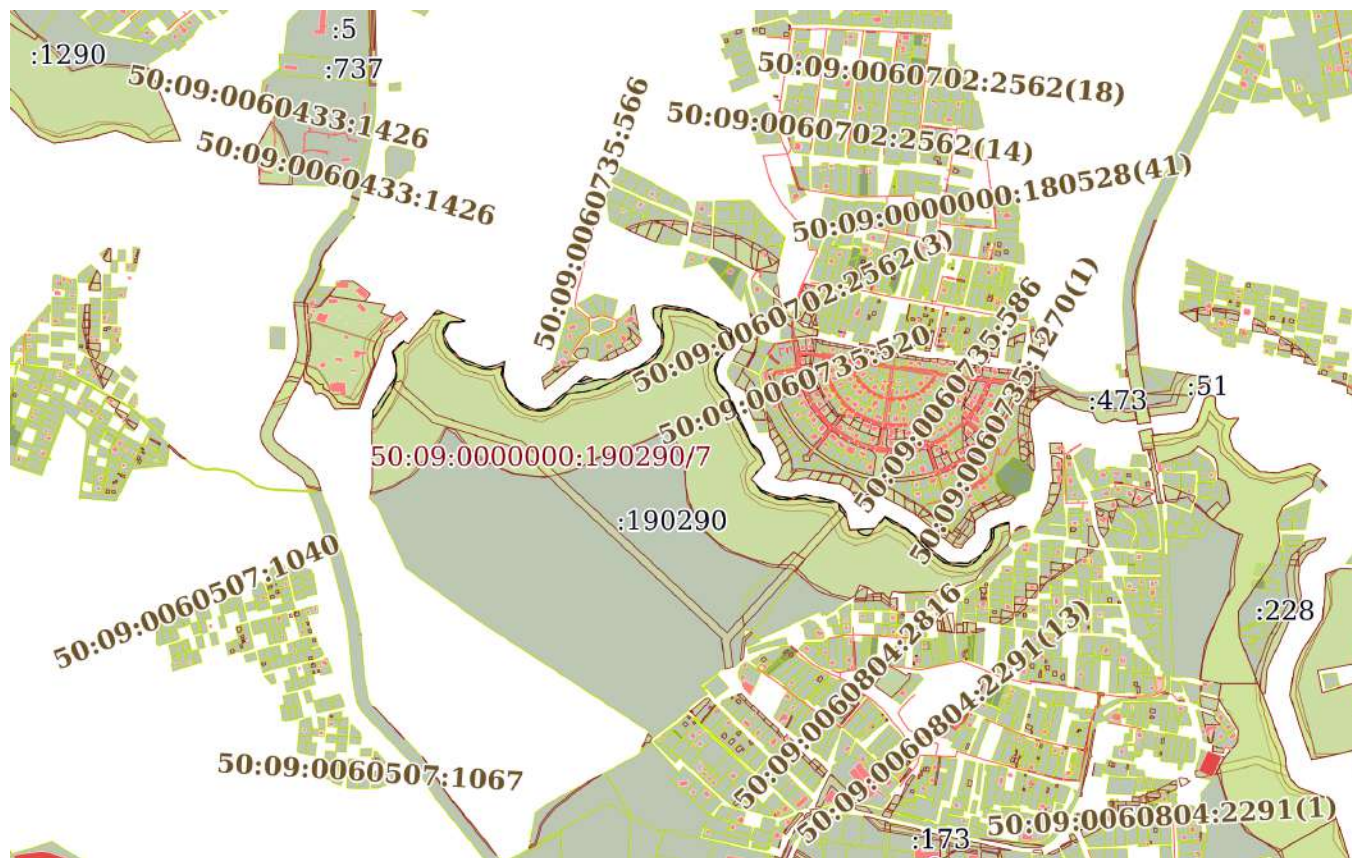
30.05.2024г. № КУВИ-001/2024-146020296

Кадастровый номер:

50:09:0000000:190291

План (чертеж, схема) части земельного участка

Учетный номер части: 50:09:0000000:190291/3



Масштаб 1:20000

Условные обозначения:

Отчёт об объекте недвижимости
Сведения о частях земельного участка

Земельный участок			
вид объекта недвижимости			
Лист № 1 раздела 4.1	Всего листов раздела 4.1: 4	Всего разделов: 8	Всего листов отчёта: 104
30.05.2024г. № КУВИ-001/2024-146020296			
Кадастровый номер:		50:09:0000000:190291	

Учетный номер части	Площадь, м2	Содержание ограничения в использовании или ограничения права на объект недвижимости или обременения объекта недвижимости
1	2	3
50:09:0000000:190291/1	167	<p>вид ограничения (обременения): ограничения прав на земельный участок, предусмотренные статьей 56 Земельного кодекса Российской Федерации; Срок действия: не установлен; реквизиты документа-основания: доверенность от 25.05.2015 № 2-1039 выдан: ОАО "Московская объединенная электросетевая компания"; Содержание ограничения (обременения): Ограничение использования объектов недвижимости в границах зоны предусмотрено Постановлением Правительства РФ № 160 от 24.02.2009г., п.п 10, 11: п.10. В пределах охранных зон без письменного решения о согласовании сетевых организаций юридическим и физическим лицам запрещаются:а) строительство, капитальный ремонт, реконструкция или снос зданий и сооружений; б) горные, взрывные, мелиоративные работы, в том числе связанные с временным затоплением земель; в) посадка и вырубка деревьев и кустарников;г) дноуглубительные, землечерпальные и погрузочно-разгрузочные работы, добыча рыбы, других водных животных и растений придонными орудиями лова, устройство водоемов, колка и заготовка льда (в охранных зонах подводных кабельных линий электропередачи); д) проход судов, у которых расстояние по вертикали от верхнего крайнего габарита с грузом или без груза до нижней точки провеса проводов переходов воздушных линий электропередачи через водоемы менее минимально допустимого расстояния, в том числе с учетом максимального уровня подъема воды при паводке;е) проезд машин и механизмов, имеющих общую высоту с грузом или без груза от поверхности дороги более 4,5 метра (в охранных зонах воздушных линий электропередачи);ж) земляные работы на глубине более 0,3 метра (на вспахиваемых землях на глубине более 0,45 метра), а также планировка грунта (в охранных зонах подземных кабельных линий электропередачи);з) полив сельскохозяйственных культур в случае, если высота струи воды может составить свыше 3 метров (в охранных зонах воздушных линий электропередачи);и) полевые сельскохозяйственные работы с применением сельскохозяйственных машин и оборудования высотой более 4 метров (в охранных зонах воздушных линий электропередачи) или полевые сельскохозяйственные работы, связанные с вспашкой земли (в охранных зонах кабельных линий электропередачи).п.11. В охранных зонах, установленных для объектов электросетевого хозяйства напряжением до 1000 вольт, помимо действий, предусмотренных пунктом 10 настоящих Правил, без письменного решения о согласовании сетевых организаций запрещается:а) размещать детские и спортивные площадки, стадионы, рынки, торговые точки, полевые станы, загоны для скота, гаражи и стоянки всех видов машин и механизмов (в охранных зонах воздушных линий электропередачи);б) складировать или размещать хранилища любых, в том числе горюче-смазочных, материалов;в) устраивать причалы для стоянки</p>

Земельный участок			
вид объекта недвижимости			
Лист № 2 раздела 4.1	Всего листов раздела 4.1: 4	Всего разделов: 8	Всего листов отчёта: 104
30.05.2024г. № КУВИ-001/2024-146020296			
Кадастровый номер:		50:09:0000000:190291	
		судов, барж и плавучих кранов, бросать якоря с судов и осуществлять их проход с отданными якорями, цепями, лотами, волокушами и тралами (в охранных зонах подводных кабельных линий электропередачи).; Реестровый номер границы: 50.09.2.89	
50:09:0000000:190291/2	15222	<p>вид ограничения (обременения): ограничения прав на земельный участок, предусмотренные статьей 56 Земельного кодекса Российской Федерации; Срок действия: не установлен; реквизиты документа-основания: об определении местоположения береговых линий (границ водного объекта) части реки Клязьма г.о. Химки Московской области и установлении границ водоохранной зоны, прибрежной защитной полосы части реки Клязьма г.о. Химки Московской области от 09.03.2022 № 233-РМ выдан: Министерство экологии и природопользования Московской области; о внесении изменений в распоряжение Министерства экологии и природопользования Московской области от 09.03.2022 г. №233-РМ "Об определении местоположения береговых линий (границ водного объекта) части реки Клязьма г.о. Химки Московской области и установлении границ водоохранной зоны, прибрежной защитной полосы части реки Клязьма г.о. Химки Московской области от 20.03.2023 № 386-РМ выдан: Министерство экологии и природопользования Московской области; Содержание ограничения (обременения): В соответствии с ч.15 и ч.17 ст.65 ВК РФ от 03.06.2006 N 74-ФЗ в границах водоохраных зон запрещаются: 1) Использование сточных вод в целях повышения почвенного плодородия; 2) размещение кладбищ, скотомогильников, объектов размещения отходов производства и потребления, химических, взрывчатых, токсичных, отравляющих и ядовитых веществ, пунктов захоронения радиоактивных отходов, а также загрязнение территории загрязняющими веществами, предельно допустимые концентрации которых в водах водных объектов рыбохозяйственного значения не установлены; 3) осуществление авиационных мер по борьбе с вредными организмами; 4) движение и стоянка транспортных средств (кроме специальных транспортных средств), за исключением их движения по дорогам и стоянки на дорогах и в специально оборудованных местах, имеющих твердое покрытие; 5) строительство и реконструкция автозаправочных станций, складов горюче-смазочных материалов (за исключением случаев, если автозаправочные станции, склады горюче-смазочных материалов размещены на территориях портов, инфраструктуры внутренних водных путей, в том числе баз (сооружений) для стоянки маломерных судов, объектов органов федеральной службы безопасности), станций технического обслуживания, используемых для технического осмотра и ремонта транспортных средств, осуществление мойки транспортных средств; 6) хранение пестицидов и агрохимикатов (за исключением хранения агрохимикатов в специализированных хранилищах на территориях морских портов за пределами границ прибрежных защитных полос), применение пестицидов и агрохимикатов; 7) сброс сточных, в том числе дренажных, вод; 8) разведка и добыча общераспространенных полезных ископаемых (за исключением случаев, если разведка и добыча общераспространенных полезных ископаемых осуществляются пользователями недр, осуществляющими разведку и добычу иных видов полезных ископаемых, в границах предоставленных им в соответствии с законодательством Российской Федерации о недрах горных отводов и (или) геологических отводов на основании утвержденного технического проекта в соответствии со статьей 19.1 Закона Российской Федерации от 21 февраля 1992 года N 2395-1 "О недрах". В границах прибрежных защитных полос наряду с установленными</p>	

Земельный участок			
вид объекта недвижимости			
Лист № 3 раздела 4.1	Всего листов раздела 4.1: 4	Всего разделов: 8	Всего листов отчёта: 104
30.05.2024г. № КУВИ-001/2024-146020296			
Кадастровый номер:		50:09:0000000:190291	
		частью 15 настоящей статьи ограничениями запрещаются: 1) распашка земель; 2) размещение отвалов размываемых грунтов; 3) выпас сельскохозяйственных животных и организация для них летних лагерей, ванн. Срок, на который установлена зона: зона с особыми условиями использования территории установлена - бессрочно.; Реестровый номер границы: 50:00-6.2173; Вид объекта реестра границ: Зона с особыми условиями использования территории; Вид зоны по документу: Прибрежная защитная полоса реки Клязьмы в городских округах Солнечногорск, Химки, Долгопрудный, Мытищи, Пушкинский, Королев, Щелково, Лосино-Петровском, Богородском, Павлов-Посадском, Орехово-Зуевском городских округах Московской области; Тип зоны: Прибрежная защитная полоса	
50:09:0000000:190291/3	15222	вид ограничения (обременения): ограничения прав на земельный участок, предусмотренные статьей 56 Земельного кодекса Российской Федерации; Срок действия: не установлен; реквизиты документа-основания: об определении местоположения береговых линий (границ водного объекта) части реки Клязьма г.о. Химки Московской области и установлении границ водоохранной зоны, прибрежной защитной полосы части реки Клязьма г.о. Химки Московской области от 09.03.2022 № 233-РМ выдан: Министерство экологии и природопользования Московской области; о внесении изменений в распоряжение Министерства экологии и природопользования Московской области от 09.03.2022 г. №233-РМ "Об определении местоположения береговых линий (границ водного объекта) части реки Клязьма г.о. Химки Московской области и установлении границ водоохранной зоны, прибрежной защитной полосы части реки Клязьма г.о. Химки Московской области от 20.03.2023 № 386-РМ выдан: Министерство экологии и природопользования Московской области; Содержание ограничения (обременения): В соответствии с ч.15 ст.65 ВК РФ от 03.06.2006 N 74-ФЗ в границах водоохранных зон запрещаются: 1) использование сточных вод в целях повышения почвенного плодородия; 2) размещение кладбищ, скотомогильников, объектов размещения отходов производства и потребления, химических, взрывчатых, токсичных, отравляющих и ядовитых веществ, пунктов захоронения радиоактивных отходов, а также загрязнение территории загрязняющими веществами, предельно допустимые концентрации которых в водах водных объектов рыбохозяйственного значения не установлены; 3) осуществление авиационных мер по борьбе с вредными организмами; 4) движение и стоянка транспортных средств (кроме специальных транспортных средств), за исключением их движения по дорогам и стоянки на дорогах и в специально оборудованных местах, имеющих твердое покрытие; 5) строительство и реконструкция автозаправочных станций, складов горюче-смазочных материалов (за исключением случаев, если автозаправочные станции, склады горюче-смазочных материалов размещены на территориях портов, инфраструктуры внутренних водных путей, в том числе баз (сооружений) для стоянки маломерных судов, объектов органов федеральной службы безопасности), станций технического обслуживания, используемых для технического осмотра и ремонта транспортных средств, осуществление мойки транспортных средств;6) хранение пестицидов и агрохимикатов (за исключением хранения агрохимикатов в специализированных хранилищах на территориях морских портов за пределами границ прибрежных защитных полос), применение пестицидов и агрохимикатов; 7) сброс сточных, в том числе дренажных, вод; 8) разведка и добыча	

Земельный участок			
вид объекта недвижимости			
Лист № 4 раздела 4.1	Всего листов раздела 4.1: 4	Всего разделов: 8	Всего листов отчёта: 104
30.05.2024г. № КУВИ-001/2024-146020296			
Кадастровый номер:		50:09:0000000:190291	
		<p>общераспространенных полезных ископаемых (за исключением случаев, если разведка и добыча общераспространенных полезных ископаемых осуществляются пользователями недр, осуществляющими разведку и добычу иных видов полезных ископаемых, в границах предоставленных им в соответствии с законодательством Российской Федерации о недрах горных отводов и (или) геологических отводов на основании утвержденного технического проекта в соответствии со статьей 19.1 Закона Российской Федерации от 21 февраля 1992 года N 2395-1 "О недрах"). Срок, на который установлена зона: зона с особыми условиями использования территории установлена - бессрочно.; Реестровый номер границы: 50:00-6.2172; Вид объекта реестра границ: Зона с особыми условиями использования территории; Вид зоны по документу: Водоохранная зона реки Клязьмы в городских округах Солнечногорск, Химки, Долгопрудный, Мытищи, Пушкинский, Королев, Щелково, Лосино-Петровском, Богородском, Павлов-Посадском, Орехово-Зуевском городских округах Московской области; Тип зоны: Водоохранная зона</p>	
	Весь	<p>вид ограничения (обременения): ограничения прав на земельный участок, предусмотренные статьей 56 Земельного кодекса Российской Федерации; Срок действия: не установлен; реквизиты документа-основания: техническое задание к Государственному контракту от 25.10.2013 № 1184 ФБ выдан: Министерство экологии и природопользования Московской области; Содержание ограничения (обременения): статья 65, часть 15 "Водного кодекса Российской Федерации" от 3 июня 2006 № 74-ФЗ; Реестровый номер границы: 50.00.2.1113</p>	
	Весь	<p>вид ограничения (обременения): ограничения прав на земельный участок, предусмотренные статьей 56 Земельного кодекса Российской Федерации; Срок действия: не установлен; реквизиты документа-основания: государственный контракт от 25.10.2013 № 1184-ФБ выдан: Министерство экологии и природопользования Московской области; Содержание ограничения (обременения): Запрещенные виды деятельности прописаны в статье 65, часть 15,17 "Водного кодекса Российской Федерации" № 74-ФЗ от 03.03.2006 г; Реестровый номер границы: 50.00.2.1111</p>	

Отчёт об объекте недвижимости
Сведения о частях земельного участка

Земельный участок			
вид объекта недвижимости			
Лист № 1 раздела 4.2	Всего листов раздела 4.2: 40	Всего разделов: 8	Всего листов отчёта: 104
30.05.2024г. № КУВИ-001/2024-146020296			
Кадастровый номер:		50:09:0000000:190291	

Сведения о характерных точках границы части (частей) земельного участка				
Учетный номер части: 50:09:0000000:190291/1				
Система координат МСК-50, зона 2				
Номер точки	Координаты, м		Описание закрепления на местности	Средняя квадратичная погрешность определения координат характерных точек границ земельного участка, м
	X	Y		
1	2	3	4	5
1	498585.35	2176646.62	-	-
2	498583.39	2176645.33	-	-
3	498581.92	2176648.84	-	0.1
4	498580.94	2176649.58	-	-
5	498583.68	2176650.6	-	-
1	498585.35	2176646.62	-	-
1	498246.06	2177848.87	-	-
2	498240.12	2177843.46	-	-
3	498239.16	2177843.87	-	-
4	498237.28	2177844.9	-	-
5	498235.53	2177846.14	-	-
6	498233.92	2177847.55	-	-
7	498232.47	2177849.13	-	-
8	498231.2	2177850.86	-	-
9	498230.12	2177852.71	-	-
10	498229.44	2177854.23	-	-
11	498225.82	2177855.76	-	-
12	498223.87	2177856.92	-	-
13	498223.78	2177856.99	-	-
14	498227.96	2177860.79	-	-
15	498230.86	2177860.17	-	-

Земельный участок

вид объекта недвижимости

Лист № 2 раздела 4.2

Всего листов раздела 4.2: 40

Всего разделов: 8

Всего листов отчёта: 104

30.05.2024г. № КУВИ-001/2024-146020296

Кадастровый номер:

50:09:0000000:190291

1	2	3	4	5
1	498246.06	2177848.87	-	-

Земельный участок			
вид объекта недвижимости			

Лист № 3 раздела 4.2	Всего листов раздела 4.2: 40	Всего разделов: 8	Всего листов отчёта: 104
----------------------	------------------------------	-------------------	--------------------------

30.05.2024г. № КУВИ-001/2024-146020296

Кадастровый номер: 50:09:0000000:190291

Сведения о характерных точках границы части (частей) земельного участка

Учетный номер части: 50:09:0000000:190291/2

Система координат

Номер точки	Координаты, м		Описание закрепления на местности	Средняя квадратичная погрешность определения координат характерных точек границ земельного участка, м
	X	Y		
1	2	3	4	5
1	498742.77	2177509.79	-	-
2	498735.7	2177521.64	-	-
3	498725.75	2177546.1	-	-
4	498720.51	2177552.38	-	-
5	498703.82	2177552.64	-	-
6	498697.15	2177551	-	-
7	498703.07	2177551.18	-	-
8	498706.9	2177551.67	-	-
9	498714.69	2177548.74	-	-
10	498718.12	2177545.15	-	-
11	498721.01	2177539.15	-	-
12	498722.87	2177532.58	-	-
13	498723.75	2177530.09	-	-
14	498724.96	2177527.74	-	-
15	498726.46	2177525.57	-	-
16	498733.76	2177516.59	-	-
17	498735.31	2177515.17	-	-
18	498741.86	2177510.72	-	-
19	498742.77	2177509.79	-	-
1	498185.16	2177891.1	-	-
2	498187.76	2177935.41	-	-
3	498186.05	2177934.87	-	-
4	498184.09	2177934.01	-	-
5	498179.21	2177930.97	-	-

Земельный участок

вид объекта недвижимости

Лист № 4 раздела 4.2

Всего листов раздела 4.2: 40

Всего разделов: 8

Всего листов отчёта: 104

30.05.2024г. № КУВИ-001/2024-146020296

Кадастровый номер:

50:09:0000000:190291

1	2	3	4	5
6	498177.51	2177929.73	-	-
7	498175.94	2177928.32	-	-
8	498174.54	2177926.75	-	-
9	498173.3	2177925.04	-	-
10	498172.26	2177923.22	-	-
11	498171.41	2177921.29	-	-
12	498170.77	2177919.28	-	-
13	498170.34	2177917.22	-	-
14	498170.13	2177915.12	-	-
15	498170.14	2177913.02	-	-
16	498170.38	2177910.93	-	-
17	498170.83	2177908.87	-	-
18	498171.5	2177906.87	-	-
19	498174.34	2177901.18	-	-
20	498175.4	2177899.38	-	-
21	498176.64	2177897.71	-	-
22	498178.05	2177896.17	-	-
23	498179.6	2177894.79	-	-
24	498185.08	2177891.15	-	-
25	498185.16	2177891.1	-	-
1	498767.46	2176759.13	-	-
2	498774.23	2176764.98	-	-
3	498768.27	2176780.66	-	-
4	498767.61	2176778.69	-	-
5	498765.21	2176772.48	-	-
6	498764.18	2176768.81	-	-
7	498762.52	2176759.57	-	-
8	498762.21	2176756.03	-	-
9	498762.21	2176754.7	-	-

Земельный участок

вид объекта недвижимости

Лист № 5 раздела 4.2

Всего листов раздела 4.2: 40

Всего разделов: 8

Всего листов отчёта: 104

30.05.2024г. № КУВИ-001/2024-146020296

Кадастровый номер:

50:09:0000000:190291

1	2	3	4	5
10	498767.46	2176759.13	-	-
1	498254.44	2177841.66	-	-
2	498252.77	2177843.88	-	-
3	498230.86	2177860.17	-	-
4	498217.57	2177863.01	-	-
5	498220.42	2177859.87	-	-
6	498222.06	2177858.29	-	-
7	498223.87	2177856.92	-	-
8	498225.82	2177855.76	-	-
9	498229.44	2177854.23	-	-
10	498230.12	2177852.71	-	-
11	498231.2	2177850.86	-	-
12	498232.47	2177849.13	-	-
13	498233.92	2177847.55	-	-
14	498235.53	2177846.14	-	-
15	498237.28	2177844.9	-	-
16	498239.16	2177843.87	-	-
17	498241.13	2177843.03	-	-
18	498243.18	2177842.42	-	-
19	498248.77	2177841.56	-	-
20	498251.11	2177841.39	-	-
21	498254.44	2177841.66	-	-
1	498664.39	2176645.84	-	-
2	498682.71	2176662.65	-	-
3	498688.95	2176670.33	-	-
4	498690.66	2176675.13	-	-
5	498690.56	2176675.38	-	-
6	498689.71	2176674.55	-	-
7	498682.43	2176666.62	-	-

Земельный участок

вид объекта недвижимости

Лист № 6 раздела 4.2

Всего листов раздела 4.2: 40

Всего разделов: 8

Всего листов отчёта: 104

30.05.2024г. № КУВИ-001/2024-146020296

Кадастровый номер:

50:09:0000000:190291

1	2	3	4	5
8	498676.2	2176659.52	-	-
9	498665.96	2176651.37	-	-
10	498660.32	2176646.49	-	-
11	498657.85	2176646.65	-	-
12	498656.61	2176646.98	-	-
13	498652.08	2176649.78	-	-
14	498649.6	2176650.79	-	-
15	498641.18	2176653.47	-	-
16	498639.07	2176653.81	-	-
17	498627.59	2176654.83	-	-
18	498617.14	2176654.76	-	-
19	498609.66	2176655.28	-	-
20	498607.13	2176655.44	-	-
21	498598.36	2176655.44	-	-
22	498596.1	2176655.31	-	-
23	498593.86	2176654.93	-	-
24	498591.68	2176654.29	-	-
25	498584.28	2176650.82	-	-
26	498566.69	2176644.31	-	-
27	498552.77	2176638.71	-	-
28	498549.73	2176637.17	-	-
29	498532.07	2176626.27	-	-
30	498505.89	2176609.54	-	-
31	498490.91	2176598.35	-	-
32	498488.53	2176596.26	-	-
33	498484.81	2176592.42	-	-
34	498504.75	2176593.46	-	-
35	498594.83	2176652.87	-	-
36	498626.15	2176654.54	-	-

Земельный участок

вид объекта недвижимости

Лист № 7 раздела 4.2

Всего листов раздела 4.2: 40

Всего разделов: 8

Всего листов отчёта: 104

30.05.2024г. № КУВИ-001/2024-146020296

Кадастровый номер:

50:09:0000000:190291

1	2	3	4	5
37	498653.32	2176646.3	-	-
38	498660.78	2176643.95	-	-
39	498664.39	2176645.84	-	-
1	498748.43	2176830.88	-	-
2	498744.71	2176839.99	-	-
3	498743.1	2176833.54	-	-
4	498748.43	2176830.88	-	-
1	498305.41	2177620.46	-	-
2	498292.02	2177633.41	-	-
3	498275.01	2177674.68	-	-
4	498269.36	2177712.7	-	-
5	498277.9	2177751.25	-	-
6	498268.49	2177802.38	-	-
7	498262.19	2177831.38	-	-
8	498260.36	2177833.81	-	-
9	498258.88	2177824.45	-	-
10	498258.64	2177822.05	-	-
11	498258.7	2177819.65	-	-
12	498259.68	2177808.67	-	-
13	498260.9	2177801.58	-	-
14	498260.91	2177794.5	-	-
15	498261.51	2177778.91	-	-
16	498261.76	2177776.46	-	-
17	498262.82	2177769.96	-	-
18	498263.42	2177767.36	-	-
19	498264.37	2177764.87	-	-
20	498266.9	2177759.32	-	-
21	498268.45	2177753.79	-	-
22	498269.5	2177744.15	-	-

Земельный участок

вид объекта недвижимости

Лист № 8 раздела 4.2

Всего листов раздела 4.2: 40

Всего разделов: 8

Всего листов отчёта: 104

30.05.2024г. № КУВИ-001/2024-146020296

Кадастровый номер:

50:09:0000000:190291

1	2	3	4	5
23	498269.25	2177731.89	-	-
24	498267.46	2177721.35	-	-
25	498266.24	2177704.41	-	-
26	498266.25	2177701.35	-	-
27	498267.92	2177680.77	-	-
28	498268.26	2177678.39	-	-
29	498268.89	2177676.06	-	-
30	498274.34	2177659.71	-	-
31	498275.48	2177656.98	-	-
32	498285.15	2177637.49	-	-
33	498286.34	2177635.37	-	-
34	498287.78	2177633.41	-	-
35	498289.44	2177631.64	-	-
36	498291.31	2177630.09	-	-
37	498300.39	2177623.43	-	-
38	498305.41	2177620.46	-	-
1	498212.45	2177958.78	-	-
2	498209.94	2177957.36	-	-
3	498208.03	2177955.92	-	-
4	498206.3	2177954.27	-	-
5	498204.79	2177952.42	-	-
6	498203.5	2177950.4	-	-
7	498203.19	2177949.85	-	-
8	498221.52	2177964.19	-	-
9	498214.45	2177978.17	-	-
10	498185.37	2178026.92	-	-
11	498135.5	2178084.11	-	-
12	498096.59	2178134.09	-	-
13	498095.88	2178189.12	-	-

Земельный участок

вид объекта недвижимости

Лист № 9 раздела 4.2

Всего листов раздела 4.2: 40

Всего разделов: 8

Всего листов отчёта: 104

30.05.2024г. № КУВИ-001/2024-146020296

Кадастровый номер:

50:09:0000000:190291

1	2	3	4	5
14	498117.37	2178221.92	-	-
15	498116.47	2178221.69	-	-
16	498114.3	2178220.8	-	-
17	498112.25	2178219.67	-	-
18	498110.35	2178218.31	-	-
19	498108.62	2178216.73	-	-
20	498102.41	2178210.37	-	-
21	498100.63	2178208.28	-	-
22	498093.82	2178199.05	-	-
23	498092.58	2178197.15	-	-
24	498091.56	2178195.13	-	-
25	498088.54	2178188.17	-	-
26	498087.66	2178185.72	-	-
27	498087.11	2178183.18	-	-
28	498086.89	2178180.58	-	-
29	498086.8	2178169.89	-	-
30	498087.09	2178167.83	-	-
31	498088.42	2178163.03	-	-
32	498089.5	2178153.1	-	-
33	498089.74	2178151.77	-	-
34	498089.32	2178148.28	-	-
35	498089.4	2178145.64	-	-
36	498089.82	2178143.04	-	-
37	498091.18	2178137.14	-	-
38	498092.03	2178134.38	-	-
39	498093.26	2178131.78	-	-
40	498094.88	2178128.93	-	-
41	498096.48	2178124.53	-	-
42	498097.58	2178122.49	-	-

Земельный участок

вид объекта недвижимости

Лист № 10 раздела 4.2

Всего листов раздела 4.2: 40

Всего разделов: 8

Всего листов отчёта: 104

30.05.2024г. № КУВИ-001/2024-146020296

Кадастровый номер:

50:09:0000000:190291

1	2	3	4	5
43	498098.91	2178120.59	-	-
44	498101.44	2178117.87	-	-
45	498103.14	2178114.6	-	-
46	498106.22	2178109.96	-	-
47	498107.66	2178108.33	-	-
48	498109.27	2178106.88	-	-
49	498111.67	2178105.23	-	-
50	498114.72	2178100.21	-	-
51	498116.2	2178098.44	-	-
52	498117.87	2178096.85	-	-
53	498119.66	2178095.51	-	-
54	498121.05	2178092.17	-	-
55	498122.32	2178090.06	-	-
56	498127.19	2178083.15	-	-
57	498131.28	2178079.07	-	-
58	498133.88	2178075.21	-	-
59	498135.74	2178072.86	-	-
60	498148.37	2178059.19	-	-
61	498155.67	2178053.84	-	-
62	498172.08	2178039.63	-	-
63	498180.68	2178029.96	-	-
64	498184.35	2178025.31	-	-
65	498186.13	2178022.64	-	-
66	498187.5	2178017.38	-	-
67	498189.92	2178010.72	-	-
68	498191.28	2178007.76	-	-
69	498195.05	2178001.06	-	-
70	498198.92	2177994.6	-	-
71	498202.04	2177987.46	-	-

Земельный участок

вид объекта недвижимости

Лист № 11 раздела 4.2

Всего листов раздела 4.2: 40

Всего разделов: 8

Всего листов отчёта: 104

30.05.2024г. № КУВИ-001/2024-146020296

Кадастровый номер:

50:09:0000000:190291

1	2	3	4	5
72	498203.12	2177985.34	-	-
73	498204.44	2177983.36	-	-
74	498215.38	2177968.83	-	-
75	498216.85	2177967.08	-	-
76	498219.1	2177965.06	-	-
77	498212.45	2177958.78	-	-
1	498582.01	2177143.31	-	-
2	498597.57	2177162.14	-	-
3	498591.17	2177179.77	-	-
4	498590.42	2177168.76	-	-
5	498586.11	2177158.79	-	-
6	498582.27	2177149.14	-	-
7	498582.01	2177143.31	-	-
1	498741.03	2176798.87	-	-
2	498742.57	2176809.83	-	-
3	498742.92	2176811.97	-	-
4	498743.04	2176821.55	-	-
5	498742.86	2176824.22	-	-
6	498742.13	2176829.66	-	-
7	498741.81	2176828.39	-	-
8	498739.92	2176797.08	-	-
9	498708.97	2176780.94	-	-
10	498675.42	2176798.31	-	-
11	498648.84	2176821.96	-	-
12	498631.09	2176863.32	-	-
13	498620.13	2176892.96	-	-
14	498626.43	2176924.94	-	-
15	498636.62	2176944.64	-	-
16	498603.17	2176940.43	-	-

Земельный участок

вид объекта недвижимости

Лист № 12 раздела 4.2

Всего листов раздела 4.2: 40

Всего разделов: 8

Всего листов отчёта: 104

30.05.2024г. № КУВИ-001/2024-146020296

Кадастровый номер:

50:09:0000000:190291

1	2	3	4	5
17	498565.27	2176950.43	-	-
18	498526.18	2176986.23	-	-
19	498507.28	2177026.66	-	-
20	498510.74	2177058.64	-	-
21	498546.97	2177100.92	-	-
22	498574.62	2177134.38	-	-
23	498574.85	2177140.59	-	-
24	498576.23	2177159.79	-	-
25	498579.47	2177168.65	-	-
26	498584.16	2177183.11	-	-
27	498588.37	2177198.95	-	-
28	498588.87	2177200.45	-	-
29	498587.76	2177227.09	-	-
30	498610.56	2177271.85	-	-
31	498620.73	2177305.11	-	-
32	498658.86	2177353.42	-	-
33	498685.17	2177366.5	-	-
34	498718.04	2177364.61	-	-
35	498752.07	2177344.73	-	-
36	498762.98	2177345.2	-	-
37	498778.36	2177344.54	-	-
38	498787.22	2177370.97	-	-
39	498783.28	2177395.62	-	-
40	498776.07	2177443.54	-	-
41	498759.23	2177482.2	-	-
42	498753.35	2177492.05	-	-
43	498755.07	2177486.45	-	-
44	498755.99	2177484.04	-	-
45	498764.25	2177465.9	-	-

Земельный участок

вид объекта недвижимости

Лист № 13 раздела 4.2

Всего листов раздела 4.2: 40

Всего разделов: 8

Всего листов отчёта: 104

30.05.2024г. № КУВИ-001/2024-146020296

Кадастровый номер:

50:09:0000000:190291

1	2	3	4	5
46	498765.9	2177457.46	-	-
47	498766.56	2177454.98	-	-
48	498769.87	2177445.06	-	-
49	498772.59	2177435.12	-	-
50	498774.53	2177425.93	-	-
51	498775.37	2177418.17	-	-
52	498775.4	2177409.81	-	-
53	498776.17	2177397.29	-	-
54	498779.67	2177373.92	-	-
55	498779.51	2177371.26	-	-
56	498778.08	2177367.45	-	-
57	498777.43	2177366.58	-	-
58	498764.61	2177364.73	-	-
59	498757.49	2177363.06	-	-
60	498754.47	2177363.33	-	-
61	498748	2177365.22	-	-
62	498745.12	2177365.83	-	-
63	498738.46	2177366.74	-	-
64	498735.35	2177366.92	-	-
65	498725.92	2177366.62	-	-
66	498723	2177366.33	-	-
67	498714.15	2177369.84	-	-
68	498712.23	2177370.47	-	-
69	498706.63	2177371.49	-	-
70	498704.33	2177371.74	-	-
71	498702.01	2177371.72	-	-
72	498691.42	2177370.91	-	-
73	498682.95	2177369.55	-	-
74	498679.67	2177368.73	-	-

Земельный участок

вид объекта недвижимости

Лист № 14 раздела 4.2

Всего листов раздела 4.2: 40

Всего разделов: 8

Всего листов отчёта: 104

30.05.2024г. № КУВИ-001/2024-146020296

Кадастровый номер:

50:09:0000000:190291

1	2	3	4	5
75	498671.2	2177365.75	-	-
76	498664.85	2177362.87	-	-
77	498662.42	2177361.56	-	-
78	498648.79	2177352.82	-	-
79	498647.25	2177351.47	-	-
80	498640.69	2177343.83	-	-
81	498637.06	2177339.29	-	-
82	498635.33	2177336.75	-	-
83	498630.17	2177327.7	-	-
84	498618.85	2177305.58	-	-
85	498612.13	2177289.8	-	-
86	498605.97	2177277.48	-	-
87	498600.79	2177266.43	-	-
88	498597.39	2177260.72	-	-
89	498591.25	2177253.28	-	-
90	498589.86	2177251.37	-	-
91	498588.7	2177249.3	-	-
92	498574.53	2177219.94	-	-
93	498569.25	2177206.94	-	-
94	498565.09	2177198.76	-	-
95	498563.94	2177196.02	-	-
96	498563.22	2177193.13	-	-
97	498560.55	2177176.99	-	-
98	498558.72	2177171.66	-	-
99	498556.75	2177164.85	-	-
100	498556.07	2177161.38	-	-
101	498554.77	2177148.71	-	-
102	498554.52	2177143.35	-	-
103	498552.79	2177132.71	-	-

Земельный участок

вид объекта недвижимости

Лист № 15 раздела 4.2

Всего листов раздела 4.2: 40

Всего разделов: 8

Всего листов отчёта: 104

30.05.2024г. № КУВИ-001/2024-146020296

Кадастровый номер:

50:09:0000000:190291

1	2	3	4	5
104	498551.25	2177124.48	-	-
105	498550.26	2177115.83	-	-
106	498548.21	2177111.52	-	-
107	498545	2177107.03	-	-
108	498541.7	2177104.95	-	-
109	498537.16	2177101.47	-	-
110	498534.68	2177099.22	-	-
111	498528.89	2177092.98	-	-
112	498524.91	2177089.02	-	-
113	498522.75	2177086.47	-	-
114	498517.46	2177079.05	-	-
115	498516.16	2177076.97	-	-
116	498510.93	2177067.3	-	-
117	498507.15	2177059.89	-	-
118	498506.19	2177057.69	-	-
119	498505.5	2177055.38	-	-
120	498505.09	2177053.01	-	-
121	498504.07	2177043.36	-	-
122	498503.81	2177033.01	-	-
123	498504.41	2177024.69	-	-
124	498505.05	2177020.93	-	-
125	498507.37	2177012.72	-	-
126	498510.89	2177005.63	-	-
127	498514.41	2176997.43	-	-
128	498515.59	2176995.53	-	-
129	498521.79	2176986.75	-	-
130	498524.33	2176983.81	-	-
131	498530.99	2176977.46	-	-
132	498533.26	2176975.6	-	-

Земельный участок

вид объекта недвижимости

Лист № 16 раздела 4.2

Всего листов раздела 4.2: 40

Всего разделов: 8

Всего листов отчёта: 104

30.05.2024г. № КУВИ-001/2024-146020296

Кадастровый номер:

50:09:0000000:190291

1	2	3	4	5
133	498539.24	2176971.37	-	-
134	498543.64	2176967.69	-	-
135	498548.86	2176962.62	-	-
136	498551.03	2176960.79	-	-
137	498558.59	2176954.92	-	-
138	498564.85	2176949.94	-	-
139	498571.87	2176946.89	-	-
140	498577.14	2176944.78	-	-
141	498579.49	2176943.85	-	-
142	498593.05	2176939.53	-	-
143	498599.04	2176937.52	-	-
144	498601.21	2176937.13	-	-
145	498603.42	2176936.98	-	-
146	498605.62	2176937.08	-	-
147	498611.88	2176938.28	-	-
148	498616.82	2176937.89	-	-
149	498623.23	2176937.99	-	-
150	498624.23	2176938.14	-	-
151	498620.69	2176931.01	-	-
152	498617.82	2176924.35	-	-
153	498617.03	2176922.16	-	-
154	498616.49	2176919.9	-	-
155	498614.97	2176911.27	-	-
156	498614.67	2176907.38	-	-
157	498614.86	2176899.43	-	-
158	498615.32	2176892.17	-	-
159	498615.63	2176889.68	-	-
160	498616.26	2176887.25	-	-
161	498620.18	2176875.16	-	-

Земельный участок

вид объекта недвижимости

Лист № 17 раздела 4.2

Всего листов раздела 4.2: 40

Всего разделов: 8

Всего листов отчёта: 104

30.05.2024г. № КУВИ-001/2024-146020296

Кадастровый номер:

50:09:0000000:190291

1	2	3	4	5
162	498625.09	2176857.13	-	-
163	498628.03	2176849.02	-	-
164	498630.3	2176843.27	-	-
165	498631.33	2176841.06	-	-
166	498632.62	2176838.99	-	-
167	498640.58	2176827.64	-	-
168	498642.32	2176825.45	-	-
169	498646.18	2176821.23	-	-
170	498648.91	2176817.03	-	-
171	498650.52	2176814.87	-	-
172	498652.41	2176812.95	-	-
173	498657.86	2176808.11	-	-
174	498660.16	2176806.35	-	-
175	498662.59	2176804.76	-	-
176	498672.24	2176794	-	-
177	498675.41	2176791.55	-	-
178	498681.01	2176788.07	-	-
179	498683.35	2176786.83	-	-
180	498691.07	2176783.35	-	-
181	498693.37	2176782.48	-	-
182	498695.75	2176781.89	-	-
183	498705.33	2176780.28	-	-
184	498715.38	2176779.61	-	-
185	498717.4	2176779.77	-	-
186	498721.34	2176780.68	-	-
187	498723.22	2176781.43	-	-
188	498725.02	2176782.37	-	-
189	498728.28	2176784.77	-	-
190	498735.94	2176791.83	-	-

Земельный участок

вид объекта недвижимости

Лист № 18 раздела 4.2

Всего листов раздела 4.2: 40

Всего разделов: 8

Всего листов отчёта: 104

30.05.2024г. № КУВИ-001/2024-146020296

Кадастровый номер:

50:09:0000000:190291

1	2	3	4	5
191	498737.54	2176793.08	-	-
192	498739.17	2176794.93	-	-
193	498740.16	2176796.68	-	-
194	498741.03	2176798.87	-	-
1	498340.23	2177620.48	-	-
2	498341.91	2177621.91	-	-
3	498343.74	2177624.03	-	-
4	498335.66	2177617.9	-	-
5	498336.46	2177618.22	-	-
6	498338.41	2177619.24	-	-
7	498340.23	2177620.48	-	-
1	498644.3	2177520.77	-	-
2	498646.27	2177522.22	-	-
3	498648.05	2177523.9	-	-
4	498649.61	2177525.78	-	-
5	498651.3	2177528.1	-	-
6	498643.87	2177521.8	-	-
7	498611.31	2177510.74	-	-
8	498581.45	2177518	-	-
9	498553.33	2177542.56	-	-
10	498416.79	2177607.56	-	-
11	498391.97	2177632.39	-	-
12	498361.93	2177642.67	-	-
13	498366.77	2177639.7	-	-
14	498368.95	2177638.56	-	-
15	498382.48	2177633.92	-	-
16	498385.91	2177632.06	-	-
17	498389.35	2177628.94	-	-
18	498392.52	2177624.86	-	-

Земельный участок

вид объекта недвижимости

Лист № 19 раздела 4.2

Всего листов раздела 4.2: 40

Всего разделов: 8

Всего листов отчёта: 104

30.05.2024г. № КУВИ-001/2024-146020296

Кадастровый номер:

50:09:0000000:190291

1	2	3	4	5
19	498394.17	2177623	-	-
20	498402.69	2177614.63	-	-
21	498413.15	2177607.74	-	-
22	498419.2	2177604.11	-	-
23	498421.51	2177602.92	-	-
24	498431.76	2177598.42	-	-
25	498434.05	2177596.61	-	-
26	498436.84	2177593.94	-	-
27	498439.98	2177591.48	-	-
28	498444.52	2177588.61	-	-
29	498447.02	2177587.27	-	-
30	498449.68	2177586.3	-	-
31	498456.49	2177584.34	-	-
32	498465.4	2177579.5	-	-
33	498475.01	2177574.84	-	-
34	498484.74	2177569.75	-	-
35	498494.21	2177566.9	-	-
36	498503.61	2177563.77	-	-
37	498511.43	2177561.48	-	-
38	498514.25	2177560.35	-	-
39	498521.11	2177554.97	-	-
40	498523.55	2177553.34	-	-
41	498526.2	2177552.07	-	-
42	498535.13	2177548.68	-	-
43	498544.86	2177545.63	-	-
44	498548.86	2177543.72	-	-
45	498552.38	2177541.4	-	-
46	498555.19	2177538.05	-	-
47	498557.1	2177536.06	-	-

Земельный участок

вид объекта недвижимости

Лист № 20 раздела 4.2

Всего листов раздела 4.2: 40

Всего разделов: 8

Всего листов отчёта: 104

30.05.2024г. № КУВИ-001/2024-146020296

Кадастровый номер:

50:09:0000000:190291

1	2	3	4	5
48	498563.55	2177530.37	-	-
49	498565.28	2177529.23	-	-
50	498567.43	2177528.14	-	-
51	498570.51	2177524.6	-	-
52	498572.59	2177522.86	-	-
53	498580.15	2177517.41	-	-
54	498582.03	2177516.21	-	-
55	498584.03	2177515.23	-	-
56	498586.13	2177514.47	-	-
57	498600.68	2177510.19	-	-
58	498612.21	2177507.73	-	-
59	498614.25	2177507.59	-	-
60	498616.28	2177507.66	-	-
61	498618.3	2177507.94	-	-
62	498620.27	2177508.42	-	-
63	498631.72	2177513.05	-	-
64	498634.92	2177514.72	-	-
65	498644.3	2177520.77	-	-
1	498186.54	2178250.16	-	-
2	498197.22	2178266.76	-	-
3	498205.5	2178295.9	-	-
4	498201.07	2178296.31	-	-
5	498200.96	2178292.27	-	-
6	498200.43	2178289.91	-	-
7	498198.92	2178285.51	-	-
8	498192.84	2178265.73	-	-
9	498190.65	2178259.93	-	-
10	498189.62	2178258.17	-	-
11	498188.9	2178257.74	-	-

Земельный участок

вид объекта недвижимости

Лист № 21 раздела 4.2

Всего листов раздела 4.2: 40

Всего разделов: 8

Всего листов отчёта: 104

30.05.2024г. № КУВИ-001/2024-146020296

Кадастровый номер:

50:09:0000000:190291

1	2	3	4	5
12	498178.74	2178255.15	-	-
13	498172.48	2178256.36	-	-
14	498170.01	2178256.42	-	-
15	498163.77	2178255.57	-	-
16	498155.55	2178253.61	-	-
17	498150.53	2178251.4	-	-
18	498146.52	2178250.12	-	-
19	498143.79	2178249.02	-	-
20	498141.24	2178247.54	-	-
21	498134.8	2178242.98	-	-
22	498133.32	2178241.59	-	-
23	498131.99	2178240.06	-	-
24	498127.5	2178233.13	-	-
25	498123.33	2178227.28	-	-
26	498159.07	2178249.7	-	-
27	498186.54	2178250.16	-	-

Земельный участок			
вид объекта недвижимости			

Лист № 22 раздела 4.2	Всего листов раздела 4.2: 40	Всего разделов: 8	Всего листов отчёта: 104
-----------------------	------------------------------	-------------------	--------------------------

30.05.2024г. № КУВИ-001/2024-146020296

Кадастровый номер: 50:09:0000000:190291

Сведения о характерных точках границы части (частей) земельного участка

Учетный номер части: 50:09:0000000:190291/3

Система координат

Номер точки	Координаты, м		Описание закрепления на местности	Средняя квадратичная погрешность определения координат характерных точек границ земельного участка, м
	X	Y		
1	2	3	4	5
1	498186.54	2178250.16	-	-
2	498197.22	2178266.76	-	-
3	498205.5	2178295.9	-	-
4	498201.07	2178296.31	-	-
5	498200.96	2178292.27	-	-
6	498200.43	2178289.91	-	-
7	498198.92	2178285.51	-	-
8	498192.84	2178265.73	-	-
9	498190.65	2178259.93	-	-
10	498189.62	2178258.17	-	-
11	498188.9	2178257.74	-	-
12	498178.74	2178255.15	-	-
13	498172.48	2178256.36	-	-
14	498170.01	2178256.42	-	-
15	498163.77	2178255.57	-	-
16	498155.55	2178253.61	-	-
17	498150.53	2178251.4	-	-
18	498146.52	2178250.12	-	-
19	498143.79	2178249.02	-	-
20	498141.24	2178247.54	-	-
21	498134.8	2178242.98	-	-
22	498133.32	2178241.59	-	-
23	498131.99	2178240.06	-	-
24	498127.5	2178233.13	-	-

Земельный участок

вид объекта недвижимости

Лист № 23 раздела 4.2

Всего листов раздела 4.2: 40

Всего разделов: 8

Всего листов отчёта: 104

30.05.2024г. № КУВИ-001/2024-146020296

Кадастровый номер:

50:09:0000000:190291

1	2	3	4	5
25	498123.33	2178227.28	-	-
26	498159.07	2178249.7	-	-
27	498186.54	2178250.16	-	-
1	498644.3	2177520.77	-	-
2	498646.27	2177522.22	-	-
3	498648.05	2177523.9	-	-
4	498649.61	2177525.78	-	-
5	498651.3	2177528.1	-	-
6	498643.87	2177521.8	-	-
7	498611.31	2177510.74	-	-
8	498581.45	2177518	-	-
9	498553.33	2177542.56	-	-
10	498416.79	2177607.56	-	-
11	498391.97	2177632.39	-	-
12	498361.93	2177642.67	-	-
13	498366.77	2177639.7	-	-
14	498368.95	2177638.56	-	-
15	498382.48	2177633.92	-	-
16	498385.91	2177632.06	-	-
17	498389.35	2177628.94	-	-
18	498392.52	2177624.86	-	-
19	498394.17	2177623	-	-
20	498402.69	2177614.63	-	-
21	498413.15	2177607.74	-	-
22	498419.2	2177604.11	-	-
23	498421.51	2177602.92	-	-
24	498431.76	2177598.42	-	-
25	498434.05	2177596.61	-	-
26	498436.84	2177593.94	-	-

Земельный участок

вид объекта недвижимости

Лист № 24 раздела 4.2

Всего листов раздела 4.2: 40

Всего разделов: 8

Всего листов отчёта: 104

30.05.2024г. № КУВИ-001/2024-146020296

Кадастровый номер:

50:09:0000000:190291

1	2	3	4	5
27	498439.98	2177591.48	-	-
28	498444.52	2177588.61	-	-
29	498447.02	2177587.27	-	-
30	498449.68	2177586.3	-	-
31	498456.49	2177584.34	-	-
32	498465.4	2177579.5	-	-
33	498475.01	2177574.84	-	-
34	498484.74	2177569.75	-	-
35	498494.21	2177566.9	-	-
36	498503.61	2177563.77	-	-
37	498511.43	2177561.48	-	-
38	498514.25	2177560.35	-	-
39	498521.11	2177554.97	-	-
40	498523.55	2177553.34	-	-
41	498526.2	2177552.07	-	-
42	498535.13	2177548.68	-	-
43	498544.86	2177545.63	-	-
44	498548.86	2177543.72	-	-
45	498552.38	2177541.4	-	-
46	498555.19	2177538.05	-	-
47	498557.1	2177536.06	-	-
48	498563.55	2177530.37	-	-
49	498565.28	2177529.23	-	-
50	498567.43	2177528.14	-	-
51	498570.51	2177524.6	-	-
52	498572.59	2177522.86	-	-
53	498580.15	2177517.41	-	-
54	498582.03	2177516.21	-	-
55	498584.03	2177515.23	-	-

Земельный участок

вид объекта недвижимости

Лист № 25 раздела 4.2

Всего листов раздела 4.2: 40

Всего разделов: 8

Всего листов отчёта: 104

30.05.2024г. № КУВИ-001/2024-146020296

Кадастровый номер:

50:09:0000000:190291

1	2	3	4	5
56	498586.13	2177514.47	-	-
57	498600.68	2177510.19	-	-
58	498612.21	2177507.73	-	-
59	498614.25	2177507.59	-	-
60	498616.28	2177507.66	-	-
61	498618.3	2177507.94	-	-
62	498620.27	2177508.42	-	-
63	498631.72	2177513.05	-	-
64	498634.92	2177514.72	-	-
65	498644.3	2177520.77	-	-
1	498340.23	2177620.48	-	-
2	498341.91	2177621.91	-	-
3	498343.74	2177624.03	-	-
4	498335.66	2177617.9	-	-
5	498336.46	2177618.22	-	-
6	498338.41	2177619.24	-	-
7	498340.23	2177620.48	-	-
1	498582.01	2177143.31	-	-
2	498597.57	2177162.14	-	-
3	498591.17	2177179.77	-	-
4	498590.42	2177168.76	-	-
5	498586.11	2177158.79	-	-
6	498582.27	2177149.14	-	-
7	498582.01	2177143.31	-	-
1	498741.03	2176798.87	-	-
2	498742.57	2176809.83	-	-
3	498742.92	2176811.97	-	-
4	498743.04	2176821.55	-	-
5	498742.86	2176824.22	-	-

Земельный участок

вид объекта недвижимости

Лист № 26 раздела 4.2

Всего листов раздела 4.2: 40

Всего разделов: 8

Всего листов отчёта: 104

30.05.2024г. № КУВИ-001/2024-146020296

Кадастровый номер:

50:09:0000000:190291

1	2	3	4	5
6	498742.13	2176829.66	-	-
7	498741.81	2176828.39	-	-
8	498739.92	2176797.08	-	-
9	498708.97	2176780.94	-	-
10	498675.42	2176798.31	-	-
11	498648.84	2176821.96	-	-
12	498631.09	2176863.32	-	-
13	498620.13	2176892.96	-	-
14	498626.43	2176924.94	-	-
15	498636.62	2176944.64	-	-
16	498603.17	2176940.43	-	-
17	498565.27	2176950.43	-	-
18	498526.18	2176986.23	-	-
19	498507.28	2177026.66	-	-
20	498510.74	2177058.64	-	-
21	498546.97	2177100.92	-	-
22	498574.62	2177134.38	-	-
23	498574.85	2177140.59	-	-
24	498576.23	2177159.79	-	-
25	498579.47	2177168.65	-	-
26	498584.16	2177183.11	-	-
27	498588.37	2177198.95	-	-
28	498588.87	2177200.45	-	-
29	498587.76	2177227.09	-	-
30	498610.56	2177271.85	-	-
31	498620.73	2177305.11	-	-
32	498658.86	2177353.42	-	-
33	498685.17	2177366.5	-	-
34	498718.04	2177364.61	-	-

Земельный участок

вид объекта недвижимости

Лист № 27 раздела 4.2

Всего листов раздела 4.2: 40

Всего разделов: 8

Всего листов отчёта: 104

30.05.2024г. № КУВИ-001/2024-146020296

Кадастровый номер:

50:09:0000000:190291

1	2	3	4	5
35	498752.07	2177344.73	-	-
36	498762.98	2177345.2	-	-
37	498778.36	2177344.54	-	-
38	498787.22	2177370.97	-	-
39	498783.28	2177395.62	-	-
40	498776.07	2177443.54	-	-
41	498759.23	2177482.2	-	-
42	498753.35	2177492.05	-	-
43	498755.07	2177486.45	-	-
44	498755.99	2177484.04	-	-
45	498764.25	2177465.9	-	-
46	498765.9	2177457.46	-	-
47	498766.56	2177454.98	-	-
48	498769.87	2177445.06	-	-
49	498772.59	2177435.12	-	-
50	498774.53	2177425.93	-	-
51	498775.37	2177418.17	-	-
52	498775.4	2177409.81	-	-
53	498776.17	2177397.29	-	-
54	498779.67	2177373.92	-	-
55	498779.51	2177371.26	-	-
56	498778.08	2177367.45	-	-
57	498777.43	2177366.58	-	-
58	498764.61	2177364.73	-	-
59	498757.49	2177363.06	-	-
60	498754.47	2177363.33	-	-
61	498748	2177365.22	-	-
62	498745.12	2177365.83	-	-
63	498738.46	2177366.74	-	-

Земельный участок

вид объекта недвижимости

Лист № 28 раздела 4.2

Всего листов раздела 4.2: 40

Всего разделов: 8

Всего листов отчёта: 104

30.05.2024г. № КУВИ-001/2024-146020296

Кадастровый номер:

50:09:0000000:190291

1	2	3	4	5
64	498735.35	2177366.92	-	-
65	498725.92	2177366.62	-	-
66	498723	2177366.33	-	-
67	498714.15	2177369.84	-	-
68	498712.23	2177370.47	-	-
69	498706.63	2177371.49	-	-
70	498704.33	2177371.74	-	-
71	498702.01	2177371.72	-	-
72	498691.42	2177370.91	-	-
73	498682.95	2177369.55	-	-
74	498679.67	2177368.73	-	-
75	498671.2	2177365.75	-	-
76	498664.85	2177362.87	-	-
77	498662.42	2177361.56	-	-
78	498648.79	2177352.82	-	-
79	498647.25	2177351.47	-	-
80	498640.69	2177343.83	-	-
81	498637.06	2177339.29	-	-
82	498635.33	2177336.75	-	-
83	498630.17	2177327.7	-	-
84	498618.85	2177305.58	-	-
85	498612.13	2177289.8	-	-
86	498605.97	2177277.48	-	-
87	498600.79	2177266.43	-	-
88	498597.39	2177260.72	-	-
89	498591.25	2177253.28	-	-
90	498589.86	2177251.37	-	-
91	498588.7	2177249.3	-	-
92	498574.53	2177219.94	-	-

Земельный участок

вид объекта недвижимости

Лист № 29 раздела 4.2

Всего листов раздела 4.2: 40

Всего разделов: 8

Всего листов отчёта: 104

30.05.2024г. № КУВИ-001/2024-146020296

Кадастровый номер:

50:09:0000000:190291

1	2	3	4	5
93	498569.25	2177206.94	-	-
94	498565.09	2177198.76	-	-
95	498563.94	2177196.02	-	-
96	498563.22	2177193.13	-	-
97	498560.55	2177176.99	-	-
98	498558.72	2177171.66	-	-
99	498556.75	2177164.85	-	-
100	498556.07	2177161.38	-	-
101	498554.77	2177148.71	-	-
102	498554.52	2177143.35	-	-
103	498552.79	2177132.71	-	-
104	498551.25	2177124.48	-	-
105	498550.26	2177115.83	-	-
106	498548.21	2177111.52	-	-
107	498545	2177107.03	-	-
108	498541.7	2177104.95	-	-
109	498537.16	2177101.47	-	-
110	498534.68	2177099.22	-	-
111	498528.89	2177092.98	-	-
112	498524.91	2177089.02	-	-
113	498522.75	2177086.47	-	-
114	498517.46	2177079.05	-	-
115	498516.16	2177076.97	-	-
116	498510.93	2177067.3	-	-
117	498507.15	2177059.89	-	-
118	498506.19	2177057.69	-	-
119	498505.5	2177055.38	-	-
120	498505.09	2177053.01	-	-
121	498504.07	2177043.36	-	-

Земельный участок

вид объекта недвижимости

Лист № 30 раздела 4.2

Всего листов раздела 4.2: 40

Всего разделов: 8

Всего листов отчёта: 104

30.05.2024г. № КУВИ-001/2024-146020296

Кадастровый номер:

50:09:0000000:190291

1	2	3	4	5
122	498503.81	2177033.01	-	-
123	498504.41	2177024.69	-	-
124	498505.05	2177020.93	-	-
125	498507.37	2177012.72	-	-
126	498510.89	2177005.63	-	-
127	498514.41	2176997.43	-	-
128	498515.59	2176995.53	-	-
129	498521.79	2176986.75	-	-
130	498524.33	2176983.81	-	-
131	498530.99	2176977.46	-	-
132	498533.26	2176975.6	-	-
133	498539.24	2176971.37	-	-
134	498543.64	2176967.69	-	-
135	498548.86	2176962.62	-	-
136	498551.03	2176960.79	-	-
137	498558.59	2176954.92	-	-
138	498564.85	2176949.94	-	-
139	498571.87	2176946.89	-	-
140	498577.14	2176944.78	-	-
141	498579.49	2176943.85	-	-
142	498593.05	2176939.53	-	-
143	498599.04	2176937.52	-	-
144	498601.21	2176937.13	-	-
145	498603.42	2176936.98	-	-
146	498605.62	2176937.08	-	-
147	498611.88	2176938.28	-	-
148	498616.82	2176937.89	-	-
149	498623.23	2176937.99	-	-
150	498624.23	2176938.14	-	-

Земельный участок

вид объекта недвижимости

Лист № 31 раздела 4.2

Всего листов раздела 4.2: 40

Всего разделов: 8

Всего листов отчёта: 104

30.05.2024г. № КУВИ-001/2024-146020296

Кадастровый номер:

50:09:0000000:190291

1	2	3	4	5
151	498620.69	2176931.01	-	-
152	498617.82	2176924.35	-	-
153	498617.03	2176922.16	-	-
154	498616.49	2176919.9	-	-
155	498614.97	2176911.27	-	-
156	498614.67	2176907.38	-	-
157	498614.86	2176899.43	-	-
158	498615.32	2176892.17	-	-
159	498615.63	2176889.68	-	-
160	498616.26	2176887.25	-	-
161	498620.18	2176875.16	-	-
162	498625.09	2176857.13	-	-
163	498628.03	2176849.02	-	-
164	498630.3	2176843.27	-	-
165	498631.33	2176841.06	-	-
166	498632.62	2176838.99	-	-
167	498640.58	2176827.64	-	-
168	498642.32	2176825.45	-	-
169	498646.18	2176821.23	-	-
170	498648.91	2176817.03	-	-
171	498650.52	2176814.87	-	-
172	498652.41	2176812.95	-	-
173	498657.86	2176808.11	-	-
174	498660.16	2176806.35	-	-
175	498662.59	2176804.76	-	-
176	498672.24	2176794	-	-
177	498675.41	2176791.55	-	-
178	498681.01	2176788.07	-	-
179	498683.35	2176786.83	-	-

Земельный участок

вид объекта недвижимости

Лист № 32 раздела 4.2

Всего листов раздела 4.2: 40

Всего разделов: 8

Всего листов отчёта: 104

30.05.2024г. № КУВИ-001/2024-146020296

Кадастровый номер:

50:09:0000000:190291

1	2	3	4	5
180	498691.07	2176783.35	-	-
181	498693.37	2176782.48	-	-
182	498695.75	2176781.89	-	-
183	498705.33	2176780.28	-	-
184	498715.38	2176779.61	-	-
185	498717.4	2176779.77	-	-
186	498721.34	2176780.68	-	-
187	498723.22	2176781.43	-	-
188	498725.02	2176782.37	-	-
189	498728.28	2176784.77	-	-
190	498735.94	2176791.83	-	-
191	498737.54	2176793.08	-	-
192	498739.17	2176794.93	-	-
193	498740.16	2176796.68	-	-
194	498741.03	2176798.87	-	-
1	498212.45	2177958.78	-	-
2	498209.94	2177957.36	-	-
3	498208.03	2177955.92	-	-
4	498206.3	2177954.27	-	-
5	498204.79	2177952.42	-	-
6	498203.5	2177950.4	-	-
7	498203.19	2177949.85	-	-
8	498221.52	2177964.19	-	-
9	498214.45	2177978.17	-	-
10	498185.37	2178026.92	-	-
11	498135.5	2178084.11	-	-
12	498096.59	2178134.09	-	-
13	498095.88	2178189.12	-	-
14	498117.37	2178221.92	-	-

Земельный участок

вид объекта недвижимости

Лист № 33 раздела 4.2

Всего листов раздела 4.2: 40

Всего разделов: 8

Всего листов отчёта: 104

30.05.2024г. № КУВИ-001/2024-146020296

Кадастровый номер:

50:09:0000000:190291

1	2	3	4	5
15	498116.47	2178221.69	-	-
16	498114.3	2178220.8	-	-
17	498112.25	2178219.67	-	-
18	498110.35	2178218.31	-	-
19	498108.62	2178216.73	-	-
20	498102.41	2178210.37	-	-
21	498100.63	2178208.28	-	-
22	498093.82	2178199.05	-	-
23	498092.58	2178197.15	-	-
24	498091.56	2178195.13	-	-
25	498088.54	2178188.17	-	-
26	498087.66	2178185.72	-	-
27	498087.11	2178183.18	-	-
28	498086.89	2178180.58	-	-
29	498086.8	2178169.89	-	-
30	498087.09	2178167.83	-	-
31	498088.42	2178163.03	-	-
32	498089.5	2178153.1	-	-
33	498089.74	2178151.77	-	-
34	498089.32	2178148.28	-	-
35	498089.4	2178145.64	-	-
36	498089.82	2178143.04	-	-
37	498091.18	2178137.14	-	-
38	498092.03	2178134.38	-	-
39	498093.26	2178131.78	-	-
40	498094.88	2178128.93	-	-
41	498096.48	2178124.53	-	-
42	498097.58	2178122.49	-	-
43	498098.91	2178120.59	-	-

Земельный участок

вид объекта недвижимости

Лист № 34 раздела 4.2

Всего листов раздела 4.2: 40

Всего разделов: 8

Всего листов отчёта: 104

30.05.2024г. № КУВИ-001/2024-146020296

Кадастровый номер:

50:09:0000000:190291

1	2	3	4	5
44	498101.44	2178117.87	-	-
45	498103.14	2178114.6	-	-
46	498106.22	2178109.96	-	-
47	498107.66	2178108.33	-	-
48	498109.27	2178106.88	-	-
49	498111.67	2178105.23	-	-
50	498114.72	2178100.21	-	-
51	498116.2	2178098.44	-	-
52	498117.87	2178096.85	-	-
53	498119.66	2178095.51	-	-
54	498121.05	2178092.17	-	-
55	498122.32	2178090.06	-	-
56	498127.19	2178083.15	-	-
57	498131.28	2178079.07	-	-
58	498133.88	2178075.21	-	-
59	498135.74	2178072.86	-	-
60	498148.37	2178059.19	-	-
61	498155.67	2178053.84	-	-
62	498172.08	2178039.63	-	-
63	498180.68	2178029.96	-	-
64	498184.35	2178025.31	-	-
65	498186.13	2178022.64	-	-
66	498187.5	2178017.38	-	-
67	498189.92	2178010.72	-	-
68	498191.28	2178007.76	-	-
69	498195.05	2178001.06	-	-
70	498198.92	2177994.6	-	-
71	498202.04	2177987.46	-	-
72	498203.12	2177985.34	-	-

Земельный участок

вид объекта недвижимости

Лист № 35 раздела 4.2

Всего листов раздела 4.2: 40

Всего разделов: 8

Всего листов отчёта: 104

30.05.2024г. № КУВИ-001/2024-146020296

Кадастровый номер:

50:09:0000000:190291

1	2	3	4	5
73	498204.44	2177983.36	-	-
74	498215.38	2177968.83	-	-
75	498216.85	2177967.08	-	-
76	498219.1	2177965.06	-	-
77	498212.45	2177958.78	-	-
1	498305.41	2177620.46	-	-
2	498292.02	2177633.41	-	-
3	498275.01	2177674.68	-	-
4	498269.36	2177712.7	-	-
5	498277.9	2177751.25	-	-
6	498268.49	2177802.38	-	-
7	498262.19	2177831.38	-	-
8	498260.36	2177833.81	-	-
9	498258.88	2177824.45	-	-
10	498258.64	2177822.05	-	-
11	498258.7	2177819.65	-	-
12	498259.68	2177808.67	-	-
13	498260.9	2177801.58	-	-
14	498260.91	2177794.5	-	-
15	498261.51	2177778.91	-	-
16	498261.76	2177776.46	-	-
17	498262.82	2177769.96	-	-
18	498263.42	2177767.36	-	-
19	498264.37	2177764.87	-	-
20	498266.9	2177759.32	-	-
21	498268.45	2177753.79	-	-
22	498269.5	2177744.15	-	-
23	498269.25	2177731.89	-	-
24	498267.46	2177721.35	-	-

Земельный участок

вид объекта недвижимости

Лист № 36 раздела 4.2

Всего листов раздела 4.2: 40

Всего разделов: 8

Всего листов отчёта: 104

30.05.2024г. № КУВИ-001/2024-146020296

Кадастровый номер:

50:09:0000000:190291

1	2	3	4	5
25	498266.24	2177704.41	-	-
26	498266.25	2177701.35	-	-
27	498267.92	2177680.77	-	-
28	498268.26	2177678.39	-	-
29	498268.89	2177676.06	-	-
30	498274.34	2177659.71	-	-
31	498275.48	2177656.98	-	-
32	498285.15	2177637.49	-	-
33	498286.34	2177635.37	-	-
34	498287.78	2177633.41	-	-
35	498289.44	2177631.64	-	-
36	498291.31	2177630.09	-	-
37	498300.39	2177623.43	-	-
38	498305.41	2177620.46	-	-
1	498748.43	2176830.88	-	-
2	498744.71	2176839.99	-	-
3	498743.1	2176833.54	-	-
4	498748.43	2176830.88	-	-
1	498664.39	2176645.84	-	-
2	498682.71	2176662.65	-	-
3	498688.95	2176670.33	-	-
4	498690.66	2176675.13	-	-
5	498690.56	2176675.38	-	-
6	498689.71	2176674.55	-	-
7	498682.43	2176666.62	-	-
8	498676.2	2176659.52	-	-
9	498665.96	2176651.37	-	-
10	498660.32	2176646.49	-	-
11	498657.85	2176646.65	-	-

Земельный участок

вид объекта недвижимости

Лист № 37 раздела 4.2

Всего листов раздела 4.2: 40

Всего разделов: 8

Всего листов отчёта: 104

30.05.2024г. № КУВИ-001/2024-146020296

Кадастровый номер:

50:09:0000000:190291

1	2	3	4	5
12	498656.61	2176646.98	-	-
13	498652.08	2176649.78	-	-
14	498649.6	2176650.79	-	-
15	498641.18	2176653.47	-	-
16	498639.07	2176653.81	-	-
17	498627.59	2176654.83	-	-
18	498617.14	2176654.76	-	-
19	498609.66	2176655.28	-	-
20	498607.13	2176655.44	-	-
21	498598.36	2176655.44	-	-
22	498596.1	2176655.31	-	-
23	498593.86	2176654.93	-	-
24	498591.68	2176654.29	-	-
25	498584.28	2176650.82	-	-
26	498566.69	2176644.31	-	-
27	498552.77	2176638.71	-	-
28	498549.73	2176637.17	-	-
29	498532.07	2176626.27	-	-
30	498505.89	2176609.54	-	-
31	498490.91	2176598.35	-	-
32	498488.53	2176596.26	-	-
33	498484.81	2176592.42	-	-
34	498504.75	2176593.46	-	-
35	498594.83	2176652.87	-	-
36	498626.15	2176654.54	-	-
37	498653.32	2176646.3	-	-
38	498660.78	2176643.95	-	-
39	498664.39	2176645.84	-	-
1	498254.44	2177841.66	-	-

Земельный участок

вид объекта недвижимости

Лист № 38 раздела 4.2

Всего листов раздела 4.2: 40

Всего разделов: 8

Всего листов отчёта: 104

30.05.2024г. № КУВИ-001/2024-146020296

Кадастровый номер:

50:09:0000000:190291

1	2	3	4	5
2	498252.77	2177843.88	-	-
3	498230.86	2177860.17	-	-
4	498217.57	2177863.01	-	-
5	498220.42	2177859.87	-	-
6	498222.06	2177858.29	-	-
7	498223.87	2177856.92	-	-
8	498225.82	2177855.76	-	-
9	498229.44	2177854.23	-	-
10	498230.12	2177852.71	-	-
11	498231.2	2177850.86	-	-
12	498232.47	2177849.13	-	-
13	498233.92	2177847.55	-	-
14	498235.53	2177846.14	-	-
15	498237.28	2177844.9	-	-
16	498239.16	2177843.87	-	-
17	498241.13	2177843.03	-	-
18	498243.18	2177842.42	-	-
19	498248.77	2177841.56	-	-
20	498251.11	2177841.39	-	-
21	498254.44	2177841.66	-	-
1	498767.46	2176759.13	-	-
2	498774.23	2176764.98	-	-
3	498768.27	2176780.66	-	-
4	498767.61	2176778.69	-	-
5	498765.21	2176772.48	-	-
6	498764.18	2176768.81	-	-
7	498762.52	2176759.57	-	-
8	498762.21	2176756.03	-	-
9	498762.21	2176754.7	-	-

Земельный участок

вид объекта недвижимости

Лист № 39 раздела 4.2

Всего листов раздела 4.2: 40

Всего разделов: 8

Всего листов отчёта: 104

30.05.2024г. № КУВИ-001/2024-146020296

Кадастровый номер:

50:09:0000000:190291

1	2	3	4	5
10	498767.46	2176759.13	-	-
1	498185.16	2177891.1	-	-
2	498187.76	2177935.41	-	-
3	498186.05	2177934.87	-	-
4	498184.09	2177934.01	-	-
5	498179.21	2177930.97	-	-
6	498177.51	2177929.73	-	-
7	498175.94	2177928.32	-	-
8	498174.54	2177926.75	-	-
9	498173.3	2177925.04	-	-
10	498172.26	2177923.22	-	-
11	498171.41	2177921.29	-	-
12	498170.77	2177919.28	-	-
13	498170.34	2177917.22	-	-
14	498170.13	2177915.12	-	-
15	498170.14	2177913.02	-	-
16	498170.38	2177910.93	-	-
17	498170.83	2177908.87	-	-
18	498171.5	2177906.87	-	-
19	498174.34	2177901.18	-	-
20	498175.4	2177899.38	-	-
21	498176.64	2177897.71	-	-
22	498178.05	2177896.17	-	-
23	498179.6	2177894.79	-	-
24	498185.08	2177891.15	-	-
25	498185.16	2177891.1	-	-
1	498742.77	2177509.79	-	-
2	498735.7	2177521.64	-	-
3	498725.75	2177546.1	-	-

Земельный участок

вид объекта недвижимости

Лист № 40 раздела 4.2

Всего листов раздела 4.2: 40

Всего разделов: 8

Всего листов отчёта: 104

30.05.2024г. № КУВИ-001/2024-146020296

Кадастровый номер:

50:09:0000000:190291

1	2	3	4	5
4	498720.51	2177552.38	-	-
5	498703.82	2177552.64	-	-
6	498697.15	2177551	-	-
7	498703.07	2177551.18	-	-
8	498706.9	2177551.67	-	-
9	498714.69	2177548.74	-	-
10	498718.12	2177545.15	-	-
11	498721.01	2177539.15	-	-
12	498722.87	2177532.58	-	-
13	498723.75	2177530.09	-	-
14	498724.96	2177527.74	-	-
15	498726.46	2177525.57	-	-
16	498733.76	2177516.59	-	-
17	498735.31	2177515.17	-	-
18	498741.86	2177510.72	-	-
19	498742.77	2177509.79	-	-