

Отчёт сформирован Контур.Реестро согласно записям из ЕГРН, носит справочный характер и не является официальной выпиской

Отчёт об объекте недвижимости

Сведения о характеристиках объекта недвижимости

Раздел 1 Лист 1

Земельный участок			
вид объекта недвижимости			
Лист № 1 раздела 1	Всего листов раздела 1: 4	Всего разделов: 8	Всего листов отчёта: 136
30.05.2024г. № КУВИ-001/2024-146022519			
Кадастровый номер:	50:09:0000000:190290		
Номер кадастрового квартала:	50:09:0000000		
Дата присвоения кадастрового номера:	25.12.2017		
Ранее присвоенный государственный учетный номер:	Условный номер 50-50/009-50/009/013/2017-1556		
Местоположение:	Московская область, р-н Солнечногорский, д Поярково, с.п. Луневское		
Площадь:	899360 +/- 332		
Кадастровая стоимость, руб.:	1330018536		
Кадастровые номера расположенных в пределах земельного участка объектов недвижимости:	данные отсутствуют		
Кадастровые номера объектов недвижимости, из которых образован объект недвижимости:	50:09:0060811:6		
Кадастровые номера образованных объектов недвижимости:	данные отсутствуют		
Категория земель:	Земли населенных пунктов		
Виды разрешенного использования:	для многоэтажного жилищного строительства		
Сведения о кадастровом инженере:	Беспалов Максим Александрович, дата завершения кадастровых работ: 10.11.2017		
Сведения о лесах, водных объектах и об иных природных объектах, расположенных в пределах земельного участка:	данные отсутствуют		
Сведения о том, что земельный участок полностью расположен в границах зоны с особыми условиями использования территории, территории объекта культурного наследия, публичного сервитута:	данные отсутствуют		
Сведения о том, что земельный участок расположен в границах особой экономической зоны, территории опережающего развития, зоны территориального развития в Российской Федерации, игровой зоны:	данные отсутствуют		

Земельный участок			
вид объекта недвижимости			
Лист № 2 раздела 1	Всего листов раздела 1: 4	Всего разделов: 8	Всего листов отчёта: 136
30.05.2024г. № КУВИ-001/2024-146022519			
Кадастровый номер:		50:09:0000000:190290	
Сведения о том, что земельный участок расположен в границах особо охраняемой природной территории, Байкальской природной территории и ее экологических зон, лесопарковом зеленом поясе, охотничьего угодья, лесничества:		данные отсутствуют	
Сведения о расположении земельного участка и (или) расположенного на нем объекта недвижимости в границах территории, в отношении которой принято решение о резервировании земель для государственных или муниципальных нужд:		данные отсутствуют	
Сведения о результатах проведения государственного земельного надзора:		данные отсутствуют	
Сведения о расположении земельного участка в границах территории, в отношении которой утвержден проект межевания территории:		данные отсутствуют	
Условный номер земельного участка:		данные отсутствуют	
Сведения о принятии акта и (или) заключении договора, предусматривающих предоставление в соответствии с земельным законодательством исполнительным органом государственным органом власти или органом местного самоуправления, находящегося в государственной или муниципальной собственности земельного участка для строительства наемного дома социального использования или наемного дома коммерческого использования:		данные отсутствуют	
Сведения о том, что земельный участок или земельные участки образованы на основании решения об изъятии земельного участка и (или) расположенного на нем объекта недвижимости для государственных или муниципальных нужд:		данные отсутствуют	
Сведения о том, что земельный участок образован из земель или земельного участка, государственная собственность на которые не разграничена:		данные отсутствуют	
Сведения о наличии земельного спора о местоположении границ земельных участков:		данные отсутствуют	
Статус записи об объекте недвижимости:		Сведения об объекте недвижимости имеют статус "актуальные"	
Особые отметки:		Сведения об ограничениях права на объект недвижимости, обременениях данного объекта, не зарегистрированных в реестре прав, ограничений прав и обременений недвижимого имущества: вид	

Земельный участок			
вид объекта недвижимости			
Лист № 3 раздела 1	Всего листов раздела 1: 4	Всего разделов: 8	Всего листов отчёта: 136
30.05.2024г. № КУВИ-001/2024-146022519			
Кадастровый номер:		50:09:0000000:190290	

ограничения (обременения): ограничения прав на земельный участок, предусмотренные статьей 56 Земельного кодекса Российской Федерации; срок действия: с 22.12.2017; реквизиты документа-основания: техническое задание к Государственному контракту от 25.10.2013 № 1184 ФБ выдан: Министерство экологии и природопользования Московской области. вид ограничения (обременения): ограничения прав на земельный участок, предусмотренные статьей 56 Земельного кодекса Российской Федерации; срок действия: с 22.12.2017; реквизиты документа-основания: доверенность от 25.05.2015 № 2-1039 выдан: ОАО "Московская объединенная электросетевая компания". вид ограничения (обременения): ограничения прав на земельный участок, предусмотренные статьей 56 Земельного кодекса Российской Федерации; срок действия: с 22.12.2017; реквизиты документа-основания: государственный контракт от 25.10.2013 № 1184-ФБ выдан: Министерство экологии и природопользования Московской области. вид ограничения (обременения): публичный сервитут; срок действия не установлен. вид ограничения (обременения): ограничения прав на земельный участок, предусмотренные статьей 56 Земельного кодекса Российской Федерации; срок действия: с 11.02.2023; реквизиты документа-основания: об утверждении границ охранных зон газораспределительных сетей, расположенных в Московской области от 21.11.2022 № 1266-РМ выдан: Министерство экологии и природопользования Московской области. вид ограничения (обременения): ограничения прав на земельный участок, предусмотренные статьей 56 Земельного кодекса Российской Федерации; срок действия: с 25.01.2024; реквизиты документа-основания: об определении местоположения береговых линий (границ водного объекта) части реки Клязьма г.о. Химки Московской области и установлении границ водоохранной зоны, прибрежной защитной полосы части реки Клязьма г.о. Химки Московской области от 09.03.2022 № 233-РМ выдан: Министерство экологии и природопользования Московской области; о внесении изменений в распоряжение Министерства экологии и природопользования Московской области от 09.03.2022 г. №233-РМ "Об определении местоположения береговых линий (границ водного объекта) части реки Клязьма г.о. Химки Московской области и установлении границ водоохранной зоны, прибрежной защитной полосы части реки Клязьма г.о. Химки Московской области от 20.03.2023 № 386-РМ выдан: Министерство экологии и природопользования Московской области. вид ограничения (обременения): ограничения прав на земельный участок, предусмотренные статьей 56 Земельного кодекса Российской Федерации; срок действия: с 16.03.2024; реквизиты документа-основания: об определении местоположения береговых линий (границ водного объекта) части реки Клязьма г.о. Химки Московской области и установлении границ водоохранной зоны, прибрежной защитной полосы

Земельный участок			
вид объекта недвижимости			
Лист № 4 раздела 1	Всего листов раздела 1: 4	Всего разделов: 8	Всего листов отчёта: 136
30.05.2024г. № КУВИ-001/2024-146022519			
Кадастровый номер:	50:09:0000000:190290		
	части реки Клязьма г.о. Химки Московской области от 09.03.2022 № 233-РМ выдан: Министерство экологии и природопользования Московской области; о внесении изменений в распоряжение Министерства экологии и природопользования Московской области от 09.03.2022 г. №233-РМ "Об определении местоположения береговых линий (границ водного объекта) части реки Клязьма г.о. Химки Московской области и установлении границ водоохранной зоны, прибрежной защитной полосы части реки Клязьма г.о. Химки Московской области от 20.03.2023 № 386-РМ выдан: Министерство экологии и природопользования Московской области.		

Отчёт об объекте недвижимости  
Сведения о зарегистрированных правах

Земельный участок			
вид объекта недвижимости			
Лист № 1 раздела 2	Всего листов раздела 2: 3	Всего разделов: 8	Всего листов отчёта: 136
30.05.2024г. № КУВИ-001/2024-146022519			
Кадастровый номер:		50:09:0000000:190290	
1	Правообладатель (правообладатели):	1.1	Общество с ограниченной ответственностью "Ампир-Стиль", ИНН: 7721531917
	Сведения о возможности предоставления третьим лицам персональных данных физического лица:	1.1.1	данные отсутствуют
2	Вид, номер, дата и время государственной регистрации права:	2.1	Собственность 50:09:0000000:190290-50/009/2018-1 25.01.2018 18:38:20
3	Сведения об осуществлении государственной регистрации сделки, права без необходимого в силу закона согласия третьего лица, органа:	3.1	данные отсутствуют
4	Ограничение прав и обременение объекта недвижимости:		
	4.1 вид:	Ипотека	
	дата государственной регистрации:	20.09.2018 17:05:37	
	номер государственной регистрации:	50:09:0000000:190290-50/009/2018-11	
	срок, на который установлены ограничение прав и обременение объекта недвижимости:	данные отсутствуют	
	лицо, в пользу которого установлены ограничение прав и обременение объекта недвижимости:	Публичное акционерное общество Национальный банк "ТРАСТ", ИНН: 7831001567	
	сведения о возможности предоставления третьим лицам персональных данных физического лица	данные отсутствуют	
	основание государственной регистрации:	<p>Дополнительное соглашение к договору об ипотеке № Н-1/0312-13-3-0/0395-13-3-0 (залоге земельного участка) от 04.06.2013г., № 1, выдан 23.12.2014, дата государственной регистрации: 05.03.2015, номер государственной регистрации: 50:09:0000000:190290-50/009/2018-4</p> <p>Договор об ипотеке, № Н-1/0312-13-3-0/0395-13-3-0, выдан 04.06.2013, дата государственной регистрации: 27.06.2013, номер государственной регистрации: 50-50-62/087/2013-135</p> <p>Дополнительное соглашение (соглашение об изменении условий договора) к договору об ипотеке, № 2, выдан 01.06.2015, дата государственной регистрации: 29.10.2015, номер государственной регистрации: 50:09:0000000:190290-50/009/2018-2</p>	

Земельный участок		
вид объекта недвижимости		
Лист № 2 раздела 2	Всего листов раздела 2: 3	Всего разделов: 8
Всего листов отчёта: 136		
30.05.2024г. № КУВИ-001/2024-146022519		
Кадастровый номер:	50:09:0000000:190290	
		Дополнительное соглашение к Договору об ипотеке №Н-1/0312-13-3-0/0395/13-3-0 (залоге земельного участка) от 04.06.2013, № 3, выдан 26.05.2016, дата государственной регистрации: 07.07.2016, номер государственной регистрации: 50:09:0000000:190290-50/009/2018-3
	сведения об осуществлении государственной регистрации сделки, права, ограничения права без необходимого в силу закона согласия третьего лица, органа:	данные отсутствуют
	сведения об управляющем залогом и о договоре управления залогом, если такой договор заключен для управления ипотекой:	данные отсутствуют
	сведения о депозитари, который осуществляет хранение обездвиженной документарной закладной или электронной закладной:	
	сведения о внесении изменений или дополнений в регистрационную запись об ипотеке:	
5	Договоры участия в долевом строительстве:	не зарегистрировано
6	Заявленные в судебном порядке права требования:	данные отсутствуют
7	Сведения о возможности предоставления третьим лицам персональных данных физического лица	данные отсутствуют
8	Сведения о возражении в отношении зарегистрированного права:	данные отсутствуют
9	Сведения о наличии решения об изъятии объекта недвижимости для государственных и муниципальных нужд:	данные отсутствуют
10	Сведения о невозможности государственной регистрации без личного участия правообладателя или его законного представителя:	данные отсутствуют
11	Правопритязания и сведения о наличии поступивших, но не рассмотренных заявлений о проведении государственной регистрации права (перехода, прекращения права), ограничения права или обременения объекта недвижимости, сделки в отношении объекта недвижимости:	отсутствуют

Земельный участок			
вид объекта недвижимости			
Лист № 3 раздела 2	Всего листов раздела 2: 3	Всего разделов: 8	Всего листов отчёта: 136
30.05.2024г. № КУВИ-001/2024-146022519			
Кадастровый номер:		50:09:0000000:190290	
11	Сведения о невозможности государственной регистрации перехода, прекращения, ограничения права на земельный участок из земель сельскохозяйственного назначения:	данные отсутствуют	

Отчёт об объекте недвижимости  
Описание местоположения земельного участка

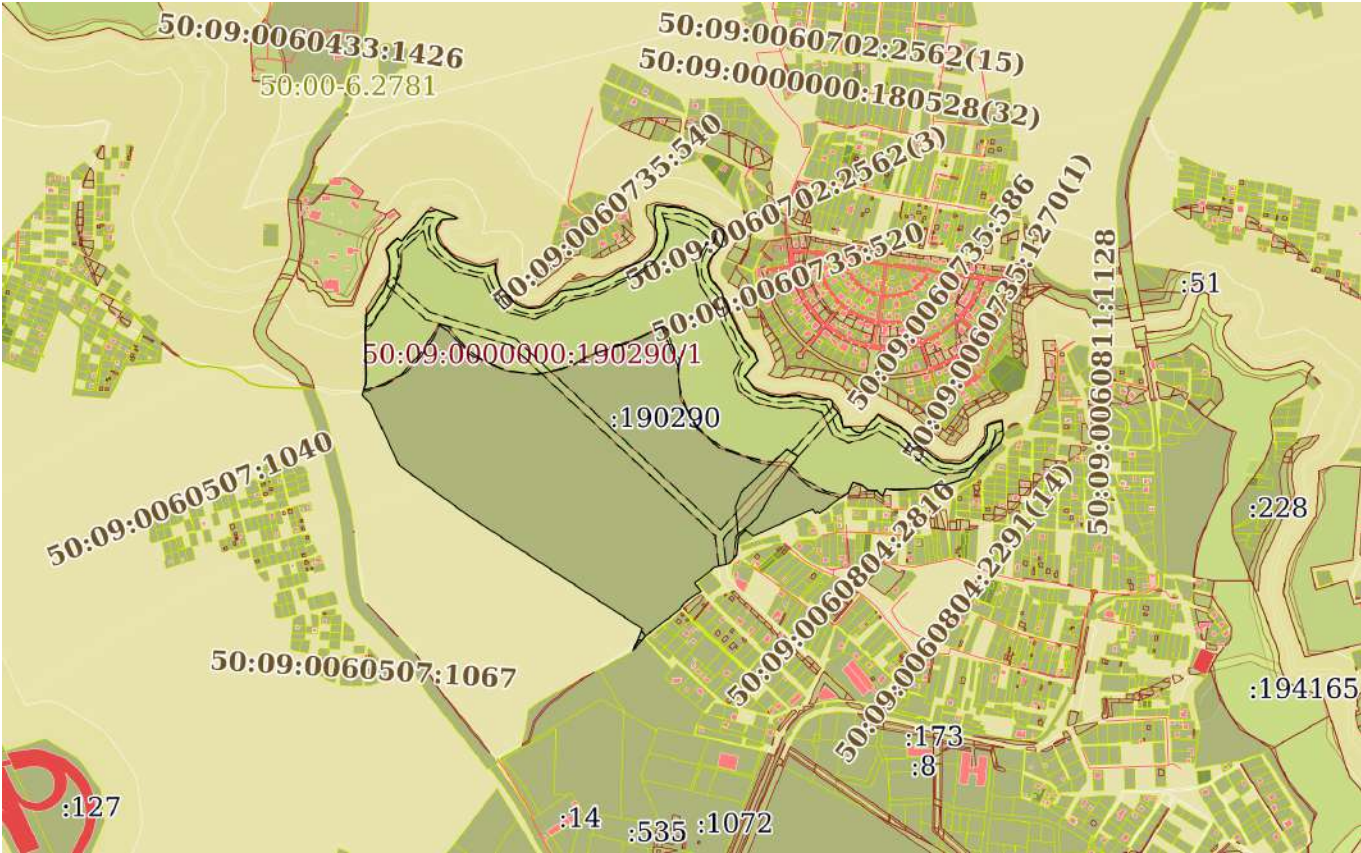
Земельный участок			
вид объекта недвижимости			

Лист № 1 раздела 3	Всего листов раздела 3: 1	Всего разделов: 8	Всего листов отчёта: 136
--------------------	---------------------------	-------------------	--------------------------

30.05.2024г. № КУВИ-001/2024-146022519

Кадастровый номер:	50:09:0000000:190290
--------------------	----------------------

План (чертеж, схема) земельного участка



Масштаб 1:20000	Условные обозначения:		
-----------------	-----------------------	--	--



Отчёт об объекте недвижимости  
Описание местоположения земельного участка

Земельный участок			
вид объекта недвижимости			
Лист № 1 раздела 3.1	Всего листов раздела 3.1: 18	Всего разделов: 8	Всего листов отчёта: 136
30.05.2024г. № КУВИ-001/2024-146022519			
Кадастровый номер:		50:09:0000000:190290	

Описание местоположения границ земельного участка							
№ п/п	Номер точки		Дирекционный угол	Горизонтальное проложение, м	Описание закрепления на местности	Кадастровые номера смежных участков	Сведения об адресах правообладателей смежных земельных участков
	начальная	конечная					
1	2	3	4	5	6	7	8
1	1.1.1	1.1.2	47°26.8'	10.76	данные отсутствуют	50:09:0000000:190291(5)	адрес отсутствует
2	1.1.2	1.1.3	44°19.1'	1.19	данные отсутствуют	50:09:0000000:190291(5)	адрес отсутствует
3	1.1.3	1.1.4	111°47.0'	5.9	данные отсутствуют	данные отсутствуют	данные отсутствуют
4	1.1.4	1.1.5	125°3.3'	7.45	данные отсутствуют	данные отсутствуют	данные отсутствуют
5	1.1.5	1.1.6	41°50.3'	49.74	данные отсутствуют	данные отсутствуют	данные отсутствуют
6	1.1.6	1.1.7	39°59.9'	24.81	данные отсутствуют	данные отсутствуют	данные отсутствуют
7	1.1.7	1.1.8	40°9.8'	28.85	данные отсутствуют	данные отсутствуют	данные отсутствуют
8	1.1.8	1.1.9	90°0.0'	1.33	данные отсутствуют	50:09:0000000:190291(3)	адрес отсутствует
9	1.1.9	1.1.10	84°59.7'	3.55	данные отсутствуют	50:09:0000000:190291(3)	адрес отсутствует
10	1.1.10	1.1.11	79°48.9'	9.39	данные отсутствуют	50:09:0000000:190291(3)	адрес отсутствует
11	1.1.11	1.1.12	74°19.4'	3.81	данные отсутствуют	50:09:0000000:190291(3)	адрес отсутствует
12	1.1.12	1.1.13	68°52.2'	6.66	данные отсутствуют	50:09:0000000:190291(3)	адрес отсутствует
13	1.1.13	1.1.14	71°28.7'	2.08	данные отсутствуют	50:09:0000000:190291(3)	адрес отсутствует
14	1.1.14	1.1.15	110°48.5'	24.52	данные отсутствуют	данные отсутствуют	данные отсутствуют
15	1.1.15	1.1.16	112°10.8'	29.48	данные отсутствуют	данные отсутствуют	данные отсутствуют
16	1.1.16	1.1.17	153°28.7'	5.96	данные отсутствуют	50:09:0000000:190291(6)	адрес отсутствует
17	1.1.17	1.1.18	255°57.8'	4	данные отсутствуют	данные отсутствуют	данные отсутствуют
18	1.1.18	1.1.19	277°38.6'	5.49	данные отсутствуют	50:09:0000000:190291(9)	адрес отсутствует
19	1.1.19	1.1.20	273°51.4'	2.68	данные отсутствуют	50:09:0000000:190291(9)	адрес отсутствует
20	1.1.20	1.1.21	269°16.9'	9.58	данные отсутствуют	50:09:0000000:190291(9)	адрес отсутствует
21	1.1.21	1.1.22	260°42.7'	2.17	данные отсутствуют	50:09:0000000:190291(9)	адрес отсутствует
22	1.1.22	1.1.23	262°0.1'	11.07	данные отсутствуют	50:09:0000000:190291(9)	адрес отсутствует

Земельный участок			
вид объекта недвижимости			

Лист № 2 раздела 3.1	Всего листов раздела 3.1: 18	Всего разделов: 8	Всего листов отчёта: 136
----------------------	------------------------------	-------------------	--------------------------

30.05.2024г. № КУВИ-001/2024-146022519

Кадастровый номер: 50:09:0000000:190290

1	2	3	4	5	6	7	8
23	1.1.23	1.1.24	248°20.0'	2.36	данные отсутствуют	50:09:0000000:190291(9)	адрес отсутствует
24	1.1.24	1.1.25	240°30.2'	2.01	данные отсутствуют	50:09:0000000:190291(9)	адрес отсутствует
25	1.1.25	1.1.26	228°37.0'	2.47	данные отсутствуют	50:09:0000000:190291(9)	адрес отсутствует
26	1.1.26	1.1.27	217°59.9'	2.03	данные отсутствуют	50:09:0000000:190291(9)	адрес отсутствует
27	1.1.27	1.1.28	222°40.0'	10.42	данные отсутствуют	50:09:0000000:190291(9)	адрес отсутствует
28	1.1.28	1.1.29	216°21.6'	4.05	данные отсутствуют	50:09:0000000:190291(9)	адрес отсутствует
29	1.1.29	1.1.30	207°34.5'	2.03	данные отсутствуют	50:09:0000000:190291(9)	адрес отсутствует
30	1.1.30	1.1.31	201°44.9'	2.02	данные отсутствуют	50:09:0000000:190291(9)	адрес отсутствует
31	1.1.31	1.1.32	193°0.3'	4.04	данные отсутствуют	50:09:0000000:190291(9)	адрес отсутствует
32	1.1.32	1.1.33	184°31.7'	2.03	данные отсутствуют	50:09:0000000:190291(9)	адрес отсутствует
33	1.1.33	1.1.34	176°11.2'	10.07	данные отсутствуют	50:09:0000000:190291(9)	адрес отсутствует
34	1.1.34	1.1.35	170°27.6'	9.71	данные отсутствуют	50:09:0000000:190291(9)	адрес отсутствует
35	1.1.35	1.1.36	166°4.6'	2.45	данные отсутствуют	50:09:0000000:190291(9)	адрес отсутствует
36	1.1.36	1.1.37	159°16.8'	2.46	данные отсутствуют	50:09:0000000:190291(9)	адрес отсутствует
37	1.1.37	1.1.38	155°44.1'	8.47	данные отсутствуют	50:09:0000000:190291(9)	адрес отсутствует
38	1.1.38	1.1.39	152°4.8'	2.65	данные отсутствуют	50:09:0000000:190291(9)	адрес отсутствует
39	1.1.39	1.1.40	148°8.5'	6.59	данные отсутствуют	50:09:0000000:190291(9)	адрес отсутствует
40	1.1.40	1.1.41	142°18.1'	4.01	данные отсутствуют	50:09:0000000:190291(9)	адрес отсутствует
41	1.1.41	1.1.42	131°53.2'	14.45	данные отсутствуют	50:09:0000000:190291(9)	адрес отсутствует
42	1.1.42	1.1.43	146°48.1'	2.9	данные отсутствуют	50:09:0000000:190291(9)	адрес отсутствует
43	1.1.43	1.1.44	142°34.6'	2.9	данные отсутствуют	50:09:0000000:190291(9)	адрес отсутствует
44	1.1.44	1.1.45	138°23.6'	7.29	данные отсутствуют	50:09:0000000:190291(9)	адрес отсутствует
45	1.1.45	1.1.46	134°32.9'	2.69	данные отсутствуют	50:09:0000000:190291(9)	адрес отсутствует
46	1.1.46	1.1.47	126°42.0'	2.69	данные отсутствуют	50:09:0000000:190291(9)	адрес отсутствует
47	1.1.47	1.1.48	123°1.4'	5.01	данные отсутствуют	50:09:0000000:190291(9)	адрес отсутствует
48	1.1.48	1.1.49	132°26.9'	5.72	данные отсутствуют	50:09:0000000:190291(9)	адрес отсутствует
49	1.1.49	1.1.50	128°28.1'	2.8	данные отсутствуют	50:09:0000000:190291(9)	адрес отсутствует
50	1.1.50	1.1.51	125°2.6'	13.86	данные отсутствуют	50:09:0000000:190291(9)	адрес отсутствует
51	1.1.51	1.1.52	121°55.9'	2.44	данные отсутствуют	50:09:0000000:190291(9)	адрес отсутствует

Земельный участок			
вид объекта недвижимости			

Лист № 3 раздела 3.1	Всего листов раздела 3.1: 18	Всего разделов: 8	Всего листов отчёта: 136
----------------------	------------------------------	-------------------	--------------------------

30.05.2024г. № КУВИ-001/2024-146022519

Кадастровый номер: 50:09:0000000:190290

1	2	3	4	5	6	7	8
52	1.1.52	1.1.53	114°59.3`	2.44	данные отсутствуют	50:09:0000000:190291(9)	адрес отсутствует
53	1.1.53	1.1.54	111°32.6`	6.18	данные отсутствуют	50:09:0000000:190291(9)	адрес отсутствует
54	1.1.54	1.1.55	109°55.6`	8.63	данные отсутствуют	50:09:0000000:190291(9)	адрес отсутствует
55	1.1.55	1.1.56	105°14.0`	18.69	данные отсутствуют	50:09:0000000:190291(9)	адрес отсутствует
56	1.1.56	1.1.57	107°57.9`	12.71	данные отсутствуют	50:09:0000000:190291(9)	адрес отсутствует
57	1.1.57	1.1.58	104°32.0`	2.51	данные отсутствуют	50:09:0000000:190291(9)	адрес отсутствует
58	1.1.58	1.1.59	97°5.8`	2.51	данные отсутствуют	50:09:0000000:190291(9)	адрес отсутствует
59	1.1.59	1.1.60	93°37.5`	7.27	данные отсутствуют	50:09:0000000:190291(9)	адрес отсутствует
60	1.1.60	1.1.61	91°22.1`	7.95	данные отсутствуют	50:09:0000000:190291(9)	адрес отсутствует
61	1.1.61	1.1.62	85°35.4`	3.9	данные отсутствуют	50:09:0000000:190291(9)	адрес отсутствует
62	1.1.62	1.1.63	80°0.7`	8.76	данные отсутствуют	50:09:0000000:190291(9)	адрес отсутствует
63	1.1.63	1.1.64	76°33.7`	2.32	данные отсутствуют	50:09:0000000:190291(9)	адрес отсутствует
64	1.1.64	1.1.65	70°9.8`	2.33	данные отсутствуют	50:09:0000000:190291(9)	адрес отсутствует
65	1.1.65	1.1.66	66°41.2`	7.25	данные отсутствуют	50:09:0000000:190291(9)	адрес отсутствует
66	1.1.66	1.1.67	63°35.8`	7.96	данные отсутствуют	50:09:0000000:190291(9)	адрес отсутствует
67	1.1.67	1.1.68	188°31.9`	1.01	данные отсутствуют	50:09:0000000:190291(9)	адрес отсутствует
68	1.1.68	1.1.69	180°53.6`	6.41	данные отсутствуют	50:09:0000000:190291(9)	адрес отсутствует
69	1.1.69	1.1.70	175°29.2`	4.96	данные отсутствуют	50:09:0000000:190291(9)	адрес отсутствует
70	1.1.70	1.1.71	190°51.1`	6.37	данные отсутствуют	50:09:0000000:190291(9)	адрес отсутствует
71	1.1.71	1.1.72	182°36.2`	2.2	данные отсутствуют	50:09:0000000:190291(9)	адрес отсутствует
72	1.1.72	1.1.73	176°7.0`	2.22	данные отсутствуют	50:09:0000000:190291(9)	адрес отсутствует
73	1.1.73	1.1.74	169°48.7`	2.2	данные отсутствуют	50:09:0000000:190291(9)	адрес отсутствует
74	1.1.74	1.1.75	161°27.0`	6.32	данные отсутствуют	50:09:0000000:190291(9)	адрес отсутствует
75	1.1.75	1.1.76	162°19.7`	14.23	данные отсутствуют	50:09:0000000:190291(9)	адрес отсутствует
76	1.1.76	1.1.77	158°24.5`	2.53	данные отсутствуют	50:09:0000000:190291(9)	адрес отсутствует
77	1.1.77	1.1.78	158°10.8`	5.68	данные отсутствуют	50:09:0000000:190291(9)	адрес отсутствует
78	1.1.78	1.1.79	156°31.0`	7.65	данные отсутствуют	50:09:0000000:190291(9)	адрес отсутствует
79	1.1.79	1.1.80	141°29.8`	8	данные отсутствуют	50:09:0000000:190291(9)	адрес отсутствует
80	1.1.80	1.1.81	142°10.3`	9.57	данные отсутствуют	50:09:0000000:190291(9)	адрес отсутствует

## Земельный участок

вид объекта недвижимости

Лист № 4 раздела 3.1

Всего листов раздела 3.1: 18

Всего разделов: 8

Всего листов отчёта: 136

30.05.2024г. № КУВИ-001/2024-146022519

Кадастровый номер:

50:09:0000000:190290

1	2	3	4	5	6	7	8
81	1.1.81	1.1.82	139°51.5'	2.84	данные отсутствуют	50:09:0000000:190291(9)	адрес отсутствует
82	1.1.82	1.1.83	135°50.1'	7.28	данные отсутствуют	50:09:0000000:190291(9)	адрес отсутствует
83	1.1.83	1.1.84	140°5.5'	5.74	данные отсутствуют	50:09:0000000:190291(9)	адрес отсутствует
84	1.1.84	1.1.85	144°43.6'	7.32	данные отсутствуют	50:09:0000000:190291(9)	адрес отсутствует
85	1.1.85	1.1.86	140°40.1'	2.93	данные отсутствуют	50:09:0000000:190291(9)	адрес отсутствует
86	1.1.86	1.1.87	136°21.9'	9.2	данные отсутствуют	50:09:0000000:190291(9)	адрес отсутствует
87	1.1.87	1.1.88	130°49.5'	3.89	данные отсутствуют	50:09:0000000:190291(9)	адрес отсутствует
88	1.1.88	1.1.89	125°13.7'	10.75	данные отсутствуют	50:09:0000000:190291(9)	адрес отсутствует
89	1.1.89	1.1.90	121°50.5'	2.24	данные отсутствуют	50:09:0000000:190291(9)	адрес отсутствует
90	1.1.90	1.1.91	113°13.9'	8.92	данные отсутствуют	50:09:0000000:190291(9)	адрес отсутствует
91	1.1.91	1.1.92	116°24.2'	7.92	данные отсутствуют	50:09:0000000:190291(9)	адрес отсутствует
92	1.1.92	1.1.93	105°46.7'	8.53	данные отсутствуют	50:09:0000000:190291(9)	адрес отсутствует
93	1.1.93	1.1.94	99°39.6'	3.81	данные отсутствуют	50:09:0000000:190291(9)	адрес отсутствует
94	1.1.94	1.1.95	94°7.5'	8.34	данные отсутствуют	50:09:0000000:190291(9)	адрес отсутствует
95	1.1.95	1.1.96	88°33.7'	10.35	данные отсутствуют	50:09:0000000:190291(9)	адрес отсутствует
96	1.1.96	1.1.97	83°58.0'	9.7	данные отсутствуют	50:09:0000000:190291(9)	адрес отсутствует
97	1.1.97	1.1.98	80°11.1'	2.41	данные отсутствуют	50:09:0000000:190291(9)	адрес отсутствует
98	1.1.98	1.1.99	73°22.1'	2.41	данные отсутствуют	50:09:0000000:190291(9)	адрес отсутствует
99	1.1.99	1.1.100	66°25.5'	2.4	данные отсутствуют	50:09:0000000:190291(9)	адрес отсутствует
100	1.1.100	1.1.101	62°58.4'	8.32	данные отсутствуют	50:09:0000000:190291(9)	адрес отсутствует
101	1.1.101	1.1.102	61°35.6'	10.99	данные отсутствуют	50:09:0000000:190291(9)	адрес отсутствует
102	1.1.102	1.1.103	57°59.7'	2.45	данные отсутствуют	50:09:0000000:190291(9)	адрес отсутствует
103	1.1.103	1.1.104	54°30.8'	9.11	данные отсутствуют	50:09:0000000:190291(9)	адрес отсутствует
104	1.1.104	1.1.105	49°44.0'	3.34	данные отсутствуют	50:09:0000000:190291(9)	адрес отсутствует
105	1.1.105	1.1.106	44°51.4'	5.61	данные отсутствуют	50:09:0000000:190291(9)	адрес отсутствует
106	1.1.106	1.1.107	47°8.5'	8.51	данные отсутствуют	50:09:0000000:190291(9)	адрес отсутствует
107	1.1.107	1.1.108	42°13.0'	3.35	данные отсутствуют	50:09:0000000:190291(9)	адрес отсутствует
108	1.1.108	1.1.109	37°28.3'	5.72	данные отсутствуют	50:09:0000000:190291(9)	адрес отсутствует
109	1.1.109	1.1.110	32°13.4'	3.9	данные отсутствуют	50:09:0000000:190291(9)	адрес отсутствует

Земельный участок			
вид объекта недвижимости			

Лист № 5 раздела 3.1	Всего листов раздела 3.1: 18	Всего разделов: 8	Всего листов отчёта: 136
----------------------	------------------------------	-------------------	--------------------------

30.05.2024г. № КУВИ-001/2024-146022519

Кадастровый номер: 50:09:0000000:190290

1	2	3	4	5	6	7	8
110	1.1.110	1.1.111	54°26.3'	5.52	данные отсутствуют	50:09:0000000:190291(9)	адрес отсутствует
111	1.1.111	1.1.112	64°33.7'	4.77	данные отсутствуют	50:09:0000000:190291(9)	адрес отсутствует
112	1.1.112	1.1.113	83°28.3'	8.71	данные отсутствуют	50:09:0000000:190291(9)	адрес отсутствует
113	1.1.113	1.1.114	79°24.1'	8.37	данные отсутствуют	50:09:0000000:190291(9)	адрес отсутствует
114	1.1.114	1.1.115	80°45.9'	10.78	данные отсутствуют	50:09:0000000:190291(9)	адрес отсутствует
115	1.1.115	1.1.116	87°19.8'	5.37	данные отсутствуют	50:09:0000000:190291(9)	адрес отсутствует
116	1.1.116	1.1.117	84°8.5'	12.74	данные отсутствуют	50:09:0000000:190291(9)	адрес отсутствует
117	1.1.117	1.1.118	78°54.8'	3.54	данные отсутствуют	50:09:0000000:190291(9)	адрес отсутствует
118	1.1.118	1.1.119	73°52.0'	7.09	данные отсутствуют	50:09:0000000:190291(9)	адрес отсутствует
119	1.1.119	1.1.120	71°3.1'	5.64	данные отсутствуют	50:09:0000000:190291(9)	адрес отсутствует
120	1.1.120	1.1.121	80°36.4'	16.36	данные отсутствуют	50:09:0000000:190291(9)	адрес отсутствует
121	1.1.121	1.1.122	76°0.6'	2.98	данные отсутствуют	50:09:0000000:190291(9)	адрес отсутствует
122	1.1.122	1.1.123	67°13.9'	2.97	данные отсутствуют	50:09:0000000:190291(9)	адрес отсутствует
123	1.1.123	1.1.124	63°2.6'	9.18	данные отсутствуют	50:09:0000000:190291(9)	адрес отсутствует
124	1.1.124	1.1.125	67°53.7'	14.03	данные отсутствуют	50:09:0000000:190291(9)	адрес отсутствует
125	1.1.125	1.1.126	64°14.2'	32.6	данные отсутствуют	50:09:0000000:190291(9)	адрес отсутствует
126	1.1.126	1.1.127	60°44.0'	2.37	данные отсутствуют	50:09:0000000:190291(9)	адрес отсутствует
127	1.1.127	1.1.128	53°57.3'	2.36	данные отсутствуют	50:09:0000000:190291(9)	адрес отсутствует
128	1.1.128	1.1.129	50°28.1'	9.65	данные отсутствуют	50:09:0000000:190291(9)	адрес отсутствует
129	1.1.129	1.1.130	59°13.7'	6.65	данные отсутствуют	50:09:0000000:190291(9)	адрес отсутствует
130	1.1.130	1.1.131	64°53.0'	12.2	данные отсутствуют	50:09:0000000:190291(9)	адрес отсутствует
131	1.1.131	1.1.132	63°26.1'	13.77	данные отсутствуют	50:09:0000000:190291(9)	адрес отсутствует
132	1.1.132	1.1.133	66°56.0'	17.15	данные отсутствуют	50:09:0000000:190291(9)	адрес отсутствует
133	1.1.133	1.1.134	62°53.9'	24.85	данные отсутствуют	50:09:0000000:190291(9)	адрес отсутствует
134	1.1.134	1.1.135	60°18.6'	10.42	данные отсутствуют	50:09:0000000:190291(9)	адрес отсутствует
135	1.1.135	1.1.136	55°44.5'	3.07	данные отсутствуют	50:09:0000000:190291(9)	адрес отсутствует
136	1.1.136	1.1.137	51°21.4'	5.81	данные отсутствуют	50:09:0000000:190291(9)	адрес отсутствует
137	1.1.137	1.1.138	49°20.9'	10.07	данные отсутствуют	50:09:0000000:190291(9)	адрес отсутствует
138	1.1.138	1.1.139	41°14.3'	2.05	данные отсутствуют	50:09:0000000:190291(9)	адрес отсутствует

Земельный участок			
вид объекта недвижимости			

Лист № 6 раздела 3.1	Всего листов раздела 3.1: 18	Всего разделов: 8	Всего листов отчёта: 136
----------------------	------------------------------	-------------------	--------------------------

30.05.2024г. № КУВИ-001/2024-146022519

Кадастровый номер: 50:09:0000000:190290

1	2	3	4	5	6	7	8
139	1.1.139	1.1.140	32°40.1'	16.19	данные отсутствуют	50:09:0000000:190291(9)	адрес отсутствует
140	1.1.140	1.1.141	28°19.7'	2.76	данные отсутствуют	50:09:0000000:190291(9)	адрес отсутствует
141	1.1.141	1.1.142	24°23.8'	6.97	данные отсутствуют	50:09:0000000:190291(9)	адрес отсутствует
142	1.1.142	1.1.143	19°23.0'	8.98	данные отсутствуют	50:09:0000000:190291(9)	адрес отсутствует
143	1.1.143	1.1.144	14°2.2'	3.38	данные отсутствуют	50:09:0000000:190291(9)	адрес отсутствует
144	1.1.144	1.1.145	9°7.3'	8.58	данные отсутствуют	50:09:0000000:190291(9)	адрес отсутствует
145	1.1.145	1.1.146	4°22.4'	10.62	данные отсутствуют	50:09:0000000:190291(9)	адрес отсутствует
146	1.1.146	1.1.147	0°29.6'	2.32	данные отсутствуют	50:09:0000000:190291(9)	адрес отсутствует
147	1.1.147	1.1.148	353°47.8'	2.31	данные отсутствуют	50:09:0000000:190291(9)	адрес отсутствует
148	1.1.148	1.1.149	349°40.6'	5.69	данные отсутствуют	50:09:0000000:190291(9)	адрес отсутствует
149	1.1.149	1.1.150	341°50.0'	2.02	данные отсутствуют	50:09:0000000:190291(9)	адрес отсутствует
150	1.1.150	1.1.151	338°22.0'	9.52	данные отсутствуют	50:09:0000000:190291(9)	адрес отсутствует
151	1.1.151	1.1.152	5°40.3'	2.93	данные отсутствуют	50:09:0000000:190291(9)	адрес отсутствует
152	1.1.152	1.1.153	1°49.3'	9.43	данные отсутствуют	50:09:0000000:190291(9)	адрес отсутствует
153	1.1.153	1.1.154	356°41.3'	3.12	данные отсутствуют	50:09:0000000:190291(9)	адрес отсутствует
154	1.1.154	1.1.155	352°13.1'	6.72	данные отсутствуют	50:09:0000000:190291(9)	адрес отсутствует
155	1.1.155	1.1.156	348°2.5'	2.94	данные отсутствуют	50:09:0000000:190291(9)	адрес отсутствует
156	1.1.156	1.1.157	343°43.0'	6.74	данные отсутствуют	50:09:0000000:190291(9)	адрес отсутствует
157	1.1.157	1.1.158	354°53.5'	3.03	данные отсутствуют	50:09:0000000:190291(9)	адрес отсутствует
158	1.1.158	1.1.159	13°12.0'	7.31	данные отсутствуют	50:09:0000000:190291(9)	адрес отсутствует
159	1.1.159	1.1.160	8°12.7'	12.95	данные отсутствуют	50:09:0000000:190291(9)	адрес отсутствует
160	1.1.160	1.1.161	53°14.2'	1.09	данные отсутствуют	50:09:0000000:190291(9)	адрес отсутствует
161	1.1.161	1.1.162	69°25.6'	4.07	данные отсутствуют	50:09:0000000:190291(9)	адрес отсутствует
162	1.1.162	1.1.163	86°33.5'	2.66	данные отсутствуют	50:09:0000000:190291(9)	адрес отсутствует
163	1.1.163	1.1.164	98°31.1'	23.63	данные отсутствуют	50:09:0000000:190291(9)	адрес отсутствует
164	1.1.164	1.1.165	93°31.1'	12.54	данные отсутствуют	50:09:0000000:190291(9)	адрес отсутствует
165	1.1.165	1.1.166	90°12.4'	8.36	данные отсутствуют	50:09:0000000:190291(9)	адрес отсутствует
166	1.1.166	1.1.167	96°10.7'	7.81	данные отсутствуют	50:09:0000000:190291(9)	адрес отсутствует
167	1.1.167	1.1.168	101°55.2'	9.39	данные отсутствуют	50:09:0000000:190291(9)	адрес отсутствует

Земельный участок							
вид объекта недвижимости							
Лист № 7 раздела 3.1		Всего листов раздела 3.1: 18		Всего разделов: 8		Всего листов отчёта: 136	
30.05.2024г. № КУВИ-001/2024-146022519							
Кадастровый номер:				50:09:0000000:190290			
1	2	3	4	5	6	7	8
168	1.1.168	1.1.169	105°18.2`	10.31	данные отсутствуют	50:09:0000000:190291(9)	адрес отсутствует
169	1.1.169	1.1.170	108°27.1`	10.46	данные отсутствуют	50:09:0000000:190291(9)	адрес отсутствует
170	1.1.170	1.1.171	104°54.2`	2.57	данные отсутствуют	50:09:0000000:190291(9)	адрес отсутствует
171	1.1.171	1.1.172	101°3.7`	8.6	данные отсутствуют	50:09:0000000:190291(9)	адрес отсутствует
172	1.1.172	1.1.173	114°28.9`	19.93	данные отсутствуют	50:09:0000000:190291(9)	адрес отсутствует
173	1.1.173	1.1.174	110°53.6`	2.58	данные отсутствуют	50:09:0000000:190291(9)	адрес отсутствует
174	1.1.174	1.1.175	107°4.4`	5.86	данные отсутствуют	50:09:0000000:190291(9)	адрес отсутствует
175	1.1.175	1.1.176	120°48.7`	20.66	данные отсутствуют	данные отсутствуют	данные отсутствуют
176	1.1.176	1.1.177	134°22.6`	1.3	данные отсутствуют	50:09:0000000:190291(1)	адрес отсутствует
177	1.1.177	1.1.178	145°48.5`	7.92	данные отсутствуют	50:09:0000000:190291(1)	адрес отсутствует
178	1.1.178	1.1.179	137°30.4`	2.1	данные отсутствуют	50:09:0000000:190291(1)	адрес отсутствует
179	1.1.179	1.1.180	129°6.5`	11.57	данные отсутствуют	50:09:0000000:190291(1)	адрес отсутствует
180	1.1.180	1.1.181	124°39.2`	2.64	данные отсутствуют	50:09:0000000:190291(1)	адрес отсутствует
181	1.1.181	1.1.182	117°14.6`	2.64	данные отсутствуют	50:09:0000000:190291(1)	адрес отсутствует
182	1.1.182	1.1.183	109°27.8`	2.64	данные отсутствуют	50:09:0000000:190291(1)	адрес отсутствует
183	1.1.183	1.1.184	105°48.4`	6.83	данные отсутствуют	50:09:0000000:190291(1)	адрес отсутствует
184	1.1.184	1.1.185	115°43.1`	6.66	данные отсутствуют	50:09:0000000:190291(1)	адрес отсутствует
185	1.1.185	1.1.186	133°41.6`	4.97	данные отсутствуют	50:09:0000000:190291(1)	адрес отсутствует
186	1.1.186	1.1.187	159°23.3`	8.32	данные отсутствуют	50:09:0000000:190291(1)	адрес отсутствует
187	1.1.187	1.1.188	187°17.5`	3.86	данные отсутствуют	50:09:0000000:190291(1)	адрес отсутствует
188	1.1.188	1.1.189	181°44.5`	5.92	данные отсутствуют	50:09:0000000:190291(1)	адрес отсутствует
189	1.1.189	1.1.190	193°51.5`	27.35	данные отсутствуют	данные отсутствуют	данные отсутствуют
190	1.1.190	1.1.191	220°16.2`	25.29	данные отсутствуют	данные отсутствуют	данные отсутствуют
191	1.1.191	1.1.192	233°55.7`	2.87	данные отсутствуют	50:09:0000000:190291(11)	адрес отсутствует
192	1.1.192	1.1.193	230°18.9`	2.44	данные отсутствуют	50:09:0000000:190291(11)	адрес отсутствует
193	1.1.193	1.1.194	223°20.7`	2.45	данные отсутствуют	50:09:0000000:190291(11)	адрес отсутствует
194	1.1.194	1.1.195	216°21.3`	2.45	данные отсутствуют	50:09:0000000:190291(11)	адрес отсутствует
195	1.1.195	1.1.196	212°49.3`	11.16	данные отсутствуют	50:09:0000000:190291(11)	адрес отсутствует
196	1.1.196	1.1.197	207°33.5`	3.61	данные отсутствуют	50:09:0000000:190291(11)	адрес отсутствует

Земельный участок
вид объекта недвижимости

Лист № 8 раздела 3.1	Всего листов раздела 3.1: 18	Всего разделов: 8	Всего листов отчёта: 136
----------------------	------------------------------	-------------------	--------------------------

30.05.2024г. № КУВИ-001/2024-146022519

Кадастровый номер: 50:09:0000000:190290

1	2	3	4	5	6	7	8
197	1.1.197	1.1.198	202°1.0`	12.35	данные отсутствуют	50:09:0000000:190291(11)	адрес отсутствует
198	1.1.198	1.1.199	193°41.6`	2.03	данные отсутствуют	50:09:0000000:190291(11)	адрес отсутствует
199	1.1.199	1.1.200	187°53.5`	2.04	данные отсутствуют	50:09:0000000:190291(11)	адрес отсутствует
200	1.1.200	1.1.201	181°58.5`	2.03	данные отсутствуют	50:09:0000000:190291(11)	адрес отсутствует
201	1.1.201	1.1.202	176°4.4`	2.04	данные отсутствуют	50:09:0000000:190291(11)	адрес отсутствует
202	1.1.202	1.1.203	167°57.4`	11.79	данные отсутствуют	50:09:0000000:190291(11)	адрес отсутствует
203	1.1.203	1.1.204	163°36.5`	15.17	данные отсутствуют	50:09:0000000:190291(11)	адрес отсутствует
204	1.1.204	1.1.205	160°6.3`	2.23	данные отсутствуют	50:09:0000000:190291(11)	адрес отсутствует
205	1.1.205	1.1.206	153°53.7`	2.23	данные отсутствуют	50:09:0000000:190291(11)	адрес отсутствует
206	1.1.206	1.1.207	147°27.0`	2.23	данные отсутствуют	50:09:0000000:190291(11)	адрес отсутствует
207	1.1.207	1.1.208	144°12.7`	9.32	данные отсутствуют	50:09:0000000:190291(11)	адрес отсутствует
208	1.1.208	1.1.209	140°5.2`	2.71	данные отсутствуют	50:09:0000000:190291(11)	адрес отсутствует
209	1.1.209	1.1.210	131°1.5`	4.69	данные отсутствуют	50:09:0000000:190291(11)	адрес отсутствует
210	1.1.210	1.1.211	153°7.0`	2.41	данные отсутствуют	50:09:0000000:190291(11)	адрес отсутствует
211	1.1.211	1.1.212	146°37.0`	2.07	данные отсутствуют	50:09:0000000:190291(11)	адрес отсутствует
212	1.1.212	1.1.213	138°34.9`	8.6	данные отсутствуют	50:09:0000000:190291(11)	адрес отсутствует
213	1.1.213	1.1.214	133°49.5`	2.76	данные отсутствуют	50:09:0000000:190291(11)	адрес отсутствует
214	1.1.214	1.1.215	129°59.4`	4.37	данные отсутствуют	50:09:0000000:190291(11)	адрес отсутствует
215	1.1.215	1.1.216	146°36.7`	4.22	данные отсутствуют	50:09:0000000:190291(11)	адрес отсутствует
216	1.1.216	1.1.217	154°28.6`	4.43	данные отсутствуют	50:09:0000000:190291(11)	адрес отсутствует
217	1.1.217	1.1.218	162°35.8`	10.2	данные отсутствуют	50:09:0000000:190291(11)	адрес отсутствует
218	1.1.218	1.1.219	159°12.7`	9.55	данные отсутствуют	50:09:0000000:190291(11)	адрес отсутствует
219	1.1.219	1.1.220	154°23.6`	2.94	данные отсутствуют	50:09:0000000:190291(11)	адрес отсутствует
220	1.1.220	1.1.221	146°15.4`	2.93	данные отсутствуют	50:09:0000000:190291(11)	адрес отсутствует
221	1.1.221	1.1.222	141°53.6`	8.72	данные отсутствуют	50:09:0000000:190291(11)	адрес отсутствует
222	1.1.222	1.1.223	158°9.8`	3.04	данные отсутствуют	50:09:0000000:190291(11)	адрес отсутствует
223	1.1.223	1.1.224	163°40.7`	8.15	данные отсутствуют	50:09:0000000:190291(11)	адрес отсутствует
224	1.1.224	1.1.225	161°35.0`	9.91	данные отсутствуют	50:09:0000000:190291(11)	адрес отсутствует
225	1.1.225	1.1.226	163°15.1`	9.89	данные отсутствуют	50:09:0000000:190291(11)	адрес отсутствует



Земельный участок							
вид объекта недвижимости							
Лист № 9 раздела 3.1		Всего листов раздела 3.1: 18		Всего разделов: 8		Всего листов отчёта: 136	
30.05.2024г. № КУВИ-001/2024-146022519							
Кадастровый номер:				50:09:0000000:190290			
1	2	3	4	5	6	7	8
226	1.1.226	1.1.227	152°23.1`	10.98	данные отсутствуют	50:09:0000000:190291(11)	адрес отсутствует
227	1.1.227	1.1.228	154°7.9`	10.68	данные отсутствуют	50:09:0000000:190291(11)	адрес отсутствует
228	1.1.228	1.1.229	151°29.3`	10.14	данные отсутствуют	50:09:0000000:190291(11)	адрес отсутствует
229	1.1.229	1.1.230	163°56.6`	7.09	данные отсутствуют	50:09:0000000:190291(11)	адрес отсутствует
230	1.1.230	1.1.231	159°57.9`	2.83	данные отсутствуют	50:09:0000000:190291(11)	адрес отсутствует
231	1.1.231	1.1.232	151°48.5`	2.84	данные отсутствуют	50:09:0000000:190291(11)	адрес отсутствует
232	1.1.232	1.1.233	147°42.1`	5.37	данные отсутствуют	50:09:0000000:190291(11)	адрес отсутствует
233	1.1.233	1.1.234	141°55.4`	3.99	данные отсутствуют	50:09:0000000:190291(11)	адрес отсутствует
234	1.1.234	1.1.235	136°15.5`	3.86	данные отсутствуют	50:09:0000000:190291(11)	адрес отсутствует
235	1.1.235	1.1.236	141°40.6`	2.92	данные отсутствуют	50:09:0000000:190291(11)	адрес отсутствует
236	1.1.236	1.1.237	156°17.8`	11.19	данные отсутствуют	50:09:0000000:190291(11)	адрес отсутствует
237	1.1.237	1.1.238	152°44.7`	2.6	данные отсутствуют	50:09:0000000:190291(11)	адрес отсутствует
238	1.1.238	1.1.239	149°2.2`	7.06	данные отсутствуют	50:09:0000000:190291(11)	адрес отсутствует
239	1.1.239	1.1.240	146°37.6`	12.53	данные отсутствуют	50:09:0000000:190291(11)	адрес отсутствует
240	1.1.240	1.1.241	135°30.5`	11.94	данные отсутствуют	50:09:0000000:190291(11)	адрес отсутствует
241	1.1.241	1.1.242	131°34.6`	2.49	данные отсутствуют	50:09:0000000:190291(11)	адрес отсутствует
242	1.1.242	1.1.243	127°50.8`	5.17	данные отсутствуют	50:09:0000000:190291(11)	адрес отсутствует
243	1.1.243	1.1.244	137°47.6`	4.64	данные отсутствуют	50:09:0000000:190291(11)	адрес отсутствует
244	1.1.244	1.1.245	151°31.8`	3.9	данные отсутствуют	50:09:0000000:190291(11)	адрес отсутствует
245	1.1.245	1.1.246	161°4.3`	14.3	данные отсутствуют	50:09:0000000:190291(11)	адрес отсутствует
246	1.1.246	1.1.247	152°23.6`	2.46	данные отсутствуют	50:09:0000000:190291(11)	адрес отсутствует
247	1.1.247	1.1.248	148°27.9`	5.68	данные отсутствуют	50:09:0000000:190291(11)	адрес отсутствует
248	1.1.248	1.1.249	161°8.8`	0.43	данные отсутствуют	данные отсутствуют	данные отсутствуют
249	1.1.249	1.1.250	228°58.3`	20.63	данные отсутствуют	данные отсутствуют	данные отсутствуют
250	1.1.250	1.1.251	217°12.8`	5.32	данные отсутствуют	данные отсутствуют	данные отсутствуют
251	1.1.251	1.1.252	229°11.9`	2.8	данные отсутствуют	50:09:0000000:190291(10)	адрес отсутствует
252	1.1.252	1.1.253	220°24.2`	2.21	данные отсутствуют	50:09:0000000:190291(10)	адрес отсутствует
253	1.1.253	1.1.254	214°16.0`	2.2	данные отсутствуют	50:09:0000000:190291(10)	адрес отсутствует
254	1.1.254	1.1.255	207°36.8`	2.2	данные отсутствуют	50:09:0000000:190291(10)	адрес отсутствует

Земельный участок			
вид объекта недвижимости			

Лист № 10 раздела 3.1	Всего листов раздела 3.1: 18	Всего разделов: 8	Всего листов отчёта: 136
-----------------------	------------------------------	-------------------	--------------------------

30.05.2024г. № КУВИ-001/2024-146022519

Кадастровый номер: 50:09:0000000:190290

1	2	3	4	5	6	7	8
255	1.1.255	1.1.256	201°48.1'	0.86	данные отсутствуют	50:09:0000000:190291(10)	адрес отсутствует
256	1.1.256	1.1.257	217°11.3'	19.41	данные отсутствуют	данные отсутствуют	данные отсутствуют
257	1.1.257	1.1.258	135°59.1'	20.57	данные отсутствуют	данные отсутствуют	данные отсутствуют
258	1.1.258	1.1.259	149°23.4'	5.83	данные отсутствуют	50:09:0000000:190291(7)	адрес отсутствует
259	1.1.259	1.1.260	143°44.5'	11.26	данные отсутствуют	50:09:0000000:190291(7)	адрес отсутствует
260	1.1.260	1.1.261	140°20.7'	2.43	данные отсутствуют	50:09:0000000:190291(7)	адрес отсутствует
261	1.1.261	1.1.262	133°9.8'	2.43	данные отсутствуют	50:09:0000000:190291(7)	адрес отсутствует
262	1.1.262	1.1.263	126°18.2'	2.43	данные отсутствуют	50:09:0000000:190291(7)	адрес отсутствует
263	1.1.263	1.1.264	119°18.4'	2.43	данные отсутствуют	50:09:0000000:190291(7)	адрес отсутствует
264	1.1.264	1.1.265	116°23.3'	21.76	данные отсутствуют	50:09:0000000:190291(7)	адрес отсутствует
265	1.1.265	1.1.266	112°39.9'	2.96	данные отсутствуют	50:09:0000000:190291(7)	адрес отсутствует
266	1.1.266	1.1.267	108°26.1'	17.23	данные отсутствуют	50:09:0000000:190291(7)	адрес отсутствует
267	1.1.267	1.1.268	105°7.8'	2.41	данные отсутствуют	50:09:0000000:190291(7)	адрес отсутствует
268	1.1.268	1.1.269	98°7.8'	2.4	данные отсутствуют	50:09:0000000:190291(7)	адрес отсутствует
269	1.1.269	1.1.270	94°38.3'	20.65	данные отсутствуют	50:09:0000000:190291(7)	адрес отсутствует
270	1.1.270	1.1.271	90°11.2'	3.06	данные отсутствуют	50:09:0000000:190291(7)	адрес отсутствует
271	1.1.271	1.1.272	85°52.9'	16.98	данные отсутствуют	50:09:0000000:190291(7)	адрес отсутствует
272	1.1.272	1.1.273	80°21.7'	10.69	данные отсутствуют	50:09:0000000:190291(7)	адрес отсутствует
273	1.1.273	1.1.274	88°49.9'	12.26	данные отсутствуют	50:09:0000000:190291(7)	адрес отсутствует
274	1.1.274	1.1.275	96°13.0'	9.7	данные отсутствуют	50:09:0000000:190291(7)	адрес отсутствует
275	1.1.275	1.1.276	105°39.5'	5.74	данные отсутствуют	50:09:0000000:190291(7)	адрес отсутствует
276	1.1.276	1.1.277	114°30.4'	6.1	данные отсутствуют	50:09:0000000:190291(7)	адрес отсутствует
277	1.1.277	1.1.278	110°53.0'	2.67	данные отсутствуют	50:09:0000000:190291(7)	адрес отсутствует
278	1.1.278	1.1.279	102°59.7'	2.67	данные отсутствуют	50:09:0000000:190291(7)	адрес отсутствует
279	1.1.279	1.1.280	99°15.7'	6.59	данные отсутствуют	50:09:0000000:190291(7)	адрес отсутствует
280	1.1.280	1.1.281	95°49.6'	2.46	данные отсутствуют	50:09:0000000:190291(7)	адрес отсутствует
281	1.1.281	1.1.282	92°12.2'	15.6	данные отсутствуют	50:09:0000000:190291(7)	адрес отсутствует
282	1.1.282	1.1.283	90°4.9'	7.08	данные отсутствуют	50:09:0000000:190291(7)	адрес отсутствует
283	1.1.283	1.1.284	99°45.8'	7.19	данные отсутствуют	50:09:0000000:190291(7)	адрес отсутствует

## Земельный участок

вид объекта недвижимости

Лист № 11 раздела 3.1

Всего листов раздела 3.1: 18

Всего разделов: 8

Всего листов отчёта: 136

30.05.2024г. № КУВИ-001/2024-146022519

Кадастровый номер:

50:09:0000000:190290

1	2	3	4	5	6	7	8
284	1.1.284	1.1.285	95°6.0`	11.02	данные отсутствуют	50:09:0000000:190291(7)	адрес отсутствует
285	1.1.285	1.1.286	91°25.9`	2.4	данные отсутствуют	50:09:0000000:190291(7)	адрес отсутствует
286	1.1.286	1.1.287	84°17.3`	2.41	данные отсутствуют	50:09:0000000:190291(7)	адрес отсутствует
287	1.1.287	1.1.288	81°0.9`	9.48	данные отсутствуют	50:09:0000000:190291(7)	адрес отсутствует
288	1.1.288	1.1.289	127°1.3`	9.83	данные отсутствуют	данные отсутствуют	данные отсутствуют
289	1.1.289	1.1.290	184°38.1`	3.34	данные отсутствуют	50:09:0000000:190291(4)	адрес отсутствует
290	1.1.290	1.1.291	175°50.7`	2.35	данные отсутствуют	50:09:0000000:190291(4)	адрес отсутствует
291	1.1.291	1.1.292	171°15.2`	5.66	данные отсутствуют	50:09:0000000:190291(4)	адрес отсутствует
292	1.1.292	1.1.293	163°25.7`	2.14	данные отсутствуют	50:09:0000000:190291(4)	адрес отсутствует
293	1.1.293	1.1.294	156°54.4`	2.14	данные отсутствуют	50:09:0000000:190291(4)	адрес отсутствует
294	1.1.294	1.1.295	151°17.0`	2.14	данные отсутствуют	50:09:0000000:190291(4)	адрес отсутствует
295	1.1.295	1.1.296	144°40.8`	2.14	данные отсутствуют	50:09:0000000:190291(4)	адрес отсутствует
296	1.1.296	1.1.297	138°47.3`	2.14	данные отсутствуют	50:09:0000000:190291(4)	адрес отсутствует
297	1.1.297	1.1.298	132°32.6`	2.14	данные отсутствуют	50:09:0000000:190291(4)	адрес отсутствует
298	1.1.298	1.1.299	126°17.0`	2.15	данные отсутствуют	50:09:0000000:190291(4)	адрес отсутствует
299	1.1.299	1.1.300	120°16.6`	2.14	данные отсутствуют	50:09:0000000:190291(4)	адрес отсутствует
300	1.1.300	1.1.301	114°6.1`	1.67	данные отсутствуют	50:09:0000000:190291(4)	адрес отсутствует
301	1.1.301	1.1.302	157°5.3`	3.93	данные отсутствуют	50:09:0000000:190291(4)	адрес отсутствует
302	1.1.302	1.1.303	149°15.2`	2.27	данные отсутствуют	50:09:0000000:190291(4)	адрес отсутствует
303	1.1.303	1.1.304	142°52.7`	2.27	данные отсутствуют	50:09:0000000:190291(4)	адрес отсутствует
304	1.1.304	1.1.305	136°4.0`	2.28	данные отсутствуют	50:09:0000000:190291(4)	адрес отсутствует
305	1.1.305	1.1.306	132°13.7`	4.24	данные отсутствуют	50:09:0000000:190291(4)	адрес отсутствует
306	1.1.306	1.1.307	167°56.9`	34.39	данные отсутствуют	данные отсутствуют	данные отсутствуют
307	1.1.307	1.1.308	86°39.7`	20.95	данные отсутствуют	данные отсутствуют	данные отсутствуют
308	1.1.308	1.1.309	147°59.7`	0.09	данные отсутствуют	50:09:0000000:190291(2)	адрес отсутствует
309	1.1.309	1.1.310	146°24.4`	6.58	данные отсутствуют	50:09:0000000:190291(2)	адрес отсутствует
310	1.1.310	1.1.311	138°19.3`	2.08	данные отсутствуют	50:09:0000000:190291(2)	адрес отсутствует
311	1.1.311	1.1.312	132°28.6`	2.09	данные отсутствуют	50:09:0000000:190291(2)	адрес отсутствует
312	1.1.312	1.1.313	126°35.6`	2.08	данные отсутствуют	50:09:0000000:190291(2)	адрес отсутствует

## Земельный участок

вид объекта недвижимости

Лист № 12 раздела 3.1

Всего листов раздела 3.1: 18

Всего разделов: 8

Всего листов отчёта: 136

30.05.2024г. № КУВИ-001/2024-146022519

Кадастровый номер:

50:09:0000000:190290

1	2	3	4	5	6	7	8
313	1.1.313	1.1.314	120°29.6'	2.09	данные отсутствуют	50:09:0000000:190291(2)	адрес отсутствует
314	1.1.314	1.1.315	116°31.5'	6.36	данные отсутствуют	50:09:0000000:190291(2)	адрес отсутствует
315	1.1.315	1.1.316	108°31.3'	2.11	данные отсутствуют	50:09:0000000:190291(2)	адрес отсутствует
316	1.1.316	1.1.317	102°19.3'	2.11	данные отсутствуют	50:09:0000000:190291(2)	адрес отсутствует
317	1.1.317	1.1.318	96°33.1'	2.1	данные отсутствуют	50:09:0000000:190291(2)	адрес отсутствует
318	1.1.318	1.1.319	90°16.4'	2.1	данные отсутствуют	50:09:0000000:190291(2)	адрес отсутствует
319	1.1.319	1.1.320	84°17.3'	2.11	данные отсутствуют	50:09:0000000:190291(2)	адрес отсутствует
320	1.1.320	1.1.321	78°12.5'	2.1	данные отсутствуют	50:09:0000000:190291(2)	адрес отсутствует
321	1.1.321	1.1.322	72°20.3'	2.11	данные отсутствуют	50:09:0000000:190291(2)	адрес отсутствует
322	1.1.322	1.1.323	66°13.9'	2.11	данные отсутствуют	50:09:0000000:190291(2)	адрес отсутствует
323	1.1.323	1.1.324	60°15.3'	2.1	данные отсутствуют	50:09:0000000:190291(2)	адрес отсутствует
324	1.1.324	1.1.325	54°3.1'	2.11	данные отсутствуют	50:09:0000000:190291(2)	адрес отсутствует
325	1.1.325	1.1.326	48°16.6'	2.1	данные отсутствуют	50:09:0000000:190291(2)	адрес отсутствует
326	1.1.326	1.1.327	41°55.6'	2.11	данные отсутствуют	50:09:0000000:190291(2)	адрес отсутствует
327	1.1.327	1.1.328	36°6.4'	2.1	данные отсутствуют	50:09:0000000:190291(2)	адрес отсутствует
328	1.1.328	1.1.329	31°55.3'	5.75	данные отсутствуют	50:09:0000000:190291(2)	адрес отсутствует
329	1.1.329	1.1.330	23°41.5'	2.14	данные отсутствуют	50:09:0000000:190291(2)	адрес отсутствует
330	1.1.330	1.1.331	17°31.6'	1.79	данные отсутствуют	50:09:0000000:190291(2)	адрес отсутствует
331	1.1.331	1.1.332	86°45.4'	2.47	данные отсутствуют	данные отсутствуют	данные отсутствуют
332	1.1.332	1.1.333	38°3.4'	19.42	данные отсутствуют	данные отсутствуют	данные отсутствуют
333	1.1.333	1.1.334	60°35.6'	0.63	данные отсутствуют	50:09:0000000:190291(8)	адрес отсутствует
334	1.1.334	1.1.335	57°26.2'	2.4	данные отсутствуют	50:09:0000000:190291(8)	адрес отсутствует
335	1.1.335	1.1.336	50°46.7'	2.39	данные отсутствуют	50:09:0000000:190291(8)	адрес отсутствует
336	1.1.336	1.1.337	43°38.6'	2.39	данные отсутствуют	50:09:0000000:190291(8)	адрес отсутствует
337	1.1.337	1.1.338	37°0.8'	2.39	данные отсутствуют	50:09:0000000:190291(8)	адрес отсутствует
338	1.1.338	1.1.339	29°29.9'	2.88	данные отсутствуют	50:09:0000000:190291(8)	адрес отсутствует
339	1.1.339	1.1.340	43°21.7'	9.15	данные отсутствуют	50:09:0000000:190291(8)	адрес отсутствует
340	1.1.340	1.1.341	138°5.0'	3.02	данные отсутствуют	50:09:0000000:190291(8)	адрес отсутствует
341	1.1.341	1.1.342	130°1.8'	2.29	данные отсутствуют	50:09:0000000:190291(8)	адрес отсутствует

## Земельный участок

вид объекта недвижимости

Лист № 13 раздела 3.1

Всего листов раздела 3.1: 18

Всего разделов: 8

Всего листов отчёта: 136

30.05.2024г. № КУВИ-001/2024-146022519

Кадастровый номер:

50:09:0000000:190290

1	2	3	4	5	6	7	8
342	1.1.342	1.1.343	126°58.6'	18.19	данные отсутствуют	50:09:0000000:190291(8)	адрес отсутствует
343	1.1.343	1.1.344	123°41.4'	2.38	данные отсутствуют	50:09:0000000:190291(8)	адрес отсутствует
344	1.1.344	1.1.345	116°59.8'	2.38	данные отсутствуют	50:09:0000000:190291(8)	адрес отсутствует
345	1.1.345	1.1.346	113°36.2'	7.79	данные отсутствуют	50:09:0000000:190291(8)	адрес отсутствует
346	1.1.346	1.1.347	120°55.5'	7.53	данные отсутствуют	50:09:0000000:190291(8)	адрес отсутствует
347	1.1.347	1.1.348	119°22.0'	7.69	данные отсутствуют	50:09:0000000:190291(8)	адрес отсутствует
348	1.1.348	1.1.349	114°40.6'	3.26	данные отсутствуют	50:09:0000000:190291(8)	адрес отсутствует
349	1.1.349	1.1.350	109°58.1'	7.09	данные отсутствуют	50:09:0000000:190291(8)	адрес отсутствует
350	1.1.350	1.1.351	104°35.9'	5.44	данные отсутствуют	50:09:0000000:190291(8)	адрес отсутствует
351	1.1.351	1.1.352	123°41.4'	3.21	данные отсутствуют	50:09:0000000:190291(8)	адрес отсутствует
352	1.1.352	1.1.353	128°16.9'	5.92	данные отсутствуют	50:09:0000000:190291(8)	адрес отсутствует
353	1.1.353	1.1.354	131°38.9'	12.94	данные отсутствуют	50:09:0000000:190291(8)	адрес отсутствует
354	1.1.354	1.1.355	139°6.6'	21.71	данные отсутствуют	50:09:0000000:190291(8)	адрес отсутствует
355	1.1.355	1.1.356	143°45.8'	9.05	данные отсутствуют	50:09:0000000:190291(8)	адрес отсутствует
356	1.1.356	1.1.357	132°44.1'	18.61	данные отсутствуют	50:09:0000000:190291(8)	адрес отсутствует
357	1.1.357	1.1.358	128°21.7'	3	данные отсутствуют	50:09:0000000:190291(8)	адрес отсутствует
358	1.1.358	1.1.359	123°57.8'	4.65	данные отсутствуют	50:09:0000000:190291(8)	адрес отсутствует
359	1.1.359	1.1.360	135°4.2'	5.78	данные отсутствуют	50:09:0000000:190291(8)	адрес отсутствует
360	1.1.360	1.1.361	125°10.5'	8.45	данные отсутствуют	50:09:0000000:190291(8)	адрес отсутствует
361	1.1.361	1.1.362	121°2.6'	2.46	данные отсутствуют	50:09:0000000:190291(8)	адрес отсутствует
362	1.1.362	1.1.363	112°35.7'	3.62	данные отсутствуют	50:09:0000000:190291(8)	адрес отсутствует
363	1.1.363	1.1.364	143°10.9'	2.24	данные отсутствуют	50:09:0000000:190291(8)	адрес отсутствует
364	1.1.364	1.1.365	136°24.4'	2.31	данные отсутствуют	50:09:0000000:190291(8)	адрес отсутствует
365	1.1.365	1.1.366	129°54.1'	2.31	данные отсутствуют	50:09:0000000:190291(8)	адрес отсутствует
366	1.1.366	1.1.367	121°16.9'	5.87	данные отсутствуют	50:09:0000000:190291(8)	адрес отсутствует
367	1.1.367	1.1.368	145°29.5'	2.91	данные отсутствуют	50:09:0000000:190291(8)	адрес отсутствует
368	1.1.368	1.1.369	137°59.6'	2.17	данные отсутствуют	50:09:0000000:190291(8)	адрес отсутствует
369	1.1.369	1.1.370	131°27.5'	2.17	данные отсутствуют	50:09:0000000:190291(8)	адрес отсутствует
370	1.1.370	1.1.371	123°34.6'	5.57	данные отсутствуют	50:09:0000000:190291(8)	адрес отсутствует

## Земельный участок

вид объекта недвижимости

Лист № 14 раздела 3.1

Всего листов раздела 3.1: 18

Всего разделов: 8

Всего листов отчёта: 136

30.05.2024г. № КУВИ-001/2024-146022519

Кадастровый номер:

50:09:0000000:190290

1	2	3	4	5	6	7	8
371	1.1.371	1.1.372	117°28.1'	3.69	данные отсутствуют	50:09:0000000:190291(8)	адрес отсутствует
372	1.1.372	1.1.373	132°55.6'	3.71	данные отсутствуют	50:09:0000000:190291(8)	адрес отсутствует
373	1.1.373	1.1.374	124°59.5'	2.32	данные отсутствуют	50:09:0000000:190291(8)	адрес отсутствует
374	1.1.374	1.1.375	118°20.0'	2.32	данные отсутствуют	50:09:0000000:190291(8)	адрес отсутствует
375	1.1.375	1.1.376	109°59.0'	4.68	данные отсутствуют	50:09:0000000:190291(8)	адрес отсутствует
376	1.1.376	1.1.377	119°36.9'	3.28	данные отсутствуют	50:09:0000000:190291(8)	адрес отсутствует
377	1.1.377	1.1.378	115°19.1'	2.88	данные отсутствуют	50:09:0000000:190291(8)	адрес отсутствует
378	1.1.378	1.1.379	107°7.0'	2.89	данные отсутствуют	50:09:0000000:190291(8)	адрес отсутствует
379	1.1.379	1.1.380	102°58.8'	6.05	данные отсутствуют	50:09:0000000:190291(8)	адрес отсутствует
380	1.1.380	1.1.381	99°10.6'	2.63	данные отсутствуют	50:09:0000000:190291(8)	адрес отсутствует
381	1.1.381	1.1.382	91°44.2'	2.64	данные отсутствуют	50:09:0000000:190291(8)	адрес отсутствует
382	1.1.382	1.1.383	83°8.3'	3.52	данные отсутствуют	50:09:0000000:190291(8)	адрес отсутствует
383	1.1.383	1.1.384	100°13.7'	1.35	данные отсутствуют	50:09:0000000:190291(8)	адрес отсутствует
384	1.1.384	1.1.385	96°12.4'	9.99	данные отсутствуют	50:09:0000000:190291(8)	адрес отсутствует
385	1.1.385	1.1.386	105°29.2'	4.98	данные отсутствуют	50:09:0000000:190291(8)	адрес отсутствует
386	1.1.386	1.1.387	98°0.8'	2.08	данные отсутствуют	50:09:0000000:190291(8)	адрес отсутствует
387	1.1.387	1.1.388	89°31.1'	10.69	данные отсутствуют	50:09:0000000:190291(8)	адрес отсутствует
388	1.1.388	1.1.389	85°9.8'	2.61	данные отсутствуют	50:09:0000000:190291(8)	адрес отсутствует
389	1.1.389	1.1.390	77°46.9'	2.6	данные отсутствуют	50:09:0000000:190291(8)	адрес отсутствует
390	1.1.390	1.1.391	70°14.6'	2.6	данные отсутствуют	50:09:0000000:190291(8)	адрес отсутствует
391	1.1.391	1.1.392	66°32.6'	7.59	данные отсутствуют	50:09:0000000:190291(8)	адрес отсутствует
392	1.1.392	1.1.393	63°12.5'	2.26	данные отсутствуют	50:09:0000000:190291(8)	адрес отсутствует
393	1.1.393	1.1.394	56°52.2'	2.27	данные отсутствуют	50:09:0000000:190291(8)	адрес отсутствует
394	1.1.394	1.1.395	53°34.8'	11.47	данные отсутствуют	50:09:0000000:190291(8)	адрес отсутствует
395	1.1.395	1.1.396	49°34.8'	2.75	данные отсутствуют	50:09:0000000:190291(8)	адрес отсутствует
396	1.1.396	1.1.397	45°41.0'	8.89	данные отсутствуют	50:09:0000000:190291(8)	адрес отсутствует
397	1.1.397	1.1.398	42°24.3'	2.34	данные отсутствуют	50:09:0000000:190291(8)	адрес отсутствует
398	1.1.398	1.1.399	35°35.7'	2.34	данные отсутствуют	50:09:0000000:190291(8)	адрес отсутствует
399	1.1.399	1.1.400	28°51.8'	2.34	данные отсутствуют	50:09:0000000:190291(8)	адрес отсутствует

Земельный участок							
вид объекта недвижимости							
Лист № 15 раздела 3.1		Всего листов раздела 3.1: 18		Всего разделов: 8		Всего листов отчёта: 136	
30.05.2024г. № КУВИ-001/2024-146022519							
Кадастровый номер:				50:09:0000000:190290			
1	2	3	4	5	6	7	8
400	1.1.400	1.1.401	22°18.0'	2.35	данные отсутствуют	50:09:0000000:190291(8)	адрес отсутствует
401	1.1.401	1.1.402	14°20.1'	0.93	данные отсутствуют	50:09:0000000:190291(8)	адрес отсутствует
402	1.1.402	1.1.403	56°47.6'	3.29	данные отсутствуют	данные отсутствуют	данные отсутствуют
403	1.1.403	1.1.404	32°6.2'	4.91	данные отсутствуют	данные отсутствуют	данные отсутствуют
404	1.1.404	1.1.405	54°31.1'	7.18	данные отсутствуют	50:09:0000000:190291(12)	адрес отсутствует
405	1.1.405	1.1.406	57°3.6'	8.26	данные отсутствуют	50:09:0000000:190291(12)	адрес отсутствует
406	1.1.406	1.1.407	49°0.0'	2.03	данные отсутствуют	50:09:0000000:190291(12)	адрес отсутствует
407	1.1.407	1.1.408	43°12.2'	2.03	данные отсутствуют	50:09:0000000:190291(12)	адрес отсутствует
408	1.1.408	1.1.409	35°18.1'	7.89	данные отсутствуют	50:09:0000000:190291(12)	адрес отсутствует
409	1.1.409	1.1.410	30°7.9'	2.95	данные отсутствуют	50:09:0000000:190291(12)	адрес отсутствует
410	1.1.410	1.1.411	21°56.8'	2.94	данные отсутствуют	50:09:0000000:190291(12)	адрес отсутствует
411	1.1.411	1.1.412	17°42.2'	4.21	данные отсутствуют	50:09:0000000:190291(12)	адрес отсутствует
412	1.1.412	1.1.413	23°45.7'	5.48	данные отсутствуют	50:09:0000000:190291(12)	адрес отсутствует
413	1.1.413	1.1.414	13°24.7'	8.45	данные отсутствуют	50:09:0000000:190291(12)	адрес отсутствует
414	1.1.414	1.1.415	7°45.4'	6.3	данные отсутствуют	50:09:0000000:190291(12)	адрес отсутствует
415	1.1.415	1.1.416	358°36.5'	2.47	данные отсутствуют	50:09:0000000:190291(12)	адрес отсутствует
416	1.1.416	1.1.417	349°3.6'	6.38	данные отсутствуют	50:09:0000000:190291(12)	адрес отсутствует
417	1.1.417	1.1.418	14°18.1'	10.48	данные отсутствуют	50:09:0000000:190291(12)	адрес отсутствует
418	1.1.418	1.1.419	30°50.8'	0.84	данные отсутствуют	50:09:0000000:190291(12)	адрес отсутствует
419	1.1.419	1.1.420	59°39.8'	2.04	данные отсутствуют	50:09:0000000:190291(12)	адрес отсутствует
420	1.1.420	1.1.421	69°18.8'	6.2	данные отсутствуют	50:09:0000000:190291(12)	адрес отсутствует
421	1.1.421	1.1.422	72°54.8'	20.69	данные отсутствуют	50:09:0000000:190291(12)	адрес отсутствует
422	1.1.422	1.1.423	71°3.5'	4.65	данные отсутствуют	50:09:0000000:190291(12)	адрес отсутствует
423	1.1.423	1.1.424	77°20.6'	2.42	данные отсутствуют	50:09:0000000:190291(12)	адрес отсутствует
424	1.1.424	1.1.425	88°26.4'	4.04	данные отсутствуют	50:09:0000000:190291(12)	адрес отсутствует
425	1.1.425	1.1.426	174°40.4'	36.74	данные отсутствуют	данные отсутствуют	данные отсутствуют
426	1.1.426	1.1.427	198°38.0'	20.12	данные отсутствуют	данные отсутствуют	данные отсутствуют
427	1.1.426	1.1.426			данные отсутствуют	50:09:0060808:896	5050535@mail.ru, г.Москва, ул.Онежская, д.13, корп.1, кв.30

Земельный участок							
вид объекта недвижимости							
Лист № 16 раздела 3.1		Всего листов раздела 3.1: 18			Всего разделов: 8		Всего листов отчёта: 136
30.05.2024г. № КУВИ-001/2024-146022519							
Кадастровый номер:				50:09:0000000:190290			
428	1.1.427	1.1.428	225°52.1`	26.1	данные отсутствуют	50:09:0060808:894	sun.geostar@mail.ru, обл.Московская, г.Солнечногорск, ул.Пятницкая, д.5
429	1.1.428	1.1.429	225°51.4`	28.37	данные отсутствуют	50:09:0060808:898	обл. Московская, р-н. Солнечногорский, г. Солнечногорск, ул. Пятницкая, д. 5
430	1.1.429	1.1.430	225°53.2`	6.85	данные отсутствуют	50:09:0060808:897	адрес отсутствует
431	1.1.430	1.1.431	225°51.1`	20.46	данные отсутствуют	50:09:0060808:897	адрес отсутствует
432	1.1.431	1.1.432	216°33.9`	1.88	данные отсутствуют	50:09:0060808:897	адрес отсутствует
433	1.1.432	1.1.433	216°23.5`	17.01	данные отсутствуют	50:09:0060808:893	адрес отсутствует
434	1.1.433	1.1.434	216°23.8`	27.89	данные отсутствуют	данные отсутствуют	данные отсутствуют
435	1.1.434	1.1.435	250°52.6`	63.64	данные отсутствуют	данные отсутствуют	данные отсутствуют
436	1.1.435	1.1.436	270°51.9`	27.17	данные отсутствуют	данные отсутствуют	данные отсутствуют
437	1.1.436	1.1.437	240°46.0`	22.38	данные отсутствуют	данные отсутствуют	данные отсутствуют
438	1.1.437	1.1.438	268°23.1`	89.07	данные отсутствуют	данные отсутствуют	данные отсутствуют
439	1.1.438	1.1.439	273°41.9`	25.89	данные отсутствуют	данные отсутствуют	данные отсутствуют
440	1.1.439	1.1.440	204°28.0`	20.28	данные отсутствуют	данные отсутствуют	данные отсутствуют
441	1.1.440	1.1.441	307°17.6`	11.39	данные отсутствуют	50:09:0060808:888	адрес отсутствует
442	1.1.441	1.1.442	320°12.5`	10.05	данные отсутствуют	50:09:0060808:888	адрес отсутствует
443	1.1.442	1.1.443	267°47.3`	9.33	данные отсутствуют	данные отсутствуют	данные отсутствуют
444	1.1.443	1.1.444	272°31.6`	14.06	данные отсутствуют	50:09:0060808:889	адрес отсутствует
445	1.1.444	1.1.445	309°35.2`	22.19	данные отсутствуют	данные отсутствуют	данные отсутствуют
446	1.1.445	1.1.446	288°16.7`	24.45	данные отсутствуют	данные отсутствуют	данные отсутствуют
447	1.1.446	1.1.447	205°51.4`	23.87	данные отсутствуют	данные отсутствуют	данные отсутствуют
448	1.1.447	1.1.448	191°29.8`	4.21	данные отсутствуют	данные отсутствуют	данные отсутствуют
449	1.1.448	1.1.449	233°57.7`	97.91	данные отсутствуют	данные отсутствуют	данные отсутствуют
450	1.1.449	1.1.450	322°22.1`	6.17	данные отсутствуют	данные отсутствуют	данные отсутствуют
451	1.1.450	1.1.451	236°31.9`	8.6	данные отсутствуют	данные отсутствуют	данные отсутствуют
452	1.1.451	1.1.452	328°40.2`	13.4	данные отсутствуют	данные отсутствуют	данные отсутствуют
453	1.1.452	1.1.453	247°17.3`	21.96	данные отсутствуют	данные отсутствуют	данные отсутствуют
454	1.1.453	1.1.454	245°1.7`	153	данные отсутствуют	данные отсутствуют	данные отсутствуют
455	1.1.454	1.1.455	306°24.7`	25.99	данные отсутствуют	данные отсутствуют	данные отсутствуют
456	1.1.455	1.1.456	228°6.8`	23.83	данные отсутствуют	данные отсутствуют	данные отсутствуют



Земельный участок							
вид объекта недвижимости							
Лист № 17 раздела 3.1		Всего листов раздела 3.1: 18			Всего разделов: 8		Всего листов отчёта: 136
30.05.2024г. № КУВИ-001/2024-146022519							
Кадастровый номер:				50:09:0000000:190290			
1	2	3	4	5	6	7	8
457	1.1.456	1.1.457	207°15.9'	3.3	данные отсутствуют	данные отсутствуют	данные отсутствуют
458	1.1.457	1.1.458	186°14.0'	46.14	данные отсутствуют	данные отсутствуют	данные отсутствуют
459	1.1.457	1.1.457			данные отсутствуют	50:09:0060804:223	leo27071983@yandex.ru, г.Москва, пер.Переведеновский, д.9, кв.13
460	1.1.458	1.1.459	219°56.2'	31.4	данные отсутствуют	данные отсутствуют	данные отсутствуют
461	1.1.459	1.1.460	255°44.3'	39.54	данные отсутствуют	данные отсутствуют	данные отсутствуют
462	1.1.460	1.1.461	231°44.0'	68.32	данные отсутствуют	данные отсутствуют	данные отсутствуют
463	1.1.461	1.1.462	143°34.0'	27.82	данные отсутствуют	данные отсутствуют	данные отсутствуют
464	1.1.462	1.1.463	236°6.5'	53.8	данные отсутствуют	данные отсутствуют	данные отсутствуют
465	1.1.463	1.1.464	211°32.1'	20.8	данные отсутствуют	данные отсутствуют	данные отсутствуют
466	1.1.464	1.1.465	232°22.3'	117.06	данные отсутствуют	данные отсутствуют	данные отсутствуют
467	1.1.465	1.1.466	220°51.2'	51.64	данные отсутствуют	данные отсутствуют	данные отсутствуют
468	1.1.466	1.1.467	22°51.5'	63.02	данные отсутствуют	данные отсутствуют	данные отсутствуют
469	1.1.466	1.1.466			данные отсутствуют	50:09:0060811:2622	обл. Московская, г. Королев, ул. Мичурина, д. 27, к 3, кв. 134
470	1.1.467	1.1.468	303°1.3'	552.57	данные отсутствуют	данные отсутствуют	данные отсутствуют
471	1.1.468	1.1.469	306°1.4'	231.99	данные отсутствуют	данные отсутствуют	данные отсутствуют
472	1.1.469	1.1.470	334°50.1'	182.87	данные отсутствуют	данные отсутствуют	данные отсутствуют
473	1.1.470	1.1.471	318°31.5'	32.09	данные отсутствуют	данные отсутствуют	данные отсутствуют
474	1.1.471	1.1.472	16°32.5'	31.5	данные отсутствуют	данные отсутствуют	данные отсутствуют
475	1.1.472	1.1.473	1°30.8'	24.98	данные отсутствуют	данные отсутствуют	данные отсутствуют
476	1.1.473	1.1.474	358°38.7'	65.12	данные отсутствуют	данные отсутствуют	данные отсутствуют
477	1.1.474	1.1.475	0°0.7'	48.36	данные отсутствуют	данные отсутствуют	данные отсутствуют
478	1.1.475	1.1.476	2°58.3'	44.95	данные отсутствуют	данные отсутствуют	данные отсутствуют
479	1.1.476	1.1.477	45°54.5'	5.35	данные отсутствуют	50:09:0000000:190291(5)	адрес отсутствует
480	1.1.477	1.1.478	41°17.3'	3.17	данные отсутствуют	50:09:0000000:190291(5)	адрес отсутствует
481	1.1.478	1.1.479	36°45.6'	18.7	данные отсутствуют	50:09:0000000:190291(5)	адрес отсутствует
482	1.1.479	1.1.480	32°34.8'	31.07	данные отсутствуют	50:09:0000000:190291(5)	адрес отсутствует
483	1.1.480	1.1.481	31°41.0'	20.75	данные отсутствуют	50:09:0000000:190291(5)	адрес отсутствует
484	1.1.481	1.1.482	26°52.0'	3.41	данные отсутствуют	50:09:0000000:190291(5)	адрес отсутствует

Земельный участок			
вид объекта недвижимости			

Лист № 18 раздела 3.1	Всего листов раздела 3.1: 18	Всего разделов: 8	Всего листов отчёта: 136
-----------------------	------------------------------	-------------------	--------------------------

30.05.2024г. № КУВИ-001/2024-146022519

Кадастровый номер: 50:09:0000000:190290

1	2	3	4	5	6	7	8
485	1.1.482	1.1.483	21°54.9'	15	данные отсутствуют	50:09:0000000:190291(5)	адрес отсутствует
486	1.1.483	1.1.484	20°18.5'	18.76	данные отсутствуют	50:09:0000000:190291(5)	адрес отсутствует
487	1.1.484	1.1.485	25°7.4'	8.17	данные отсутствуют	50:09:0000000:190291(5)	адрес отсутствует
488	1.1.485	1.1.486	16°21.7'	2.27	данные отсутствуют	50:09:0000000:190291(5)	адрес отсутствует
489	1.1.486	1.1.487	9°37.7'	2.27	данные отсутствуют	50:09:0000000:190291(5)	адрес отсутствует
490	1.1.487	1.1.488	3°17.5'	2.26	данные отсутствуют	50:09:0000000:190291(5)	адрес отсутствует
491	1.1.488	1.1.489	0°0.0'	8.77	данные отсутствуют	50:09:0000000:190291(5)	адрес отсутствует
492	1.1.489	1.1.490	356°22.9'	2.54	данные отсутствуют	50:09:0000000:190291(5)	адрес отсутствует
493	1.1.490	1.1.491	356°1.4'	7.5	данные отсутствуют	50:09:0000000:190291(5)	адрес отсутствует
494	1.1.491	1.1.492	0°23.0'	10.45	данные отсутствуют	50:09:0000000:190291(5)	адрес отсутствует
495	1.1.492	1.1.493	354°55.4'	11.53	данные отсутствуют	50:09:0000000:190291(5)	адрес отсутствует
496	1.1.493	1.1.494	350°50.8'	2.14	данные отсутствуют	50:09:0000000:190291(5)	адрес отсутствует
497	1.1.494	1.1.495	342°20.6'	8.84	данные отсутствуют	50:09:0000000:190291(5)	адрес отсутствует
498	1.1.495	1.1.496	337°50.5'	2.68	данные отсутствуют	50:09:0000000:190291(5)	адрес отсутствует
499	1.1.496	1.1.497	328°16.8'	5.33	данные отсутствуют	50:09:0000000:190291(5)	адрес отсутствует
500	1.1.497	1.1.498	345°5.8'	1.28	данные отсутствуют	50:09:0000000:190291(5)	адрес отсутствует
501	1.1.498	1.1.499	356°17.6'	2.48	данные отсутствуют	50:09:0000000:190291(5)	адрес отсутствует
502	1.1.499	1.1.500	40°52.1'	7.46	данные отсутствуют	50:09:0000000:190291(5)	адрес отсутствует
503	1.1.500	1.1.501	38°31.0'	13.09	данные отсутствуют	50:09:0000000:190291(5)	адрес отсутствует
504	1.1.501	1.1.1	48°44.0'	9.45	данные отсутствуют	50:09:0000000:190291(5)	адрес отсутствует
505	1.2.502	1.2.503	36°8.9'	54.5	данные отсутствуют	50:09:0060804:1629	адрес отсутствует
506	1.2.503	1.2.504	35°39.2'	63	данные отсутствуют	50:09:0060804:1629	адрес отсутствует
507	1.2.504	1.2.505	304°26.2'	35.1	данные отсутствуют	50:09:0060804:1629	адрес отсутствует
508	1.2.505	1.2.506	226°57.1'	114	данные отсутствуют	50:09:0060804:1629	адрес отсутствует
509	1.2.506	1.2.507	226°30.5'	53.99	данные отсутствуют	50:09:0060804:1629	адрес отсутствует
510	1.2.507	1.2.508	201°35.0'	44.5	данные отсутствуют	50:09:0060804:1629	адрес отсутствует
511	1.2.508	1.2.509	173°44.5'	72.01	данные отсутствуют	данные отсутствуют	данные отсутствуют
512	1.2.509	1.2.510	49°51.1'	67.31	данные отсутствуют	данные отсутствуют	данные отсутствуют
513	1.2.510	1.2.502	29°41.8'	80	данные отсутствуют	50:09:0060804:1629	адрес отсутствует

Отчёт об объекте недвижимости  
Описание местоположения земельного участка

Земельный участок			
вид объекта недвижимости			
Лист № 1 раздела 3.2	Всего листов раздела 3.2: 18	Всего разделов: 8	Всего листов отчёта: 136
30.05.2024г. № КУВИ-001/2024-146022519			
Кадастровый номер:		50:09:0000000:190290	

Сведения о характерных точках границы земельного участка				
Система координат МСК-50, зона 2				
Номер точки	Координаты, м		Описание закрепления на местности	Средняя квадратичная погрешность определения координат характерных точек границ земельного участка, м
	X	Y		
1	2	3	4	5
1	498010.71	2177680.5	Закрепление отсутствует	0.1
2	497941.22	2177640.87	Закрепление отсутствует	0.1
3	497897.82	2177589.42	Закрепление отсутствует	0.1
4	497969.4	2177581.57	Закрепление отсутствует	0.1
5	498010.78	2177597.94	Закрепление отсутствует	0.1
6	498047.94	2177637.11	Закрепление отсутствует	0.1
7	498125.76	2177720.42	Закрепление отсутствует	0.1
8	498105.91	2177749.37	Закрепление отсутствует	0.1
9	498054.72	2177712.65	Закрепление отсутствует	0.1
1	498010.71	2177680.5	Закрепление отсутствует	0.1
1	498682.43	2176666.62	Закрепление отсутствует	0.1
2	498689.71	2176674.55	Закрепление отсутствует	0.1
3	498690.56	2176675.38	Закрепление отсутствует	0.1
4	498688.37	2176680.86	Закрепление отсутствует	0.1
5	498684.09	2176686.96	Закрепление отсутствует	0.1
6	498721.15	2176720.14	Закрепление отсутствует	0.1
7	498740.16	2176736.09	Закрепление отсутствует	0.1
8	498762.21	2176754.7	Закрепление отсутствует	0.1
9	498762.21	2176756.03	Закрепление отсутствует	0.1
10	498762.52	2176759.57	Закрепление отсутствует	0.1
11	498764.18	2176768.81	Закрепление отсутствует	0.1
12	498765.21	2176772.48	Закрепление отсутствует	0.1

Земельный участок			
вид объекта недвижимости			

Лист № 2 раздела 3.2	Всего листов раздела 3.2: 18	Всего разделов: 8	Всего листов отчёта: 136
----------------------	------------------------------	-------------------	--------------------------

30.05.2024г. № КУВИ-001/2024-146022519

Кадастровый номер: 50:09:0000000:190290

1	2	3	4	5
13	498767.61	2176778.69	Закрепление отсутствует	0.1
14	498768.27	2176780.66	Закрепление отсутствует	0.1
15	498759.56	2176803.58	Закрепление отсутствует	0.1
16	498748.43	2176830.88	Закрепление отсутствует	0.1
17	498743.1	2176833.54	Закрепление отсутствует	0.1
18	498742.13	2176829.66	Закрепление отсутствует	0.1
19	498742.86	2176824.22	Закрепление отсутствует	0.1
20	498743.04	2176821.55	Закрепление отсутствует	0.1
21	498742.92	2176811.97	Закрепление отсутствует	0.1
22	498742.57	2176809.83	Закрепление отсутствует	0.1
23	498741.03	2176798.87	Закрепление отсутствует	0.1
24	498740.16	2176796.68	Закрепление отсутствует	0.1
25	498739.17	2176794.93	Закрепление отсутствует	0.1
26	498737.54	2176793.08	Закрепление отсутствует	0.1
27	498735.94	2176791.83	Закрепление отсутствует	0.1
28	498728.28	2176784.77	Закрепление отсутствует	0.1
29	498725.02	2176782.37	Закрепление отсутствует	0.1
30	498723.22	2176781.43	Закрепление отсутствует	0.1
31	498721.34	2176780.68	Закрепление отсутствует	0.1
32	498717.4	2176779.77	Закрепление отсутствует	0.1
33	498715.38	2176779.61	Закрепление отсутствует	0.1
34	498705.33	2176780.28	Закрепление отсутствует	0.1
35	498695.75	2176781.89	Закрепление отсутствует	0.1
36	498693.37	2176782.48	Закрепление отсутствует	0.1
37	498691.07	2176783.35	Закрепление отсутствует	0.1
38	498683.35	2176786.83	Закрепление отсутствует	0.1
39	498681.01	2176788.07	Закрепление отсутствует	0.1
40	498675.41	2176791.55	Закрепление отсутствует	0.1
41	498672.24	2176794	Закрепление отсутствует	0.1

Земельный участок			
вид объекта недвижимости			

Лист № 3 раздела 3.2	Всего листов раздела 3.2: 18	Всего разделов: 8	Всего листов отчёта: 136
----------------------	------------------------------	-------------------	--------------------------

30.05.2024г. № КУВИ-001/2024-146022519

Кадастровый номер: 50:09:0000000:190290

1	2	3	4	5
42	498662.59	2176804.76	Закрепление отсутствует	0.1
43	498660.16	2176806.35	Закрепление отсутствует	0.1
44	498657.86	2176808.11	Закрепление отсутствует	0.1
45	498652.41	2176812.95	Закрепление отсутствует	0.1
46	498650.52	2176814.87	Закрепление отсутствует	0.1
47	498648.91	2176817.03	Закрепление отсутствует	0.1
48	498646.18	2176821.23	Закрепление отсутствует	0.1
49	498642.32	2176825.45	Закрепление отсутствует	0.1
50	498640.58	2176827.64	Закрепление отсутствует	0.1
51	498632.62	2176838.99	Закрепление отсутствует	0.1
52	498631.33	2176841.06	Закрепление отсутствует	0.1
53	498630.3	2176843.27	Закрепление отсутствует	0.1
54	498628.03	2176849.02	Закрепление отсутствует	0.1
55	498625.09	2176857.13	Закрепление отсутствует	0.1
56	498620.18	2176875.16	Закрепление отсутствует	0.1
57	498616.26	2176887.25	Закрепление отсутствует	0.1
58	498615.63	2176889.68	Закрепление отсутствует	0.1
59	498615.32	2176892.17	Закрепление отсутствует	0.1
60	498614.86	2176899.43	Закрепление отсутствует	0.1
61	498614.67	2176907.38	Закрепление отсутствует	0.1
62	498614.97	2176911.27	Закрепление отсутствует	0.1
63	498616.49	2176919.9	Закрепление отсутствует	0.1
64	498617.03	2176922.16	Закрепление отсутствует	0.1
65	498617.82	2176924.35	Закрепление отсутствует	0.1
66	498620.69	2176931.01	Закрепление отсутствует	0.1
67	498624.23	2176938.14	Закрепление отсутствует	0.1
68	498623.23	2176937.99	Закрепление отсутствует	0.1
69	498616.82	2176937.89	Закрепление отсутствует	0.1
70	498611.88	2176938.28	Закрепление отсутствует	0.1

Земельный участок			
вид объекта недвижимости			

Лист № 4 раздела 3.2	Всего листов раздела 3.2: 18	Всего разделов: 8	Всего листов отчёта: 136
----------------------	------------------------------	-------------------	--------------------------

30.05.2024г. № КУВИ-001/2024-146022519

Кадастровый номер: 50:09:0000000:190290

1	2	3	4	5
71	498605.62	2176937.08	Закрепление отсутствует	0.1
72	498603.42	2176936.98	Закрепление отсутствует	0.1
73	498601.21	2176937.13	Закрепление отсутствует	0.1
74	498599.04	2176937.52	Закрепление отсутствует	0.1
75	498593.05	2176939.53	Закрепление отсутствует	0.1
76	498579.49	2176943.85	Закрепление отсутствует	0.1
77	498577.14	2176944.78	Закрепление отсутствует	0.1
78	498571.87	2176946.89	Закрепление отсутствует	0.1
79	498564.85	2176949.94	Закрепление отсутствует	0.1
80	498558.59	2176954.92	Закрепление отсутствует	0.1
81	498551.03	2176960.79	Закрепление отсутствует	0.1
82	498548.86	2176962.62	Закрепление отсутствует	0.1
83	498543.64	2176967.69	Закрепление отсутствует	0.1
84	498539.24	2176971.37	Закрепление отсутствует	0.1
85	498533.26	2176975.6	Закрепление отсутствует	0.1
86	498530.99	2176977.46	Закрепление отсутствует	0.1
87	498524.33	2176983.81	Закрепление отсутствует	0.1
88	498521.79	2176986.75	Закрепление отсутствует	0.1
89	498515.59	2176995.53	Закрепление отсутствует	0.1
90	498514.41	2176997.43	Закрепление отсутствует	0.1
91	498510.89	2177005.63	Закрепление отсутствует	0.1
92	498507.37	2177012.72	Закрепление отсутствует	0.1
93	498505.05	2177020.93	Закрепление отсутствует	0.1
94	498504.41	2177024.69	Закрепление отсутствует	0.1
95	498503.81	2177033.01	Закрепление отсутствует	0.1
96	498504.07	2177043.36	Закрепление отсутствует	0.1
97	498505.09	2177053.01	Закрепление отсутствует	0.1
98	498505.5	2177055.38	Закрепление отсутствует	0.1
99	498506.19	2177057.69	Закрепление отсутствует	0.1

Земельный участок			
вид объекта недвижимости			

Лист № 5 раздела 3.2	Всего листов раздела 3.2: 18	Всего разделов: 8	Всего листов отчёта: 136
----------------------	------------------------------	-------------------	--------------------------

30.05.2024г. № КУВИ-001/2024-146022519

Кадастровый номер: 50:09:0000000:190290

1	2	3	4	5
100	498507.15	2177059.89	Закрепление отсутствует	0.1
101	498510.93	2177067.3	Закрепление отсутствует	0.1
102	498516.16	2177076.97	Закрепление отсутствует	0.1
103	498517.46	2177079.05	Закрепление отсутствует	0.1
104	498522.75	2177086.47	Закрепление отсутствует	0.1
105	498524.91	2177089.02	Закрепление отсутствует	0.1
106	498528.89	2177092.98	Закрепление отсутствует	0.1
107	498534.68	2177099.22	Закрепление отсутствует	0.1
108	498537.16	2177101.47	Закрепление отсутствует	0.1
109	498541.7	2177104.95	Закрепление отсутствует	0.1
110	498545	2177107.03	Закрепление отсутствует	0.1
111	498548.21	2177111.52	Закрепление отсутствует	0.1
112	498550.26	2177115.83	Закрепление отсутствует	0.1
113	498551.25	2177124.48	Закрепление отсутствует	0.1
114	498552.79	2177132.71	Закрепление отсутствует	0.1
115	498554.52	2177143.35	Закрепление отсутствует	0.1
116	498554.77	2177148.71	Закрепление отсутствует	0.1
117	498556.07	2177161.38	Закрепление отсутствует	0.1
118	498556.75	2177164.85	Закрепление отсутствует	0.1
119	498558.72	2177171.66	Закрепление отсутствует	0.1
120	498560.55	2177176.99	Закрепление отсутствует	0.1
121	498563.22	2177193.13	Закрепление отсутствует	0.1
122	498563.94	2177196.02	Закрепление отсутствует	0.1
123	498565.09	2177198.76	Закрепление отсутствует	0.1
124	498569.25	2177206.94	Закрепление отсутствует	0.1
125	498574.53	2177219.94	Закрепление отсутствует	0.1
126	498588.7	2177249.3	Закрепление отсутствует	0.1
127	498589.86	2177251.37	Закрепление отсутствует	0.1
128	498591.25	2177253.28	Закрепление отсутствует	0.1

Земельный участок				
вид объекта недвижимости				
Лист № 6 раздела 3.2		Всего листов раздела 3.2: 18		Всего разделов: 8
Всего листов отчёта: 136				
30.05.2024г. № КУВИ-001/2024-146022519				
Кадастровый номер:			50:09:0000000:190290	
1	2	3	4	5
129	498597.39	2177260.72	Закрепление отсутствует	0.1
130	498600.79	2177266.43	Закрепление отсутствует	0.1
131	498605.97	2177277.48	Закрепление отсутствует	0.1
132	498612.13	2177289.8	Закрепление отсутствует	0.1
133	498618.85	2177305.58	Закрепление отсутствует	0.1
134	498630.17	2177327.7	Закрепление отсутствует	0.1
135	498635.33	2177336.75	Закрепление отсутствует	0.1
136	498637.06	2177339.29	Закрепление отсутствует	0.1
137	498640.69	2177343.83	Закрепление отсутствует	0.1
138	498647.25	2177351.47	Закрепление отсутствует	0.1
139	498648.79	2177352.82	Закрепление отсутствует	0.1
140	498662.42	2177361.56	Закрепление отсутствует	0.1
141	498664.85	2177362.87	Закрепление отсутствует	0.1
142	498671.2	2177365.75	Закрепление отсутствует	0.1
143	498679.67	2177368.73	Закрепление отсутствует	0.1
144	498682.95	2177369.55	Закрепление отсутствует	0.1
145	498691.42	2177370.91	Закрепление отсутствует	0.1
146	498702.01	2177371.72	Закрепление отсутствует	0.1
147	498704.33	2177371.74	Закрепление отсутствует	0.1
148	498706.63	2177371.49	Закрепление отсутствует	0.1
149	498712.23	2177370.47	Закрепление отсутствует	0.1
150	498714.15	2177369.84	Закрепление отсутствует	0.1
151	498723	2177366.33	Закрепление отсутствует	0.1
152	498725.92	2177366.62	Закрепление отсутствует	0.1
153	498735.35	2177366.92	Закрепление отсутствует	0.1
154	498738.46	2177366.74	Закрепление отсутствует	0.1
155	498745.12	2177365.83	Закрепление отсутствует	0.1
156	498748	2177365.22	Закрепление отсутствует	0.1
157	498754.47	2177363.33	Закрепление отсутствует	0.1



Земельный участок				
вид объекта недвижимости				
Лист № 7 раздела 3.2		Всего листов раздела 3.2: 18		Всего разделов: 8
Всего листов отчёта: 136				
30.05.2024г. № КУВИ-001/2024-146022519				
Кадастровый номер:			50:09:0000000:190290	
1	2	3	4	5
158	498757.49	2177363.06	Закрепление отсутствует	0.1
159	498764.61	2177364.73	Закрепление отсутствует	0.1
160	498777.43	2177366.58	Закрепление отсутствует	0.1
161	498778.08	2177367.45	Закрепление отсутствует	0.1
162	498779.51	2177371.26	Закрепление отсутствует	0.1
163	498779.67	2177373.92	Закрепление отсутствует	0.1
164	498776.17	2177397.29	Закрепление отсутствует	0.1
165	498775.4	2177409.81	Закрепление отсутствует	0.1
166	498775.37	2177418.17	Закрепление отсутствует	0.1
167	498774.53	2177425.93	Закрепление отсутствует	0.1
168	498772.59	2177435.12	Закрепление отсутствует	0.1
169	498769.87	2177445.06	Закрепление отсутствует	0.1
170	498766.56	2177454.98	Закрепление отсутствует	0.1
171	498765.9	2177457.46	Закрепление отсутствует	0.1
172	498764.25	2177465.9	Закрепление отсутствует	0.1
173	498755.99	2177484.04	Закрепление отсутствует	0.1
174	498755.07	2177486.45	Закрепление отсутствует	0.1
175	498753.35	2177492.05	Закрепление отсутствует	0.1
176	498742.77	2177509.79	Закрепление отсутствует	0.1
177	498741.86	2177510.72	Закрепление отсутствует	0.1
178	498735.31	2177515.17	Закрепление отсутствует	0.1
179	498733.76	2177516.59	Закрепление отсутствует	0.1
180	498726.46	2177525.57	Закрепление отсутствует	0.1
181	498724.96	2177527.74	Закрепление отсутствует	0.1
182	498723.75	2177530.09	Закрепление отсутствует	0.1
183	498722.87	2177532.58	Закрепление отсутствует	0.1
184	498721.01	2177539.15	Закрепление отсутствует	0.1
185	498718.12	2177545.15	Закрепление отсутствует	0.1
186	498714.69	2177548.74	Закрепление отсутствует	0.1

Земельный участок				
вид объекта недвижимости				
Лист № 8 раздела 3.2		Всего листов раздела 3.2: 18		Всего разделов: 8
Всего листов отчёта: 136				
30.05.2024г. № КУВИ-001/2024-146022519				
Кадастровый номер:			50:09:0000000:190290	
1	2	3	4	5
187	498706.9	2177551.67	Закрепление отсутствует	0.1
188	498703.07	2177551.18	Закрепление отсутствует	0.1
189	498697.15	2177551	Закрепление отсутствует	0.1
190	498670.6	2177544.45	Закрепление отсутствует	0.1
191	498651.3	2177528.1	Закрепление отсутствует	0.1
192	498649.61	2177525.78	Закрепление отсутствует	0.1
193	498648.05	2177523.9	Закрепление отсутствует	0.1
194	498646.27	2177522.22	Закрепление отсутствует	0.1
195	498644.3	2177520.77	Закрепление отсутствует	0.1
196	498634.92	2177514.72	Закрепление отсутствует	0.1
197	498631.72	2177513.05	Закрепление отсутствует	0.1
198	498620.27	2177508.42	Закрепление отсутствует	0.1
199	498618.3	2177507.94	Закрепление отсутствует	0.1
200	498616.28	2177507.66	Закрепление отсутствует	0.1
201	498614.25	2177507.59	Закрепление отсутствует	0.1
202	498612.21	2177507.73	Закрепление отсутствует	0.1
203	498600.68	2177510.19	Закрепление отсутствует	0.1
204	498586.13	2177514.47	Закрепление отсутствует	0.1
205	498584.03	2177515.23	Закрепление отсутствует	0.1
206	498582.03	2177516.21	Закрепление отсутствует	0.1
207	498580.15	2177517.41	Закрепление отсутствует	0.1
208	498572.59	2177522.86	Закрепление отсутствует	0.1
209	498570.51	2177524.6	Закрепление отсутствует	0.1
210	498567.43	2177528.14	Закрепление отсутствует	0.1
211	498565.28	2177529.23	Закрепление отсутствует	0.1
212	498563.55	2177530.37	Закрепление отсутствует	0.1
213	498557.1	2177536.06	Закрепление отсутствует	0.1
214	498555.19	2177538.05	Закрепление отсутствует	0.1
215	498552.38	2177541.4	Закрепление отсутствует	0.1

Земельный участок				
вид объекта недвижимости				
Лист № 9 раздела 3.2		Всего листов раздела 3.2: 18		Всего разделов: 8
Всего листов отчёта: 136				
30.05.2024г. № КУВИ-001/2024-146022519				
Кадастровый номер:			50:09:0000000:190290	
1	2	3	4	5
216	498548.86	2177543.72	Закрепление отсутствует	0.1
217	498544.86	2177545.63	Закрепление отсутствует	0.1
218	498535.13	2177548.68	Закрепление отсутствует	0.1
219	498526.2	2177552.07	Закрепление отсутствует	0.1
220	498523.55	2177553.34	Закрепление отсутствует	0.1
221	498521.11	2177554.97	Закрепление отсутствует	0.1
222	498514.25	2177560.35	Закрепление отсутствует	0.1
223	498511.43	2177561.48	Закрепление отсутствует	0.1
224	498503.61	2177563.77	Закрепление отсутствует	0.1
225	498494.21	2177566.9	Закрепление отсутствует	0.1
226	498484.74	2177569.75	Закрепление отсутствует	0.1
227	498475.01	2177574.84	Закрепление отсутствует	0.1
228	498465.4	2177579.5	Закрепление отсутствует	0.1
229	498456.49	2177584.34	Закрепление отсутствует	0.1
230	498449.68	2177586.3	Закрепление отсутствует	0.1
231	498447.02	2177587.27	Закрепление отсутствует	0.1
232	498444.52	2177588.61	Закрепление отсутствует	0.1
233	498439.98	2177591.48	Закрепление отсутствует	0.1
234	498436.84	2177593.94	Закрепление отсутствует	0.1
235	498434.05	2177596.61	Закрепление отсутствует	0.1
236	498431.76	2177598.42	Закрепление отсутствует	0.1
237	498421.51	2177602.92	Закрепление отсутствует	0.1
238	498419.2	2177604.11	Закрепление отсутствует	0.1
239	498413.15	2177607.74	Закрепление отсутствует	0.1
240	498402.69	2177614.63	Закрепление отсутствует	0.1
241	498394.17	2177623	Закрепление отсутствует	0.1
242	498392.52	2177624.86	Закрепление отсутствует	0.1
243	498389.35	2177628.94	Закрепление отсутствует	0.1
244	498385.91	2177632.06	Закрепление отсутствует	0.1

Земельный участок			
вид объекта недвижимости			

Лист № 10 раздела 3.2	Всего листов раздела 3.2: 18	Всего разделов: 8	Всего листов отчёта: 136
-----------------------	------------------------------	-------------------	--------------------------

30.05.2024г. № КУВИ-001/2024-146022519

Кадастровый номер: 50:09:0000000:190290

1	2	3	4	5
245	498382.48	2177633.92	Закрепление отсутствует	0.1
246	498368.95	2177638.56	Закрепление отсутствует	0.1
247	498366.77	2177639.7	Закрепление отсутствует	0.1
248	498361.93	2177642.67	Закрепление отсутствует	0.1
249	498361.52	2177642.81	Закрепление отсутствует	0.1
250	498347.98	2177627.25	Закрепление отсутствует	0.1
251	498343.74	2177624.03	Закрепление отсутствует	0.1
252	498341.91	2177621.91	Закрепление отсутствует	0.1
253	498340.23	2177620.48	Закрепление отсутствует	0.1
254	498338.41	2177619.24	Закрепление отсутствует	0.1
255	498336.46	2177618.22	Закрепление отсутствует	0.1
256	498335.66	2177617.9	Закрепление отсутствует	0.1
257	498320.2	2177606.17	Закрепление отсутствует	0.1
258	498305.41	2177620.46	Закрепление отсутствует	0.1
259	498300.39	2177623.43	Закрепление отсутствует	0.1
260	498291.31	2177630.09	Закрепление отсутствует	0.1
261	498289.44	2177631.64	Закрепление отсутствует	0.1
262	498287.78	2177633.41	Закрепление отсутствует	0.1
263	498286.34	2177635.37	Закрепление отсутствует	0.1
264	498285.15	2177637.49	Закрепление отсутствует	0.1
265	498275.48	2177656.98	Закрепление отсутствует	0.1
266	498274.34	2177659.71	Закрепление отсутствует	0.1
267	498268.89	2177676.06	Закрепление отсутствует	0.1
268	498268.26	2177678.39	Закрепление отсутствует	0.1
269	498267.92	2177680.77	Закрепление отсутствует	0.1
270	498266.25	2177701.35	Закрепление отсутствует	0.1
271	498266.24	2177704.41	Закрепление отсутствует	0.1
272	498267.46	2177721.35	Закрепление отсутствует	0.1
273	498269.25	2177731.89	Закрепление отсутствует	0.1

Земельный участок			
вид объекта недвижимости			

Лист № 11 раздела 3.2	Всего листов раздела 3.2: 18	Всего разделов: 8	Всего листов отчёта: 136
-----------------------	------------------------------	-------------------	--------------------------

30.05.2024г. № КУВИ-001/2024-146022519

Кадастровый номер: 50:09:0000000:190290

1	2	3	4	5
274	498269.5	2177744.15	Закрепление отсутствует	0.1
275	498268.45	2177753.79	Закрепление отсутствует	0.1
276	498266.9	2177759.32	Закрепление отсутствует	0.1
277	498264.37	2177764.87	Закрепление отсутствует	0.1
278	498263.42	2177767.36	Закрепление отсутствует	0.1
279	498262.82	2177769.96	Закрепление отсутствует	0.1
280	498261.76	2177776.46	Закрепление отсутствует	0.1
281	498261.51	2177778.91	Закрепление отсутствует	0.1
282	498260.91	2177794.5	Закрепление отсутствует	0.1
283	498260.9	2177801.58	Закрепление отсутствует	0.1
284	498259.68	2177808.67	Закрепление отсутствует	0.1
285	498258.7	2177819.65	Закрепление отсутствует	0.1
286	498258.64	2177822.05	Закрепление отсутствует	0.1
287	498258.88	2177824.45	Закрепление отсутствует	0.1
288	498260.36	2177833.81	Закрепление отсутствует	0.1
289	498254.44	2177841.66	Закрепление отсутствует	0.1
290	498251.11	2177841.39	Закрепление отсутствует	0.1
291	498248.77	2177841.56	Закрепление отсутствует	0.1
292	498243.18	2177842.42	Закрепление отсутствует	0.1
293	498241.13	2177843.03	Закрепление отсутствует	0.1
294	498239.16	2177843.87	Закрепление отсутствует	0.1
295	498237.28	2177844.9	Закрепление отсутствует	0.1
296	498235.53	2177846.14	Закрепление отсутствует	0.1
297	498233.92	2177847.55	Закрепление отсутствует	0.1
298	498232.47	2177849.13	Закрепление отсутствует	0.1
299	498231.2	2177850.86	Закрепление отсутствует	0.1
300	498230.12	2177852.71	Закрепление отсутствует	0.1
301	498229.44	2177854.23	Закрепление отсутствует	0.1
302	498225.82	2177855.76	Закрепление отсутствует	0.1

## Земельный участок

вид объекта недвижимости

Лист № 12 раздела 3.2

Всего листов раздела 3.2: 18

Всего разделов: 8

Всего листов отчёта: 136

30.05.2024г. № КУВИ-001/2024-146022519

Кадастровый номер:

50:09:0000000:190290

1	2	3	4	5
303	498223.87	2177856.92	Закрепление отсутствует	0.1
304	498222.06	2177858.29	Закрепление отсутствует	0.1
305	498220.42	2177859.87	Закрепление отсутствует	0.1
306	498217.57	2177863.01	Закрепление отсутствует	0.1
307	498183.94	2177870.19	Закрепление отсутствует	0.1
308	498185.16	2177891.1	Закрепление отсутствует	0.1
309	498185.08	2177891.15	Закрепление отсутствует	0.1
310	498179.6	2177894.79	Закрепление отсутствует	0.1
311	498178.05	2177896.17	Закрепление отсутствует	0.1
312	498176.64	2177897.71	Закрепление отсутствует	0.1
313	498175.4	2177899.38	Закрепление отсутствует	0.1
314	498174.34	2177901.18	Закрепление отсутствует	0.1
315	498171.5	2177906.87	Закрепление отсутствует	0.1
316	498170.83	2177908.87	Закрепление отсутствует	0.1
317	498170.38	2177910.93	Закрепление отсутствует	0.1
318	498170.14	2177913.02	Закрепление отсутствует	0.1
319	498170.13	2177915.12	Закрепление отсутствует	0.1
320	498170.34	2177917.22	Закрепление отсутствует	0.1
321	498170.77	2177919.28	Закрепление отсутствует	0.1
322	498171.41	2177921.29	Закрепление отсутствует	0.1
323	498172.26	2177923.22	Закрепление отсутствует	0.1
324	498173.3	2177925.04	Закрепление отсутствует	0.1
325	498174.54	2177926.75	Закрепление отсутствует	0.1
326	498175.94	2177928.32	Закрепление отсутствует	0.1
327	498177.51	2177929.73	Закрепление отсутствует	0.1
328	498179.21	2177930.97	Закрепление отсутствует	0.1
329	498184.09	2177934.01	Закрепление отсутствует	0.1
330	498186.05	2177934.87	Закрепление отсутствует	0.1
331	498187.76	2177935.41	Закрепление отсутствует	0.1

Земельный участок			
вид объекта недвижимости			

Лист № 13 раздела 3.2	Всего листов раздела 3.2: 18	Всего разделов: 8	Всего листов отчёта: 136
-----------------------	------------------------------	-------------------	--------------------------

30.05.2024г. № КУВИ-001/2024-146022519

Кадастровый номер: 50:09:0000000:190290

1	2	3	4	5
332	498187.9	2177937.88	Закрепление отсутствует	0.1
333	498203.19	2177949.85	Закрепление отсутствует	0.1
334	498203.5	2177950.4	Закрепление отсутствует	0.1
335	498204.79	2177952.42	Закрепление отсутствует	0.1
336	498206.3	2177954.27	Закрепление отсутствует	0.1
337	498208.03	2177955.92	Закрепление отсутствует	0.1
338	498209.94	2177957.36	Закрепление отсутствует	0.1
339	498212.45	2177958.78	Закрепление отсутствует	0.1
340	498219.1	2177965.06	Закрепление отсутствует	0.1
341	498216.85	2177967.08	Закрепление отсутствует	0.1
342	498215.38	2177968.83	Закрепление отсутствует	0.1
343	498204.44	2177983.36	Закрепление отсутствует	0.1
344	498203.12	2177985.34	Закрепление отсутствует	0.1
345	498202.04	2177987.46	Закрепление отсутствует	0.1
346	498198.92	2177994.6	Закрепление отсутствует	0.1
347	498195.05	2178001.06	Закрепление отсутствует	0.1
348	498191.28	2178007.76	Закрепление отсутствует	0.1
349	498189.92	2178010.72	Закрепление отсутствует	0.1
350	498187.5	2178017.38	Закрепление отсутствует	0.1
351	498186.13	2178022.64	Закрепление отсутствует	0.1
352	498184.35	2178025.31	Закрепление отсутствует	0.1
353	498180.68	2178029.96	Закрепление отсутствует	0.1
354	498172.08	2178039.63	Закрепление отсутствует	0.1
355	498155.67	2178053.84	Закрепление отсутствует	0.1
356	498148.37	2178059.19	Закрепление отсутствует	0.1
357	498135.74	2178072.86	Закрепление отсутствует	0.1
358	498133.88	2178075.21	Закрепление отсутствует	0.1
359	498131.28	2178079.07	Закрепление отсутствует	0.1
360	498127.19	2178083.15	Закрепление отсутствует	0.1

## Земельный участок

вид объекта недвижимости

Лист № 14 раздела 3.2

Всего листов раздела 3.2: 18

Всего разделов: 8

Всего листов отчёта: 136

30.05.2024г. № КУВИ-001/2024-146022519

Кадастровый номер:

50:09:0000000:190290

1	2	3	4	5
361	498122.32	2178090.06	Закрепление отсутствует	0.1
362	498121.05	2178092.17	Закрепление отсутствует	0.1
363	498119.66	2178095.51	Закрепление отсутствует	0.1
364	498117.87	2178096.85	Закрепление отсутствует	0.1
365	498116.2	2178098.44	Закрепление отсутствует	0.1
366	498114.72	2178100.21	Закрепление отсутствует	0.1
367	498111.67	2178105.23	Закрепление отсутствует	0.1
368	498109.27	2178106.88	Закрепление отсутствует	0.1
369	498107.66	2178108.33	Закрепление отсутствует	0.1
370	498106.22	2178109.96	Закрепление отсутствует	0.1
371	498103.14	2178114.6	Закрепление отсутствует	0.1
372	498101.44	2178117.87	Закрепление отсутствует	0.1
373	498098.91	2178120.59	Закрепление отсутствует	0.1
374	498097.58	2178122.49	Закрепление отсутствует	0.1
375	498096.48	2178124.53	Закрепление отсутствует	0.1
376	498094.88	2178128.93	Закрепление отсутствует	0.1
377	498093.26	2178131.78	Закрепление отсутствует	0.1
378	498092.03	2178134.38	Закрепление отсутствует	0.1
379	498091.18	2178137.14	Закрепление отсутствует	0.1
380	498089.82	2178143.04	Закрепление отсутствует	0.1
381	498089.4	2178145.64	Закрепление отсутствует	0.1
382	498089.32	2178148.28	Закрепление отсутствует	0.1
383	498089.74	2178151.77	Закрепление отсутствует	0.1
384	498089.5	2178153.1	Закрепление отсутствует	0.1
385	498088.42	2178163.03	Закрепление отсутствует	0.1
386	498087.09	2178167.83	Закрепление отсутствует	0.1
387	498086.8	2178169.89	Закрепление отсутствует	0.1
388	498086.89	2178180.58	Закрепление отсутствует	0.1
389	498087.11	2178183.18	Закрепление отсутствует	0.1



## Земельный участок

вид объекта недвижимости

Лист № 15 раздела 3.2

Всего листов раздела 3.2: 18

Всего разделов: 8

Всего листов отчёта: 136

30.05.2024г. № КУВИ-001/2024-146022519

Кадастровый номер:

50:09:0000000:190290

1	2	3	4	5
390	498087.66	2178185.72	Закрепление отсутствует	0.1
391	498088.54	2178188.17	Закрепление отсутствует	0.1
392	498091.56	2178195.13	Закрепление отсутствует	0.1
393	498092.58	2178197.15	Закрепление отсутствует	0.1
394	498093.82	2178199.05	Закрепление отсутствует	0.1
395	498100.63	2178208.28	Закрепление отсутствует	0.1
396	498102.41	2178210.37	Закрепление отсутствует	0.1
397	498108.62	2178216.73	Закрепление отсутствует	0.1
398	498110.35	2178218.31	Закрепление отсутствует	0.1
399	498112.25	2178219.67	Закрепление отсутствует	0.1
400	498114.3	2178220.8	Закрепление отсутствует	0.1
401	498116.47	2178221.69	Закрепление отсутствует	0.1
402	498117.37	2178221.92	Закрепление отсутствует	0.1
403	498119.17	2178224.67	Закрепление отсутствует	0.1
404	498123.33	2178227.28	Закрепление отсутствует	0.1
405	498127.5	2178233.13	Закрепление отсутствует	0.1
406	498131.99	2178240.06	Закрепление отсутствует	0.1
407	498133.32	2178241.59	Закрепление отсутствует	0.1
408	498134.8	2178242.98	Закрепление отсутствует	0.1
409	498141.24	2178247.54	Закрепление отсутствует	0.1
410	498143.79	2178249.02	Закрепление отсутствует	0.1
411	498146.52	2178250.12	Закрепление отсутствует	0.1
412	498150.53	2178251.4	Закрепление отсутствует	0.1
413	498155.55	2178253.61	Закрепление отсутствует	0.1
414	498163.77	2178255.57	Закрепление отсутствует	0.1
415	498170.01	2178256.42	Закрепление отсутствует	0.1
416	498172.48	2178256.36	Закрепление отсутствует	0.1
417	498178.74	2178255.15	Закрепление отсутствует	0.1
418	498188.9	2178257.74	Закрепление отсутствует	0.1

## Земельный участок

вид объекта недвижимости

Лист № 16 раздела 3.2

Всего листов раздела 3.2: 18

Всего разделов: 8

Всего листов отчёта: 136

30.05.2024г. № КУВИ-001/2024-146022519

Кадастровый номер:

50:09:0000000:190290

1	2	3	4	5
419	498189.62	2178258.17	Закрепление отсутствует	0.1
420	498190.65	2178259.93	Закрепление отсутствует	0.1
421	498192.84	2178265.73	Закрепление отсутствует	0.1
422	498198.92	2178285.51	Закрепление отсутствует	0.1
423	498200.43	2178289.91	Закрепление отсутствует	0.1
424	498200.96	2178292.27	Закрепление отсутствует	0.1
425	498201.07	2178296.31	Закрепление отсутствует	0.1
426	498164.49	2178299.72	Закрепление отсутствует	0.1
427	498145.42	2178293.29	Закрепление отсутствует	0.1
428	498127.25	2178274.56	Закрепление отсутствует	0.1
429	498107.49	2178254.2	Закрепление отсутствует	0.1
430	498102.72	2178249.28	Закрепление отсутствует	0.1
431	498088.47	2178234.6	Закрепление отсутствует	0.1
432	498086.96	2178233.48	Закрепление отсутствует	0.1
433	498073.27	2178223.39	Закрепление отсутствует	0.1
434	498050.82	2178206.84	Закрепление отсутствует	0.1
435	498029.97	2178146.71	Закрепление отсутствует	0.1
436	498030.38	2178119.54	Закрепление отсутствует	0.1
437	498019.45	2178100.01	Закрепление отсутствует	0.1
438	498016.94	2178010.98	Закрепление отсутствует	0.1
439	498018.61	2177985.14	Закрепление отсутствует	0.1
440	498000.15	2177976.74	Закрепление отсутствует	0.1
441	498007.05	2177967.68	Закрепление отсутствует	0.1
442	498014.77	2177961.25	Закрепление отсутствует	0.1
443	498014.41	2177951.93	Закрепление отсутствует	0.1
444	498015.03	2177937.88	Закрепление отсутствует	0.1
445	498029.17	2177920.78	Закрепление отсутствует	0.1
446	498036.84	2177897.56	Закрепление отсутствует	0.1
447	498015.36	2177887.15	Закрепление отсутствует	0.1

Земельный участок			
вид объекта недвижимости			

Лист № 17 раздела 3.2	Всего листов раздела 3.2: 18	Всего разделов: 8	Всего листов отчёта: 136
-----------------------	------------------------------	-------------------	--------------------------

30.05.2024г. № КУВИ-001/2024-146022519

Кадастровый номер: 50:09:0000000:190290

1	2	3	4	5
448	498011.23	2177886.31	Закрепление отсутствует	0.1
449	497953.63	2177807.14	Закрепление отсутствует	0.1
450	497958.52	2177803.37	Закрепление отсутствует	0.1
451	497953.78	2177796.2	Закрепление отсутствует	0.1
452	497965.23	2177789.23	Закрепление отсутствует	0.1
453	497956.75	2177768.97	Закрепление отсутствует	0.1
454	497892.16	2177630.27	Закрепление отсутствует	0.1
455	497907.59	2177609.35	Закрепление отсутствует	0.1
456	497891.68	2177591.61	Закрепление отсутствует	0.1
457	497888.75	2177590.1	Закрепление отсутствует	0.1
458	497842.88	2177585.09	Закрепление отсутствует	0.1
459	497818.8	2177564.93	Закрепление отсутствует	0.1
460	497809.06	2177526.61	Закрепление отсутствует	0.1
461	497766.75	2177472.97	Закрепление отсутствует	0.1
462	497744.37	2177489.49	Закрепление отсутствует	0.1
463	497714.37	2177444.83	Закрепление отсутствует	0.1
464	497696.64	2177433.95	Закрепление отсутствует	0.1
465	497625.17	2177341.24	Закрепление отсутствует	0.1
466	497586.11	2177307.46	Закрепление отсутствует	0.1
467	497644.18	2177331.94	Закрепление отсутствует	0.1
468	497945.3	2176868.63	Закрепление отсутствует	0.1
469	498081.74	2176681	Закрепление отсутствует	0.1
470	498247.25	2176603.24	Закрепление отсутствует	0.1
471	498271.29	2176581.99	Закрепление отсутствует	0.1
472	498301.49	2176590.96	Закрепление отсутствует	0.1
473	498326.46	2176591.62	Закрепление отсутствует	0.1
474	498391.56	2176590.08	Закрепление отсутствует	0.1
475	498439.92	2176590.09	Закрепление отсутствует	0.1
476	498484.81	2176592.42	Закрепление отсутствует	0.1

Земельный участок				
вид объекта недвижимости				
Лист № 18 раздела 3.2		Всего листов раздела 3.2: 18		Всего разделов: 8
30.05.2024г. № КУВИ-001/2024-146022519				
Кадастровый номер:			50:09:0000000:190290	
1	2	3	4	5
477	498488.53	2176596.26	Закрепление отсутствует	0.1
478	498490.91	2176598.35	Закрепление отсутствует	0.1
479	498505.89	2176609.54	Закрепление отсутствует	0.1
480	498532.07	2176626.27	Закрепление отсутствует	0.1
481	498549.73	2176637.17	Закрепление отсутствует	0.1
482	498552.77	2176638.71	Закрепление отсутствует	0.1
483	498566.69	2176644.31	Закрепление отсутствует	0.1
484	498584.28	2176650.82	Закрепление отсутствует	0.1
485	498591.68	2176654.29	Закрепление отсутствует	0.1
486	498593.86	2176654.93	Закрепление отсутствует	0.1
487	498596.1	2176655.31	Закрепление отсутствует	0.1
488	498598.36	2176655.44	Закрепление отсутствует	0.1
489	498607.13	2176655.44	Закрепление отсутствует	0.1
490	498609.66	2176655.28	Закрепление отсутствует	0.1
491	498617.14	2176654.76	Закрепление отсутствует	0.1
492	498627.59	2176654.83	Закрепление отсутствует	0.1
493	498639.07	2176653.81	Закрепление отсутствует	0.1
494	498641.18	2176653.47	Закрепление отсутствует	0.1
495	498649.6	2176650.79	Закрепление отсутствует	0.1
496	498652.08	2176649.78	Закрепление отсутствует	0.1
497	498656.61	2176646.98	Закрепление отсутствует	0.1
498	498657.85	2176646.65	Закрепление отсутствует	0.1
499	498660.32	2176646.49	Закрепление отсутствует	0.1
500	498665.96	2176651.37	Закрепление отсутствует	0.1
501	498676.2	2176659.52	Закрепление отсутствует	0.1
1	498682.43	2176666.62	Закрепление отсутствует	0.1

Отчёт об объекте недвижимости  
Сведения о частях земельного участка

Земельный участок			
вид объекта недвижимости			

Лист № 1 раздела 4	Всего листов раздела 4: 7	Всего разделов: 8	Всего листов отчёта: 136
--------------------	---------------------------	-------------------	--------------------------

30.05.2024г. № КУВИ-001/2024-146022519

Кадастровый номер: 50:09:0000000:190290

План (чертеж, схема) части земельного участка      Учетный номер части: 50:09:0000000:190290/1



Масштаб 1:20000      Условные обозначения:

Земельный участок

вид объекта недвижимости

Лист № 2 раздела 4

Всего листов раздела 4: 7

Всего разделов: 8

Всего листов отчёта: 136

30.05.2024г. № КУВИ-001/2024-146022519

Кадастровый номер:

50:09:0000000:190290

План (чертеж, схема) части земельного участка

Учетный номер части: 50:09:0000000:190290/2



Масштаб 1:8000

Условные обозначения:

Земельный участок

вид объекта недвижимости

Лист № 3 раздела 4

Всего листов раздела 4: 7

Всего разделов: 8

Всего листов отчёта: 136

30.05.2024г. № КУВИ-001/2024-146022519

Кадастровый номер:

50:09:0000000:190290

План (чертеж, схема) части земельного участка

Учетный номер части: 50:09:0000000:190290/3



Масштаб 1:20000

Условные обозначения:

Земельный участок

вид объекта недвижимости

Лист № 4 раздела 4

Всего листов раздела 4: 7

Всего разделов: 8

Всего листов отчёта: 136

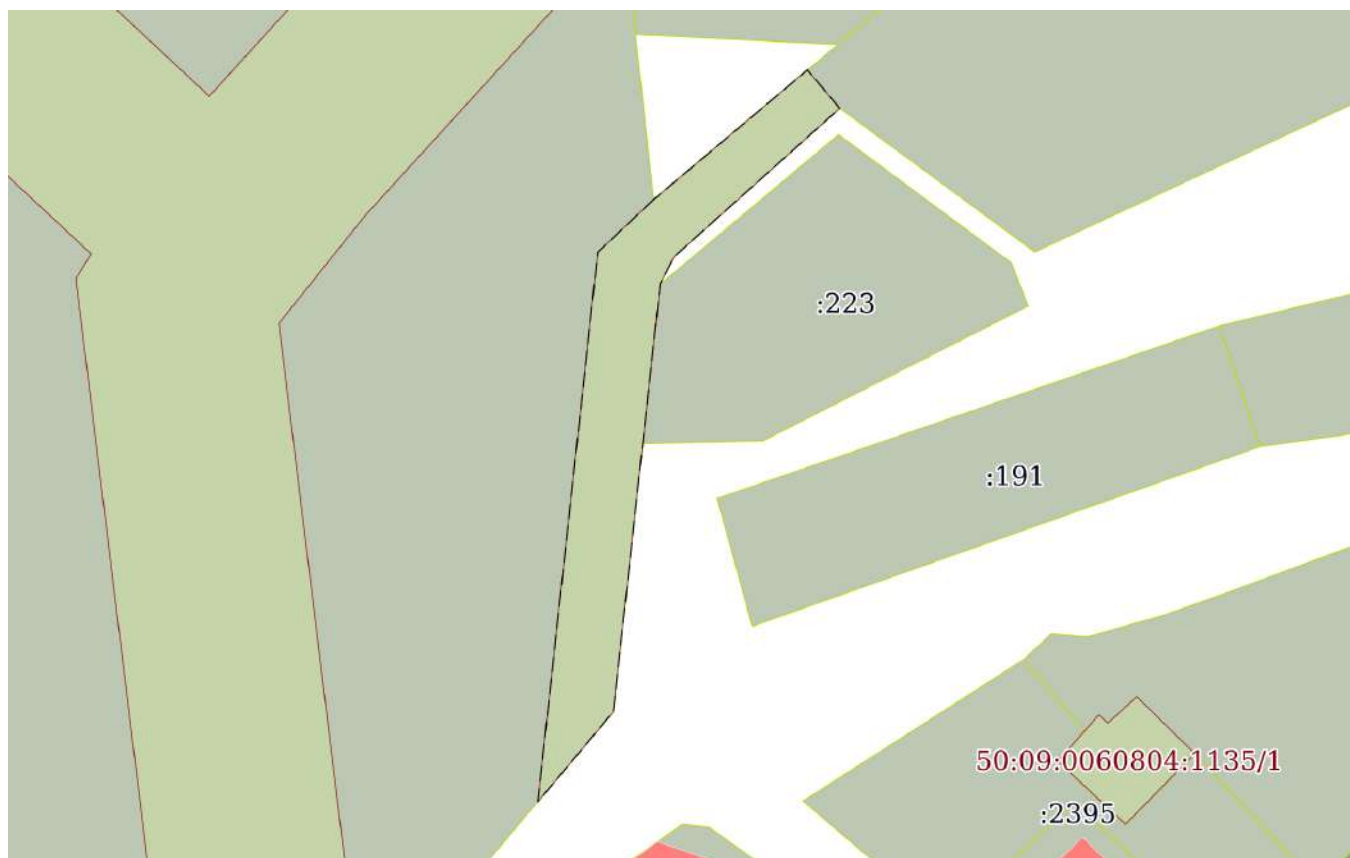
30.05.2024г. № КУВИ-001/2024-146022519

Кадастровый номер:

50:09:0000000:190290

План (чертеж, схема) части земельного участка

Учетный номер части: 50:09:0000000:190290/4



Масштаб 1:800

Условные обозначения:



Земельный участок

вид объекта недвижимости

Лист № 5 раздела 4

Всего листов раздела 4: 7

Всего разделов: 8

Всего листов отчёта: 136

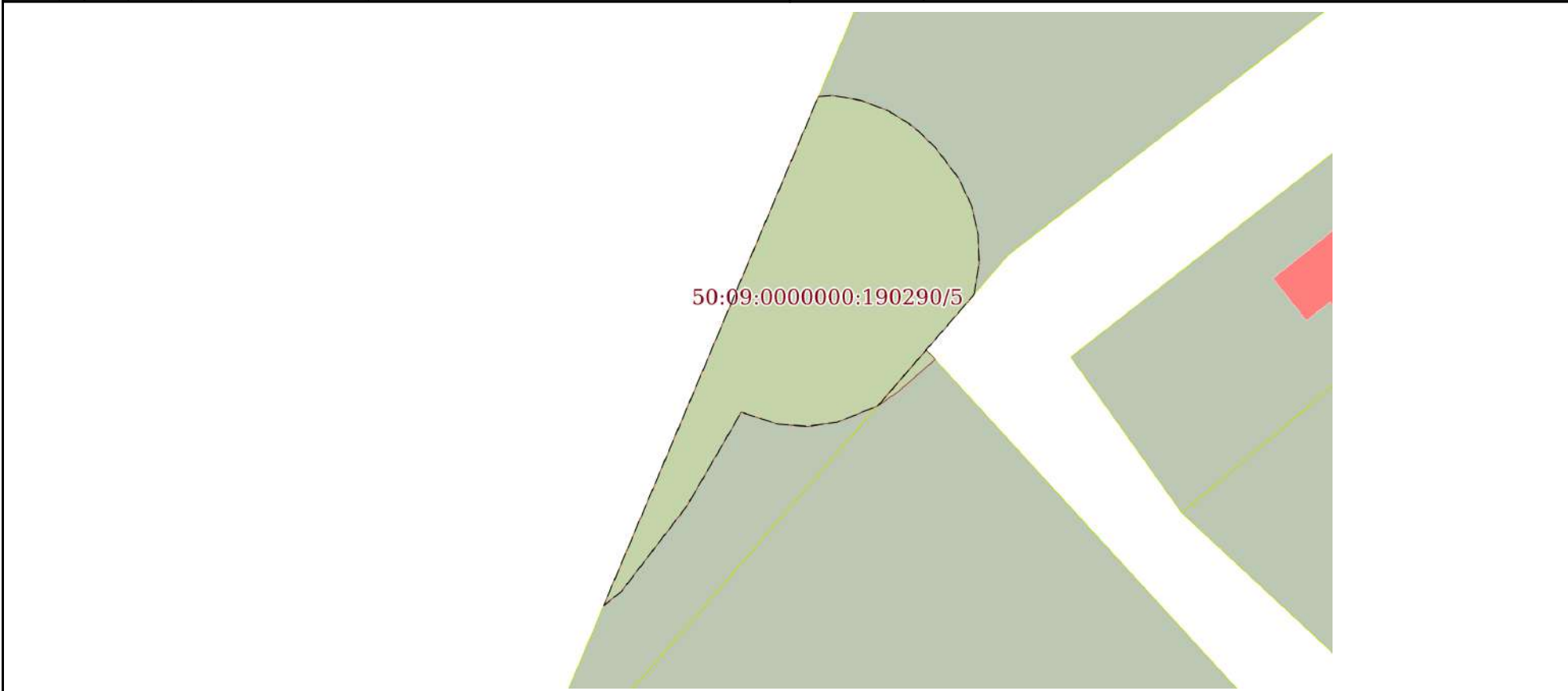
30.05.2024г. № КУВИ-001/2024-146022519

Кадастровый номер:

50:09:0000000:190290

План (чертеж, схема) части земельного участка

Учетный номер части: 50:09:0000000:190290/5



Масштаб 1:400

Условные обозначения:





Отчёт об объекте недвижимости  
Сведения о частях земельного участка

Земельный участок			
вид объекта недвижимости			
Лист № 1 раздела 4.1	Всего листов раздела 4.1: 5	Всего разделов: 8	Всего листов отчёта: 136
30.05.2024г. № КУВИ-001/2024-146022519			
Кадастровый номер:		50:09:0000000:190290	
Учетный номер части	Площадь, м2	Содержание ограничения в использовании или ограничения права на объект недвижимости или обременения объекта недвижимости	
1	2	3	
50:09:0000000:190290/1	393332	вид ограничения (обременения): ограничения прав на земельный участок, предусмотренные статьей 56 Земельного кодекса Российской Федерации; Срок действия: не установлен; реквизиты документа-основания: техническое задание к Государственному контракту от 25.10.2013 № 1184 ФБ выдан: Министерство экологии и природопользования Московской области; Содержание ограничения (обременения): статья 65, часть 15 "Водного кодекса Российской Федерации" от 3 июня 2006 № 74-ФЗ; Реестровый номер границы: 50.00.2.1113	
50:09:0000000:190290/2	30264	вид ограничения (обременения): ограничения прав на земельный участок, предусмотренные статьей 56 Земельного кодекса Российской Федерации; Срок действия: не установлен; реквизиты документа-основания: доверенность от 25.05.2015 № 2-1039 выдан: ОАО "Московская объединенная электросетевая компания"; Содержание ограничения (обременения): Ограничение использования объектов недвижимости в границах зоны предусмотрено Постановлением Правительства РФ № 160 от 24.02.2009г., п.п 10, 11: п.10. В пределах охранных зон без письменного решения о согласовании сетевых организаций юридическим и физическим лицам запрещаются: а) строительство, капитальный ремонт, реконструкция или снос зданий и сооружений; б) горные, взрывные, мелиоративные работы, в том числе связанные с временным затоплением земель; в) посадка и вырубка деревьев и кустарников; г) дноуглубительные, землечерпальные и погрузочно-разгрузочные работы, добыча рыбы, других водных животных и растений придонными орудиями лова, устройство водоемов, колка и заготовка льда (в охранных зонах подводных кабельных линий электропередачи); д) проход судов, у которых расстояние по вертикали от верхнего крайнего габарита с грузом или без груза до нижней точки провеса проводов переходов воздушных линий электропередачи через водоемы менее минимально допустимого расстояния, в том числе с учетом максимального уровня подъема воды при паводке; е) проезд машин и механизмов, имеющих общую высоту с грузом или без груза от поверхности дороги более 4,5 метра (в охранных зонах воздушных линий электропередачи); ж) земляные работы на глубине более 0,3 метра (на вспахиваемых землях на глубине более 0,45 метра), а также планировка грунта (в охранных зонах подземных кабельных линий электропередачи); з) полив сельскохозяйственных культур в случае, если высота струи воды может составить свыше 3 метров (в охранных зонах воздушных линий электропередачи); и) полевые сельскохозяйственные работы с применением сельскохозяйственных машин и оборудования высотой более 4 метров (в охранных зонах воздушных линий электропередачи) или полевые сельскохозяйственные работы, связанные с вспашкой земли (в охранных зонах кабельных линий	

Земельный участок			
вид объекта недвижимости			
Лист № 2 раздела 4.1	Всего листов раздела 4.1: 5	Всего разделов: 8	Всего листов отчёта: 136
30.05.2024г. № КУВИ-001/2024-146022519			
Кадастровый номер:		50:09:0000000:190290	
		электропередачи).п.11. В охранных зонах, установленных для объектов электросетевого хозяйства напряжением до 1000 вольт, помимо действий, предусмотренных пунктом 10 настоящих Правил, без письменного решения о согласовании сетевых организаций запрещается:а) размещать детские и спортивные площадки, стадионы, рынки, торговые точки, полевые станы, загоны для скота, гаражи и стоянки всех видов машин и механизмов (в охранных зонах воздушных линий электропередачи);б) складировать или размещать хранилища любых, в том числе горюче-смазочных, материалов;в) устраивать причалы для стоянки судов, барж и плавучих кранов, бросать якоря с судов и осуществлять их проход с отданными якорями, цепями, лотами, волокушами и тралами (в охранных зонах подводных кабельных линий электропередачи).; Реестровый номер границы: 50.09.2.89	
50:09:0000000:190290/3	83537	вид ограничения (обременения): ограничения прав на земельный участок, предусмотренные статьей 56 Земельного кодекса Российской Федерации; Срок действия: не установлен; реквизиты документа-основания: государственный контракт от 25.10.2013 № 1184-ФБ выдан: Министерство экологии и природопользования Московской области; Содержание ограничения (обременения): Запрещенные виды деятельности прописаны в статье 65, часть 15,17 "Водного кодекса Российской Федерации" № 74-ФЗ от 03.03.2006 г; Реестровый номер границы: 50.00.2.1111	
50:09:0000000:190290/4	537	вид ограничения (обременения): публичный сервитут; Срок действия: не установлен; Содержание ограничения (обременения): Публичный сервитут, Межевой план № 5009/102/11-0670 от 15.02.2011, Временные. Дата истечения срока действия временного характера - 20.02.2016	
50:09:0000000:190290/5	307	вид ограничения (обременения): ограничения прав на земельный участок, предусмотренные статьей 56 Земельного кодекса Российской Федерации; Срок действия: не установлен; реквизиты документа-основания: об утверждении границ охранных зон газораспределительных сетей, расположенных в Московской области от 21.11.2022 № 1266-РМ выдан: Министерство экологии и природопользования Московской области; Содержание ограничения (обременения): а) строить объекты жилищно-гражданского и производственного назначения; б) сносить и реконструировать мосты, коллекторы, автомобильные и железные дороги с расположенными на них газораспределительными сетями без предварительного выноса этих газопроводов по согласованию с эксплуатационными организациями; в) разрушать берегоукрепительные сооружения, водопропускные устройства, земляные и иные сооружения, предохраняющие газораспределительные сети от разрушений; г) перемещать, повреждать, засыпать и уничтожать опознавательные знаки, контрольно-измерительные пункты и другие устройства газораспределительных сетей; д) устраивать свалки и склады, разливать растворы кислот, солей, щелочей и других химически активных веществ; е) огораживать и перегораживать охранные зоны, препятствовать доступу персонала эксплуатационных организаций к газораспределительным сетям, проведению обслуживания и устранению повреждений газораспределительных сетей; ж) разводить огонь и размещать источники огня; з) рыть погреба, копать и обрабатывать почву сельскохозяйственными и мелиоративными орудиями и механизмами на глубину более 0,3 метра; и) открывать калитки и двери газорегуляторных пунктов, станций катодной и дренажной защиты, люки подземных колодцев, включать или отключать электроснабжение средств	

Земельный участок			
вид объекта недвижимости			
Лист № 3 раздела 4.1	Всего листов раздела 4.1: 5	Всего разделов: 8	Всего листов отчёта: 136
30.05.2024г. № КУВИ-001/2024-146022519			
Кадастровый номер:		50:09:0000000:190290	
		связи, освещения и систем телемеханики; к) набрасывать, приставлять и привязывать к опорам и надземным газопроводам, ограждениям и зданиям газораспределительных сетей посторонние предметы, лестницы, влезать на них; л) самовольно подключаться к газораспределительным сетям.; Реестровый номер границы: 50:09-6.663; Вид объекта реестра границ: Зона с особыми условиями использования территории; Вид зоны по документу: Охранная зона объекта «Газопровод высокого давления», кадастровый номер 50:09:0060410:1165; Тип зоны: Охранная зона инженерных коммуникаций	
50:09:0000000:190290/6	51972	вид ограничения (обременения): ограничения прав на земельный участок, предусмотренные статьей 56 Земельного кодекса Российской Федерации; Срок действия: не установлен; реквизиты документа-основания: об определении местоположения береговых линий (границ водного объекта) части реки Клязьма г.о. Химки Московской области и установлении границ водоохранной зоны, прибрежной защитной полосы части реки Клязьма г.о. Химки Московской области от 09.03.2022 № 233-РМ выдан: Министерство экологии и природопользования Московской области; о внесении изменений в распоряжение Министерства экологии и природопользования Московской области от 09.03.2022 г. №233-РМ "Об определении местоположения береговых линий (границ водного объекта) части реки Клязьма г.о. Химки Московской области и установлении границ водоохранной зоны, прибрежной защитной полосы части реки Клязьма г.о. Химки Московской области от 20.03.2023 № 386-РМ выдан: Министерство экологии и природопользования Московской области; Содержание ограничения (обременения): В соответствии с ч.15 и ч.17 ст.65 ВК РФ от 03.06.2006 N 74-ФЗ в границах водоохранных зон запрещаются: 1) Использование сточных вод в целях повышения почвенного плодородия; 2) размещение кладбищ, скотомогильников, объектов размещения отходов производства и потребления, химических, взрывчатых, токсичных, отравляющих и ядовитых веществ, пунктов захоронения радиоактивных отходов, а также загрязнение территории загрязняющими веществами, предельно допустимые концентрации которых в водах водных объектов рыбохозяйственного значения не установлены; 3) осуществление авиационных мер по борьбе с вредными организмами; 4) движение и стоянка транспортных средств (кроме специальных транспортных средств), за исключением их движения по дорогам и стоянки на дорогах и в специально оборудованных местах, имеющих твердое покрытие; 5) строительство и реконструкция автозаправочных станций, складов горюче-смазочных материалов (за исключением случаев, если автозаправочные станции, склады горюче-смазочных материалов размещены на территориях портов, инфраструктуры внутренних водных путей, в том числе баз (сооружений) для стоянки маломерных судов, объектов органов федеральной службы безопасности), станций технического обслуживания, используемых для технического осмотра и ремонта транспортных средств, осуществление мойки транспортных средств;6) хранение пестицидов и агрохимикатов (за исключением хранения агрохимикатов в специализированных хранилищах на территориях морских портов за пределами границ прибрежных защитных полос), применение пестицидов и агрохимикатов; 7) сброс сточных, в том числе дренажных, вод; 8) разведка и добыча общераспространенных полезных ископаемых (за исключением случаев, если разведка и добыча общераспространенных полезных ископаемых осуществляются пользователями недр, осуществляющими разведку и добычу иных видов полезных ископаемых, в	

Земельный участок			
вид объекта недвижимости			
Лист № 4 раздела 4.1	Всего листов раздела 4.1: 5	Всего разделов: 8	Всего листов отчёта: 136
30.05.2024г. № КУВИ-001/2024-146022519			
Кадастровый номер:		50:09:0000000:190290	
		<p>границах предоставленных им в соответствии с законодательством Российской Федерации о недрах горных отводов и (или) геологических отводов на основании утвержденного технического проекта в соответствии со статьей 19.1 Закона Российской Федерации от 21 февраля 1992 года N 2395-1 "О недрах". В границах прибрежных защитных полос наряду с установленными частью 15 настоящей статьи ограничениями запрещаются: 1) распашка земель; 2) размещение отвалов размываемых грунтов; 3) выпас сельскохозяйственных животных и организация для них летних лагерей, ванн. Срок, на который установлена зона: зона с особыми условиями использования территории установлена - бессрочно.; Реестровый номер границы: 50:00-6.2173; Вид объекта реестра границ: Зона с особыми условиями использования территории; Вид зоны по документу: Прибрежная защитная полоса реки Клязьмы в городских округах Солнечногорск, Химки, Долгопрудный, Мытищи, Пушкинский, Королев, Щелково, Лосино-Петровском, Богородском, Павлов-Посадском, Орехово-Зуевском городских округах Московской области; Тип зоны: Прибрежная защитная полоса</p>	
50:09:0000000:190290/7	390110	<p>вид ограничения (обременения): ограничения прав на земельный участок, предусмотренные статьей 56 Земельного кодекса Российской Федерации; Срок действия: не установлен; реквизиты документа-основания: об определении местоположения береговых линий (границ водного объекта) части реки Клязьма г.о. Химки Московской области и установлении границ водоохранной зоны, прибрежной защитной полосы части реки Клязьма г.о. Химки Московской области от 09.03.2022 № 233-РМ выдан: Министерство экологии и природопользования Московской области; о внесении изменений в распоряжение Министерства экологии и природопользования Московской области от 09.03.2022 г. №233-РМ "Об определении местоположения береговых линий (границ водного объекта) части реки Клязьма г.о. Химки Московской области и установлении границ водоохранной зоны, прибрежной защитной полосы части реки Клязьма г.о. Химки Московской области от 20.03.2023 № 386-РМ выдан: Министерство экологии и природопользования Московской области; Содержание ограничения (обременения): В соответствии с ч.15 ст.65 ВК РФ от 03.06.2006 N 74-ФЗ в границах водоохранных зон запрещаются: 1) использование сточных вод в целях повышения почвенного плодородия; 2) размещение кладбищ, скотомогильников, объектов размещения отходов производства и потребления, химических, взрывчатых, токсичных, отравляющих и ядовитых веществ, пунктов захоронения радиоактивных отходов, а также загрязнение территории загрязняющими веществами, предельно допустимые концентрации которых в водах водных объектов рыбохозяйственного значения не установлены; 3) осуществление авиационных мер по борьбе с вредными организмами; 4) движение и стоянка транспортных средств (кроме специальных транспортных средств), за исключением их движения по дорогам и стоянки на дорогах и в специально оборудованных местах, имеющих твердое покрытие; 5) строительство и реконструкция автозаправочных станций, складов горюче-смазочных материалов (за исключением случаев, если автозаправочные станции, склады горюче-смазочных материалов размещены на территориях портов, инфраструктуры внутренних водных путей, в том числе баз (сооружений) для стоянки маломерных судов, объектов органов федеральной службы безопасности), станций технического обслуживания, используемых для технического осмотра и ремонта транспортных</p>	

Земельный участок			
вид объекта недвижимости			
Лист № 5 раздела 4.1	Всего листов раздела 4.1: 5	Всего разделов: 8	Всего листов отчёта: 136
30.05.2024г. № КУВИ-001/2024-146022519			
Кадастровый номер:		50:09:0000000:190290	
		<p>средств, осуществление мойки транспортных средств;6) хранение пестицидов и агрохимикатов (за исключением хранения агрохимикатов в специализированных хранилищах на территориях морских портов за пределами границ прибрежных защитных полос), применение пестицидов и агрохимикатов; 7) сброс сточных, в том числе дренажных, вод; 8) разведка и добыча общераспространенных полезных ископаемых (за исключением случаев, если разведка и добыча общераспространенных полезных ископаемых осуществляются пользователями недр, осуществляющими разведку и добычу иных видов полезных ископаемых, в границах предоставленных им в соответствии с законодательством Российской Федерации о недрах горных отводов и (или) геологических отводов на основании утвержденного технического проекта в соответствии со статьей 19.1 Закона Российской Федерации от 21 февраля 1992 года N 2395-1 "О недрах"). Срок, на который установлена зона: зона с особыми условиями использования территории установлена - бессрочно.; Реестровый номер границы: 50:00-6.2172; Вид объекта реестра границ: Зона с особыми условиями использования территории; Вид зоны по документу: Водоохранная зона реки Клязьмы в городских округах Солнечногорск, Химки, Долгопрудный, Мытищи, Пушкинский, Королев, Щелково, Лосино-Петровском, Богородском, Павлов-Посадском, Орехово-Зуевском городских округах Московской области; Тип зоны: Водоохранная зона</p>	



Отчёт об объекте недвижимости  
Сведения о частях земельного участка

Земельный участок			
вид объекта недвижимости			

Лист № 1 раздела 4.2	Всего листов раздела 4.2: 80	Всего разделов: 8	Всего листов отчёта: 136
----------------------	------------------------------	-------------------	--------------------------

30.05.2024г. № КУВИ-001/2024-146022519

Кадастровый номер: 50:09:0000000:190290

Сведения о характерных точках границы части (частей) земельного участка				
Учетный номер части: 50:09:0000000:190290/1				
Система координат МСК-50, зона 2				

Номер точки	Координаты, м		Описание закрепления на местности	Средняя квадратичная погрешность определения координат характерных точек границ земельного участка, м
	X	Y		
1	2	3	4	5
1	498301.49	2176590.96	Закрепление отсутствует	0.1
2	498280.84	2176584.83	-	-
3	498281.97	2176597.34	-	-
4	498323.3	2176683.65	-	-
5	498344.38	2176702.69	-	-
6	498390.34	2176744.22	-	-
7	498459.17	2176786.99	-	-
8	498441	2176812.42	-	-
9	498377.1	2176873.73	-	-
10	498335.02	2176967.84	-	-
11	498325.08	2177053.13	-	-
12	498350.8	2177145.07	-	-
13	498383.41	2177207.43	-	-
14	498419.34	2177308.81	-	-
15	498453.62	2177383.57	-	-
16	498349.55	2177427.23	-	-
17	498260.29	2177435.64	-	-
18	498185.34	2177475.42	-	-
19	498130.32	2177536.62	-	-
20	498087.44	2177653.81	-	-
21	498084.69	2177676.45	-	-

Земельный участок			
вид объекта недвижимости			

Лист № 2 раздела 4.2	Всего листов раздела 4.2: 80	Всего разделов: 8	Всего листов отчёта: 136
----------------------	------------------------------	-------------------	--------------------------

30.05.2024г. № КУВИ-001/2024-146022519

Кадастровый номер: 50:09:0000000:190290

1	2	3	4	5
22	498125.76	2177720.42	Закрепление отсутствует	0.1
23	498105.91	2177749.37	Закрепление отсутствует	0.1
24	498072.34	2177725.29	-	-
25	498069.94	2177728.1	-	-
26	498019.41	2177787.19	-	-
27	497995.3	2177864.42	-	-
28	498011.23	2177886.31	Закрепление отсутствует	0.1
29	498015.36	2177887.15	Закрепление отсутствует	0.1
30	498036.84	2177897.56	Закрепление отсутствует	0.1
31	498029.17	2177920.78	Закрепление отсутствует	0.1
32	498015.03	2177937.88	Закрепление отсутствует	0.1
33	498014.41	2177951.93	Закрепление отсутствует	0.1
34	498014.77	2177961.25	Закрепление отсутствует	0.1
35	498007.05	2177967.68	Закрепление отсутствует	0.1
36	498000.15	2177976.74	Закрепление отсутствует	0.1
37	498018.61	2177985.14	Закрепление отсутствует	0.1
38	498016.94	2178010.98	Закрепление отсутствует	0.1
39	498019.45	2178100.01	Закрепление отсутствует	0.1
40	498030.38	2178119.54	Закрепление отсутствует	0.1
41	498029.97	2178146.71	Закрепление отсутствует	0.1
42	498050.82	2178206.84	Закрепление отсутствует	0.1
43	498073.27	2178223.39	Закрепление отсутствует	0.1
44	498086.96	2178233.48	Закрепление отсутствует	0.1
45	498088.47	2178234.6	Закрепление отсутствует	0.1
46	498102.72	2178249.28	Закрепление отсутствует	0.1
47	498107.49	2178254.2	Закрепление отсутствует	0.1
48	498127.25	2178274.56	Закрепление отсутствует	0.1
49	498145.42	2178293.29	Закрепление отсутствует	0.1
50	498164.49	2178299.72	Закрепление отсутствует	0.1

## Земельный участок

вид объекта недвижимости

Лист № 3 раздела 4.2

Всего листов раздела 4.2: 80

Всего разделов: 8

Всего листов отчёта: 136

30.05.2024г. № КУВИ-001/2024-146022519

Кадастровый номер:

50:09:0000000:190290

1	2	3	4	5
51	498201.07	2178296.31	Закрепление отсутствует	0.1
52	498200.96	2178292.27	Закрепление отсутствует	0.1
53	498200.43	2178289.91	Закрепление отсутствует	0.1
54	498198.92	2178285.51	Закрепление отсутствует	0.1
55	498192.84	2178265.73	Закрепление отсутствует	0.1
56	498190.65	2178259.93	Закрепление отсутствует	0.1
57	498189.62	2178258.17	Закрепление отсутствует	0.1
58	498188.9	2178257.74	Закрепление отсутствует	0.1
59	498178.74	2178255.15	Закрепление отсутствует	0.1
60	498172.48	2178256.36	Закрепление отсутствует	0.1
61	498170.01	2178256.42	Закрепление отсутствует	0.1
62	498163.77	2178255.57	Закрепление отсутствует	0.1
63	498155.55	2178253.61	Закрепление отсутствует	0.1
64	498150.53	2178251.4	Закрепление отсутствует	0.1
65	498146.52	2178250.12	Закрепление отсутствует	0.1
66	498143.79	2178249.02	Закрепление отсутствует	0.1
67	498141.24	2178247.54	Закрепление отсутствует	0.1
68	498134.8	2178242.98	Закрепление отсутствует	0.1
69	498133.32	2178241.59	Закрепление отсутствует	0.1
70	498131.99	2178240.06	Закрепление отсутствует	0.1
71	498127.5	2178233.13	Закрепление отсутствует	0.1
72	498123.33	2178227.28	Закрепление отсутствует	0.1
73	498119.17	2178224.67	Закрепление отсутствует	0.1
74	498117.37	2178221.92	Закрепление отсутствует	0.1
75	498116.47	2178221.69	Закрепление отсутствует	0.1
76	498114.3	2178220.8	Закрепление отсутствует	0.1
77	498112.25	2178219.67	Закрепление отсутствует	0.1
78	498110.35	2178218.31	Закрепление отсутствует	0.1
79	498108.62	2178216.73	Закрепление отсутствует	0.1

## Земельный участок

вид объекта недвижимости

Лист № 4 раздела 4.2

Всего листов раздела 4.2: 80

Всего разделов: 8

Всего листов отчёта: 136

30.05.2024г. № КУВИ-001/2024-146022519

Кадастровый номер:

50:09:0000000:190290

1	2	3	4	5
80	498102.41	2178210.37	Закрепление отсутствует	0.1
81	498100.63	2178208.28	Закрепление отсутствует	0.1
82	498093.82	2178199.05	Закрепление отсутствует	0.1
83	498092.58	2178197.15	Закрепление отсутствует	0.1
84	498091.56	2178195.13	Закрепление отсутствует	0.1
85	498088.54	2178188.17	Закрепление отсутствует	0.1
86	498087.66	2178185.72	Закрепление отсутствует	0.1
87	498087.11	2178183.18	Закрепление отсутствует	0.1
88	498086.89	2178180.58	Закрепление отсутствует	0.1
89	498086.8	2178169.89	Закрепление отсутствует	0.1
90	498087.09	2178167.83	Закрепление отсутствует	0.1
91	498088.42	2178163.03	Закрепление отсутствует	0.1
92	498089.5	2178153.1	Закрепление отсутствует	0.1
93	498089.74	2178151.77	Закрепление отсутствует	0.1
94	498089.32	2178148.28	Закрепление отсутствует	0.1
95	498089.4	2178145.64	Закрепление отсутствует	0.1
96	498089.82	2178143.04	Закрепление отсутствует	0.1
97	498091.18	2178137.14	Закрепление отсутствует	0.1
98	498092.03	2178134.38	Закрепление отсутствует	0.1
99	498093.26	2178131.78	Закрепление отсутствует	0.1
100	498094.88	2178128.93	Закрепление отсутствует	0.1
101	498096.48	2178124.53	Закрепление отсутствует	0.1
102	498097.58	2178122.49	Закрепление отсутствует	0.1
103	498098.91	2178120.59	Закрепление отсутствует	0.1
104	498101.44	2178117.87	Закрепление отсутствует	0.1
105	498103.14	2178114.6	Закрепление отсутствует	0.1
106	498106.22	2178109.96	Закрепление отсутствует	0.1
107	498107.66	2178108.33	Закрепление отсутствует	0.1
108	498109.27	2178106.88	Закрепление отсутствует	0.1

## Земельный участок

вид объекта недвижимости

Лист № 5 раздела 4.2

Всего листов раздела 4.2: 80

Всего разделов: 8

Всего листов отчёта: 136

30.05.2024г. № КУВИ-001/2024-146022519

Кадастровый номер:

50:09:0000000:190290

1	2	3	4	5
109	498111.67	2178105.23	Закрепление отсутствует	0.1
110	498114.72	2178100.21	Закрепление отсутствует	0.1
111	498116.2	2178098.44	Закрепление отсутствует	0.1
112	498117.87	2178096.85	Закрепление отсутствует	0.1
113	498119.66	2178095.51	Закрепление отсутствует	0.1
114	498121.05	2178092.17	Закрепление отсутствует	0.1
115	498122.32	2178090.06	Закрепление отсутствует	0.1
116	498127.19	2178083.15	Закрепление отсутствует	0.1
117	498131.28	2178079.07	Закрепление отсутствует	0.1
118	498133.88	2178075.21	Закрепление отсутствует	0.1
119	498135.74	2178072.86	Закрепление отсутствует	0.1
120	498148.37	2178059.19	Закрепление отсутствует	0.1
121	498155.67	2178053.84	Закрепление отсутствует	0.1
122	498172.08	2178039.63	Закрепление отсутствует	0.1
123	498180.68	2178029.96	Закрепление отсутствует	0.1
124	498184.35	2178025.31	Закрепление отсутствует	0.1
125	498186.13	2178022.64	Закрепление отсутствует	0.1
126	498187.5	2178017.38	Закрепление отсутствует	0.1
127	498189.92	2178010.72	Закрепление отсутствует	0.1
128	498191.28	2178007.76	Закрепление отсутствует	0.1
129	498195.05	2178001.06	Закрепление отсутствует	0.1
130	498198.92	2177994.6	Закрепление отсутствует	0.1
131	498202.04	2177987.46	Закрепление отсутствует	0.1
132	498203.12	2177985.34	Закрепление отсутствует	0.1
133	498204.44	2177983.36	Закрепление отсутствует	0.1
134	498215.38	2177968.83	Закрепление отсутствует	0.1
135	498216.85	2177967.08	Закрепление отсутствует	0.1
136	498219.1	2177965.06	Закрепление отсутствует	0.1
137	498212.45	2177958.78	Закрепление отсутствует	0.1

Земельный участок			
вид объекта недвижимости			

Лист № 6 раздела 4.2	Всего листов раздела 4.2: 80	Всего разделов: 8	Всего листов отчёта: 136
----------------------	------------------------------	-------------------	--------------------------

30.05.2024г. № КУВИ-001/2024-146022519

Кадастровый номер: 50:09:0000000:190290

1	2	3	4	5
138	498209.94	2177957.36	Закрепление отсутствует	0.1
139	498208.03	2177955.92	Закрепление отсутствует	0.1
140	498206.3	2177954.27	Закрепление отсутствует	0.1
141	498204.79	2177952.42	Закрепление отсутствует	0.1
142	498203.5	2177950.4	Закрепление отсутствует	0.1
143	498203.19	2177949.85	Закрепление отсутствует	0.1
144	498187.9	2177937.88	Закрепление отсутствует	0.1
145	498187.76	2177935.41	Закрепление отсутствует	0.1
146	498186.05	2177934.87	Закрепление отсутствует	0.1
147	498184.09	2177934.01	Закрепление отсутствует	0.1
148	498179.21	2177930.97	Закрепление отсутствует	0.1
149	498177.51	2177929.73	Закрепление отсутствует	0.1
150	498175.94	2177928.32	Закрепление отсутствует	0.1
151	498174.54	2177926.75	Закрепление отсутствует	0.1
152	498173.3	2177925.04	Закрепление отсутствует	0.1
153	498172.26	2177923.22	Закрепление отсутствует	0.1
154	498171.41	2177921.29	Закрепление отсутствует	0.1
155	498170.77	2177919.28	Закрепление отсутствует	0.1
156	498170.34	2177917.22	Закрепление отсутствует	0.1
157	498170.13	2177915.12	Закрепление отсутствует	0.1
158	498170.14	2177913.02	Закрепление отсутствует	0.1
159	498170.38	2177910.93	Закрепление отсутствует	0.1
160	498170.83	2177908.87	Закрепление отсутствует	0.1
161	498171.5	2177906.87	Закрепление отсутствует	0.1
162	498174.34	2177901.18	Закрепление отсутствует	0.1
163	498175.4	2177899.38	Закрепление отсутствует	0.1
164	498176.64	2177897.71	Закрепление отсутствует	0.1
165	498178.05	2177896.17	Закрепление отсутствует	0.1
166	498179.6	2177894.79	Закрепление отсутствует	0.1

Земельный участок			
вид объекта недвижимости			

Лист № 7 раздела 4.2	Всего листов раздела 4.2: 80	Всего разделов: 8	Всего листов отчёта: 136
----------------------	------------------------------	-------------------	--------------------------

30.05.2024г. № КУВИ-001/2024-146022519

Кадастровый номер: 50:09:0000000:190290

1	2	3	4	5
167	498185.08	2177891.15	Закрепление отсутствует	0.1
168	498185.16	2177891.1	Закрепление отсутствует	0.1
169	498183.94	2177870.19	Закрепление отсутствует	0.1
170	498217.57	2177863.01	Закрепление отсутствует	0.1
171	498220.42	2177859.87	Закрепление отсутствует	0.1
172	498222.06	2177858.29	Закрепление отсутствует	0.1
173	498223.87	2177856.92	Закрепление отсутствует	0.1
174	498225.82	2177855.76	Закрепление отсутствует	0.1
175	498229.44	2177854.23	Закрепление отсутствует	0.1
176	498230.12	2177852.71	Закрепление отсутствует	0.1
177	498231.2	2177850.86	Закрепление отсутствует	0.1
178	498232.47	2177849.13	Закрепление отсутствует	0.1
179	498233.92	2177847.55	Закрепление отсутствует	0.1
180	498235.53	2177846.14	Закрепление отсутствует	0.1
181	498237.28	2177844.9	Закрепление отсутствует	0.1
182	498239.16	2177843.87	Закрепление отсутствует	0.1
183	498241.13	2177843.03	Закрепление отсутствует	0.1
184	498243.18	2177842.42	Закрепление отсутствует	0.1
185	498248.77	2177841.56	Закрепление отсутствует	0.1
186	498251.11	2177841.39	Закрепление отсутствует	0.1
187	498254.44	2177841.66	Закрепление отсутствует	0.1
188	498260.36	2177833.81	Закрепление отсутствует	0.1
189	498258.88	2177824.45	Закрепление отсутствует	0.1
190	498258.64	2177822.05	Закрепление отсутствует	0.1
191	498258.7	2177819.65	Закрепление отсутствует	0.1
192	498259.68	2177808.67	Закрепление отсутствует	0.1
193	498260.9	2177801.58	Закрепление отсутствует	0.1
194	498260.91	2177794.5	Закрепление отсутствует	0.1
195	498261.51	2177778.91	Закрепление отсутствует	0.1

Земельный участок			
вид объекта недвижимости			

Лист № 8 раздела 4.2	Всего листов раздела 4.2: 80	Всего разделов: 8	Всего листов отчёта: 136
----------------------	------------------------------	-------------------	--------------------------

30.05.2024г. № КУВИ-001/2024-146022519

Кадастровый номер: 50:09:0000000:190290

1	2	3	4	5
196	498261.76	2177776.46	Закрепление отсутствует	0.1
197	498262.82	2177769.96	Закрепление отсутствует	0.1
198	498263.42	2177767.36	Закрепление отсутствует	0.1
199	498264.37	2177764.87	Закрепление отсутствует	0.1
200	498266.9	2177759.32	Закрепление отсутствует	0.1
201	498268.45	2177753.79	Закрепление отсутствует	0.1
202	498269.5	2177744.15	Закрепление отсутствует	0.1
203	498269.25	2177731.89	Закрепление отсутствует	0.1
204	498267.46	2177721.35	Закрепление отсутствует	0.1
205	498266.24	2177704.41	Закрепление отсутствует	0.1
206	498266.25	2177701.35	Закрепление отсутствует	0.1
207	498267.92	2177680.77	Закрепление отсутствует	0.1
208	498268.26	2177678.39	Закрепление отсутствует	0.1
209	498268.89	2177676.06	Закрепление отсутствует	0.1
210	498274.34	2177659.71	Закрепление отсутствует	0.1
211	498275.48	2177656.98	Закрепление отсутствует	0.1
212	498285.15	2177637.49	Закрепление отсутствует	0.1
213	498286.34	2177635.37	Закрепление отсутствует	0.1
214	498287.78	2177633.41	Закрепление отсутствует	0.1
215	498289.44	2177631.64	Закрепление отсутствует	0.1
216	498291.31	2177630.09	Закрепление отсутствует	0.1
217	498300.39	2177623.43	Закрепление отсутствует	0.1
218	498305.41	2177620.46	Закрепление отсутствует	0.1
219	498320.2	2177606.17	Закрепление отсутствует	0.1
220	498335.66	2177617.9	Закрепление отсутствует	0.1
221	498336.46	2177618.22	Закрепление отсутствует	0.1
222	498338.41	2177619.24	Закрепление отсутствует	0.1
223	498340.23	2177620.48	Закрепление отсутствует	0.1
224	498341.91	2177621.91	Закрепление отсутствует	0.1



Земельный участок			
вид объекта недвижимости			

Лист № 9 раздела 4.2	Всего листов раздела 4.2: 80	Всего разделов: 8	Всего листов отчёта: 136
----------------------	------------------------------	-------------------	--------------------------

30.05.2024г. № КУВИ-001/2024-146022519

Кадастровый номер: 50:09:0000000:190290

1	2	3	4	5
225	498343.74	2177624.03	Закрепление отсутствует	0.1
226	498347.98	2177627.25	Закрепление отсутствует	0.1
227	498361.52	2177642.81	Закрепление отсутствует	0.1
228	498361.93	2177642.67	Закрепление отсутствует	0.1
229	498366.77	2177639.7	Закрепление отсутствует	0.1
230	498368.95	2177638.56	Закрепление отсутствует	0.1
231	498382.48	2177633.92	Закрепление отсутствует	0.1
232	498385.91	2177632.06	Закрепление отсутствует	0.1
233	498389.35	2177628.94	Закрепление отсутствует	0.1
234	498392.52	2177624.86	Закрепление отсутствует	0.1
235	498394.17	2177623	Закрепление отсутствует	0.1
236	498402.69	2177614.63	Закрепление отсутствует	0.1
237	498413.15	2177607.74	Закрепление отсутствует	0.1
238	498419.2	2177604.11	Закрепление отсутствует	0.1
239	498421.51	2177602.92	Закрепление отсутствует	0.1
240	498431.76	2177598.42	Закрепление отсутствует	0.1
241	498434.05	2177596.61	Закрепление отсутствует	0.1
242	498436.84	2177593.94	Закрепление отсутствует	0.1
243	498439.98	2177591.48	Закрепление отсутствует	0.1
244	498444.52	2177588.61	Закрепление отсутствует	0.1
245	498447.02	2177587.27	Закрепление отсутствует	0.1
246	498449.68	2177586.3	Закрепление отсутствует	0.1
247	498456.49	2177584.34	Закрепление отсутствует	0.1
248	498465.4	2177579.5	Закрепление отсутствует	0.1
249	498475.01	2177574.84	Закрепление отсутствует	0.1
250	498484.74	2177569.75	Закрепление отсутствует	0.1
251	498494.21	2177566.9	Закрепление отсутствует	0.1
252	498503.61	2177563.77	Закрепление отсутствует	0.1
253	498511.43	2177561.48	Закрепление отсутствует	0.1

## Земельный участок

вид объекта недвижимости

Лист № 10 раздела 4.2

Всего листов раздела 4.2: 80

Всего разделов: 8

Всего листов отчёта: 136

30.05.2024г. № КУВИ-001/2024-146022519

Кадастровый номер:

50:09:0000000:190290

1	2	3	4	5
254	498514.25	2177560.35	Закрепление отсутствует	0.1
255	498521.11	2177554.97	Закрепление отсутствует	0.1
256	498523.55	2177553.34	Закрепление отсутствует	0.1
257	498526.2	2177552.07	Закрепление отсутствует	0.1
258	498535.13	2177548.68	Закрепление отсутствует	0.1
259	498544.86	2177545.63	Закрепление отсутствует	0.1
260	498548.86	2177543.72	Закрепление отсутствует	0.1
261	498552.38	2177541.4	Закрепление отсутствует	0.1
262	498555.19	2177538.05	Закрепление отсутствует	0.1
263	498557.1	2177536.06	Закрепление отсутствует	0.1
264	498563.55	2177530.37	Закрепление отсутствует	0.1
265	498565.28	2177529.23	Закрепление отсутствует	0.1
266	498567.43	2177528.14	Закрепление отсутствует	0.1
267	498570.51	2177524.6	Закрепление отсутствует	0.1
268	498572.59	2177522.86	Закрепление отсутствует	0.1
269	498580.15	2177517.41	Закрепление отсутствует	0.1
270	498582.03	2177516.21	Закрепление отсутствует	0.1
271	498584.03	2177515.23	Закрепление отсутствует	0.1
272	498586.13	2177514.47	Закрепление отсутствует	0.1
273	498600.68	2177510.19	Закрепление отсутствует	0.1
274	498612.21	2177507.73	Закрепление отсутствует	0.1
275	498614.25	2177507.59	Закрепление отсутствует	0.1
276	498616.28	2177507.66	Закрепление отсутствует	0.1
277	498618.3	2177507.94	Закрепление отсутствует	0.1
278	498620.27	2177508.42	Закрепление отсутствует	0.1
279	498631.72	2177513.05	Закрепление отсутствует	0.1
280	498634.92	2177514.72	Закрепление отсутствует	0.1
281	498644.3	2177520.77	Закрепление отсутствует	0.1
282	498646.27	2177522.22	Закрепление отсутствует	0.1

## Земельный участок

вид объекта недвижимости

Лист № 11 раздела 4.2

Всего листов раздела 4.2: 80

Всего разделов: 8

Всего листов отчёта: 136

30.05.2024г. № КУВИ-001/2024-146022519

Кадастровый номер:

50:09:0000000:190290

1	2	3	4	5
283	498648.05	2177523.9	Закрепление отсутствует	0.1
284	498649.61	2177525.78	Закрепление отсутствует	0.1
285	498651.3	2177528.1	Закрепление отсутствует	0.1
286	498670.6	2177544.45	Закрепление отсутствует	0.1
287	498697.15	2177551	Закрепление отсутствует	0.1
288	498703.07	2177551.18	Закрепление отсутствует	0.1
289	498706.9	2177551.67	Закрепление отсутствует	0.1
290	498714.69	2177548.74	Закрепление отсутствует	0.1
291	498718.12	2177545.15	Закрепление отсутствует	0.1
292	498721.01	2177539.15	Закрепление отсутствует	0.1
293	498722.87	2177532.58	Закрепление отсутствует	0.1
294	498723.75	2177530.09	Закрепление отсутствует	0.1
295	498724.96	2177527.74	Закрепление отсутствует	0.1
296	498726.46	2177525.57	Закрепление отсутствует	0.1
297	498733.76	2177516.59	Закрепление отсутствует	0.1
298	498735.31	2177515.17	Закрепление отсутствует	0.1
299	498741.86	2177510.72	Закрепление отсутствует	0.1
300	498742.77	2177509.79	Закрепление отсутствует	0.1
301	498753.35	2177492.05	Закрепление отсутствует	0.1
302	498755.07	2177486.45	Закрепление отсутствует	0.1
303	498755.99	2177484.04	Закрепление отсутствует	0.1
304	498764.25	2177465.9	Закрепление отсутствует	0.1
305	498765.9	2177457.46	Закрепление отсутствует	0.1
306	498766.56	2177454.98	Закрепление отсутствует	0.1
307	498769.87	2177445.06	Закрепление отсутствует	0.1
308	498772.59	2177435.12	Закрепление отсутствует	0.1
309	498774.53	2177425.93	Закрепление отсутствует	0.1
310	498775.37	2177418.17	Закрепление отсутствует	0.1
311	498775.4	2177409.81	Закрепление отсутствует	0.1

## Земельный участок

вид объекта недвижимости

Лист № 12 раздела 4.2

Всего листов раздела 4.2: 80

Всего разделов: 8

Всего листов отчёта: 136

30.05.2024г. № КУВИ-001/2024-146022519

Кадастровый номер:

50:09:0000000:190290

1	2	3	4	5
312	498776.17	2177397.29	Закрепление отсутствует	0.1
313	498779.67	2177373.92	Закрепление отсутствует	0.1
314	498779.51	2177371.26	Закрепление отсутствует	0.1
315	498778.08	2177367.45	Закрепление отсутствует	0.1
316	498777.43	2177366.58	Закрепление отсутствует	0.1
317	498764.61	2177364.73	Закрепление отсутствует	0.1
318	498757.49	2177363.06	Закрепление отсутствует	0.1
319	498754.47	2177363.33	Закрепление отсутствует	0.1
320	498748	2177365.22	Закрепление отсутствует	0.1
321	498745.12	2177365.83	Закрепление отсутствует	0.1
322	498738.46	2177366.74	Закрепление отсутствует	0.1
323	498735.35	2177366.92	Закрепление отсутствует	0.1
324	498725.92	2177366.62	Закрепление отсутствует	0.1
325	498723	2177366.33	Закрепление отсутствует	0.1
326	498714.15	2177369.84	Закрепление отсутствует	0.1
327	498712.23	2177370.47	Закрепление отсутствует	0.1
328	498706.63	2177371.49	Закрепление отсутствует	0.1
329	498704.33	2177371.74	Закрепление отсутствует	0.1
330	498702.01	2177371.72	Закрепление отсутствует	0.1
331	498691.42	2177370.91	Закрепление отсутствует	0.1
332	498682.95	2177369.55	Закрепление отсутствует	0.1
333	498679.67	2177368.73	Закрепление отсутствует	0.1
334	498671.2	2177365.75	Закрепление отсутствует	0.1
335	498664.85	2177362.87	Закрепление отсутствует	0.1
336	498662.42	2177361.56	Закрепление отсутствует	0.1
337	498648.79	2177352.82	Закрепление отсутствует	0.1
338	498647.25	2177351.47	Закрепление отсутствует	0.1
339	498640.69	2177343.83	Закрепление отсутствует	0.1
340	498637.06	2177339.29	Закрепление отсутствует	0.1

## Земельный участок

вид объекта недвижимости

Лист № 13 раздела 4.2

Всего листов раздела 4.2: 80

Всего разделов: 8

Всего листов отчёта: 136

30.05.2024г. № КУВИ-001/2024-146022519

Кадастровый номер:

50:09:0000000:190290

1	2	3	4	5
341	498635.33	2177336.75	Закрепление отсутствует	0.1
342	498630.17	2177327.7	Закрепление отсутствует	0.1
343	498618.85	2177305.58	Закрепление отсутствует	0.1
344	498612.13	2177289.8	Закрепление отсутствует	0.1
345	498605.97	2177277.48	Закрепление отсутствует	0.1
346	498600.79	2177266.43	Закрепление отсутствует	0.1
347	498597.39	2177260.72	Закрепление отсутствует	0.1
348	498591.25	2177253.28	Закрепление отсутствует	0.1
349	498589.86	2177251.37	Закрепление отсутствует	0.1
350	498588.7	2177249.3	Закрепление отсутствует	0.1
351	498574.53	2177219.94	Закрепление отсутствует	0.1
352	498569.25	2177206.94	Закрепление отсутствует	0.1
353	498565.09	2177198.76	Закрепление отсутствует	0.1
354	498563.94	2177196.02	Закрепление отсутствует	0.1
355	498563.22	2177193.13	Закрепление отсутствует	0.1
356	498560.55	2177176.99	Закрепление отсутствует	0.1
357	498558.72	2177171.66	Закрепление отсутствует	0.1
358	498556.75	2177164.85	Закрепление отсутствует	0.1
359	498556.07	2177161.38	Закрепление отсутствует	0.1
360	498554.77	2177148.71	Закрепление отсутствует	0.1
361	498554.52	2177143.35	Закрепление отсутствует	0.1
362	498552.79	2177132.71	Закрепление отсутствует	0.1
363	498551.25	2177124.48	Закрепление отсутствует	0.1
364	498550.26	2177115.83	Закрепление отсутствует	0.1
365	498548.21	2177111.52	Закрепление отсутствует	0.1
366	498545	2177107.03	Закрепление отсутствует	0.1
367	498541.7	2177104.95	Закрепление отсутствует	0.1
368	498537.16	2177101.47	Закрепление отсутствует	0.1
369	498534.68	2177099.22	Закрепление отсутствует	0.1

## Земельный участок

вид объекта недвижимости

Лист № 14 раздела 4.2

Всего листов раздела 4.2: 80

Всего разделов: 8

Всего листов отчёта: 136

30.05.2024г. № КУВИ-001/2024-146022519

Кадастровый номер:

50:09:0000000:190290

1	2	3	4	5
370	498528.89	2177092.98	Закрепление отсутствует	0.1
371	498524.91	2177089.02	Закрепление отсутствует	0.1
372	498522.75	2177086.47	Закрепление отсутствует	0.1
373	498517.46	2177079.05	Закрепление отсутствует	0.1
374	498516.16	2177076.97	Закрепление отсутствует	0.1
375	498510.93	2177067.3	Закрепление отсутствует	0.1
376	498507.15	2177059.89	Закрепление отсутствует	0.1
377	498506.19	2177057.69	Закрепление отсутствует	0.1
378	498505.5	2177055.38	Закрепление отсутствует	0.1
379	498505.09	2177053.01	Закрепление отсутствует	0.1
380	498504.07	2177043.36	Закрепление отсутствует	0.1
381	498503.81	2177033.01	Закрепление отсутствует	0.1
382	498504.41	2177024.69	Закрепление отсутствует	0.1
383	498505.05	2177020.93	Закрепление отсутствует	0.1
384	498507.37	2177012.72	Закрепление отсутствует	0.1
385	498510.89	2177005.63	Закрепление отсутствует	0.1
386	498514.41	2176997.43	Закрепление отсутствует	0.1
387	498515.59	2176995.53	Закрепление отсутствует	0.1
388	498521.79	2176986.75	Закрепление отсутствует	0.1
389	498524.33	2176983.81	Закрепление отсутствует	0.1
390	498530.99	2176977.46	Закрепление отсутствует	0.1
391	498533.26	2176975.6	Закрепление отсутствует	0.1
392	498539.24	2176971.37	Закрепление отсутствует	0.1
393	498543.64	2176967.69	Закрепление отсутствует	0.1
394	498548.86	2176962.62	Закрепление отсутствует	0.1
395	498551.03	2176960.79	Закрепление отсутствует	0.1
396	498558.59	2176954.92	Закрепление отсутствует	0.1
397	498564.85	2176949.94	Закрепление отсутствует	0.1
398	498571.87	2176946.89	Закрепление отсутствует	0.1

## Земельный участок

вид объекта недвижимости

Лист № 15 раздела 4.2

Всего листов раздела 4.2: 80

Всего разделов: 8

Всего листов отчёта: 136

30.05.2024г. № КУВИ-001/2024-146022519

Кадастровый номер:

50:09:0000000:190290

1	2	3	4	5
399	498577.14	2176944.78	Закрепление отсутствует	0.1
400	498579.49	2176943.85	Закрепление отсутствует	0.1
401	498593.05	2176939.53	Закрепление отсутствует	0.1
402	498599.04	2176937.52	Закрепление отсутствует	0.1
403	498601.21	2176937.13	Закрепление отсутствует	0.1
404	498603.42	2176936.98	Закрепление отсутствует	0.1
405	498605.62	2176937.08	Закрепление отсутствует	0.1
406	498611.88	2176938.28	Закрепление отсутствует	0.1
407	498616.82	2176937.89	Закрепление отсутствует	0.1
408	498623.23	2176937.99	Закрепление отсутствует	0.1
409	498624.23	2176938.14	Закрепление отсутствует	0.1
410	498620.69	2176931.01	Закрепление отсутствует	0.1
411	498617.82	2176924.35	Закрепление отсутствует	0.1
412	498617.03	2176922.16	Закрепление отсутствует	0.1
413	498616.49	2176919.9	Закрепление отсутствует	0.1
414	498614.97	2176911.27	Закрепление отсутствует	0.1
415	498614.67	2176907.38	Закрепление отсутствует	0.1
416	498614.86	2176899.43	Закрепление отсутствует	0.1
417	498615.32	2176892.17	Закрепление отсутствует	0.1
418	498615.63	2176889.68	Закрепление отсутствует	0.1
419	498616.26	2176887.25	Закрепление отсутствует	0.1
420	498620.18	2176875.16	Закрепление отсутствует	0.1
421	498625.09	2176857.13	Закрепление отсутствует	0.1
422	498628.03	2176849.02	Закрепление отсутствует	0.1
423	498630.3	2176843.27	Закрепление отсутствует	0.1
424	498631.33	2176841.06	Закрепление отсутствует	0.1
425	498632.62	2176838.99	Закрепление отсутствует	0.1
426	498640.58	2176827.64	Закрепление отсутствует	0.1
427	498642.32	2176825.45	Закрепление отсутствует	0.1

## Земельный участок

вид объекта недвижимости

Лист № 16 раздела 4.2

Всего листов раздела 4.2: 80

Всего разделов: 8

Всего листов отчёта: 136

30.05.2024г. № КУВИ-001/2024-146022519

Кадастровый номер:

50:09:0000000:190290

1	2	3	4	5
428	498646.18	2176821.23	Закрепление отсутствует	0.1
429	498648.91	2176817.03	Закрепление отсутствует	0.1
430	498650.52	2176814.87	Закрепление отсутствует	0.1
431	498652.41	2176812.95	Закрепление отсутствует	0.1
432	498657.86	2176808.11	Закрепление отсутствует	0.1
433	498660.16	2176806.35	Закрепление отсутствует	0.1
434	498662.59	2176804.76	Закрепление отсутствует	0.1
435	498672.24	2176794	Закрепление отсутствует	0.1
436	498675.41	2176791.55	Закрепление отсутствует	0.1
437	498681.01	2176788.07	Закрепление отсутствует	0.1
438	498683.35	2176786.83	Закрепление отсутствует	0.1
439	498691.07	2176783.35	Закрепление отсутствует	0.1
440	498693.37	2176782.48	Закрепление отсутствует	0.1
441	498695.75	2176781.89	Закрепление отсутствует	0.1
442	498705.33	2176780.28	Закрепление отсутствует	0.1
443	498715.38	2176779.61	Закрепление отсутствует	0.1
444	498717.4	2176779.77	Закрепление отсутствует	0.1
445	498721.34	2176780.68	Закрепление отсутствует	0.1
446	498723.22	2176781.43	Закрепление отсутствует	0.1
447	498725.02	2176782.37	Закрепление отсутствует	0.1
448	498728.28	2176784.77	Закрепление отсутствует	0.1
449	498735.94	2176791.83	Закрепление отсутствует	0.1
450	498737.54	2176793.08	Закрепление отсутствует	0.1
451	498739.17	2176794.93	Закрепление отсутствует	0.1
452	498740.16	2176796.68	Закрепление отсутствует	0.1
453	498741.03	2176798.87	Закрепление отсутствует	0.1
454	498742.57	2176809.83	Закрепление отсутствует	0.1
455	498742.92	2176811.97	Закрепление отсутствует	0.1
456	498743.04	2176821.55	Закрепление отсутствует	0.1



Земельный участок			
вид объекта недвижимости			

Лист № 17 раздела 4.2	Всего листов раздела 4.2: 80	Всего разделов: 8	Всего листов отчёта: 136
-----------------------	------------------------------	-------------------	--------------------------

30.05.2024г. № КУВИ-001/2024-146022519

Кадастровый номер: 50:09:0000000:190290

1	2	3	4	5
457	498742.86	2176824.22	Закрепление отсутствует	0.1
458	498742.13	2176829.66	Закрепление отсутствует	0.1
459	498743.1	2176833.54	Закрепление отсутствует	0.1
460	498748.43	2176830.88	Закрепление отсутствует	0.1
461	498759.56	2176803.58	Закрепление отсутствует	0.1
462	498768.27	2176780.66	Закрепление отсутствует	0.1
463	498767.61	2176778.69	Закрепление отсутствует	0.1
464	498765.21	2176772.48	Закрепление отсутствует	0.1
465	498764.18	2176768.81	Закрепление отсутствует	0.1
466	498762.52	2176759.57	Закрепление отсутствует	0.1
467	498762.21	2176756.03	Закрепление отсутствует	0.1
468	498762.21	2176754.7	Закрепление отсутствует	0.1
469	498740.16	2176736.09	Закрепление отсутствует	0.1
470	498721.15	2176720.14	Закрепление отсутствует	0.1
471	498684.09	2176686.96	Закрепление отсутствует	0.1
472	498688.37	2176680.86	Закрепление отсутствует	0.1
473	498690.56	2176675.38	Закрепление отсутствует	0.1
474	498689.71	2176674.55	Закрепление отсутствует	0.1
475	498682.43	2176666.62	Закрепление отсутствует	0.1
476	498676.2	2176659.52	Закрепление отсутствует	0.1
477	498665.96	2176651.37	Закрепление отсутствует	0.1
478	498660.32	2176646.49	Закрепление отсутствует	0.1
479	498657.85	2176646.65	Закрепление отсутствует	0.1
480	498656.61	2176646.98	Закрепление отсутствует	0.1
481	498652.08	2176649.78	Закрепление отсутствует	0.1
482	498649.6	2176650.79	Закрепление отсутствует	0.1
483	498641.18	2176653.47	Закрепление отсутствует	0.1
484	498639.07	2176653.81	Закрепление отсутствует	0.1
485	498627.59	2176654.83	Закрепление отсутствует	0.1

## Земельный участок

вид объекта недвижимости

Лист № 18 раздела 4.2

Всего листов раздела 4.2: 80

Всего разделов: 8

Всего листов отчёта: 136

30.05.2024г. № КУВИ-001/2024-146022519

Кадастровый номер:

50:09:0000000:190290

1	2	3	4	5
486	498617.14	2176654.76	Закрепление отсутствует	0.1
487	498609.66	2176655.28	Закрепление отсутствует	0.1
488	498607.13	2176655.44	Закрепление отсутствует	0.1
489	498598.36	2176655.44	Закрепление отсутствует	0.1
490	498596.1	2176655.31	Закрепление отсутствует	0.1
491	498593.86	2176654.93	Закрепление отсутствует	0.1
492	498591.68	2176654.29	Закрепление отсутствует	0.1
493	498584.28	2176650.82	Закрепление отсутствует	0.1
494	498566.69	2176644.31	Закрепление отсутствует	0.1
495	498552.77	2176638.71	Закрепление отсутствует	0.1
496	498549.73	2176637.17	Закрепление отсутствует	0.1
497	498532.07	2176626.27	Закрепление отсутствует	0.1
498	498505.89	2176609.54	Закрепление отсутствует	0.1
499	498490.91	2176598.35	Закрепление отсутствует	0.1
500	498488.53	2176596.26	Закрепление отсутствует	0.1
501	498484.81	2176592.42	Закрепление отсутствует	0.1
502	498439.92	2176590.09	Закрепление отсутствует	0.1
503	498391.56	2176590.08	Закрепление отсутствует	0.1
504	498326.46	2176591.62	Закрепление отсутствует	0.1
1	498301.49	2176590.96	Закрепление отсутствует	0.1

Земельный участок			
вид объекта недвижимости			

Лист № 19 раздела 4.2	Всего листов раздела 4.2: 80	Всего разделов: 8	Всего листов отчёта: 136
-----------------------	------------------------------	-------------------	--------------------------

30.05.2024г. № КУВИ-001/2024-146022519

Кадастровый номер: 50:09:0000000:190290

Сведения о характерных точках границы части (частей) земельного участка

Учетный номер части: 50:09:0000000:190290/2

Система координат МСК-50, зона 2

Номер точки	Координаты, м		Описание закрепления на местности	Средняя квадратичная погрешность определения координат характерных точек границ земельного участка, м
	X	Y		
1	2	3	4	5
1	498569.34	2176646.48	-	0.1
2	498560.78	2176653.09	-	0.1
3	498556.97	2176657.97	-	0.1
4	498517.98	2176702.12	-	0.1
5	498473.5	2176752.47	-	0.1
6	498455.31	2176811.94	-	0.1
7	498437.82	2176869.11	-	0.1
8	498420	2176927.36	-	0.1
9	498403.52	2176981.25	-	0.1
10	498356.9	2177031.17	-	0.1
11	498309.11	2177082.35	-	0.1
12	498261.3	2177133.55	-	0.1
13	498213.84	2177184.38	-	0.1
14	498166.17	2177235.44	-	0.1
15	498120.12	2177284.76	-	0.1
16	498074.45	2177333.67	-	0.1
17	498028.22	2177383.17	-	0.1
18	497981.06	2177433.68	-	0.1
19	497931.18	2177487.1	-	0.1
20	497891.98	2177529.09	-	0.1
21	497889.31	2177527.46	-	0.1
22	497856.46	2177531.49	-	0.1
23	497811.69	2177536.97	-	-
24	497816.91	2177557.49	-	-

## Земельный участок

вид объекта недвижимости

Лист № 20 раздела 4.2

Всего листов раздела 4.2: 80

Всего разделов: 8

Всего листов отчёта: 136

30.05.2024г. № КУВИ-001/2024-146022519

Кадастровый номер:

50:09:0000000:190290

1	2	3	4	5
25	497859.01	2177552.33	-	0.1
26	497884.52	2177549.21	-	0.1
27	497896.04	2177558.42	-	0.1
28	497918.77	2177579.13	-	0.1
29	497926.6	2177586.26	-	-
30	497954.43	2177583.21	-	-
31	497932.91	2177563.61	-	0.1
32	497908.88	2177541.75	-	0.1
33	497946.53	2177501.43	-	0.1
34	497996.41	2177448.01	-	0.1
35	498043.57	2177397.51	-	0.1
36	498089.8	2177348	-	0.1
37	498135.47	2177299.09	-	0.1
38	498181.52	2177249.77	-	0.1
39	498229.19	2177198.71	-	0.1
40	498276.65	2177147.88	-	0.1
41	498324.46	2177096.69	-	0.1
42	498372.25	2177045.5	-	0.1
43	498422.18	2176992.03	-	0.1
44	498440.08	2176933.5	-	0.1
45	498457.9	2176875.25	-	0.1
46	498475.39	2176818.08	-	0.1
47	498492.25	2176762.97	-	0.1
48	498533.72	2176716.02	-	0.1
49	498570.42	2176674.46	-	0.1
50	498576.77	2176673.47	-	0.1
51	498586.02	2176666.18	-	0.1
52	498580.25	2176658.81	-	0.1
53	498583.68	2176650.6	-	-

## Земельный участок

вид объекта недвижимости

Лист № 21 раздела 4.2

Всего листов раздела 4.2: 80

Всего разделов: 8

Всего листов отчёта: 136

30.05.2024г. № КУВИ-001/2024-146022519

Кадастровый номер:

50:09:0000000:190290

1	2	3	4	5
54	498580.94	2176649.58	-	-
55	498575.96	2176653.38	-	0.1
1	498569.34	2176646.48	-	0.1
1	498141.03	2177753.19	-	0.1
2	498117.8	2177732.03	-	-
3	498105.91	2177749.37	Закрепление отсутствует	0.1
4	498104.67	2177748.48	-	-
5	498126.89	2177768.72	-	0.1
6	498167.28	2177805.51	-	0.1
7	498218.13	2177851.84	-	0.1
8	498223.78	2177856.99	-	-
9	498223.87	2177856.92	Закрепление отсутствует	0.1
10	498225.82	2177855.76	Закрепление отсутствует	0.1
11	498229.44	2177854.23	Закрепление отсутствует	0.1
12	498230.12	2177852.71	Закрепление отсутствует	0.1
13	498231.2	2177850.86	Закрепление отсутствует	0.1
14	498232.47	2177849.13	Закрепление отсутствует	0.1
15	498233.92	2177847.55	Закрепление отсутствует	0.1
16	498235.53	2177846.14	Закрепление отсутствует	0.1
17	498237.28	2177844.9	Закрепление отсутствует	0.1
18	498239.16	2177843.87	Закрепление отсутствует	0.1
19	498240.12	2177843.46	-	-
20	498232.27	2177836.31	-	0.1
21	498181.42	2177789.99	-	0.1
1	498141.03	2177753.19	-	0.1

Земельный участок			
вид объекта недвижимости			

Лист № 22 раздела 4.2	Всего листов раздела 4.2: 80	Всего разделов: 8	Всего листов отчёта: 136
-----------------------	------------------------------	-------------------	--------------------------

30.05.2024г. № КУВИ-001/2024-146022519

Кадастровый номер: 50:09:0000000:190290

Сведения о характерных точках границы части (частей) земельного участка

Учетный номер части: 50:09:0000000:190290/3

Система координат МСК-50, зона 2

Номер точки	Координаты, м		Описание закрепления на местности	Средняя квадратичная погрешность определения координат характерных точек границ земельного участка, м
	X	Y		
1	2	3	4	5
1	498484.81	2176592.42	Закрепление отсутствует	0.1
2	498443.81	2176590.29	-	-
3	498447.28	2176598.7	-	-
4	498542.24	2176661.54	-	-
5	498603.98	2176684.59	-	-
6	498656.27	2176686.02	-	-
7	498711.98	2176745.48	-	-
8	498660.18	2176759.58	-	-
9	498603.46	2176828.39	-	-
10	498585.51	2176897.95	-	-
11	498583.48	2176906.3	-	-
12	498531.16	2176932.69	-	-
13	498490.99	2176974.65	-	-
14	498474.84	2177044.72	-	-
15	498499.25	2177098.36	-	-
16	498520.59	2177123.56	-	-
17	498540.78	2177215.96	-	-
18	498607.24	2177344.93	-	-
19	498658.68	2177389.91	-	-
20	498714.53	2177400.26	-	-
21	498745.71	2177390.69	-	-
22	498723.18	2177473.39	-	-
23	498690.02	2177512.83	-	-
24	498628.15	2177475.77	-	-

## Земельный участок

вид объекта недвижимости

Лист № 23 раздела 4.2

Всего листов раздела 4.2: 80

Всего разделов: 8

Всего листов отчёта: 136

30.05.2024г. № КУВИ-001/2024-146022519

Кадастровый номер:

50:09:0000000:190290

1	2	3	4	5
25	498568.35	2177485.35	-	-
26	498502.33	2177527.59	-	-
27	498386.85	2177585.12	-	-
28	498369.25	2177598.07	-	-
29	498330.84	2177576.06	-	-
30	498281.92	2177590.41	-	-
31	498249.13	2177636.07	-	-
32	498234.25	2177705.27	-	-
33	498237	2177768.17	-	-
34	498224.32	2177814.74	-	-
35	498214.16	2177818.76	-	-
36	498200.57	2177824.12	-	-
37	498183.03	2177833.15	-	-
38	498162.64	2177843.65	-	-
39	498142.59	2177884.47	-	-
40	498152.7	2177924.29	-	-
41	498174.92	2177966.61	-	-
42	498145.35	2178016.18	-	-
43	498068.58	2178106.41	-	-
44	498058.03	2178144.83	-	-
45	498063.95	2178197.63	-	-
46	498119.64	2178261.97	-	-
47	498170.69	2178285.05	-	-
48	498176.42	2178298.61	-	-
49	498201.07	2178296.31	Закрепление отсутствует	0.1
50	498200.96	2178292.27	Закрепление отсутствует	0.1
51	498200.43	2178289.91	Закрепление отсутствует	0.1
52	498198.92	2178285.51	Закрепление отсутствует	0.1
53	498192.84	2178265.73	Закрепление отсутствует	0.1

## Земельный участок

вид объекта недвижимости

Лист № 24 раздела 4.2

Всего листов раздела 4.2: 80

Всего разделов: 8

Всего листов отчёта: 136

30.05.2024г. № КУВИ-001/2024-146022519

Кадастровый номер:

50:09:0000000:190290

1	2	3	4	5
54	498190.65	2178259.93	Закрепление отсутствует	0.1
55	498189.62	2178258.17	Закрепление отсутствует	0.1
56	498188.9	2178257.74	Закрепление отсутствует	0.1
57	498178.74	2178255.15	Закрепление отсутствует	0.1
58	498172.48	2178256.36	Закрепление отсутствует	0.1
59	498170.01	2178256.42	Закрепление отсутствует	0.1
60	498163.77	2178255.57	Закрепление отсутствует	0.1
61	498155.55	2178253.61	Закрепление отсутствует	0.1
62	498150.53	2178251.4	Закрепление отсутствует	0.1
63	498146.52	2178250.12	Закрепление отсутствует	0.1
64	498143.79	2178249.02	Закрепление отсутствует	0.1
65	498141.24	2178247.54	Закрепление отсутствует	0.1
66	498134.8	2178242.98	Закрепление отсутствует	0.1
67	498133.32	2178241.59	Закрепление отсутствует	0.1
68	498131.99	2178240.06	Закрепление отсутствует	0.1
69	498127.5	2178233.13	Закрепление отсутствует	0.1
70	498123.33	2178227.28	Закрепление отсутствует	0.1
71	498119.17	2178224.67	Закрепление отсутствует	0.1
72	498117.37	2178221.92	Закрепление отсутствует	0.1
73	498116.47	2178221.69	Закрепление отсутствует	0.1
74	498114.3	2178220.8	Закрепление отсутствует	0.1
75	498112.25	2178219.67	Закрепление отсутствует	0.1
76	498110.35	2178218.31	Закрепление отсутствует	0.1
77	498108.62	2178216.73	Закрепление отсутствует	0.1
78	498102.41	2178210.37	Закрепление отсутствует	0.1
79	498100.63	2178208.28	Закрепление отсутствует	0.1
80	498093.82	2178199.05	Закрепление отсутствует	0.1
81	498092.58	2178197.15	Закрепление отсутствует	0.1
82	498091.56	2178195.13	Закрепление отсутствует	0.1



## Земельный участок

вид объекта недвижимости

Лист № 25 раздела 4.2

Всего листов раздела 4.2: 80

Всего разделов: 8

Всего листов отчёта: 136

30.05.2024г. № КУВИ-001/2024-146022519

Кадастровый номер:

50:09:0000000:190290

1	2	3	4	5
83	498088.54	2178188.17	Закрепление отсутствует	0.1
84	498087.66	2178185.72	Закрепление отсутствует	0.1
85	498087.11	2178183.18	Закрепление отсутствует	0.1
86	498086.89	2178180.58	Закрепление отсутствует	0.1
87	498086.8	2178169.89	Закрепление отсутствует	0.1
88	498087.09	2178167.83	Закрепление отсутствует	0.1
89	498088.42	2178163.03	Закрепление отсутствует	0.1
90	498089.5	2178153.1	Закрепление отсутствует	0.1
91	498089.74	2178151.77	Закрепление отсутствует	0.1
92	498089.32	2178148.28	Закрепление отсутствует	0.1
93	498089.4	2178145.64	Закрепление отсутствует	0.1
94	498089.82	2178143.04	Закрепление отсутствует	0.1
95	498091.18	2178137.14	Закрепление отсутствует	0.1
96	498092.03	2178134.38	Закрепление отсутствует	0.1
97	498093.26	2178131.78	Закрепление отсутствует	0.1
98	498094.88	2178128.93	Закрепление отсутствует	0.1
99	498096.48	2178124.53	Закрепление отсутствует	0.1
100	498097.58	2178122.49	Закрепление отсутствует	0.1
101	498098.91	2178120.59	Закрепление отсутствует	0.1
102	498101.44	2178117.87	Закрепление отсутствует	0.1
103	498103.14	2178114.6	Закрепление отсутствует	0.1
104	498106.22	2178109.96	Закрепление отсутствует	0.1
105	498107.66	2178108.33	Закрепление отсутствует	0.1
106	498109.27	2178106.88	Закрепление отсутствует	0.1
107	498111.67	2178105.23	Закрепление отсутствует	0.1
108	498114.72	2178100.21	Закрепление отсутствует	0.1
109	498116.2	2178098.44	Закрепление отсутствует	0.1
110	498117.87	2178096.85	Закрепление отсутствует	0.1
111	498119.66	2178095.51	Закрепление отсутствует	0.1

## Земельный участок

вид объекта недвижимости

Лист № 26 раздела 4.2

Всего листов раздела 4.2: 80

Всего разделов: 8

Всего листов отчёта: 136

30.05.2024г. № КУВИ-001/2024-146022519

Кадастровый номер:

50:09:0000000:190290

1	2	3	4	5
112	498121.05	2178092.17	Закрепление отсутствует	0.1
113	498122.32	2178090.06	Закрепление отсутствует	0.1
114	498127.19	2178083.15	Закрепление отсутствует	0.1
115	498131.28	2178079.07	Закрепление отсутствует	0.1
116	498133.88	2178075.21	Закрепление отсутствует	0.1
117	498135.74	2178072.86	Закрепление отсутствует	0.1
118	498148.37	2178059.19	Закрепление отсутствует	0.1
119	498155.67	2178053.84	Закрепление отсутствует	0.1
120	498172.08	2178039.63	Закрепление отсутствует	0.1
121	498180.68	2178029.96	Закрепление отсутствует	0.1
122	498184.35	2178025.31	Закрепление отсутствует	0.1
123	498186.13	2178022.64	Закрепление отсутствует	0.1
124	498187.5	2178017.38	Закрепление отсутствует	0.1
125	498189.92	2178010.72	Закрепление отсутствует	0.1
126	498191.28	2178007.76	Закрепление отсутствует	0.1
127	498195.05	2178001.06	Закрепление отсутствует	0.1
128	498198.92	2177994.6	Закрепление отсутствует	0.1
129	498202.04	2177987.46	Закрепление отсутствует	0.1
130	498203.12	2177985.34	Закрепление отсутствует	0.1
131	498204.44	2177983.36	Закрепление отсутствует	0.1
132	498215.38	2177968.83	Закрепление отсутствует	0.1
133	498216.85	2177967.08	Закрепление отсутствует	0.1
134	498219.1	2177965.06	Закрепление отсутствует	0.1
135	498212.45	2177958.78	Закрепление отсутствует	0.1
136	498209.94	2177957.36	Закрепление отсутствует	0.1
137	498208.03	2177955.92	Закрепление отсутствует	0.1
138	498206.3	2177954.27	Закрепление отсутствует	0.1
139	498204.79	2177952.42	Закрепление отсутствует	0.1
140	498203.5	2177950.4	Закрепление отсутствует	0.1

## Земельный участок

вид объекта недвижимости

Лист № 27 раздела 4.2

Всего листов раздела 4.2: 80

Всего разделов: 8

Всего листов отчёта: 136

30.05.2024г. № КУВИ-001/2024-146022519

Кадастровый номер:

50:09:0000000:190290

1	2	3	4	5
141	498203.19	2177949.85	Закрепление отсутствует	0.1
142	498187.9	2177937.88	Закрепление отсутствует	0.1
143	498187.76	2177935.41	Закрепление отсутствует	0.1
144	498186.05	2177934.87	Закрепление отсутствует	0.1
145	498184.09	2177934.01	Закрепление отсутствует	0.1
146	498179.21	2177930.97	Закрепление отсутствует	0.1
147	498177.51	2177929.73	Закрепление отсутствует	0.1
148	498175.94	2177928.32	Закрепление отсутствует	0.1
149	498174.54	2177926.75	Закрепление отсутствует	0.1
150	498173.3	2177925.04	Закрепление отсутствует	0.1
151	498172.26	2177923.22	Закрепление отсутствует	0.1
152	498171.41	2177921.29	Закрепление отсутствует	0.1
153	498170.77	2177919.28	Закрепление отсутствует	0.1
154	498170.34	2177917.22	Закрепление отсутствует	0.1
155	498170.13	2177915.12	Закрепление отсутствует	0.1
156	498170.14	2177913.02	Закрепление отсутствует	0.1
157	498170.38	2177910.93	Закрепление отсутствует	0.1
158	498170.83	2177908.87	Закрепление отсутствует	0.1
159	498171.5	2177906.87	Закрепление отсутствует	0.1
160	498174.34	2177901.18	Закрепление отсутствует	0.1
161	498175.4	2177899.38	Закрепление отсутствует	0.1
162	498176.64	2177897.71	Закрепление отсутствует	0.1
163	498178.05	2177896.17	Закрепление отсутствует	0.1
164	498179.6	2177894.79	Закрепление отсутствует	0.1
165	498185.08	2177891.15	Закрепление отсутствует	0.1
166	498185.16	2177891.1	Закрепление отсутствует	0.1
167	498183.94	2177870.19	Закрепление отсутствует	0.1
168	498217.57	2177863.01	Закрепление отсутствует	0.1
169	498220.42	2177859.87	Закрепление отсутствует	0.1

## Земельный участок

вид объекта недвижимости

Лист № 28 раздела 4.2

Всего листов раздела 4.2: 80

Всего разделов: 8

Всего листов отчёта: 136

30.05.2024г. № КУВИ-001/2024-146022519

Кадастровый номер:

50:09:0000000:190290

1	2	3	4	5
170	498222.06	2177858.29	Закрепление отсутствует	0.1
171	498223.87	2177856.92	Закрепление отсутствует	0.1
172	498225.82	2177855.76	Закрепление отсутствует	0.1
173	498229.44	2177854.23	Закрепление отсутствует	0.1
174	498230.12	2177852.71	Закрепление отсутствует	0.1
175	498231.2	2177850.86	Закрепление отсутствует	0.1
176	498232.47	2177849.13	Закрепление отсутствует	0.1
177	498233.92	2177847.55	Закрепление отсутствует	0.1
178	498235.53	2177846.14	Закрепление отсутствует	0.1
179	498237.28	2177844.9	Закрепление отсутствует	0.1
180	498239.16	2177843.87	Закрепление отсутствует	0.1
181	498241.13	2177843.03	Закрепление отсутствует	0.1
182	498243.18	2177842.42	Закрепление отсутствует	0.1
183	498248.77	2177841.56	Закрепление отсутствует	0.1
184	498251.11	2177841.39	Закрепление отсутствует	0.1
185	498254.44	2177841.66	Закрепление отсутствует	0.1
186	498260.36	2177833.81	Закрепление отсутствует	0.1
187	498258.88	2177824.45	Закрепление отсутствует	0.1
188	498258.64	2177822.05	Закрепление отсутствует	0.1
189	498258.7	2177819.65	Закрепление отсутствует	0.1
190	498259.68	2177808.67	Закрепление отсутствует	0.1
191	498260.9	2177801.58	Закрепление отсутствует	0.1
192	498260.91	2177794.5	Закрепление отсутствует	0.1
193	498261.51	2177778.91	Закрепление отсутствует	0.1
194	498261.76	2177776.46	Закрепление отсутствует	0.1
195	498262.82	2177769.96	Закрепление отсутствует	0.1
196	498263.42	2177767.36	Закрепление отсутствует	0.1
197	498264.37	2177764.87	Закрепление отсутствует	0.1
198	498266.9	2177759.32	Закрепление отсутствует	0.1

## Земельный участок

вид объекта недвижимости

Лист № 29 раздела 4.2

Всего листов раздела 4.2: 80

Всего разделов: 8

Всего листов отчёта: 136

30.05.2024г. № КУВИ-001/2024-146022519

Кадастровый номер:

50:09:0000000:190290

1	2	3	4	5
199	498268.45	2177753.79	Закрепление отсутствует	0.1
200	498269.5	2177744.15	Закрепление отсутствует	0.1
201	498269.25	2177731.89	Закрепление отсутствует	0.1
202	498267.46	2177721.35	Закрепление отсутствует	0.1
203	498266.24	2177704.41	Закрепление отсутствует	0.1
204	498266.25	2177701.35	Закрепление отсутствует	0.1
205	498267.92	2177680.77	Закрепление отсутствует	0.1
206	498268.26	2177678.39	Закрепление отсутствует	0.1
207	498268.89	2177676.06	Закрепление отсутствует	0.1
208	498274.34	2177659.71	Закрепление отсутствует	0.1
209	498275.48	2177656.98	Закрепление отсутствует	0.1
210	498285.15	2177637.49	Закрепление отсутствует	0.1
211	498286.34	2177635.37	Закрепление отсутствует	0.1
212	498287.78	2177633.41	Закрепление отсутствует	0.1
213	498289.44	2177631.64	Закрепление отсутствует	0.1
214	498291.31	2177630.09	Закрепление отсутствует	0.1
215	498300.39	2177623.43	Закрепление отсутствует	0.1
216	498305.41	2177620.46	Закрепление отсутствует	0.1
217	498320.2	2177606.17	Закрепление отсутствует	0.1
218	498335.66	2177617.9	Закрепление отсутствует	0.1
219	498336.46	2177618.22	Закрепление отсутствует	0.1
220	498338.41	2177619.24	Закрепление отсутствует	0.1
221	498340.23	2177620.48	Закрепление отсутствует	0.1
222	498341.91	2177621.91	Закрепление отсутствует	0.1
223	498343.74	2177624.03	Закрепление отсутствует	0.1
224	498347.98	2177627.25	Закрепление отсутствует	0.1
225	498361.52	2177642.81	Закрепление отсутствует	0.1
226	498361.93	2177642.67	Закрепление отсутствует	0.1
227	498366.77	2177639.7	Закрепление отсутствует	0.1

## Земельный участок

вид объекта недвижимости

Лист № 30 раздела 4.2

Всего листов раздела 4.2: 80

Всего разделов: 8

Всего листов отчёта: 136

30.05.2024г. № КУВИ-001/2024-146022519

Кадастровый номер:

50:09:0000000:190290

1	2	3	4	5
228	498368.95	2177638.56	Закрепление отсутствует	0.1
229	498382.48	2177633.92	Закрепление отсутствует	0.1
230	498385.91	2177632.06	Закрепление отсутствует	0.1
231	498389.35	2177628.94	Закрепление отсутствует	0.1
232	498392.52	2177624.86	Закрепление отсутствует	0.1
233	498394.17	2177623	Закрепление отсутствует	0.1
234	498402.69	2177614.63	Закрепление отсутствует	0.1
235	498413.15	2177607.74	Закрепление отсутствует	0.1
236	498419.2	2177604.11	Закрепление отсутствует	0.1
237	498421.51	2177602.92	Закрепление отсутствует	0.1
238	498431.76	2177598.42	Закрепление отсутствует	0.1
239	498434.05	2177596.61	Закрепление отсутствует	0.1
240	498436.84	2177593.94	Закрепление отсутствует	0.1
241	498439.98	2177591.48	Закрепление отсутствует	0.1
242	498444.52	2177588.61	Закрепление отсутствует	0.1
243	498447.02	2177587.27	Закрепление отсутствует	0.1
244	498449.68	2177586.3	Закрепление отсутствует	0.1
245	498456.49	2177584.34	Закрепление отсутствует	0.1
246	498465.4	2177579.5	Закрепление отсутствует	0.1
247	498475.01	2177574.84	Закрепление отсутствует	0.1
248	498484.74	2177569.75	Закрепление отсутствует	0.1
249	498494.21	2177566.9	Закрепление отсутствует	0.1
250	498503.61	2177563.77	Закрепление отсутствует	0.1
251	498511.43	2177561.48	Закрепление отсутствует	0.1
252	498514.25	2177560.35	Закрепление отсутствует	0.1
253	498521.11	2177554.97	Закрепление отсутствует	0.1
254	498523.55	2177553.34	Закрепление отсутствует	0.1
255	498526.2	2177552.07	Закрепление отсутствует	0.1
256	498535.13	2177548.68	Закрепление отсутствует	0.1

## Земельный участок

вид объекта недвижимости

Лист № 31 раздела 4.2

Всего листов раздела 4.2: 80

Всего разделов: 8

Всего листов отчёта: 136

30.05.2024г. № КУВИ-001/2024-146022519

Кадастровый номер:

50:09:0000000:190290

1	2	3	4	5
257	498544.86	2177545.63	Закрепление отсутствует	0.1
258	498548.86	2177543.72	Закрепление отсутствует	0.1
259	498552.38	2177541.4	Закрепление отсутствует	0.1
260	498555.19	2177538.05	Закрепление отсутствует	0.1
261	498557.1	2177536.06	Закрепление отсутствует	0.1
262	498563.55	2177530.37	Закрепление отсутствует	0.1
263	498565.28	2177529.23	Закрепление отсутствует	0.1
264	498567.43	2177528.14	Закрепление отсутствует	0.1
265	498570.51	2177524.6	Закрепление отсутствует	0.1
266	498572.59	2177522.86	Закрепление отсутствует	0.1
267	498580.15	2177517.41	Закрепление отсутствует	0.1
268	498582.03	2177516.21	Закрепление отсутствует	0.1
269	498584.03	2177515.23	Закрепление отсутствует	0.1
270	498586.13	2177514.47	Закрепление отсутствует	0.1
271	498600.68	2177510.19	Закрепление отсутствует	0.1
272	498612.21	2177507.73	Закрепление отсутствует	0.1
273	498614.25	2177507.59	Закрепление отсутствует	0.1
274	498616.28	2177507.66	Закрепление отсутствует	0.1
275	498618.3	2177507.94	Закрепление отсутствует	0.1
276	498620.27	2177508.42	Закрепление отсутствует	0.1
277	498631.72	2177513.05	Закрепление отсутствует	0.1
278	498634.92	2177514.72	Закрепление отсутствует	0.1
279	498644.3	2177520.77	Закрепление отсутствует	0.1
280	498646.27	2177522.22	Закрепление отсутствует	0.1
281	498648.05	2177523.9	Закрепление отсутствует	0.1
282	498649.61	2177525.78	Закрепление отсутствует	0.1
283	498651.3	2177528.1	Закрепление отсутствует	0.1
284	498670.6	2177544.45	Закрепление отсутствует	0.1
285	498697.15	2177551	Закрепление отсутствует	0.1

## Земельный участок

вид объекта недвижимости

Лист № 32 раздела 4.2

Всего листов раздела 4.2: 80

Всего разделов: 8

Всего листов отчёта: 136

30.05.2024г. № КУВИ-001/2024-146022519

Кадастровый номер:

50:09:0000000:190290

1	2	3	4	5
286	498703.07	2177551.18	Закрепление отсутствует	0.1
287	498706.9	2177551.67	Закрепление отсутствует	0.1
288	498714.69	2177548.74	Закрепление отсутствует	0.1
289	498718.12	2177545.15	Закрепление отсутствует	0.1
290	498721.01	2177539.15	Закрепление отсутствует	0.1
291	498722.87	2177532.58	Закрепление отсутствует	0.1
292	498723.75	2177530.09	Закрепление отсутствует	0.1
293	498724.96	2177527.74	Закрепление отсутствует	0.1
294	498726.46	2177525.57	Закрепление отсутствует	0.1
295	498733.76	2177516.59	Закрепление отсутствует	0.1
296	498735.31	2177515.17	Закрепление отсутствует	0.1
297	498741.86	2177510.72	Закрепление отсутствует	0.1
298	498742.77	2177509.79	Закрепление отсутствует	0.1
299	498753.35	2177492.05	Закрепление отсутствует	0.1
300	498755.07	2177486.45	Закрепление отсутствует	0.1
301	498755.99	2177484.04	Закрепление отсутствует	0.1
302	498764.25	2177465.9	Закрепление отсутствует	0.1
303	498765.9	2177457.46	Закрепление отсутствует	0.1
304	498766.56	2177454.98	Закрепление отсутствует	0.1
305	498769.87	2177445.06	Закрепление отсутствует	0.1
306	498772.59	2177435.12	Закрепление отсутствует	0.1
307	498774.53	2177425.93	Закрепление отсутствует	0.1
308	498775.37	2177418.17	Закрепление отсутствует	0.1
309	498775.4	2177409.81	Закрепление отсутствует	0.1
310	498776.17	2177397.29	Закрепление отсутствует	0.1
311	498779.67	2177373.92	Закрепление отсутствует	0.1
312	498779.51	2177371.26	Закрепление отсутствует	0.1
313	498778.08	2177367.45	Закрепление отсутствует	0.1
314	498777.43	2177366.58	Закрепление отсутствует	0.1



## Земельный участок

вид объекта недвижимости

Лист № 33 раздела 4.2

Всего листов раздела 4.2: 80

Всего разделов: 8

Всего листов отчёта: 136

30.05.2024г. № КУВИ-001/2024-146022519

Кадастровый номер:

50:09:0000000:190290

1	2	3	4	5
315	498764.61	2177364.73	Закрепление отсутствует	0.1
316	498757.49	2177363.06	Закрепление отсутствует	0.1
317	498754.47	2177363.33	Закрепление отсутствует	0.1
318	498748	2177365.22	Закрепление отсутствует	0.1
319	498745.12	2177365.83	Закрепление отсутствует	0.1
320	498738.46	2177366.74	Закрепление отсутствует	0.1
321	498735.35	2177366.92	Закрепление отсутствует	0.1
322	498725.92	2177366.62	Закрепление отсутствует	0.1
323	498723	2177366.33	Закрепление отсутствует	0.1
324	498714.15	2177369.84	Закрепление отсутствует	0.1
325	498712.23	2177370.47	Закрепление отсутствует	0.1
326	498706.63	2177371.49	Закрепление отсутствует	0.1
327	498704.33	2177371.74	Закрепление отсутствует	0.1
328	498702.01	2177371.72	Закрепление отсутствует	0.1
329	498691.42	2177370.91	Закрепление отсутствует	0.1
330	498682.95	2177369.55	Закрепление отсутствует	0.1
331	498679.67	2177368.73	Закрепление отсутствует	0.1
332	498671.2	2177365.75	Закрепление отсутствует	0.1
333	498664.85	2177362.87	Закрепление отсутствует	0.1
334	498662.42	2177361.56	Закрепление отсутствует	0.1
335	498648.79	2177352.82	Закрепление отсутствует	0.1
336	498647.25	2177351.47	Закрепление отсутствует	0.1
337	498640.69	2177343.83	Закрепление отсутствует	0.1
338	498637.06	2177339.29	Закрепление отсутствует	0.1
339	498635.33	2177336.75	Закрепление отсутствует	0.1
340	498630.17	2177327.7	Закрепление отсутствует	0.1
341	498618.85	2177305.58	Закрепление отсутствует	0.1
342	498612.13	2177289.8	Закрепление отсутствует	0.1
343	498605.97	2177277.48	Закрепление отсутствует	0.1

## Земельный участок

вид объекта недвижимости

Лист № 34 раздела 4.2

Всего листов раздела 4.2: 80

Всего разделов: 8

Всего листов отчёта: 136

30.05.2024г. № КУВИ-001/2024-146022519

Кадастровый номер:

50:09:0000000:190290

1	2	3	4	5
344	498600.79	2177266.43	Закрепление отсутствует	0.1
345	498597.39	2177260.72	Закрепление отсутствует	0.1
346	498591.25	2177253.28	Закрепление отсутствует	0.1
347	498589.86	2177251.37	Закрепление отсутствует	0.1
348	498588.7	2177249.3	Закрепление отсутствует	0.1
349	498574.53	2177219.94	Закрепление отсутствует	0.1
350	498569.25	2177206.94	Закрепление отсутствует	0.1
351	498565.09	2177198.76	Закрепление отсутствует	0.1
352	498563.94	2177196.02	Закрепление отсутствует	0.1
353	498563.22	2177193.13	Закрепление отсутствует	0.1
354	498560.55	2177176.99	Закрепление отсутствует	0.1
355	498558.72	2177171.66	Закрепление отсутствует	0.1
356	498556.75	2177164.85	Закрепление отсутствует	0.1
357	498556.07	2177161.38	Закрепление отсутствует	0.1
358	498554.77	2177148.71	Закрепление отсутствует	0.1
359	498554.52	2177143.35	Закрепление отсутствует	0.1
360	498552.79	2177132.71	Закрепление отсутствует	0.1
361	498551.25	2177124.48	Закрепление отсутствует	0.1
362	498550.26	2177115.83	Закрепление отсутствует	0.1
363	498548.21	2177111.52	Закрепление отсутствует	0.1
364	498545	2177107.03	Закрепление отсутствует	0.1
365	498541.7	2177104.95	Закрепление отсутствует	0.1
366	498537.16	2177101.47	Закрепление отсутствует	0.1
367	498534.68	2177099.22	Закрепление отсутствует	0.1
368	498528.89	2177092.98	Закрепление отсутствует	0.1
369	498524.91	2177089.02	Закрепление отсутствует	0.1
370	498522.75	2177086.47	Закрепление отсутствует	0.1
371	498517.46	2177079.05	Закрепление отсутствует	0.1
372	498516.16	2177076.97	Закрепление отсутствует	0.1

## Земельный участок

вид объекта недвижимости

Лист № 35 раздела 4.2

Всего листов раздела 4.2: 80

Всего разделов: 8

Всего листов отчёта: 136

30.05.2024г. № КУВИ-001/2024-146022519

Кадастровый номер:

50:09:0000000:190290

1	2	3	4	5
373	498510.93	2177067.3	Закрепление отсутствует	0.1
374	498507.15	2177059.89	Закрепление отсутствует	0.1
375	498506.19	2177057.69	Закрепление отсутствует	0.1
376	498505.5	2177055.38	Закрепление отсутствует	0.1
377	498505.09	2177053.01	Закрепление отсутствует	0.1
378	498504.07	2177043.36	Закрепление отсутствует	0.1
379	498503.81	2177033.01	Закрепление отсутствует	0.1
380	498504.41	2177024.69	Закрепление отсутствует	0.1
381	498505.05	2177020.93	Закрепление отсутствует	0.1
382	498507.37	2177012.72	Закрепление отсутствует	0.1
383	498510.89	2177005.63	Закрепление отсутствует	0.1
384	498514.41	2176997.43	Закрепление отсутствует	0.1
385	498515.59	2176995.53	Закрепление отсутствует	0.1
386	498521.79	2176986.75	Закрепление отсутствует	0.1
387	498524.33	2176983.81	Закрепление отсутствует	0.1
388	498530.99	2176977.46	Закрепление отсутствует	0.1
389	498533.26	2176975.6	Закрепление отсутствует	0.1
390	498539.24	2176971.37	Закрепление отсутствует	0.1
391	498543.64	2176967.69	Закрепление отсутствует	0.1
392	498548.86	2176962.62	Закрепление отсутствует	0.1
393	498551.03	2176960.79	Закрепление отсутствует	0.1
394	498558.59	2176954.92	Закрепление отсутствует	0.1
395	498564.85	2176949.94	Закрепление отсутствует	0.1
396	498571.87	2176946.89	Закрепление отсутствует	0.1
397	498577.14	2176944.78	Закрепление отсутствует	0.1
398	498579.49	2176943.85	Закрепление отсутствует	0.1
399	498593.05	2176939.53	Закрепление отсутствует	0.1
400	498599.04	2176937.52	Закрепление отсутствует	0.1
401	498601.21	2176937.13	Закрепление отсутствует	0.1

Земельный участок			
вид объекта недвижимости			

Лист № 36 раздела 4.2	Всего листов раздела 4.2: 80	Всего разделов: 8	Всего листов отчёта: 136
-----------------------	------------------------------	-------------------	--------------------------

30.05.2024г. № КУВИ-001/2024-146022519

Кадастровый номер: 50:09:0000000:190290

1	2	3	4	5
402	498603.42	2176936.98	Закрепление отсутствует	0.1
403	498605.62	2176937.08	Закрепление отсутствует	0.1
404	498611.88	2176938.28	Закрепление отсутствует	0.1
405	498616.82	2176937.89	Закрепление отсутствует	0.1
406	498623.23	2176937.99	Закрепление отсутствует	0.1
407	498624.23	2176938.14	Закрепление отсутствует	0.1
408	498620.69	2176931.01	Закрепление отсутствует	0.1
409	498617.82	2176924.35	Закрепление отсутствует	0.1
410	498617.03	2176922.16	Закрепление отсутствует	0.1
411	498616.49	2176919.9	Закрепление отсутствует	0.1
412	498614.97	2176911.27	Закрепление отсутствует	0.1
413	498614.67	2176907.38	Закрепление отсутствует	0.1
414	498614.86	2176899.43	Закрепление отсутствует	0.1
415	498615.32	2176892.17	Закрепление отсутствует	0.1
416	498615.63	2176889.68	Закрепление отсутствует	0.1
417	498616.26	2176887.25	Закрепление отсутствует	0.1
418	498620.18	2176875.16	Закрепление отсутствует	0.1
419	498625.09	2176857.13	Закрепление отсутствует	0.1
420	498628.03	2176849.02	Закрепление отсутствует	0.1
421	498630.3	2176843.27	Закрепление отсутствует	0.1
422	498631.33	2176841.06	Закрепление отсутствует	0.1
423	498632.62	2176838.99	Закрепление отсутствует	0.1
424	498640.58	2176827.64	Закрепление отсутствует	0.1
425	498642.32	2176825.45	Закрепление отсутствует	0.1
426	498646.18	2176821.23	Закрепление отсутствует	0.1
427	498648.91	2176817.03	Закрепление отсутствует	0.1
428	498650.52	2176814.87	Закрепление отсутствует	0.1
429	498652.41	2176812.95	Закрепление отсутствует	0.1
430	498657.86	2176808.11	Закрепление отсутствует	0.1

## Земельный участок

вид объекта недвижимости

Лист № 37 раздела 4.2

Всего листов раздела 4.2: 80

Всего разделов: 8

Всего листов отчёта: 136

30.05.2024г. № КУВИ-001/2024-146022519

Кадастровый номер:

50:09:0000000:190290

1	2	3	4	5
431	498660.16	2176806.35	Закрепление отсутствует	0.1
432	498662.59	2176804.76	Закрепление отсутствует	0.1
433	498672.24	2176794	Закрепление отсутствует	0.1
434	498675.41	2176791.55	Закрепление отсутствует	0.1
435	498681.01	2176788.07	Закрепление отсутствует	0.1
436	498683.35	2176786.83	Закрепление отсутствует	0.1
437	498691.07	2176783.35	Закрепление отсутствует	0.1
438	498693.37	2176782.48	Закрепление отсутствует	0.1
439	498695.75	2176781.89	Закрепление отсутствует	0.1
440	498705.33	2176780.28	Закрепление отсутствует	0.1
441	498715.38	2176779.61	Закрепление отсутствует	0.1
442	498717.4	2176779.77	Закрепление отсутствует	0.1
443	498721.34	2176780.68	Закрепление отсутствует	0.1
444	498723.22	2176781.43	Закрепление отсутствует	0.1
445	498725.02	2176782.37	Закрепление отсутствует	0.1
446	498728.28	2176784.77	Закрепление отсутствует	0.1
447	498735.94	2176791.83	Закрепление отсутствует	0.1
448	498737.54	2176793.08	Закрепление отсутствует	0.1
449	498739.17	2176794.93	Закрепление отсутствует	0.1
450	498740.16	2176796.68	Закрепление отсутствует	0.1
451	498741.03	2176798.87	Закрепление отсутствует	0.1
452	498742.57	2176809.83	Закрепление отсутствует	0.1
453	498742.92	2176811.97	Закрепление отсутствует	0.1
454	498743.04	2176821.55	Закрепление отсутствует	0.1
455	498742.86	2176824.22	Закрепление отсутствует	0.1
456	498742.13	2176829.66	Закрепление отсутствует	0.1
457	498743.1	2176833.54	Закрепление отсутствует	0.1
458	498748.43	2176830.88	Закрепление отсутствует	0.1
459	498759.56	2176803.58	Закрепление отсутствует	0.1

Земельный участок			
вид объекта недвижимости			

Лист № 38 раздела 4.2	Всего листов раздела 4.2: 80	Всего разделов: 8	Всего листов отчёта: 136
-----------------------	------------------------------	-------------------	--------------------------

30.05.2024г. № КУВИ-001/2024-146022519

Кадастровый номер: 50:09:0000000:190290

1	2	3	4	5
460	498768.27	2176780.66	Закрепление отсутствует	0.1
461	498767.61	2176778.69	Закрепление отсутствует	0.1
462	498765.21	2176772.48	Закрепление отсутствует	0.1
463	498764.18	2176768.81	Закрепление отсутствует	0.1
464	498762.52	2176759.57	Закрепление отсутствует	0.1
465	498762.21	2176756.03	Закрепление отсутствует	0.1
466	498762.21	2176754.7	Закрепление отсутствует	0.1
467	498740.16	2176736.09	Закрепление отсутствует	0.1
468	498721.15	2176720.14	Закрепление отсутствует	0.1
469	498684.09	2176686.96	Закрепление отсутствует	0.1
470	498688.37	2176680.86	Закрепление отсутствует	0.1
471	498690.56	2176675.38	Закрепление отсутствует	0.1
472	498689.71	2176674.55	Закрепление отсутствует	0.1
473	498682.43	2176666.62	Закрепление отсутствует	0.1
474	498676.2	2176659.52	Закрепление отсутствует	0.1
475	498665.96	2176651.37	Закрепление отсутствует	0.1
476	498660.32	2176646.49	Закрепление отсутствует	0.1
477	498657.85	2176646.65	Закрепление отсутствует	0.1
478	498656.61	2176646.98	Закрепление отсутствует	0.1
479	498652.08	2176649.78	Закрепление отсутствует	0.1
480	498649.6	2176650.79	Закрепление отсутствует	0.1
481	498641.18	2176653.47	Закрепление отсутствует	0.1
482	498639.07	2176653.81	Закрепление отсутствует	0.1
483	498627.59	2176654.83	Закрепление отсутствует	0.1
484	498617.14	2176654.76	Закрепление отсутствует	0.1
485	498609.66	2176655.28	Закрепление отсутствует	0.1
486	498607.13	2176655.44	Закрепление отсутствует	0.1
487	498598.36	2176655.44	Закрепление отсутствует	0.1
488	498596.1	2176655.31	Закрепление отсутствует	0.1

Земельный участок
вид объекта недвижимости

Лист № 39 раздела 4.2	Всего листов раздела 4.2: 80	Всего разделов: 8	Всего листов отчёта: 136
-----------------------	------------------------------	-------------------	--------------------------

30.05.2024г. № КУВИ-001/2024-146022519

Кадастровый номер: 50:09:0000000:190290

1	2	3	4	5
489	498593.86	2176654.93	Закрепление отсутствует	0.1
490	498591.68	2176654.29	Закрепление отсутствует	0.1
491	498584.28	2176650.82	Закрепление отсутствует	0.1
492	498566.69	2176644.31	Закрепление отсутствует	0.1
493	498552.77	2176638.71	Закрепление отсутствует	0.1
494	498549.73	2176637.17	Закрепление отсутствует	0.1
495	498532.07	2176626.27	Закрепление отсутствует	0.1
496	498505.89	2176609.54	Закрепление отсутствует	0.1
497	498490.91	2176598.35	Закрепление отсутствует	0.1
498	498488.53	2176596.26	Закрепление отсутствует	0.1
1	498484.81	2176592.42	Закрепление отсутствует	0.1

Земельный участок
вид объекта недвижимости

Лист № 40 раздела 4.2	Всего листов раздела 4.2: 80	Всего разделов: 8	Всего листов отчёта: 136
-----------------------	------------------------------	-------------------	--------------------------

30.05.2024г. № КУВИ-001/2024-146022519

Кадастровый номер: 50:09:0000000:190290

Сведения о характерных точках границы части (частей) земельного участка

Учетный номер части: 50:09:0000000:190290/4

Система координат МСК-50, зона 2

Номер точки	Координаты, м		Описание закрепления на местности	Средняя квадратичная погрешность определения координат характерных точек границ земельного участка, м
	X	Y		
1	2	3	4	5
1	497897.82	2177589.42	Закрепление отсутствует	7.5
2	497911.71	2177605.88	Закрепление отсутствует	7.5
3	497907.59	2177609.35	Закрепление отсутствует	7.5
4	497891.68	2177591.61	Закрепление отсутствует	7.5
5	497888.75	2177590.1	Закрепление отсутствует	7.5
6	497842.88	2177585.09	Закрепление отсутствует	7.5
7	497833.21	2177576.99	Закрепление отсутствует	7.5
8	497892.15	2177583.41	Закрепление отсутствует	7.5
1	497897.82	2177589.42	Закрепление отсутствует	7.5



## Земельный участок

вид объекта недвижимости

Лист № 41 раздела 4.2

Всего листов раздела 4.2: 80

Всего разделов: 8

Всего листов отчёта: 136

30.05.2024г. № КУВИ-001/2024-146022519

Кадастровый номер:

50:09:0000000:190290

## Сведения о характерных точках границы части (частей) земельного участка

Учетный номер части: 50:09:0000000:190290/5

## Система координат

Номер точки	Координаты, м		Описание закрепления на местности	Средняя квадратичная погрешность определения координат характерных точек границ земельного участка, м
	X	Y		
1	2	3	4	5
1	497622.44	2177338.88	-	-
2	497614.97	2177332.42	-	-
3	497613.87	2177329.68	-	-
4	497613.6	2177327.7	-	-
5	497613.74	2177325.7	-	-
6	497614.55	2177323.23	-	-
7	497608.24	2177319.57	-	-
8	497602.45	2177315.14	-	-
9	497601.51	2177313.95	-	-
10	497635.83	2177328.42	-	-
11	497635.91	2177329.36	-	-
12	497635.57	2177331.33	-	-
13	497634.85	2177333.19	-	-
14	497633.78	2177334.87	-	-
15	497632.39	2177336.31	-	-
16	497630.29	2177337.9	-	-
17	497628.48	2177338.74	-	-
18	497626.53	2177339.2	-	-
19	497624.54	2177339.26	-	-
20	497622.57	2177338.93	-	-
21	497622.44	2177338.88	-	-

Земельный участок
вид объекта недвижимости

Лист № 42 раздела 4.2	Всего листов раздела 4.2: 80	Всего разделов: 8	Всего листов отчёта: 136
-----------------------	------------------------------	-------------------	--------------------------

30.05.2024г. № КУВИ-001/2024-146022519

Кадастровый номер: 50:09:0000000:190290

Сведения о характерных точках границы части (частей) земельного участка

Учетный номер части: 50:09:0000000:190290/6

Система координат

Номер точки	Координаты, м		Описание закрепления на местности	Средняя квадратичная погрешность определения координат характерных точек границ земельного участка, м
	X	Y		
1	2	3	4	5
1	498682.43	2176666.62	-	-
2	498689.71	2176674.55	-	-
3	498690.56	2176675.38	-	-
4	498688.37	2176680.86	-	-
5	498684.09	2176686.96	-	-
6	498721.15	2176720.14	-	-
7	498740.16	2176736.09	-	-
8	498762.21	2176754.7	-	-
9	498762.21	2176756.03	-	-
10	498762.52	2176759.57	-	-
11	498764.18	2176768.81	-	-
12	498765.21	2176772.48	-	-
13	498767.61	2176778.69	-	-
14	498768.27	2176780.66	-	-
15	498759.56	2176803.58	-	-
16	498748.43	2176830.88	-	-
17	498743.1	2176833.54	-	-
18	498742.13	2176829.66	-	-
19	498742.86	2176824.22	-	-
20	498743.04	2176821.55	-	-
21	498742.92	2176811.97	-	-
22	498742.57	2176809.83	-	-
23	498741.03	2176798.87	-	-
24	498740.16	2176796.68	-	-

## Земельный участок

вид объекта недвижимости

Лист № 43 раздела 4.2

Всего листов раздела 4.2: 80

Всего разделов: 8

Всего листов отчёта: 136

30.05.2024г. № КУВИ-001/2024-146022519

Кадастровый номер:

50:09:0000000:190290

1	2	3	4	5
25	498739.17	2176794.93	-	-
26	498737.54	2176793.08	-	-
27	498735.94	2176791.83	-	-
28	498728.28	2176784.77	-	-
29	498725.02	2176782.37	-	-
30	498723.22	2176781.43	-	-
31	498721.34	2176780.68	-	-
32	498717.4	2176779.77	-	-
33	498715.38	2176779.61	-	-
34	498705.33	2176780.28	-	-
35	498695.75	2176781.89	-	-
36	498693.37	2176782.48	-	-
37	498691.07	2176783.35	-	-
38	498683.35	2176786.83	-	-
39	498681.01	2176788.07	-	-
40	498675.41	2176791.55	-	-
41	498672.24	2176794	-	-
42	498662.59	2176804.76	-	-
43	498660.16	2176806.35	-	-
44	498657.86	2176808.11	-	-
45	498652.41	2176812.95	-	-
46	498650.52	2176814.87	-	-
47	498648.91	2176817.03	-	-
48	498646.18	2176821.23	-	-
49	498642.32	2176825.45	-	-
50	498640.58	2176827.64	-	-
51	498632.62	2176838.99	-	-
52	498631.33	2176841.06	-	-
53	498630.3	2176843.27	-	-

## Земельный участок

вид объекта недвижимости

Лист № 44 раздела 4.2

Всего листов раздела 4.2: 80

Всего разделов: 8

Всего листов отчёта: 136

30.05.2024г. № КУВИ-001/2024-146022519

Кадастровый номер:

50:09:0000000:190290

1	2	3	4	5
54	498628.03	2176849.02	-	-
55	498625.09	2176857.13	-	-
56	498620.18	2176875.16	-	-
57	498616.26	2176887.25	-	-
58	498615.63	2176889.68	-	-
59	498615.32	2176892.17	-	-
60	498614.86	2176899.43	-	-
61	498614.67	2176907.38	-	-
62	498614.97	2176911.27	-	-
63	498616.49	2176919.9	-	-
64	498617.03	2176922.16	-	-
65	498617.82	2176924.35	-	-
66	498620.69	2176931.01	-	-
67	498624.23	2176938.14	-	-
68	498623.23	2176937.99	-	-
69	498616.82	2176937.89	-	-
70	498611.88	2176938.28	-	-
71	498605.62	2176937.08	-	-
72	498603.42	2176936.98	-	-
73	498601.21	2176937.13	-	-
74	498599.04	2176937.52	-	-
75	498593.05	2176939.53	-	-
76	498579.49	2176943.85	-	-
77	498577.14	2176944.78	-	-
78	498571.87	2176946.89	-	-
79	498564.85	2176949.94	-	-
80	498558.59	2176954.92	-	-
81	498551.03	2176960.79	-	-
82	498548.86	2176962.62	-	-

## Земельный участок

вид объекта недвижимости

Лист № 45 раздела 4.2

Всего листов раздела 4.2: 80

Всего разделов: 8

Всего листов отчёта: 136

30.05.2024г. № КУВИ-001/2024-146022519

Кадастровый номер:

50:09:0000000:190290

1	2	3	4	5
83	498543.64	2176967.69	-	-
84	498539.24	2176971.37	-	-
85	498533.26	2176975.6	-	-
86	498530.99	2176977.46	-	-
87	498524.33	2176983.81	-	-
88	498521.79	2176986.75	-	-
89	498515.59	2176995.53	-	-
90	498514.41	2176997.43	-	-
91	498510.89	2177005.63	-	-
92	498507.37	2177012.72	-	-
93	498505.05	2177020.93	-	-
94	498504.41	2177024.69	-	-
95	498503.81	2177033.01	-	-
96	498504.07	2177043.36	-	-
97	498505.09	2177053.01	-	-
98	498505.5	2177055.38	-	-
99	498506.19	2177057.69	-	-
100	498507.15	2177059.89	-	-
101	498510.93	2177067.3	-	-
102	498516.16	2177076.97	-	-
103	498517.46	2177079.05	-	-
104	498522.75	2177086.47	-	-
105	498524.91	2177089.02	-	-
106	498528.89	2177092.98	-	-
107	498534.68	2177099.22	-	-
108	498537.16	2177101.47	-	-
109	498541.7	2177104.95	-	-
110	498545	2177107.03	-	-
111	498548.21	2177111.52	-	-

## Земельный участок

вид объекта недвижимости

Лист № 46 раздела 4.2

Всего листов раздела 4.2: 80

Всего разделов: 8

Всего листов отчёта: 136

30.05.2024г. № КУВИ-001/2024-146022519

Кадастровый номер:

50:09:0000000:190290

1	2	3	4	5
112	498550.26	2177115.83	-	-
113	498551.25	2177124.48	-	-
114	498552.79	2177132.71	-	-
115	498554.52	2177143.35	-	-
116	498554.77	2177148.71	-	-
117	498556.07	2177161.38	-	-
118	498556.75	2177164.85	-	-
119	498558.72	2177171.66	-	-
120	498560.55	2177176.99	-	-
121	498563.22	2177193.13	-	-
122	498563.94	2177196.02	-	-
123	498565.09	2177198.76	-	-
124	498569.25	2177206.94	-	-
125	498574.53	2177219.94	-	-
126	498588.7	2177249.3	-	-
127	498589.86	2177251.37	-	-
128	498591.25	2177253.28	-	-
129	498597.39	2177260.72	-	-
130	498600.79	2177266.43	-	-
131	498605.97	2177277.48	-	-
132	498612.13	2177289.8	-	-
133	498618.85	2177305.58	-	-
134	498630.17	2177327.7	-	-
135	498635.33	2177336.75	-	-
136	498637.06	2177339.29	-	-
137	498640.69	2177343.83	-	-
138	498647.25	2177351.47	-	-
139	498648.79	2177352.82	-	-
140	498662.42	2177361.56	-	-

## Земельный участок

вид объекта недвижимости

Лист № 47 раздела 4.2

Всего листов раздела 4.2: 80

Всего разделов: 8

Всего листов отчёта: 136

30.05.2024г. № КУВИ-001/2024-146022519

Кадастровый номер:

50:09:0000000:190290

1	2	3	4	5
141	498664.85	2177362.87	-	-
142	498671.2	2177365.75	-	-
143	498679.67	2177368.73	-	-
144	498682.95	2177369.55	-	-
145	498691.42	2177370.91	-	-
146	498702.01	2177371.72	-	-
147	498704.33	2177371.74	-	-
148	498706.63	2177371.49	-	-
149	498712.23	2177370.47	-	-
150	498714.15	2177369.84	-	-
151	498723	2177366.33	-	-
152	498725.92	2177366.62	-	-
153	498735.35	2177366.92	-	-
154	498738.46	2177366.74	-	-
155	498745.12	2177365.83	-	-
156	498748	2177365.22	-	-
157	498754.47	2177363.33	-	-
158	498757.49	2177363.06	-	-
159	498764.61	2177364.73	-	-
160	498777.43	2177366.58	-	-
161	498778.08	2177367.45	-	-
162	498779.51	2177371.26	-	-
163	498779.67	2177373.92	-	-
164	498776.17	2177397.29	-	-
165	498775.4	2177409.81	-	-
166	498775.37	2177418.17	-	-
167	498774.53	2177425.93	-	-
168	498772.59	2177435.12	-	-
169	498769.87	2177445.06	-	-

## Земельный участок

вид объекта недвижимости

Лист № 48 раздела 4.2

Всего листов раздела 4.2: 80

Всего разделов: 8

Всего листов отчёта: 136

30.05.2024г. № КУВИ-001/2024-146022519

Кадастровый номер:

50:09:0000000:190290

1	2	3	4	5
170	498766.56	2177454.98	-	-
171	498765.9	2177457.46	-	-
172	498764.25	2177465.9	-	-
173	498755.99	2177484.04	-	-
174	498755.07	2177486.45	-	-
175	498753.35	2177492.05	-	-
176	498742.77	2177509.79	-	-
177	498741.86	2177510.72	-	-
178	498735.31	2177515.17	-	-
179	498733.76	2177516.59	-	-
180	498726.46	2177525.57	-	-
181	498724.96	2177527.74	-	-
182	498723.75	2177530.09	-	-
183	498722.87	2177532.58	-	-
184	498721.01	2177539.15	-	-
185	498718.12	2177545.15	-	-
186	498714.69	2177548.74	-	-
187	498706.9	2177551.67	-	-
188	498703.07	2177551.18	-	-
189	498697.15	2177551	-	-
190	498670.6	2177544.45	-	-
191	498651.3	2177528.1	-	-
192	498649.61	2177525.78	-	-
193	498648.05	2177523.9	-	-
194	498646.27	2177522.22	-	-
195	498644.3	2177520.77	-	-
196	498634.92	2177514.72	-	-
197	498631.72	2177513.05	-	-
198	498620.27	2177508.42	-	-



## Земельный участок

вид объекта недвижимости

Лист № 49 раздела 4.2

Всего листов раздела 4.2: 80

Всего разделов: 8

Всего листов отчёта: 136

30.05.2024г. № КУВИ-001/2024-146022519

Кадастровый номер:

50:09:0000000:190290

1	2	3	4	5
199	498618.3	2177507.94	-	-
200	498616.28	2177507.66	-	-
201	498614.25	2177507.59	-	-
202	498612.21	2177507.73	-	-
203	498600.68	2177510.19	-	-
204	498586.13	2177514.47	-	-
205	498584.03	2177515.23	-	-
206	498582.03	2177516.21	-	-
207	498580.15	2177517.41	-	-
208	498572.59	2177522.86	-	-
209	498570.51	2177524.6	-	-
210	498567.43	2177528.14	-	-
211	498565.28	2177529.23	-	-
212	498563.55	2177530.37	-	-
213	498557.1	2177536.06	-	-
214	498555.19	2177538.05	-	-
215	498552.38	2177541.4	-	-
216	498548.86	2177543.72	-	-
217	498544.86	2177545.63	-	-
218	498535.13	2177548.68	-	-
219	498526.2	2177552.07	-	-
220	498523.55	2177553.34	-	-
221	498521.11	2177554.97	-	-
222	498514.25	2177560.35	-	-
223	498511.43	2177561.48	-	-
224	498503.61	2177563.77	-	-
225	498494.21	2177566.9	-	-
226	498484.74	2177569.75	-	-
227	498475.01	2177574.84	-	-

## Земельный участок

вид объекта недвижимости

Лист № 50 раздела 4.2

Всего листов раздела 4.2: 80

Всего разделов: 8

Всего листов отчёта: 136

30.05.2024г. № КУВИ-001/2024-146022519

Кадастровый номер:

50:09:0000000:190290

1	2	3	4	5
228	498465.4	2177579.5	-	-
229	498456.49	2177584.34	-	-
230	498449.68	2177586.3	-	-
231	498447.02	2177587.27	-	-
232	498444.52	2177588.61	-	-
233	498439.98	2177591.48	-	-
234	498436.84	2177593.94	-	-
235	498434.05	2177596.61	-	-
236	498431.76	2177598.42	-	-
237	498421.51	2177602.92	-	-
238	498419.2	2177604.11	-	-
239	498413.15	2177607.74	-	-
240	498402.69	2177614.63	-	-
241	498394.17	2177623	-	-
242	498392.52	2177624.86	-	-
243	498389.35	2177628.94	-	-
244	498385.91	2177632.06	-	-
245	498382.48	2177633.92	-	-
246	498368.95	2177638.56	-	-
247	498366.77	2177639.7	-	-
248	498361.93	2177642.67	-	-
249	498361.52	2177642.81	-	-
250	498347.98	2177627.25	-	-
251	498343.74	2177624.03	-	-
252	498341.91	2177621.91	-	-
253	498340.23	2177620.48	-	-
254	498338.41	2177619.24	-	-
255	498336.46	2177618.22	-	-
256	498335.66	2177617.9	-	-

## Земельный участок

вид объекта недвижимости

Лист № 51 раздела 4.2

Всего листов раздела 4.2: 80

Всего разделов: 8

Всего листов отчёта: 136

30.05.2024г. № КУВИ-001/2024-146022519

Кадастровый номер:

50:09:0000000:190290

1	2	3	4	5
257	498320.2	2177606.17	-	-
258	498305.41	2177620.46	-	-
259	498300.39	2177623.43	-	-
260	498291.31	2177630.09	-	-
261	498289.44	2177631.64	-	-
262	498287.78	2177633.41	-	-
263	498286.34	2177635.37	-	-
264	498285.15	2177637.49	-	-
265	498275.48	2177656.98	-	-
266	498274.34	2177659.71	-	-
267	498268.89	2177676.06	-	-
268	498268.26	2177678.39	-	-
269	498267.92	2177680.77	-	-
270	498266.25	2177701.35	-	-
271	498266.24	2177704.41	-	-
272	498267.46	2177721.35	-	-
273	498269.25	2177731.89	-	-
274	498269.5	2177744.15	-	-
275	498268.45	2177753.79	-	-
276	498266.9	2177759.32	-	-
277	498264.37	2177764.87	-	-
278	498263.42	2177767.36	-	-
279	498262.82	2177769.96	-	-
280	498261.76	2177776.46	-	-
281	498261.51	2177778.91	-	-
282	498260.91	2177794.5	-	-
283	498260.9	2177801.58	-	-
284	498259.68	2177808.67	-	-
285	498258.7	2177819.65	-	-

## Земельный участок

вид объекта недвижимости

Лист № 52 раздела 4.2

Всего листов раздела 4.2: 80

Всего разделов: 8

Всего листов отчёта: 136

30.05.2024г. № КУВИ-001/2024-146022519

Кадастровый номер:

50:09:0000000:190290

1	2	3	4	5
286	498258.64	2177822.05	-	-
287	498258.88	2177824.45	-	-
288	498260.36	2177833.81	-	-
289	498254.44	2177841.66	-	-
290	498251.11	2177841.39	-	-
291	498248.77	2177841.56	-	-
292	498243.18	2177842.42	-	-
293	498241.13	2177843.03	-	-
294	498239.16	2177843.87	-	-
295	498237.28	2177844.9	-	-
296	498235.53	2177846.14	-	-
297	498233.92	2177847.55	-	-
298	498232.47	2177849.13	-	-
299	498231.2	2177850.86	-	-
300	498230.12	2177852.71	-	-
301	498229.44	2177854.23	-	-
302	498225.82	2177855.76	-	-
303	498223.87	2177856.92	-	-
304	498222.06	2177858.29	-	-
305	498220.42	2177859.87	-	-
306	498217.57	2177863.01	-	-
307	498183.94	2177870.19	-	-
308	498185.16	2177891.1	-	-
309	498185.08	2177891.15	-	-
310	498179.6	2177894.79	-	-
311	498178.05	2177896.17	-	-
312	498176.64	2177897.71	-	-
313	498175.4	2177899.38	-	-
314	498174.34	2177901.18	-	-

## Земельный участок

вид объекта недвижимости

Лист № 53 раздела 4.2

Всего листов раздела 4.2: 80

Всего разделов: 8

Всего листов отчёта: 136

30.05.2024г. № КУВИ-001/2024-146022519

Кадастровый номер:

50:09:0000000:190290

1	2	3	4	5
315	498171.5	2177906.87	-	-
316	498170.83	2177908.87	-	-
317	498170.38	2177910.93	-	-
318	498170.14	2177913.02	-	-
319	498170.13	2177915.12	-	-
320	498170.34	2177917.22	-	-
321	498170.77	2177919.28	-	-
322	498171.41	2177921.29	-	-
323	498172.26	2177923.22	-	-
324	498173.3	2177925.04	-	-
325	498174.54	2177926.75	-	-
326	498175.94	2177928.32	-	-
327	498177.51	2177929.73	-	-
328	498179.21	2177930.97	-	-
329	498184.09	2177934.01	-	-
330	498186.05	2177934.87	-	-
331	498187.76	2177935.41	-	-
332	498187.9	2177937.88	-	-
333	498203.19	2177949.85	-	-
334	498203.5	2177950.4	-	-
335	498204.79	2177952.42	-	-
336	498206.3	2177954.27	-	-
337	498208.03	2177955.92	-	-
338	498209.94	2177957.36	-	-
339	498212.45	2177958.78	-	-
340	498219.1	2177965.06	-	-
341	498216.85	2177967.08	-	-
342	498215.38	2177968.83	-	-
343	498204.44	2177983.36	-	-

## Земельный участок

вид объекта недвижимости

Лист № 54 раздела 4.2

Всего листов раздела 4.2: 80

Всего разделов: 8

Всего листов отчёта: 136

30.05.2024г. № КУВИ-001/2024-146022519

Кадастровый номер:

50:09:0000000:190290

1	2	3	4	5
344	498203.12	2177985.34	-	-
345	498202.04	2177987.46	-	-
346	498198.92	2177994.6	-	-
347	498195.05	2178001.06	-	-
348	498191.28	2178007.76	-	-
349	498189.92	2178010.72	-	-
350	498187.5	2178017.38	-	-
351	498186.13	2178022.64	-	-
352	498184.35	2178025.31	-	-
353	498180.68	2178029.96	-	-
354	498172.08	2178039.63	-	-
355	498155.67	2178053.84	-	-
356	498148.37	2178059.19	-	-
357	498135.74	2178072.86	-	-
358	498133.88	2178075.21	-	-
359	498131.28	2178079.07	-	-
360	498127.19	2178083.15	-	-
361	498122.32	2178090.06	-	-
362	498121.05	2178092.17	-	-
363	498119.66	2178095.51	-	-
364	498117.87	2178096.85	-	-
365	498116.2	2178098.44	-	-
366	498114.72	2178100.21	-	-
367	498111.67	2178105.23	-	-
368	498109.27	2178106.88	-	-
369	498107.66	2178108.33	-	-
370	498106.22	2178109.96	-	-
371	498103.14	2178114.6	-	-
372	498101.44	2178117.87	-	-

## Земельный участок

вид объекта недвижимости

Лист № 55 раздела 4.2

Всего листов раздела 4.2: 80

Всего разделов: 8

Всего листов отчёта: 136

30.05.2024г. № КУВИ-001/2024-146022519

Кадастровый номер:

50:09:0000000:190290

1	2	3	4	5
373	498098.91	2178120.59	-	-
374	498097.58	2178122.49	-	-
375	498096.48	2178124.53	-	-
376	498094.88	2178128.93	-	-
377	498093.26	2178131.78	-	-
378	498092.03	2178134.38	-	-
379	498091.18	2178137.14	-	-
380	498089.82	2178143.04	-	-
381	498089.4	2178145.64	-	-
382	498089.32	2178148.28	-	-
383	498089.74	2178151.77	-	-
384	498089.5	2178153.1	-	-
385	498088.42	2178163.03	-	-
386	498087.09	2178167.83	-	-
387	498086.8	2178169.89	-	-
388	498086.89	2178180.58	-	-
389	498087.11	2178183.18	-	-
390	498087.66	2178185.72	-	-
391	498088.54	2178188.17	-	-
392	498091.56	2178195.13	-	-
393	498092.58	2178197.15	-	-
394	498093.82	2178199.05	-	-
395	498100.63	2178208.28	-	-
396	498102.41	2178210.37	-	-
397	498108.62	2178216.73	-	-
398	498110.35	2178218.31	-	-
399	498112.25	2178219.67	-	-
400	498114.3	2178220.8	-	-
401	498116.47	2178221.69	-	-

## Земельный участок

вид объекта недвижимости

Лист № 56 раздела 4.2

Всего листов раздела 4.2: 80

Всего разделов: 8

Всего листов отчёта: 136

30.05.2024г. № КУВИ-001/2024-146022519

Кадастровый номер:

50:09:0000000:190290

1	2	3	4	5
402	498117.37	2178221.92	-	-
403	498119.17	2178224.67	-	-
404	498123.33	2178227.28	-	-
405	498127.5	2178233.13	-	-
406	498131.99	2178240.06	-	-
407	498133.32	2178241.59	-	-
408	498134.8	2178242.98	-	-
409	498141.24	2178247.54	-	-
410	498143.79	2178249.02	-	-
411	498146.52	2178250.12	-	-
412	498150.53	2178251.4	-	-
413	498155.55	2178253.61	-	-
414	498163.77	2178255.57	-	-
415	498170.01	2178256.42	-	-
416	498172.48	2178256.36	-	-
417	498178.74	2178255.15	-	-
418	498188.9	2178257.74	-	-
419	498189.62	2178258.17	-	-
420	498190.65	2178259.93	-	-
421	498192.84	2178265.73	-	-
422	498198.92	2178285.51	-	-
423	498200.43	2178289.91	-	-
424	498200.96	2178292.27	-	-
425	498201.07	2178296.31	-	-
426	498183.69	2178297.93	-	-
427	498178.83	2178279.11	-	-
428	498168.25	2178279.42	-	-
429	498153.1	2178275.63	-	-
430	498128.95	2178261.75	-	-



## Земельный участок

вид объекта недвижимости

Лист № 57 раздела 4.2

Всего листов раздела 4.2: 80

Всего разделов: 8

Всего листов отчёта: 136

30.05.2024г. № КУВИ-001/2024-146022519

Кадастровый номер:

50:09:0000000:190290

1	2	3	4	5
431	498116.22	2178252.95	-	-
432	498100.17	2178235.93	-	-
433	498088.35	2178228.7	-	-
434	498077.13	2178215.16	-	-
435	498068.06	2178184.64	-	-
436	498075.25	2178131.9	-	-
437	498080.97	2178119.95	-	-
438	498118.74	2178067.04	-	-
439	498146.17	2178039.57	-	-
440	498158.8	2178030.36	-	-
441	498173.02	2178014.26	-	-
442	498195.16	2177968.41	-	-
443	498181.59	2177952.45	-	-
444	498174.27	2177930.86	-	-
445	498162.63	2177913.19	-	-
446	498161.78	2177883.41	-	-
447	498169.55	2177865.8	-	-
448	498181.46	2177853.23	-	-
449	498198.82	2177844.98	-	-
450	498216.37	2177844.05	-	-
451	498229.77	2177832.14	-	-
452	498244.77	2177824.51	-	-
453	498245.65	2177796.99	-	-
454	498255.71	2177765.08	-	-
455	498250.81	2177717.39	-	-
456	498252.39	2177678.86	-	-
457	498271.88	2177624.24	-	-
458	498284.16	2177606.11	-	-
459	498292.55	2177599.89	-	-

## Земельный участок

вид объекта недвижимости

Лист № 58 раздела 4.2

Всего листов раздела 4.2: 80

Всего разделов: 8

Всего листов отчёта: 136

30.05.2024г. № КУВИ-001/2024-146022519

Кадастровый номер:

50:09:0000000:190290

1	2	3	4	5
460	498305.76	2177594.23	-	-
461	498321.05	2177590.21	-	-
462	498331.48	2177589.93	-	-
463	498352.21	2177596.57	-	-
464	498372.52	2177618.22	-	-
465	498377.28	2177616.73	-	-
466	498417.61	2177584.68	-	-
467	498437.62	2177577.78	-	-
468	498465.57	2177558.99	-	-
469	498504.74	2177547.41	-	-
470	498536.56	2177532.62	-	-
471	498571.2	2177502.23	-	-
472	498585.45	2177493.61	-	-
473	498595.46	2177490.63	-	-
474	498614.31	2177489.57	-	-
475	498640.41	2177493.97	-	-
476	498660.91	2177504.7	-	-
477	498681.32	2177524.82	-	-
478	498707.52	2177531	-	-
479	498713.54	2177518.05	-	-
480	498735.22	2177487.47	-	-
481	498757.3	2177434.46	-	-
482	498756.1	2177404.16	-	-
483	498759.11	2177385.07	-	-
484	498726.3	2177396.43	-	-
485	498710.64	2177399.74	-	-
486	498701.89	2177400.56	-	-
487	498690.71	2177398.77	-	-
488	498669.24	2177391.62	-	-

## Земельный участок

вид объекта недвижимости

Лист № 59 раздела 4.2

Всего листов раздела 4.2: 80

Всего разделов: 8

Всего листов отчёта: 136

30.05.2024г. № КУВИ-001/2024-146022519

Кадастровый номер:

50:09:0000000:190290

1	2	3	4	5
489	498652.31	2177380.98	-	-
490	498634.75	2177368.58	-	-
491	498617.15	2177349.09	-	-
492	498595.42	2177313.35	-	-
493	498576.6	2177267.33	-	-
494	498555.54	2177227.07	-	-
495	498537.42	2177169.48	-	-
496	498534.15	2177128.04	-	-
497	498528.75	2177118.81	-	-
498	498507.66	2177096.73	-	-
499	498498.16	2177080.82	-	-
500	498490.01	2177058.1	-	-
501	498487.4	2177042.94	-	-
502	498488.73	2177021.19	-	-
503	498495.39	2176998.49	-	-
504	498504.52	2176980.11	-	-
505	498522.12	2176961.07	-	-
506	498558.66	2176933.04	-	-
507	498584.33	2176921.21	-	-
508	498599.62	2176918.44	-	-
509	498598.9	2176896.72	-	-
510	498611	2176844.82	-	-
511	498647.82	2176789.32	-	-
512	498670.18	2176771.81	-	-
513	498688.36	2176763.76	-	-
514	498704.8	2176760.35	-	-
515	498722.04	2176761.08	-	-
516	498737.41	2176766.55	-	-
517	498746.11	2176772.07	-	-

## Земельный участок

вид объекта недвижимости

Лист № 60 раздела 4.2

Всего листов раздела 4.2: 80

Всего разделов: 8

Всего листов отчёта: 136

30.05.2024г. № КУВИ-001/2024-146022519

Кадастровый номер:

50:09:0000000:190290

1	2	3	4	5
518	498745.6	2176753.68	-	-
519	498716.72	2176737.42	-	-
520	498692.05	2176704.34	-	-
521	498660.21	2176675.87	-	-
522	498642.51	2176679.16	-	-
523	498608.14	2176679.84	-	-
524	498576.24	2176671.25	-	-
525	498500.21	2176631.8	-	-
526	498460.47	2176603.5	-	-
527	498452.27	2176590.73	-	-
528	498484.81	2176592.42	-	-
529	498488.53	2176596.26	-	-
530	498490.91	2176598.35	-	-
531	498505.89	2176609.54	-	-
532	498532.07	2176626.27	-	-
533	498549.73	2176637.17	-	-
534	498552.77	2176638.71	-	-
535	498566.69	2176644.31	-	-
536	498584.28	2176650.82	-	-
537	498591.68	2176654.29	-	-
538	498593.86	2176654.93	-	-
539	498596.1	2176655.31	-	-
540	498598.36	2176655.44	-	-
541	498607.13	2176655.44	-	-
542	498609.66	2176655.28	-	-
543	498617.14	2176654.76	-	-
544	498627.59	2176654.83	-	-
545	498639.07	2176653.81	-	-
546	498641.18	2176653.47	-	-

## Земельный участок

вид объекта недвижимости

Лист № 61 раздела 4.2

Всего листов раздела 4.2: 80

Всего разделов: 8

Всего листов отчёта: 136

30.05.2024г. № КУВИ-001/2024-146022519

Кадастровый номер:

50:09:0000000:190290

1	2	3	4	5
547	498649.6	2176650.79	-	-
548	498652.08	2176649.78	-	-
549	498656.61	2176646.98	-	-
550	498657.85	2176646.65	-	-
551	498660.32	2176646.49	-	-
552	498665.96	2176651.37	-	-
553	498676.2	2176659.52	-	-
554	498682.43	2176666.62	-	-

Земельный участок			
вид объекта недвижимости			

Лист № 62 раздела 4.2	Всего листов раздела 4.2: 80	Всего разделов: 8	Всего листов отчёта: 136
-----------------------	------------------------------	-------------------	--------------------------

30.05.2024г. № КУВИ-001/2024-146022519

Кадастровый номер: 50:09:0000000:190290

Сведения о характерных точках границы части (частей) земельного участка

Учетный номер части: 50:09:0000000:190290/7

Система координат

Номер точки	Координаты, м		Описание закрепления на местности	Средняя квадратичная погрешность определения координат характерных точек границ земельного участка, м
	X	Y		
1	2	3	4	5
1	498301.49	2176590.96	-	-
2	498326.46	2176591.62	-	-
3	498391.56	2176590.08	-	-
4	498439.92	2176590.09	-	-
5	498484.81	2176592.42	-	-
6	498488.53	2176596.26	-	-
7	498490.91	2176598.35	-	-
8	498505.89	2176609.54	-	-
9	498532.07	2176626.27	-	-
10	498549.73	2176637.17	-	-
11	498552.77	2176638.71	-	-
12	498566.69	2176644.31	-	-
13	498584.28	2176650.82	-	-
14	498591.68	2176654.29	-	-
15	498593.86	2176654.93	-	-
16	498596.1	2176655.31	-	-
17	498598.36	2176655.44	-	-
18	498607.13	2176655.44	-	-
19	498609.66	2176655.28	-	-
20	498617.14	2176654.76	-	-
21	498627.59	2176654.83	-	-
22	498639.07	2176653.81	-	-
23	498641.18	2176653.47	-	-
24	498649.6	2176650.79	-	-

## Земельный участок

вид объекта недвижимости

Лист № 63 раздела 4.2

Всего листов раздела 4.2: 80

Всего разделов: 8

Всего листов отчёта: 136

30.05.2024г. № КУВИ-001/2024-146022519

Кадастровый номер:

50:09:0000000:190290

1	2	3	4	5
25	498652.08	2176649.78	-	-
26	498656.61	2176646.98	-	-
27	498657.85	2176646.65	-	-
28	498660.32	2176646.49	-	-
29	498665.96	2176651.37	-	-
30	498676.2	2176659.52	-	-
31	498682.43	2176666.62	-	-
32	498689.71	2176674.55	-	-
33	498690.56	2176675.38	-	-
34	498688.37	2176680.86	-	-
35	498684.09	2176686.96	-	-
36	498721.15	2176720.14	-	-
37	498740.16	2176736.09	-	-
38	498762.21	2176754.7	-	-
39	498762.21	2176756.03	-	-
40	498762.52	2176759.57	-	-
41	498764.18	2176768.81	-	-
42	498765.21	2176772.48	-	-
43	498767.61	2176778.69	-	-
44	498768.27	2176780.66	-	-
45	498759.56	2176803.58	-	-
46	498748.43	2176830.88	-	-
47	498743.1	2176833.54	-	-
48	498742.13	2176829.66	-	-
49	498742.86	2176824.22	-	-
50	498743.04	2176821.55	-	-
51	498742.92	2176811.97	-	-
52	498742.57	2176809.83	-	-
53	498741.03	2176798.87	-	-

## Земельный участок

вид объекта недвижимости

Лист № 64 раздела 4.2

Всего листов раздела 4.2: 80

Всего разделов: 8

Всего листов отчёта: 136

30.05.2024г. № КУВИ-001/2024-146022519

Кадастровый номер:

50:09:0000000:190290

1	2	3	4	5
54	498740.16	2176796.68	-	-
55	498739.17	2176794.93	-	-
56	498737.54	2176793.08	-	-
57	498735.94	2176791.83	-	-
58	498728.28	2176784.77	-	-
59	498725.02	2176782.37	-	-
60	498723.22	2176781.43	-	-
61	498721.34	2176780.68	-	-
62	498717.4	2176779.77	-	-
63	498715.38	2176779.61	-	-
64	498705.33	2176780.28	-	-
65	498695.75	2176781.89	-	-
66	498693.37	2176782.48	-	-
67	498691.07	2176783.35	-	-
68	498683.35	2176786.83	-	-
69	498681.01	2176788.07	-	-
70	498675.41	2176791.55	-	-
71	498672.24	2176794	-	-
72	498662.59	2176804.76	-	-
73	498660.16	2176806.35	-	-
74	498657.86	2176808.11	-	-
75	498652.41	2176812.95	-	-
76	498650.52	2176814.87	-	-
77	498648.91	2176817.03	-	-
78	498646.18	2176821.23	-	-
79	498642.32	2176825.45	-	-
80	498640.58	2176827.64	-	-
81	498632.62	2176838.99	-	-
82	498631.33	2176841.06	-	-



## Земельный участок

вид объекта недвижимости

Лист № 65 раздела 4.2

Всего листов раздела 4.2: 80

Всего разделов: 8

Всего листов отчёта: 136

30.05.2024г. № КУВИ-001/2024-146022519

Кадастровый номер:

50:09:0000000:190290

1	2	3	4	5
83	498630.3	2176843.27	-	-
84	498628.03	2176849.02	-	-
85	498625.09	2176857.13	-	-
86	498620.18	2176875.16	-	-
87	498616.26	2176887.25	-	-
88	498615.63	2176889.68	-	-
89	498615.32	2176892.17	-	-
90	498614.86	2176899.43	-	-
91	498614.67	2176907.38	-	-
92	498614.97	2176911.27	-	-
93	498616.49	2176919.9	-	-
94	498617.03	2176922.16	-	-
95	498617.82	2176924.35	-	-
96	498620.69	2176931.01	-	-
97	498624.23	2176938.14	-	-
98	498623.23	2176937.99	-	-
99	498616.82	2176937.89	-	-
100	498611.88	2176938.28	-	-
101	498605.62	2176937.08	-	-
102	498603.42	2176936.98	-	-
103	498601.21	2176937.13	-	-
104	498599.04	2176937.52	-	-
105	498593.05	2176939.53	-	-
106	498579.49	2176943.85	-	-
107	498577.14	2176944.78	-	-
108	498571.87	2176946.89	-	-
109	498564.85	2176949.94	-	-
110	498558.59	2176954.92	-	-
111	498551.03	2176960.79	-	-

## Земельный участок

вид объекта недвижимости

Лист № 66 раздела 4.2

Всего листов раздела 4.2: 80

Всего разделов: 8

Всего листов отчёта: 136

30.05.2024г. № КУВИ-001/2024-146022519

Кадастровый номер:

50:09:0000000:190290

1	2	3	4	5
112	498548.86	2176962.62	-	-
113	498543.64	2176967.69	-	-
114	498539.24	2176971.37	-	-
115	498533.26	2176975.6	-	-
116	498530.99	2176977.46	-	-
117	498524.33	2176983.81	-	-
118	498521.79	2176986.75	-	-
119	498515.59	2176995.53	-	-
120	498514.41	2176997.43	-	-
121	498510.89	2177005.63	-	-
122	498507.37	2177012.72	-	-
123	498505.05	2177020.93	-	-
124	498504.41	2177024.69	-	-
125	498503.81	2177033.01	-	-
126	498504.07	2177043.36	-	-
127	498505.09	2177053.01	-	-
128	498505.5	2177055.38	-	-
129	498506.19	2177057.69	-	-
130	498507.15	2177059.89	-	-
131	498510.93	2177067.3	-	-
132	498516.16	2177076.97	-	-
133	498517.46	2177079.05	-	-
134	498522.75	2177086.47	-	-
135	498524.91	2177089.02	-	-
136	498528.89	2177092.98	-	-
137	498534.68	2177099.22	-	-
138	498537.16	2177101.47	-	-
139	498541.7	2177104.95	-	-
140	498545	2177107.03	-	-

## Земельный участок

вид объекта недвижимости

Лист № 67 раздела 4.2

Всего листов раздела 4.2: 80

Всего разделов: 8

Всего листов отчёта: 136

30.05.2024г. № КУВИ-001/2024-146022519

Кадастровый номер:

50:09:0000000:190290

1	2	3	4	5
141	498548.21	2177111.52	-	-
142	498550.26	2177115.83	-	-
143	498551.25	2177124.48	-	-
144	498552.79	2177132.71	-	-
145	498554.52	2177143.35	-	-
146	498554.77	2177148.71	-	-
147	498556.07	2177161.38	-	-
148	498556.75	2177164.85	-	-
149	498558.72	2177171.66	-	-
150	498560.55	2177176.99	-	-
151	498563.22	2177193.13	-	-
152	498563.94	2177196.02	-	-
153	498565.09	2177198.76	-	-
154	498569.25	2177206.94	-	-
155	498574.53	2177219.94	-	-
156	498588.7	2177249.3	-	-
157	498589.86	2177251.37	-	-
158	498591.25	2177253.28	-	-
159	498597.39	2177260.72	-	-
160	498600.79	2177266.43	-	-
161	498605.97	2177277.48	-	-
162	498612.13	2177289.8	-	-
163	498618.85	2177305.58	-	-
164	498630.17	2177327.7	-	-
165	498635.33	2177336.75	-	-
166	498637.06	2177339.29	-	-
167	498640.69	2177343.83	-	-
168	498647.25	2177351.47	-	-
169	498648.79	2177352.82	-	-

## Земельный участок

вид объекта недвижимости

Лист № 68 раздела 4.2

Всего листов раздела 4.2: 80

Всего разделов: 8

Всего листов отчёта: 136

30.05.2024г. № КУВИ-001/2024-146022519

Кадастровый номер:

50:09:0000000:190290

1	2	3	4	5
170	498662.42	2177361.56	-	-
171	498664.85	2177362.87	-	-
172	498671.2	2177365.75	-	-
173	498679.67	2177368.73	-	-
174	498682.95	2177369.55	-	-
175	498691.42	2177370.91	-	-
176	498702.01	2177371.72	-	-
177	498704.33	2177371.74	-	-
178	498706.63	2177371.49	-	-
179	498712.23	2177370.47	-	-
180	498714.15	2177369.84	-	-
181	498723	2177366.33	-	-
182	498725.92	2177366.62	-	-
183	498735.35	2177366.92	-	-
184	498738.46	2177366.74	-	-
185	498745.12	2177365.83	-	-
186	498748	2177365.22	-	-
187	498754.47	2177363.33	-	-
188	498757.49	2177363.06	-	-
189	498764.61	2177364.73	-	-
190	498777.43	2177366.58	-	-
191	498778.08	2177367.45	-	-
192	498779.51	2177371.26	-	-
193	498779.67	2177373.92	-	-
194	498776.17	2177397.29	-	-
195	498775.4	2177409.81	-	-
196	498775.37	2177418.17	-	-
197	498774.53	2177425.93	-	-
198	498772.59	2177435.12	-	-

## Земельный участок

вид объекта недвижимости

Лист № 69 раздела 4.2

Всего листов раздела 4.2: 80

Всего разделов: 8

Всего листов отчёта: 136

30.05.2024г. № КУВИ-001/2024-146022519

Кадастровый номер:

50:09:0000000:190290

1	2	3	4	5
199	498769.87	2177445.06	-	-
200	498766.56	2177454.98	-	-
201	498765.9	2177457.46	-	-
202	498764.25	2177465.9	-	-
203	498755.99	2177484.04	-	-
204	498755.07	2177486.45	-	-
205	498753.35	2177492.05	-	-
206	498742.77	2177509.79	-	-
207	498741.86	2177510.72	-	-
208	498735.31	2177515.17	-	-
209	498733.76	2177516.59	-	-
210	498726.46	2177525.57	-	-
211	498724.96	2177527.74	-	-
212	498723.75	2177530.09	-	-
213	498722.87	2177532.58	-	-
214	498721.01	2177539.15	-	-
215	498718.12	2177545.15	-	-
216	498714.69	2177548.74	-	-
217	498706.9	2177551.67	-	-
218	498703.07	2177551.18	-	-
219	498697.15	2177551	-	-
220	498670.6	2177544.45	-	-
221	498651.3	2177528.1	-	-
222	498649.61	2177525.78	-	-
223	498648.05	2177523.9	-	-
224	498646.27	2177522.22	-	-
225	498644.3	2177520.77	-	-
226	498634.92	2177514.72	-	-
227	498631.72	2177513.05	-	-

## Земельный участок

вид объекта недвижимости

Лист № 70 раздела 4.2

Всего листов раздела 4.2: 80

Всего разделов: 8

Всего листов отчёта: 136

30.05.2024г. № КУВИ-001/2024-146022519

Кадастровый номер:

50:09:0000000:190290

1	2	3	4	5
228	498620.27	2177508.42	-	-
229	498618.3	2177507.94	-	-
230	498616.28	2177507.66	-	-
231	498614.25	2177507.59	-	-
232	498612.21	2177507.73	-	-
233	498600.68	2177510.19	-	-
234	498586.13	2177514.47	-	-
235	498584.03	2177515.23	-	-
236	498582.03	2177516.21	-	-
237	498580.15	2177517.41	-	-
238	498572.59	2177522.86	-	-
239	498570.51	2177524.6	-	-
240	498567.43	2177528.14	-	-
241	498565.28	2177529.23	-	-
242	498563.55	2177530.37	-	-
243	498557.1	2177536.06	-	-
244	498555.19	2177538.05	-	-
245	498552.38	2177541.4	-	-
246	498548.86	2177543.72	-	-
247	498544.86	2177545.63	-	-
248	498535.13	2177548.68	-	-
249	498526.2	2177552.07	-	-
250	498523.55	2177553.34	-	-
251	498521.11	2177554.97	-	-
252	498514.25	2177560.35	-	-
253	498511.43	2177561.48	-	-
254	498503.61	2177563.77	-	-
255	498494.21	2177566.9	-	-
256	498484.74	2177569.75	-	-

## Земельный участок

вид объекта недвижимости

Лист № 71 раздела 4.2

Всего листов раздела 4.2: 80

Всего разделов: 8

Всего листов отчёта: 136

30.05.2024г. № КУВИ-001/2024-146022519

Кадастровый номер:

50:09:0000000:190290

1	2	3	4	5
257	498475.01	2177574.84	-	-
258	498465.4	2177579.5	-	-
259	498456.49	2177584.34	-	-
260	498449.68	2177586.3	-	-
261	498447.02	2177587.27	-	-
262	498444.52	2177588.61	-	-
263	498439.98	2177591.48	-	-
264	498436.84	2177593.94	-	-
265	498434.05	2177596.61	-	-
266	498431.76	2177598.42	-	-
267	498421.51	2177602.92	-	-
268	498419.2	2177604.11	-	-
269	498413.15	2177607.74	-	-
270	498402.69	2177614.63	-	-
271	498394.17	2177623	-	-
272	498392.52	2177624.86	-	-
273	498389.35	2177628.94	-	-
274	498385.91	2177632.06	-	-
275	498382.48	2177633.92	-	-
276	498368.95	2177638.56	-	-
277	498366.77	2177639.7	-	-
278	498361.93	2177642.67	-	-
279	498361.52	2177642.81	-	-
280	498347.98	2177627.25	-	-
281	498343.74	2177624.03	-	-
282	498341.91	2177621.91	-	-
283	498340.23	2177620.48	-	-
284	498338.41	2177619.24	-	-
285	498336.46	2177618.22	-	-

## Земельный участок

вид объекта недвижимости

Лист № 72 раздела 4.2

Всего листов раздела 4.2: 80

Всего разделов: 8

Всего листов отчёта: 136

30.05.2024г. № КУВИ-001/2024-146022519

Кадастровый номер:

50:09:0000000:190290

1	2	3	4	5
286	498335.66	2177617.9	-	-
287	498320.2	2177606.17	-	-
288	498305.41	2177620.46	-	-
289	498300.39	2177623.43	-	-
290	498291.31	2177630.09	-	-
291	498289.44	2177631.64	-	-
292	498287.78	2177633.41	-	-
293	498286.34	2177635.37	-	-
294	498285.15	2177637.49	-	-
295	498275.48	2177656.98	-	-
296	498274.34	2177659.71	-	-
297	498268.89	2177676.06	-	-
298	498268.26	2177678.39	-	-
299	498267.92	2177680.77	-	-
300	498266.25	2177701.35	-	-
301	498266.24	2177704.41	-	-
302	498267.46	2177721.35	-	-
303	498269.25	2177731.89	-	-
304	498269.5	2177744.15	-	-
305	498268.45	2177753.79	-	-
306	498266.9	2177759.32	-	-
307	498264.37	2177764.87	-	-
308	498263.42	2177767.36	-	-
309	498262.82	2177769.96	-	-
310	498261.76	2177776.46	-	-
311	498261.51	2177778.91	-	-
312	498260.91	2177794.5	-	-
313	498260.9	2177801.58	-	-
314	498259.68	2177808.67	-	-



## Земельный участок

вид объекта недвижимости

Лист № 73 раздела 4.2

Всего листов раздела 4.2: 80

Всего разделов: 8

Всего листов отчёта: 136

30.05.2024г. № КУВИ-001/2024-146022519

Кадастровый номер:

50:09:0000000:190290

1	2	3	4	5
315	498258.7	2177819.65	-	-
316	498258.64	2177822.05	-	-
317	498258.88	2177824.45	-	-
318	498260.36	2177833.81	-	-
319	498254.44	2177841.66	-	-
320	498251.11	2177841.39	-	-
321	498248.77	2177841.56	-	-
322	498243.18	2177842.42	-	-
323	498241.13	2177843.03	-	-
324	498239.16	2177843.87	-	-
325	498237.28	2177844.9	-	-
326	498235.53	2177846.14	-	-
327	498233.92	2177847.55	-	-
328	498232.47	2177849.13	-	-
329	498231.2	2177850.86	-	-
330	498230.12	2177852.71	-	-
331	498229.44	2177854.23	-	-
332	498225.82	2177855.76	-	-
333	498223.87	2177856.92	-	-
334	498222.06	2177858.29	-	-
335	498220.42	2177859.87	-	-
336	498217.57	2177863.01	-	-
337	498183.94	2177870.19	-	-
338	498185.16	2177891.1	-	-
339	498185.08	2177891.15	-	-
340	498179.6	2177894.79	-	-
341	498178.05	2177896.17	-	-
342	498176.64	2177897.71	-	-
343	498175.4	2177899.38	-	-

## Земельный участок

вид объекта недвижимости

Лист № 74 раздела 4.2

Всего листов раздела 4.2: 80

Всего разделов: 8

Всего листов отчёта: 136

30.05.2024г. № КУВИ-001/2024-146022519

Кадастровый номер:

50:09:0000000:190290

1	2	3	4	5
344	498174.34	2177901.18	-	-
345	498171.5	2177906.87	-	-
346	498170.83	2177908.87	-	-
347	498170.38	2177910.93	-	-
348	498170.14	2177913.02	-	-
349	498170.13	2177915.12	-	-
350	498170.34	2177917.22	-	-
351	498170.77	2177919.28	-	-
352	498171.41	2177921.29	-	-
353	498172.26	2177923.22	-	-
354	498173.3	2177925.04	-	-
355	498174.54	2177926.75	-	-
356	498175.94	2177928.32	-	-
357	498177.51	2177929.73	-	-
358	498179.21	2177930.97	-	-
359	498184.09	2177934.01	-	-
360	498186.05	2177934.87	-	-
361	498187.76	2177935.41	-	-
362	498187.9	2177937.88	-	-
363	498203.19	2177949.85	-	-
364	498203.5	2177950.4	-	-
365	498204.79	2177952.42	-	-
366	498206.3	2177954.27	-	-
367	498208.03	2177955.92	-	-
368	498209.94	2177957.36	-	-
369	498212.45	2177958.78	-	-
370	498219.1	2177965.06	-	-
371	498216.85	2177967.08	-	-
372	498215.38	2177968.83	-	-

## Земельный участок

вид объекта недвижимости

Лист № 75 раздела 4.2

Всего листов раздела 4.2: 80

Всего разделов: 8

Всего листов отчёта: 136

30.05.2024г. № КУВИ-001/2024-146022519

Кадастровый номер:

50:09:0000000:190290

1	2	3	4	5
373	498204.44	2177983.36	-	-
374	498203.12	2177985.34	-	-
375	498202.04	2177987.46	-	-
376	498198.92	2177994.6	-	-
377	498195.05	2178001.06	-	-
378	498191.28	2178007.76	-	-
379	498189.92	2178010.72	-	-
380	498187.5	2178017.38	-	-
381	498186.13	2178022.64	-	-
382	498184.35	2178025.31	-	-
383	498180.68	2178029.96	-	-
384	498172.08	2178039.63	-	-
385	498155.67	2178053.84	-	-
386	498148.37	2178059.19	-	-
387	498135.74	2178072.86	-	-
388	498133.88	2178075.21	-	-
389	498131.28	2178079.07	-	-
390	498127.19	2178083.15	-	-
391	498122.32	2178090.06	-	-
392	498121.05	2178092.17	-	-
393	498119.66	2178095.51	-	-
394	498117.87	2178096.85	-	-
395	498116.2	2178098.44	-	-
396	498114.72	2178100.21	-	-
397	498111.67	2178105.23	-	-
398	498109.27	2178106.88	-	-
399	498107.66	2178108.33	-	-
400	498106.22	2178109.96	-	-
401	498103.14	2178114.6	-	-

## Земельный участок

вид объекта недвижимости

Лист № 76 раздела 4.2

Всего листов раздела 4.2: 80

Всего разделов: 8

Всего листов отчёта: 136

30.05.2024г. № КУВИ-001/2024-146022519

Кадастровый номер:

50:09:0000000:190290

1	2	3	4	5
402	498101.44	2178117.87	-	-
403	498098.91	2178120.59	-	-
404	498097.58	2178122.49	-	-
405	498096.48	2178124.53	-	-
406	498094.88	2178128.93	-	-
407	498093.26	2178131.78	-	-
408	498092.03	2178134.38	-	-
409	498091.18	2178137.14	-	-
410	498089.82	2178143.04	-	-
411	498089.4	2178145.64	-	-
412	498089.32	2178148.28	-	-
413	498089.74	2178151.77	-	-
414	498089.5	2178153.1	-	-
415	498088.42	2178163.03	-	-
416	498087.09	2178167.83	-	-
417	498086.8	2178169.89	-	-
418	498086.89	2178180.58	-	-
419	498087.11	2178183.18	-	-
420	498087.66	2178185.72	-	-
421	498088.54	2178188.17	-	-
422	498091.56	2178195.13	-	-
423	498092.58	2178197.15	-	-
424	498093.82	2178199.05	-	-
425	498100.63	2178208.28	-	-
426	498102.41	2178210.37	-	-
427	498108.62	2178216.73	-	-
428	498110.35	2178218.31	-	-
429	498112.25	2178219.67	-	-
430	498114.3	2178220.8	-	-

## Земельный участок

вид объекта недвижимости

Лист № 77 раздела 4.2

Всего листов раздела 4.2: 80

Всего разделов: 8

Всего листов отчёта: 136

30.05.2024г. № КУВИ-001/2024-146022519

Кадастровый номер:

50:09:0000000:190290

1	2	3	4	5
431	498116.47	2178221.69	-	-
432	498117.37	2178221.92	-	-
433	498119.17	2178224.67	-	-
434	498123.33	2178227.28	-	-
435	498127.5	2178233.13	-	-
436	498131.99	2178240.06	-	-
437	498133.32	2178241.59	-	-
438	498134.8	2178242.98	-	-
439	498141.24	2178247.54	-	-
440	498143.79	2178249.02	-	-
441	498146.52	2178250.12	-	-
442	498150.53	2178251.4	-	-
443	498155.55	2178253.61	-	-
444	498163.77	2178255.57	-	-
445	498170.01	2178256.42	-	-
446	498172.48	2178256.36	-	-
447	498178.74	2178255.15	-	-
448	498188.9	2178257.74	-	-
449	498189.62	2178258.17	-	-
450	498190.65	2178259.93	-	-
451	498192.84	2178265.73	-	-
452	498198.92	2178285.51	-	-
453	498200.43	2178289.91	-	-
454	498200.96	2178292.27	-	-
455	498201.07	2178296.31	-	-
456	498164.49	2178299.72	-	-
457	498145.42	2178293.29	-	-
458	498127.25	2178274.56	-	-
459	498107.49	2178254.2	-	-

## Земельный участок

вид объекта недвижимости

Лист № 78 раздела 4.2

Всего листов раздела 4.2: 80

Всего разделов: 8

Всего листов отчёта: 136

30.05.2024г. № КУВИ-001/2024-146022519

Кадастровый номер:

50:09:0000000:190290

1	2	3	4	5
460	498102.72	2178249.28	-	-
461	498088.47	2178234.6	-	-
462	498086.96	2178233.48	-	-
463	498073.27	2178223.39	-	-
464	498050.82	2178206.84	-	-
465	498029.97	2178146.71	-	-
466	498030.38	2178119.54	-	-
467	498019.45	2178100.01	-	-
468	498016.94	2178010.98	-	-
469	498018.61	2177985.14	-	-
470	498000.15	2177976.74	-	-
471	498007.05	2177967.68	-	-
472	498014.77	2177961.25	-	-
473	498014.41	2177951.93	-	-
474	498015.03	2177937.88	-	-
475	498029.17	2177920.78	-	-
476	498036.84	2177897.56	-	-
477	498015.36	2177887.15	-	-
478	498011.23	2177886.31	-	-
479	498002.37	2177874.13	-	-
480	498013.46	2177822.86	-	-
481	498047.23	2177761.97	-	-
482	498080.42	2177731.08	-	-
483	498105.91	2177749.37	-	-
484	498125.76	2177720.42	-	-
485	498092.19	2177684.48	-	-
486	498092.95	2177663.69	-	-
487	498104.12	2177615.02	-	-
488	498128.01	2177554.19	-	-

## Земельный участок

вид объекта недвижимости

Лист № 79 раздела 4.2

Всего листов раздела 4.2: 80

Всего разделов: 8

Всего листов отчёта: 136

30.05.2024г. № КУВИ-001/2024-146022519

Кадастровый номер:

50:09:0000000:190290

1	2	3	4	5
489	498150.08	2177517.4	-	-
490	498186	2177479.51	-	-
491	498235.64	2177449.99	-	-
492	498266.06	2177439.11	-	-
493	498304.56	2177431	-	-
494	498330.69	2177429.73	-	-
495	498364.45	2177433.22	-	-
496	498400.4	2177412.85	-	-
497	498448.15	2177396.97	-	-
498	498455.26	2177390.62	-	-
499	498415.44	2177304.83	-	-
500	498406.94	2177286.51	-	-
501	498402.71	2177272.28	-	-
502	498378.8	2177191.75	-	-
503	498356.24	2177154.79	-	-
504	498340.22	2177115.83	-	-
505	498329.77	2177071.51	-	-
506	498327.32	2177036.74	-	-
507	498336.25	2176971.93	-	-
508	498363.53	2176904.36	-	-
509	498397.11	2176859.54	-	-
510	498454.17	2176811.2	-	-
511	498460.4	2176790.97	-	-
512	498436.12	2176778.63	-	-
513	498420.33	2176770.61	-	-
514	498369.2	2176735.16	-	-
515	498363.97	2176730.2	-	-
516	498331.31	2176699.23	-	-
517	498297.52	2176640.68	-	-

Земельный участок

вид объекта недвижимости

Лист № 80 раздела 4.2

Всего листов раздела 4.2: 80

Всего разделов: 8

Всего листов отчёта: 136

30.05.2024г. № КУВИ-001/2024-146022519

Кадастровый номер:

50:09:0000000:190290

1	2	3	4	5
518	498285.18	2176586.11	-	-
519	498301.49	2176590.96	-	-