

Филиал публично-правовой компании "Роскадастр" по Ульяновской области

полное наименование органа регистрации прав

Выписка из Единого государственного реестра недвижимости об объекте недвижимости

Сведения о характеристиках объекта недвижимости

На основании запроса от 21.02.2024, поступившего на рассмотрение 21.02.2024, сообщаем, что согласно записям Единого государственного реестра недвижимости:

Раздел 1 Лист 1

Земельный участок			
вид объекта недвижимости			
Лист № 1 раздела 1	Всего листов раздела 1: 3	Всего разделов: 8	Всего листов выписки: 33
21.02.2024г. № КУВИ-001/2024-52673160			
Кадастровый номер:	73:08:045001:831		
Номер кадастрового квартала:	73:08:045001		
Дата присвоения кадастрового номера:	26.02.2015		
Ранее присвоенный государственный учетный номер:	данные отсутствуют		
Местоположение:	Местоположение установлено относительно ориентира, расположенного в границах участка. Почтовый адрес ориентира: Ульяновская область, р-н Мелекесский, МО "Рязановское сельское поселение", п. Дивный.		
Площадь:	320971 +/- 4957		
Кадастровая стоимость, руб.:	2313534.74		
Кадастровые номера расположенных в пределах земельного участка объектов недвижимости:	данные отсутствуют		
Кадастровые номера объектов недвижимости, из которых образован объект недвижимости:	73:08:045001:1		
Кадастровые номера образованных объектов недвижимости:	данные отсутствуют		
Категория земель:	Земли сельскохозяйственного назначения		
Виды разрешенного использования:	для сельскохозяйственного производства		
Сведения о кадастровом инженере:	Вестфаль Нина Витальевна, дата завершения кадастровых работ: 16.02.2015		
Сведения о лесах, водных объектах и об иных природных объектах, расположенных в пределах земельного участка:	данные отсутствуют		
Сведения о том, что земельный участок полностью расположен в границах зоны с особыми условиями использования территории, территории объекта культурного наследия, публичного сервитута:	данные отсутствуют		



ДОКУМЕНТ ПОДПИСАН
ЭЛЕКТРОННОЙ ПОДПИСЬЮ

Сертификат: 00ВВ056В7401СВ38D2В3576АСDС8425108

Владелец: ФЕДЕРАЛЬНАЯ СЛУЖБА ГОСУДАРСТВЕННОЙ
РЕГИСТРАЦИИ, КАДАСТРА И КАРТОГРАФИИ
Действителен: с 27.06.2023 по 19.09.2024

полное наименование должности

инициалы, фамилия

Земельный участок			
вид объекта недвижимости			
Лист № 2 раздела 1	Всего листов раздела 1: 3	Всего разделов: 8	Всего листов выписки: 33
21.02.2024г. № КУВИ-001/2024-52673160			
Кадастровый номер:		73:08:045001:831	
Сведения о том, что земельный участок расположен в границах особой экономической зоны, территории опережающего социально-экономического развития, зоны территориального развития в Российской Федерации, игровой зоны:		данные отсутствуют	
Сведения о том, что земельный участок расположен в границах особо охраняемой природной территории, охотничьих угодий, лесничеств:		данные отсутствуют	
Сведения о результатах проведения государственного земельного надзора:		данные отсутствуют	
Сведения о расположении земельного участка в границах территории, в отношении которой утвержден проект межевания территории:		данные отсутствуют	
Условный номер земельного участка:		данные отсутствуют	
Сведения о принятии акта и (или) заключении договора, предусматривающих предоставление в соответствии с земельным законодательством исполнительным органом государственным органом власти или органом местного самоуправления, находящегося в государственной или муниципальной собственности земельного участка для строительства наемного дома социального использования или наемного дома коммерческого использования:		данные отсутствуют	
Сведения о том, что земельный участок или земельные участки образованы на основании решения об изъятии земельного участка и (или) расположенного на нем объекта недвижимости для государственных или муниципальных нужд:		данные отсутствуют	
Сведения о том, что земельный участок образован из земель или земельного участка, государственная собственность на которые не разграничена:		данные отсутствуют	
Сведения о наличии земельного спора о местоположении границ земельных участков:		данные отсутствуют	
Статус записи об объекте недвижимости:		Сведения об объекте недвижимости имеют статус "актуальные"	
Особые отметки:		Граница земельного участка состоит из 3 контуров. Учетные номера контуров и их площади: 1 - 68681.78 кв.м, 2 - 127594.92 кв.м, 3 - 124693.91 кв.м. Сведения об ограничениях права на объект недвижимости, обременениях данного объекта, не зарегистрированных в реестре прав,	



ДОКУМЕНТ ПОДПИСАН
ЭЛЕКТРОННОЙ ПОДПИСЬЮ

Сертификат: 00ВВ056В7401СВ38D2В3576АСDС8425108

Владелец: ФЕДЕРАЛЬНАЯ СЛУЖБА ГОСУДАРСТВЕННОЙ

РЕГИСТРАЦИИ, КАДАСТРА И КАРТОГРАФИИ

Действителен: с 27.06.2023 по 19.09.2024

полное наименование должности

инициалы, фамилия

Земельный участок			
вид объекта недвижимости			
Лист № 3 раздела 1	Всего листов раздела 1: 3	Всего разделов: 8	Всего листов выписки: 33
21.02.2024г. № КУВИ-001/2024-52673160			
Кадастровый номер:		73:08:045001:831	
		ограничений прав и обременений недвижимого имущества: вид ограничения (обременения): ограничения прав на земельный участок, предусмотренные статьей 56 Земельного кодекса Российской Федерации; срок действия: с 09.02.2016; реквизиты документа-основания: карта (план) в электронном виде от 04.02.2013 № б/н.	
Получатель выписки:		Паршуковский Евгений Юрьевич	

полное наименование должности	 ДОКУМЕНТ ПОДПИСАН ЭЛЕКТРОННОЙ ПОДПИСЬЮ Сертификат: 00ВВ056В7401СВ38D2В3576АСDC8425108 Владелец: ФЕДЕРАЛЬНАЯ СЛУЖБА ГОСУДАРСТВЕННОЙ РЕГИСТРАЦИИ, КАДАСТРА И КАРТОГРАФИИ Действителен: с 27.06.2023 по 19.09.2024	инициалы, фамилия
-------------------------------	---	-------------------

Выписка из Единого государственного реестра недвижимости об объекте недвижимости

Сведения о зарегистрированных правах

Земельный участок			
вид объекта недвижимости			
Лист № 1 раздела 2	Всего листов раздела 2: 2	Всего разделов: 8	Всего листов выписки: 33
21.02.2024г. № КУВИ-001/2024-52673160			
Кадастровый номер:		73:08:045001:831	
1	Правообладатель (правообладатели):	1.1	Общество с ограниченной ответственностью коммерческий банк "Эл банк ", ИНН: 0409000930
	Сведения о возможности предоставления третьим лицам персональных данных физического лица:	1.1.1	данные отсутствуют
2	Вид, номер, дата и время государственной регистрации права:	2.1	Собственность 73:08:045001:831-73/033/2024-18 23.01.2024 11:02:37
3	Сведения об осуществлении государственной регистрации сделки, права без необходимого в силу закона согласия третьего лица, органа:	3.1	данные отсутствуют
4	Ограничение прав и обременение объекта недвижимости:	не зарегистрировано	
5	Договоры участия в долевом строительстве:	не зарегистрировано	
6	Заявленные в судебном порядке права требования:	данные отсутствуют	
7	Сведения о возможности предоставления третьим лицам персональных данных физического лица	данные отсутствуют	
8	Сведения о возражении в отношении зарегистрированного права:	данные отсутствуют	
9	Сведения о наличии решения об изъятии объекта недвижимости для государственных и муниципальных нужд:	данные отсутствуют	
10	Сведения о невозможности государственной регистрации без личного участия правообладателя или его законного представителя:	данные отсутствуют	
11	Правопритязания и сведения о наличии поступивших, но не рассмотренных заявлений о проведении государственной регистрации права (перехода, прекращения права), ограничения права или обременения объекта недвижимости, сделки в отношении объекта недвижимости:	отсутствуют	



ДОКУМЕНТ ПОДПИСАН
ЭЛЕКТРОННОЙ ПОДПИСЬЮ

Сертификат: 00BВ056В7401СВ38D2В3576ACDC8425108

Владелец: ФЕДЕРАЛЬНАЯ СЛУЖБА ГОСУДАРСТВЕННОЙ

РЕГИСТРАЦИИ, КАДАСТРА И КАРТОГРАФИИ

Действителен: с 27.06.2023 по 19.09.2024

полное наименование должности

инициалы, фамилия

Земельный участок			
вид объекта недвижимости			
Лист № 2 раздела 2	Всего листов раздела 2: 2	Всего разделов: 8	Всего листов выписки: 33
21.02.2024г. № КУВИ-001/2024-52673160			
Кадастровый номер:		73:08:045001:831	
11	Сведения о невозможности государственной регистрации перехода, прекращения, ограничения права на земельный участок из земель сельскохозяйственного назначения:	данные отсутствуют	

полное наименование должности	 ДОКУМЕНТ ПОДПИСАН ЭЛЕКТРОННОЙ ПОДПИСЬЮ Сертификат: 00ВВ056В7401СВ38D2В3576АСDС8425108 Владелец: ФЕДЕРАЛЬНАЯ СЛУЖБА ГОСУДАРСТВЕННОЙ РЕГИСТРАЦИИ, КАДАСТРА И КАРТОГРАФИИ Действителен: с 27.06.2023 по 19.09.2024	инициалы, фамилия
-------------------------------	---	-------------------

Выписка из Единого государственного реестра недвижимости об объекте недвижимости
Описание местоположения земельного участка

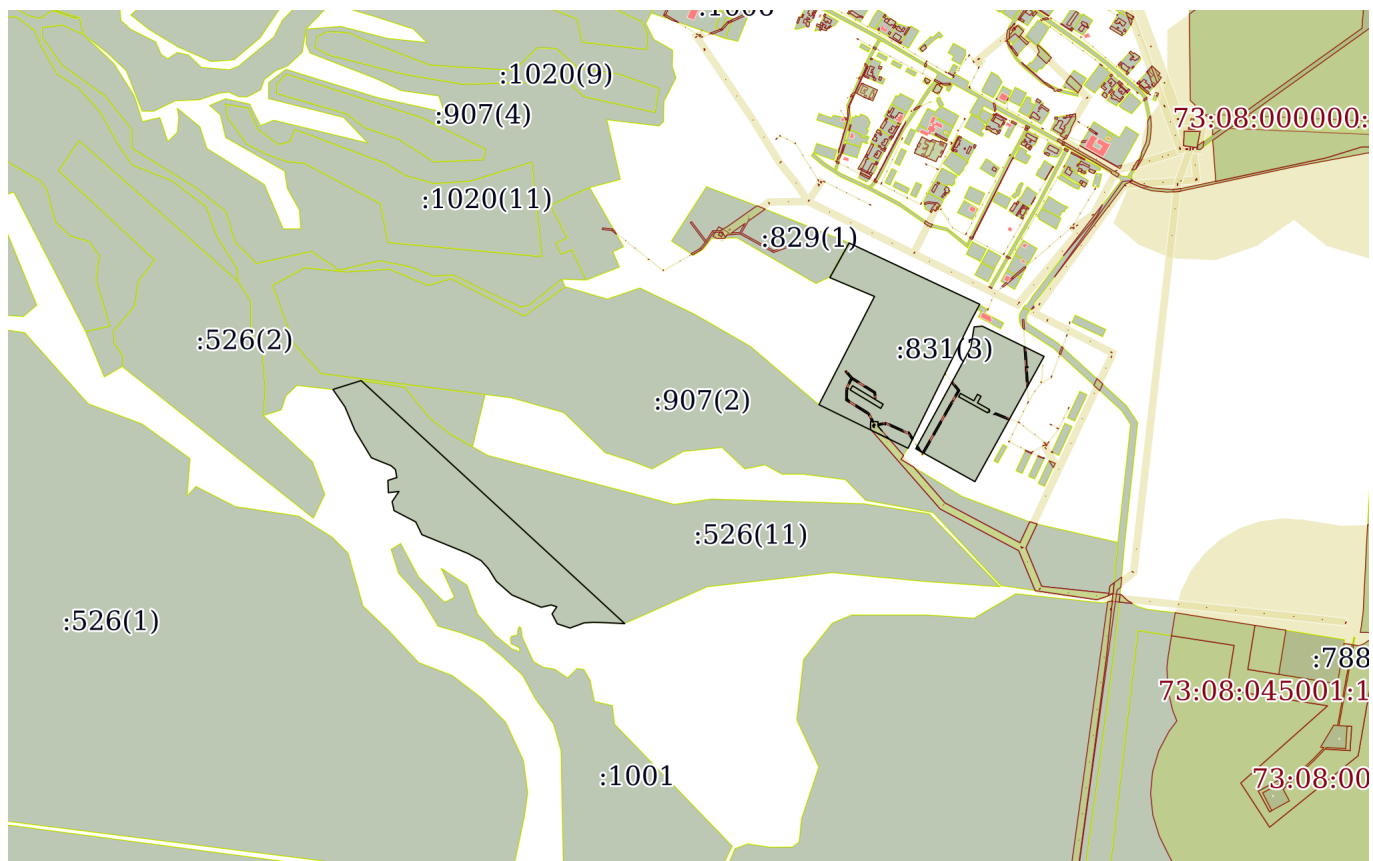
Земельный участок			
вид объекта недвижимости			

Лист № 1 раздела 3	Всего листов раздела 3: 4	Всего разделов: 8	Всего листов выписки: 33
--------------------	---------------------------	-------------------	--------------------------

21.02.2024г. № КУВИ-001/2024-52673160

Кадастровый номер: 73:08:045001:831

План (чертеж, схема) земельного участка



Масштаб 1:20000 Условные обозначения:

	 ДОКУМЕНТ ПОДПИСАН ЭЛЕКТРОННОЙ ПОДПИСЬЮ Сертификат: 00ВВ056В7401СВ38D2В3576АСDC8425108 Владелец: ФЕДЕРАЛЬНАЯ СЛУЖБА ГОСУДАРСТВЕННОЙ РЕГИСТРАЦИИ, КАДАСТРА И КАРТОГРАФИИ Действителен: с 27.06.2023 по 19.09.2024	
полное наименование должности		инициалы, фамилия

Земельный участок

вид объекта недвижимости

Лист № 2 раздела 3

Всего листов раздела 3: 4

Всего разделов: 8

Всего листов выписки: 33

21.02.2024г. № КУВИ-001/2024-52673160

Кадастровый номер:

73:08:045001:831



Масштаб 1:5000

Условные обозначения:

ДОКУМЕНТ ПОДПИСАН
ЭЛЕКТРОННОЙ ПОДПИСЬЮ

Сертификат: 00ВВ056В7401СВ38D2В3576АСDС8425108

Владелец: ФЕДЕРАЛЬНАЯ СЛУЖБА ГОСУДАРСТВЕННОЙ

РЕГИСТРАЦИИ, КАДАСТРА И КАРТОГРАФИИ

Действителен: с 27.06.2023 по 19.09.2024

полное наименование должности

инициалы, фамилия

Земельный участок

вид объекта недвижимости

Лист № 3 раздела 3

Всего листов раздела 3: 4

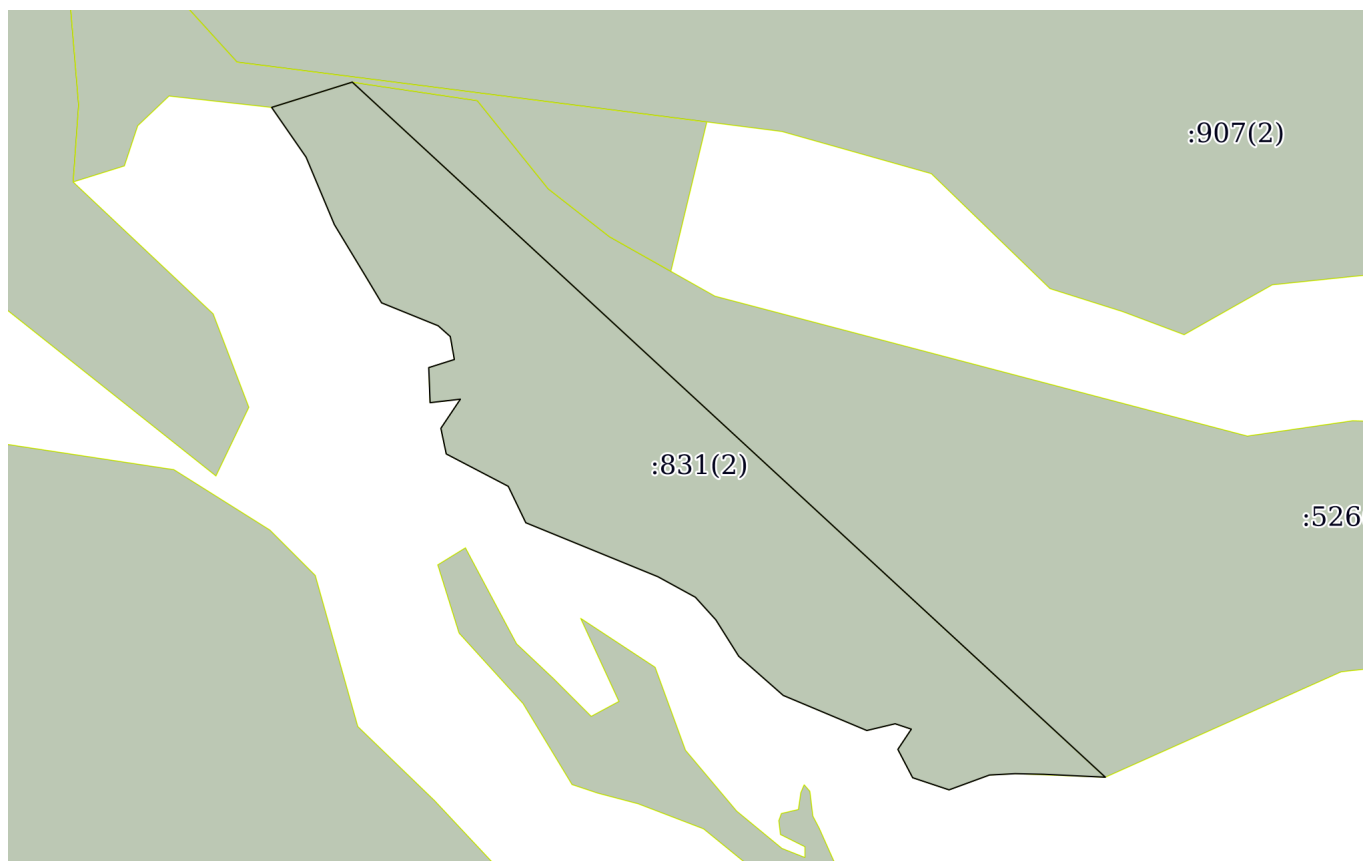
Всего разделов: 8

Всего листов выписки: 33

21.02.2024г. № КУВИ-001/2024-52673160

Кадастровый номер:

73:08:045001:831



Масштаб 1:7000

Условные обозначения:

ДОКУМЕНТ ПОДПИСАН
ЭЛЕКТРОННОЙ ПОДПИСЬЮ

Сертификат: 00ВВ056В7401СВ38D2В3576АСDС8425108

Владелец: ФЕДЕРАЛЬНАЯ СЛУЖБА ГОСУДАРСТВЕННОЙ

РЕГИСТРАЦИИ, КАДАСТРА И КАРТОГРАФИИ

Действителен: с 27.06.2023 по 19.09.2024

полное наименование должности

инициалы, фамилия

Земельный участок

вид объекта недвижимости

Лист № 4 раздела 3

Всего листов раздела 3: 4

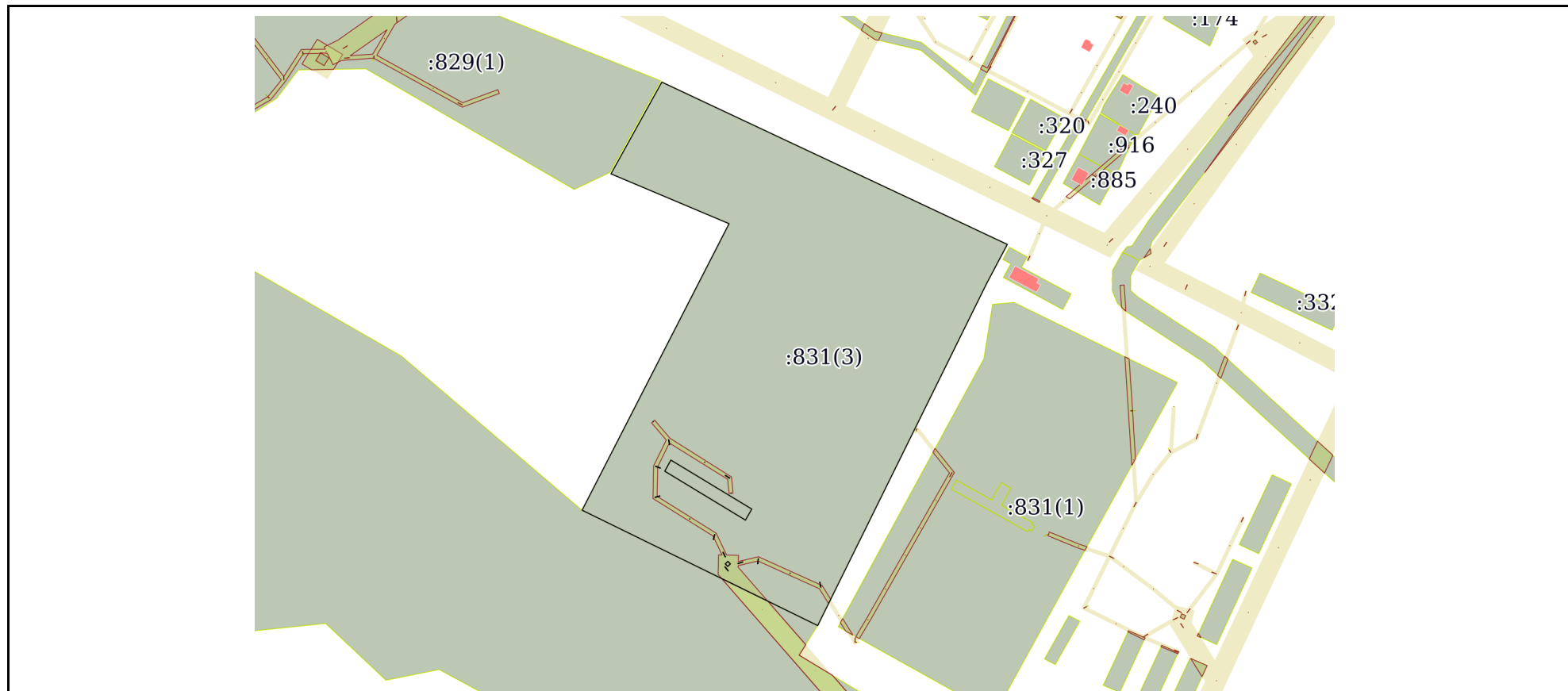
Всего разделов: 8

Всего листов выписки: 33

21.02.2024г. № КУВИ-001/2024-52673160

Кадастровый номер:

73:08:045001:831



Масштаб 1:6000

Условные обозначения:



ДОКУМЕНТ ПОДПИСАН
ЭЛЕКТРОННОЙ ПОДПИСЬЮ

Сертификат: 00ВВ056В7401СВ38D2В3576АСDС8425108

Владелец: ФЕДЕРАЛЬНАЯ СЛУЖБА ГОСУДАРСТВЕННОЙ

РЕГИСТРАЦИИ, КАДАСТРА И КАРТОГРАФИИ

Действителен: с 27.06.2023 по 19.09.2024

полное наименование должности

инициалы, фамилия

Выписка из Единого государственного реестра недвижимости об объекте недвижимости

Описание местоположения земельного участка

Земельный участок			
вид объекта недвижимости			
Лист № 1 раздела 3.1	Всего листов раздела 3.1: 7	Всего разделов: 8	Всего листов выписки: 33
21.02.2024г. № КУВИ-001/2024-52673160			
Кадастровый номер:		73:08:045001:831	

Описание местоположения границ земельного участка							
№ п/п	Номер точки		Дирекционный угол	Горизонтальное проложение, м	Описание закрепления на местности	Кадастровые номера смежных участков	Сведения об адресах правообладателей смежных земельных участков
	начальная	конечная					
1	2	3	4	5	6	7	8
1	1.1.1	1.1.2	208°53.8`	383.58	данные отсутствуют	данные отсутствуют	данные отсутствуют
2	1.1.2	1.1.3	299°7.3`	181.54	данные отсутствуют	данные отсутствуют	данные отсутствуют
3	1.1.3	1.1.4	28°31.7`	308.96	данные отсутствуют	данные отсутствуют	данные отсутствуют
4	1.1.4	1.1.5	9°9.2`	55.95	данные отсутствуют	данные отсутствуют	данные отсутствуют
5	1.1.5	1.1.6	85°2.7`	21.88	данные отсутствуют	данные отсутствуют	данные отсутствуют
6	1.1.6	1.1.1	116°5.0`	184.48	данные отсутствуют	данные отсутствуют	данные отсутствуют
7	1.2.7	1.2.8	208°4.7`	10.16	данные отсутствуют	73:08:045001:682	адрес отсутствует
8	1.2.8	1.2.9	119°6.4`	88.23	данные отсутствуют	73:08:045001:682	адрес отсутствует
9	1.2.9	1.2.10	27°54.5`	2.67	данные отсутствуют	73:08:045001:682	адрес отсутствует
10	1.2.10	1.2.11	118°13.7`	3.23	данные отсутствуют	73:08:045001:682	адрес отсутствует
11	1.2.11	1.2.12	28°8.6`	5.19	данные отсутствуют	73:08:045001:682	адрес отсутствует
12	1.2.12	1.2.13	298°13.7`	3.23	данные отсутствуют	73:08:045001:682	адрес отсутствует
13	1.2.13	1.2.14	28°15.0`	2.28	данные отсутствуют	73:08:045001:682	адрес отсутствует
14	1.2.14	1.2.15	299°5.9`	36.31	данные отсутствуют	73:08:045001:682	адрес отсутствует
15	1.2.15	1.2.16	29°9.5`	19.76	данные отсутствуют	73:08:045001:682	адрес отсутствует
16	1.2.16	1.2.17	300°13.3`	10.87	данные отсутствуют	73:08:045001:682	адрес отсутствует
17	1.2.17	1.2.18	209°9.5`	19.97	данные отсутствуют	73:08:045001:682	адрес отсутствует
18	1.2.18	1.2.7	299°7.1`	41.06	данные отсутствуют	73:08:045001:682	адрес отсутствует
19	1.3.19	1.3.20	241°57.2`	5.19	данные отсутствуют	73:08:045001:783(65)	данные отсутствуют
20	1.3.20	1.3.21	153°26.1`	0.2	данные отсутствуют	73:08:045001:783(65)	данные отсутствуют
21	1.3.21	1.3.22	61°57.2`	5.19	данные отсутствуют	73:08:045001:783(65)	данные отсутствуют
22	1.3.22	1.3.19	333°26.1`	0.2	данные отсутствуют	73:08:045001:783(65)	данные отсутствуют



ДОКУМЕНТ ПОДПИСАН
ЭЛЕКТРОННОЙ ПОДПИСЬЮ

Сертификат: 00BV056B7401CB38D2B3576ACDC8425108

Владелец: ФЕДЕРАЛЬНАЯ СЛУЖБА ГОСУДАРСТВЕННОЙ

РЕГИСТРАЦИИ, КАДАСТРА И КАРТОГРАФИИ

Действителен: с 27.06.2023 по 19.09.2024

полное наименование должности

инициалы, фамилия

Земельный участок
вид объекта недвижимости

Лист № 2 раздела 3.1

Всего листов раздела 3.1: 7

Всего разделов: 8

Всего листов выписки: 33

21.02.2024г. № КУВИ-001/2024-52673160

Кадастровый номер:

73:08:045001:831

1	2	3	4	5	6	7	8
23	1.4.23	1.4.24	207°33.2'	5.19	данные отсутствуют	73:08:045001:783(64)	данные отсутствуют
24	1.4.24	1.4.25	116°33.9'	0.2	данные отсутствуют	73:08:045001:783(64)	данные отсутствуют
25	1.4.25	1.4.26	27°33.2'	5.19	данные отсутствуют	73:08:045001:783(64)	данные отсутствуют
26	1.4.26	1.4.23	296°33.9'	0.2	данные отсутствуют	73:08:045001:783(64)	данные отсутствуют
27	1.5.27	1.5.28	210°28.0'	0.2	данные отсутствуют	73:08:045001:783(6)	данные отсутствуют
28	1.5.28	1.5.29	120°28.0'	0.2	данные отсутствуют	73:08:045001:783(6)	данные отсутствуют
29	1.5.29	1.5.30	30°28.0'	0.2	данные отсутствуют	73:08:045001:783(6)	данные отсутствуют
30	1.5.30	1.5.27	300°28.0'	0.2	данные отсутствуют	73:08:045001:783(6)	данные отсутствуют
31	1.6.31	1.6.32	177°8.3'	0.2	данные отсутствуют	73:08:045001:783(51)	данные отсутствуют
32	1.6.32	1.6.33	87°8.3'	0.2	данные отсутствуют	73:08:045001:783(51)	данные отсутствуют
33	1.6.33	1.6.34	357°8.3'	0.2	данные отсутствуют	73:08:045001:783(51)	данные отсутствуют
34	1.6.34	1.6.31	267°8.3'	0.2	данные отсутствуют	73:08:045001:783(51)	данные отсутствуют
35	1.7.35	1.7.36	177°8.3'	0.2	данные отсутствуют	73:08:045001:783(57)	данные отсутствуют
36	1.7.36	1.7.37	88°53.8'	5.19	данные отсутствуют	73:08:045001:783(57)	данные отсутствуют
37	1.7.37	1.7.38	0°0.0'	0.2	данные отсутствуют	73:08:045001:783(57)	данные отсутствуют
38	1.7.38	1.7.35	268°53.9'	5.2	данные отсутствуют	73:08:045001:783(57)	данные отсутствуют
39	1.8.39	1.8.40	177°8.3'	0.2	данные отсутствуют	73:08:045001:783(75)	данные отсутствуют
40	1.8.40	1.8.41	87°8.3'	0.2	данные отсутствуют	73:08:045001:783(75)	данные отсутствуют
41	1.8.41	1.8.42	357°8.3'	0.2	данные отсутствуют	73:08:045001:783(75)	данные отсутствуют
42	1.8.42	1.8.39	267°8.3'	0.2	данные отсутствуют	73:08:045001:783(75)	данные отсутствуют
43	1.9.43	1.9.44	198°26.1'	0.19	данные отсутствуют	73:08:045001:783(74)	данные отсутствуют
44	1.9.44	1.9.45	111°15.1'	0.19	данные отсутствуют	73:08:045001:783(74)	данные отсутствуют
45	1.9.45	1.9.46	21°15.1'	0.19	данные отсутствуют	73:08:045001:783(74)	данные отсутствуют
46	1.9.46	1.9.43	290°13.5'	0.2	данные отсутствуют	73:08:045001:783(74)	данные отсутствуют
47	1.10.47	1.10.48	229°5.2'	0.2	данные отсутствуют	73:08:045001:783(73)	данные отсутствуют
48	1.10.48	1.10.49	141°20.4'	0.19	данные отсутствуют	73:08:045001:783(73)	данные отсутствуют
49	1.10.49	1.10.50	53°7.8'	0.2	данные отсутствуют	73:08:045001:783(73)	данные отсутствуют
50	1.10.50	1.10.47	320°54.4'	0.21	данные отсутствуют	73:08:045001:783(73)	данные отсутствуют
51	1.11.51	1.11.52	209°3.3'	0.21	данные отсутствуют	73:08:045001:783(81)	данные отсутствуют



ДОКУМЕНТ ПОДПИСАН
ЭЛЕКТРОННОЙ ПОДПИСЬЮ

Сертификат: 00BV056B7401CB38D2B3576ACDC8425108

Владелец: ФЕДЕРАЛЬНАЯ СЛУЖБА ГОСУДАРСТВЕННОЙ

РЕГИСТРАЦИИ, КАДАСТРА И КАРТОГРАФИИ

Действителен: с 27.06.2023 по 19.09.2024

полное наименование должности

инициалы, фамилия

Земельный участок

вид объекта недвижимости

Лист № 3 раздела 3.1

Всего листов раздела 3.1: 7

Всего разделов: 8

Всего листов выписки: 33

21.02.2024г. № КУВИ-001/2024-52673160

Кадастровый номер:

73:08:045001:831

1	2	3	4	5	6	7	8
52	1.11.52	1.11.53	120°28.0'	0.2	данные отсутствуют	73:08:045001:783(81)	данные отсутствуют
53	1.11.53	1.11.54	29°3.3'	0.21	данные отсутствуют	73:08:045001:783(81)	данные отсутствуют
54	1.11.54	1.11.51	300°28.0'	0.2	данные отсутствуют	73:08:045001:783(81)	данные отсутствуют
55	1.12.55	1.12.56	210°28.0'	0.2	данные отсутствуют	73:08:045001:783(19)	данные отсутствуют
56	1.12.56	1.12.57	119°3.3'	0.21	данные отсутствуют	73:08:045001:783(19)	данные отсутствуют
57	1.12.57	1.12.58	27°53.8'	0.19	данные отсутствуют	73:08:045001:783(19)	данные отсутствуют
58	1.12.58	1.12.55	300°28.0'	0.2	данные отсутствуют	73:08:045001:783(19)	данные отсутствуют
59	1.13.59	1.13.60	209°3.3'	0.21	данные отсутствуют	73:08:045001:783(18)	данные отсутствуют
60	1.13.60	1.13.61	120°28.0'	0.2	данные отсутствуют	73:08:045001:783(18)	данные отсутствуют
61	1.13.61	1.13.62	29°3.3'	0.21	данные отсутствуют	73:08:045001:783(18)	данные отсутствуют
62	1.13.62	1.13.59	300°28.0'	0.2	данные отсутствуют	73:08:045001:783(18)	данные отсутствуют
63	1.14.63	1.14.64	210°28.0'	0.2	данные отсутствуют	73:08:045001:783(60)	данные отсутствуют
64	1.14.64	1.14.65	120°28.0'	0.2	данные отсутствуют	73:08:045001:783(60)	данные отсутствуют
65	1.14.65	1.14.66	30°28.0'	0.2	данные отсутствуют	73:08:045001:783(60)	данные отсутствуют
66	1.14.66	1.14.63	300°28.0'	0.2	данные отсутствуют	73:08:045001:783(60)	данные отсутствуют
67	2.1.1	2.1.2	72°37.4'	79.29	данные отсутствуют	73:08:045001:1008	433555, Ульяновская обл, р-н. Мелекесский, рп. Новая Майна, ул. Заречная, д. 7
68	2.1.2	2.1.3	132°40.9'	961.17	данные отсутствуют	73:08:000000:526(11)	адрес отсутствует
69	2.1.3	2.1.4	272°43.0'	57.81	данные отсутствуют	данные отсутствуют	данные отсутствуют
70	2.1.4	2.1.5	271°11.5'	26.94	данные отсутствуют	данные отсутствуют	данные отсутствуют
71	2.1.5	2.1.6	266°59.9'	24.06	данные отсутствуют	данные отсутствуют	данные отсутствуют
72	2.1.6	2.1.7	249°51.9'	40.41	данные отсутствуют	данные отсутствуют	данные отсутствуют
73	2.1.7	2.1.8	288°25.5'	36.01	данные отсутствуют	данные отсутствуют	данные отсутствуют
74	2.1.8	2.1.9	332°22.5'	29.98	данные отсутствуют	данные отсутствуют	данные отсутствуют
75	2.1.9	2.1.10	33°41.8'	22.8	данные отсутствуют	данные отсутствуют	данные отсутствуют
76	2.1.10	2.1.11	288°24.1'	16	данные отсутствуют	данные отсутствуют	данные отсутствуют
77	2.1.11	2.1.12	256°37.2'	27.31	данные отсутствуют	данные отсутствуют	данные отсутствуют
78	2.1.12	2.1.13	292°45.0'	85.02	данные отсутствуют	данные отсутствуют	данные отсутствуют
79	2.1.13	2.1.14	311°19.0'	55.57	данные отсутствуют	данные отсутствуют	данные отсутствуют
80	2.1.14	2.1.15	327°49.1'	40.35	данные отсутствуют	данные отсутствуют	данные отсутствуют



ДОКУМЕНТ ПОДПИСАН
ЭЛЕКТРОННОЙ ПОДПИСЬЮ

Сертификат: 00BV056B7401CB38D2B3576ACDC8425108

Владелец: ФЕДЕРАЛЬНАЯ СЛУЖБА ГОСУДАРСТВЕННОЙ

РЕГИСТРАЦИИ, КАДАСТРА И КАРТОГРАФИИ

Действителен: с 27.06.2023 по 19.09.2024

полное наименование должности

инициалы, фамилия

Земельный участок

вид объекта недвижимости

Лист № 4 раздела 3.1

Всего листов раздела 3.1: 7

Всего разделов: 8

Всего листов выписки: 33

21.02.2024г. № КУВИ-001/2024-52673160

Кадастровый номер:

73:08:045001:831

1	2	3	4	5	6	7	8
81	2.1.15	2.1.16	317°49.0'	28.64	данные отсутствуют	данные отсутствуют	данные отсутствуют
82	2.1.16	2.1.17	298°41.3'	40.08	данные отсутствуют	данные отсутствуют	данные отсутствуют
83	2.1.17	2.1.18	292°12.5'	133.87	данные отсутствуют	данные отсутствуют	данные отсутствуют
84	2.1.18	2.1.19	334°16.4'	37.9	данные отсутствуют	данные отсутствуют	данные отсутствуют
85	2.1.19	2.1.20	297°32.9'	65.62	данные отсутствуют	данные отсутствуют	данные отсутствуют
86	2.1.20	2.1.21	348°6.5'	24.56	данные отсутствуют	данные отсутствуют	данные отсутствуют
87	2.1.21	2.1.22	33°51.5'	32.86	данные отсутствуют	данные отсутствуют	данные отсутствуют
88	2.1.22	2.1.23	263°28.7'	28.62	данные отсутствуют	данные отсутствуют	данные отсутствуют
89	2.1.23	2.1.24	357°49.3'	32.89	данные отсутствуют	данные отсутствуют	данные отсутствуют
90	2.1.24	2.1.25	72°26.5'	25.19	данные отсутствуют	данные отсутствуют	данные отсутствуют
91	2.1.25	2.1.26	350°0.2'	21.83	данные отсутствуют	данные отсутствуют	данные отсутствуют
92	2.1.26	2.1.27	311°37.3'	15.24	данные отсутствуют	данные отсутствуют	данные отсутствуют
93	2.1.27	2.1.28	292°2.3'	57.3	данные отсутствуют	данные отсутствуют	данные отсутствуют
94	2.1.28	2.1.29	329°1.6'	29.5	данные отсутствуют	данные отсутствуют	данные отсутствуют
95	2.1.29	2.1.30	328°48.3'	56.18	данные отсутствуют	данные отсутствуют	данные отсутствуют
96	2.1.30	2.1.31	337°13.6'	68.59	данные отсутствуют	данные отсутствуют	данные отсутствуют
97	2.1.31	2.1.1	325°16.4'	56.74	данные отсутствуют	данные отсутствуют	данные отсутствуют
98	3.1.1	3.1.2	206°17.8'	386.46	данные отсутствуют	данные отсутствуют	данные отсутствуют
99	3.1.2	3.1.3	296°4.6'	265.87	данные отсутствуют	73:08:000000:907(2)	данные отсутствуют
100	3.1.3	3.1.4	27°10.3'	326.2	данные отсутствуют	данные отсутствуют	данные отсутствуют
101	3.1.4	3.1.5	292°51.8'	129.87	данные отсутствуют	данные отсутствуют	данные отсутствуют
102	3.1.5	3.1.6	28°59.9'	106.3	данные отсутствуют	73:08:045001:829(1)	адрес отсутствует
103	3.1.6	3.1.7	115°9.1'	386.85	данные отсутствуют	данные отсутствуют	данные отсутствуют
104	3.1.7	3.1.1	207°53.5'	44.83	данные отсутствуют	данные отсутствуют	данные отсутствуют
105	3.2.8	3.2.9	258°6.7'	0.19	данные отсутствуют	73:08:045001:783(22)	данные отсутствуют
106	3.2.9	3.2.10	169°2.1'	5.21	данные отсутствуют	73:08:045001:783(22)	данные отсутствуют
107	3.2.10	3.2.11	78°41.4'	0.2	данные отсутствуют	73:08:045001:783(22)	данные отсутствуют
108	3.2.11	3.2.8	348°55.6'	5.21	данные отсутствуют	73:08:045001:783(22)	данные отсутствуют
109	3.3.12	3.3.13	186°4.3'	5.2	данные отсутствуют	73:08:045001:783(53)	данные отсутствуют



ДОКУМЕНТ ПОДПИСАН
ЭЛЕКТРОННОЙ ПОДПИСЬЮ

Сертификат: 00BV056B7401CB38D2B3576ACDC8425108

Владелец: ФЕДЕРАЛЬНАЯ СЛУЖБА ГОСУДАРСТВЕННОЙ

РЕГИСТРАЦИИ, КАДАСТРА И КАРТОГРАФИИ

Действителен: с 27.06.2023 по 19.09.2024

полное наименование должности

инициалы, фамилия

Земельный участок

вид объекта недвижимости

Лист № 5 раздела 3.1

Всего листов раздела 3.1: 7

Всего разделов: 8

Всего листов выписки: 33

21.02.2024г. № КУВИ-001/2024-52673160

Кадастровый номер:

73:08:045001:831

1	2	3	4	5	6	7	8
110	3.3.13	3.3.14	95°42.7'	0.2	данные отсутствуют	73:08:045001:783(53)	данные отсутствуют
111	3.3.14	3.3.15	6°4.3'	5.2	данные отсутствуют	73:08:045001:783(53)	данные отсутствуют
112	3.3.15	3.3.12	275°42.7'	0.2	данные отсутствуют	73:08:045001:783(53)	данные отсутствуют
113	3.4.16	3.4.17	250°45.7'	5.19	данные отсутствуют	73:08:045001:783(77)	данные отсутствуют
114	3.4.17	3.4.18	162°28.4'	0.2	данные отсутствуют	73:08:045001:783(77)	данные отсутствуют
115	3.4.18	3.4.19	70°47.9'	5.2	данные отсутствуют	73:08:045001:783(77)	данные отсутствуют
116	3.4.19	3.4.16	339°46.5'	0.2	данные отсутствуют	73:08:045001:783(77)	данные отсутствуют
117	3.5.20	3.5.21	226°44.5'	3.72	данные отсутствуют	73:08:045001:783(52)	данные отсутствуют
118	3.5.21	3.5.22	136°22.1'	3.55	данные отсутствуют	73:08:045001:783(52)	данные отсутствуют
119	3.5.22	3.5.23	46°44.5'	3.72	данные отсутствуют	73:08:045001:783(52)	данные отсутствуют
120	3.5.23	3.5.20	316°22.1'	3.55	данные отсутствуют	73:08:045001:783(52)	данные отсутствуют
121	3.6.24	3.6.25	227°7.3'	0.19	данные отсутствуют	73:08:045001:783(12), 73:08:045001:783(52)	данные отсутствуют
122	3.6.25	3.6.26	141°9.1'	5.21	данные отсутствуют	73:08:045001:783(12)	данные отсутствуют
123	3.6.26	3.6.27	50°54.4'	0.21	данные отсутствуют	73:08:045001:783(12)	данные отсутствуют
124	3.6.27	3.6.24	320°58.9'	5.23	данные отсутствуют	73:08:045001:783(12)	данные отсутствуют
125	3.7.28	3.7.29	334°10.6'	5.19	данные отсутствуют	73:08:045001:783(14)	данные отсутствуют
126	3.7.29	3.7.30	243°26.1'	0.2	данные отсутствуют	73:08:045001:783(14)	данные отсутствуют
127	3.7.30	3.7.31	154°10.6'	5.19	данные отсутствуют	73:08:045001:783(14)	данные отсутствуют
128	3.7.31	3.7.28	63°26.1'	0.2	данные отсутствуют	73:08:045001:783(14)	данные отсутствуют
129	3.8.32	3.8.33	195°25.8'	5.19	данные отсутствуют	73:08:045001:783(34)	данные отсутствуют
130	3.8.33	3.8.34	104°2.2'	0.21	данные отсутствуют	73:08:045001:783(34)	данные отсутствуют
131	3.8.34	3.8.35	15°19.4'	5.18	данные отсутствуют	73:08:045001:783(34)	данные отсутствуют
132	3.8.35	3.8.32	284°44.6'	0.2	данные отсутствуют	73:08:045001:783(34)	данные отсутствуют
133	3.9.36	3.9.37	253°14.2'	5.2	данные отсутствуют	73:08:045001:783(43)	данные отсутствуют
134	3.9.37	3.9.38	162°28.4'	0.2	данные отсутствуют	73:08:045001:783(43)	данные отсутствуют
135	3.9.38	3.9.39	73°14.2'	5.2	данные отсутствуют	73:08:045001:783(43)	данные отсутствуют
136	3.9.39	3.9.36	342°28.4'	0.2	данные отсутствуют	73:08:045001:783(43)	данные отсутствуют
137	3.10.40	3.10.41	197°31.6'	0.2	данные отсутствуют	73:08:045001:783(86)	данные отсутствуют
138	3.10.41	3.10.42	110°46.6'	5.19	данные отсутствуют	73:08:045001:783(86)	данные отсутствуют



ДОКУМЕНТ ПОДПИСАН
ЭЛЕКТРОННОЙ ПОДПИСЬЮ

Сертификат: 00BV056B7401CB38D2B3576ACDC8425108

Владелец: ФЕДЕРАЛЬНАЯ СЛУЖБА ГОСУДАРСТВЕННОЙ

РЕГИСТРАЦИИ, КАДАСТРА И КАРТОГРАФИИ

Действителен: с 27.06.2023 по 19.09.2024

полное наименование должности

инициалы, фамилия

Земельный участок

вид объекта недвижимости

Лист № 6 раздела 3.1

Всего листов раздела 3.1: 7

Всего разделов: 8

Всего листов выписки: 33

21.02.2024г. № КУВИ-001/2024-52673160

Кадастровый номер:

73:08:045001:831

1	2	3	4	5	6	7	8
139	3.10.42	3.10.43	20°13.5'	0.2	данные отсутствуют	73:08:045001:783(86)	данные отсутствуют
140	3.10.43	3.10.40	290°44.2'	5.2	данные отсутствуют	73:08:045001:783(86)	данные отсутствуют
141	3.11.44	3.11.45	258°6.7'	0.19	данные отсутствуют	73:08:045001:783(23)	данные отсутствуют
142	3.11.45	3.11.46	169°48.8'	5.2	данные отсутствуют	73:08:045001:783(23)	данные отсутствуют
143	3.11.46	3.11.47	78°41.4'	0.2	данные отсутствуют	73:08:045001:783(23)	данные отсутствуют
144	3.11.47	3.11.44	349°42.3'	5.2	данные отсутствуют	73:08:045001:783(23)	данные отсутствуют
145	3.12.48	3.12.49	210°28.0'	0.2	данные отсутствуют	73:08:045001:783(54)	данные отсутствуют
146	3.12.49	3.12.50	122°24.2'	5.19	данные отсутствуют	73:08:045001:783(54)	данные отсутствуют
147	3.12.50	3.12.51	32°54.3'	0.2	данные отсутствуют	73:08:045001:783(54)	данные отсутствуют
148	3.12.51	3.12.48	302°20.6'	5.2	данные отсутствуют	73:08:045001:783(54)	данные отсутствуют
149	3.13.52	3.13.53	202°50.0'	0.21	данные отсутствуют	73:08:045001:783(40)	данные отсутствуют
150	3.13.53	3.13.54	113°57.7'	0.2	данные отсутствуют	73:08:045001:783(40)	данные отсутствуют
151	3.13.54	3.13.55	23°57.7'	0.2	данные отсутствуют	73:08:045001:783(40)	данные отсутствуют
152	3.13.55	3.13.52	296°33.9'	0.2	данные отсутствуют	73:08:045001:783(40)	данные отсутствуют
153	3.14.56	3.14.57	212°54.3'	0.2	данные отсутствуют	73:08:045001:783(82)	данные отсутствуют
154	3.14.57	3.14.58	122°54.3'	0.2	данные отсутствуют	73:08:045001:783(82)	данные отсутствуют
155	3.14.58	3.14.59	32°54.3'	0.2	данные отсутствуют	73:08:045001:783(82)	данные отсутствуют
156	3.14.59	3.14.56	302°54.3'	0.2	данные отсутствуют	73:08:045001:783(82)	данные отсутствуют
157	3.15.60	3.15.61	226°58.5'	0.21	данные отсутствуют	73:08:045001:783(7)	данные отсутствуют
158	3.15.61	3.15.62	135°0.0'	0.2	данные отсутствуют	73:08:045001:783(7)	данные отсутствуют
159	3.15.62	3.15.63	49°5.2'	0.2	данные отсутствуют	73:08:045001:783(7)	данные отсутствуют
160	3.15.63	3.15.60	316°58.5'	0.21	данные отсутствуют	73:08:045001:783(7)	данные отсутствуют
161	3.16.64	3.16.65	210°28.0'	0.2	данные отсутствуют	73:08:045001:783(83)	данные отсутствуют
162	3.16.65	3.16.66	120°28.0'	0.2	данные отсутствуют	73:08:045001:783(83)	данные отсутствуют
163	3.16.66	3.16.67	30°28.0'	0.2	данные отсутствуют	73:08:045001:783(83)	данные отсутствуют
164	3.16.67	3.16.64	300°28.0'	0.2	данные отсутствуют	73:08:045001:783(83)	данные отсутствуют
165	3.17.68	3.17.69	264°17.3'	0.2	данные отсутствуют	73:08:045001:783(8)	данные отсутствуют
166	3.17.69	3.17.70	174°17.3'	0.2	данные отсутствуют	73:08:045001:783(8)	данные отсутствуют
167	3.17.70	3.17.71	84°17.3'	0.2	данные отсутствуют	73:08:045001:783(8)	данные отсутствуют



ДОКУМЕНТ ПОДПИСАН
ЭЛЕКТРОННОЙ ПОДПИСЬЮ

Сертификат: 00BV056B7401CB38D2B3576ACDC8425108

Владелец: ФЕДЕРАЛЬНАЯ СЛУЖБА ГОСУДАРСТВЕННОЙ

РЕГИСТРАЦИИ, КАДАСТРА И КАРТОГРАФИИ

Действителен: с 27.06.2023 по 19.09.2024

полное наименование должности

инициалы, фамилия

Земельный участок

вид объекта недвижимости

Лист № 7 раздела 3.1

Всего листов раздела 3.1: 7

Всего разделов: 8

Всего листов выписки: 33

21.02.2024г. № КУВИ-001/2024-52673160

Кадастровый номер:

73:08:045001:831

1	2	3	4	5	6	7	8
168	3.17.71	3.17.68	354°17.3`	0.2	данные отсутствуют	73:08:045001:783(8)	данные отсутствуют
169	3.18.72	3.18.73	208°45.6`	12.84	данные отсутствуют	73:08:045001:684	адрес отсутствует
170	3.18.73	3.18.74	121°12.4`	95.61	данные отсутствуют	73:08:045001:684	адрес отсутствует
171	3.18.74	3.18.75	29°44.7`	12.9	данные отсутствуют	73:08:045001:684	адрес отсутствует
172	3.18.75	3.18.72	301°10.1`	95.83	данные отсутствуют	73:08:045001:684	адрес отсутствует



ДОКУМЕНТ ПОДПИСАН
ЭЛЕКТРОННОЙ ПОДПИСЬЮ

Сертификат: 00ВВ056В7401СВ38D2В3576АСDС8425108

Владелец: ФЕДЕРАЛЬНАЯ СЛУЖБА ГОСУДАРСТВЕННОЙ
РЕГИСТРАЦИИ, КАДАСТРА И КАРТОГРАФИИ
Действителен: с 27.06.2023 по 19.09.2024

полное наименование должности

инициалы, фамилия

Выписка из Единого государственного реестра недвижимости об объекте недвижимости

Описание местоположения земельного участка

Земельный участок			
вид объекта недвижимости			
Лист № 1 раздела 3.2	Всего листов раздела 3.2: 8	Всего разделов: 8	Всего листов выписки: 33
21.02.2024г. № КУВИ-001/2024-52673160			
Кадастровый номер:		73:08:045001:831	

Сведения о характерных точках границы земельного участка				
Система координат МСК-73				
Номер точки	Координаты, м		Описание закрепления на местности	Средняя квадратичная погрешность определения координат характерных точек границ земельного участка, м
	X	Y		
1	2	3	4	5
1	464274.9	2329051.98	Закрепление отсутствует	2.5
2	463939.08	2328866.62	Закрепление отсутствует	2.5
3	464027.43	2328708.03	Закрепление отсутствует	2.5
4	464298.88	2328855.59	Закрепление отсутствует	2.5
5	464354.12	2328864.49	Закрепление отсутствует	2.5
6	464356.01	2328886.29	Закрепление отсутствует	2.5
1	464274.9	2329051.98	Закрепление отсутствует	2.5
1	464175.78	2328827.85	Закрепление отсутствует	0.2
2	464155.8	2328863.72	Закрепление отсутствует	0.2
3	464173.24	2328873.45	Закрепление отсутствует	0.2
4	464167.77	2328882.84	Закрепление отсутствует	0.2
5	464150.51	2328873.21	Закрепление отсутствует	0.2
6	464132.85	2328904.94	Закрепление отсутствует	0.2
7	464130.84	2328903.86	Закрепление отсутствует	0.2
8	464129.31	2328906.71	Закрепление отсутствует	0.2
9	464124.73	2328904.26	Закрепление отсутствует	0.2
10	464126.26	2328901.41	Закрепление отсутствует	0.2
11	464123.9	2328900.16	Закрепление отсутствует	0.2
12	464166.82	2328823.07	Закрепление отсутствует	0.2
1	464175.78	2328827.85	Закрепление отсутствует	0.2
1	464121.71	2328921.43	Закрепление отсутствует	0.2
2	464121.53	2328921.52	Закрепление отсутствует	0.2

 ДОКУМЕНТ ПОДПИСАН ЭЛЕКТРОННОЙ ПОДПИСЬЮ Сертификат: 00ВВ056В7401СВ38D2В3576АСDC8425108 Владелец: ФЕДЕРАЛЬНАЯ СЛУЖБА ГОСУДАРСТВЕННОЙ РЕГИСТРАЦИИ, КАДАСТРА И КАРТОГРАФИИ Действителен: с 27.06.2023 по 19.09.2024	инициалы, фамилия
полное наименование должности	

Земельный участок

вид объекта недвижимости

Лист № 2 раздела 3.2

Всего листов раздела 3.2: 8

Всего разделов: 8

Всего листов выписки: 33

21.02.2024г. № КУВИ-001/2024-52673160

Кадастровый номер:

73:08:045001:831

1	2	3	4	5
3	464119.09	2328916.94	Закрепление отсутствует	0.2
4	464119.27	2328916.85	Закрепление отсутствует	0.2
1	464121.71	2328921.43	Закрепление отсутствует	0.2
1	464183.65	2328823.27	Закрепление отсутствует	0.2
2	464183.56	2328823.45	Закрепление отсутствует	0.2
3	464178.96	2328821.05	Закрепление отсутствует	0.2
4	464179.05	2328820.87	Закрепление отсутствует	0.2
1	464183.65	2328823.27	Закрепление отсутствует	0.2
1	464100.07	2328776.09	Закрепление отсутствует	0.2
2	464099.97	2328776.26	Закрепление отсутствует	0.2
3	464099.8	2328776.16	Закрепление отсутствует	0.2
4	464099.9	2328775.99	Закрепление отсутствует	0.2
1	464100.07	2328776.09	Закрепление отсутствует	0.2
1	464299.12	2329000.78	Закрепление отсутствует	0.2
2	464299.13	2329000.98	Закрепление отсутствует	0.2
3	464298.93	2329000.99	Закрепление отсутствует	0.2
4	464298.92	2329000.79	Закрепление отсутствует	0.2
1	464299.12	2329000.78	Закрепление отсутствует	0.2
1	464246.28	2329004.27	Закрепление отсутствует	0.2
2	464246.38	2329009.47	Закрепление отсутствует	0.2
3	464246.18	2329009.47	Временный межевой знак	0.2
4	464246.08	2329004.28	Закрепление отсутствует	0.2
1	464246.28	2329004.27	Закрепление отсутствует	0.2
1	464196.77	2329007.28	Закрепление отсутствует	0.2
2	464196.78	2329007.48	Закрепление отсутствует	0.2
3	464196.58	2329007.49	Закрепление отсутствует	0.2
4	464196.57	2329007.29	Закрепление отсутствует	0.2
1	464196.77	2329007.28	Закрепление отсутствует	0.2
1	464109.27	2328951.8	Закрепление отсутствует	0.2



ДОКУМЕНТ ПОДПИСАН
ЭЛЕКТРОННОЙ ПОДПИСЬЮ

Сертификат: 00ВВ056В7401СВ38D2В3576АСDC8425108

Владелец: ФЕДЕРАЛЬНАЯ СЛУЖБА ГОСУДАРСТВЕННОЙ

РЕГИСТРАЦИИ, КАДАСТРА И КАРТОГРАФИИ

Действителен: с 27.06.2023 по 19.09.2024

полное наименование должности

инициалы, фамилия

Земельный участок

вид объекта недвижимости

Лист № 3 раздела 3.2

Всего листов раздела 3.2: 8

Всего разделов: 8

Всего листов выписки: 33

21.02.2024г. № КУВИ-001/2024-52673160

Кадастровый номер:

73:08:045001:831

1	2	3	4	5
2	464109.2	2328951.99	Закрепление отсутствует	0.2
3	464109.02	2328951.92	Закрепление отсутствует	0.2
4	464109.09	2328951.74	Закрепление отсутствует	0.2
1	464109.27	2328951.8	Закрепление отсутствует	0.2
1	464204.67	2328806.06	Закрепление отсутствует	0.2
2	464204.51	2328806.19	Закрепление отсутствует	0.2
3	464204.39	2328806.03	Закрепление отсутствует	0.2
4	464204.54	2328805.91	Закрепление отсутствует	0.2
1	464204.67	2328806.06	Закрепление отсутствует	0.2
1	464155.37	2328807.27	Закрепление отсутствует	0.2
2	464155.27	2328807.44	Закрепление отсутствует	0.2
3	464155.09	2328807.34	Закрепление отсутствует	0.2
4	464155.19	2328807.17	Закрепление отсутствует	0.2
1	464155.37	2328807.27	Закрепление отсутствует	0.2
1	464127.58	2328791.92	Закрепление отсутствует	0.2
2	464127.48	2328792.09	Закрепление отсутствует	0.2
3	464127.31	2328792	Закрепление отсутствует	0.2
4	464127.41	2328791.82	Закрепление отсутствует	0.2
1	464127.58	2328791.92	Закрепление отсутствует	0.2
1	464065.72	2328756.25	Закрепление отсутствует	0.2
2	464065.62	2328756.42	Закрепление отсутствует	0.2
3	464065.44	2328756.32	Закрепление отсутствует	0.2
4	464065.54	2328756.15	Закрепление отсутствует	0.2
1	464065.72	2328756.25	Закрепление отсутствует	0.2
1	464034.41	2328738.29	Закрепление отсутствует	0.2
2	464034.31	2328738.46	Закрепление отсутствует	0.2
3	464034.14	2328738.36	Закрепление отсутствует	0.2
4	464034.24	2328738.19	Закрепление отсутствует	0.2
1	464034.41	2328738.29	Закрепление отсутствует	0.2



ДОКУМЕНТ ПОДПИСАН
ЭЛЕКТРОННОЙ ПОДПИСЬЮ

Сертификат: 00ВВ056В7401СВ38D2В3576АСDC8425108

Владелец: ФЕДЕРАЛЬНАЯ СЛУЖБА ГОСУДАРСТВЕННОЙ

РЕГИСТРАЦИИ, КАДАСТРА И КАРТОГРАФИИ

Действителен: с 27.06.2023 по 19.09.2024

полное наименование должности

инициалы, фамилия

Земельный участок

вид объекта недвижимости

Лист № 4 раздела 3.2

Всего листов раздела 3.2: 8

Всего разделов: 8

Всего листов выписки: 33

21.02.2024г. № КУВИ-001/2024-52673160

Кадастровый номер:

73:08:045001:831

1	2	3	4	5
1	464186.36	2327145.53	Закрепление отсутствует	2.5
2	464210.04	2327221.2	Закрепление отсутствует	2.5
3	463558.44	2327927.79	Закрепление отсутствует	2.5
4	463561.18	2327870.04	Закрепление отсутствует	2.5
5	463561.74	2327843.11	Закрепление отсутствует	2.5
6	463560.48	2327819.08	Закрепление отсутствует	2.5
7	463546.57	2327781.14	Закрепление отсутствует	2.5
8	463557.95	2327746.98	Закрепление отсутствует	2.5
9	463584.51	2327733.08	Закрепление отсутствует	2.5
10	463603.48	2327745.73	Закрепление отсутствует	2.5
11	463608.53	2327730.55	Закрепление отсутствует	2.5
12	463602.21	2327703.98	Закрепление отсутствует	2.5
13	463635.09	2327625.57	Закрепление отсутствует	2.5
14	463671.78	2327583.83	Закрепление отсутствует	2.5
15	463705.93	2327562.34	Закрепление отсутствует	2.5
16	463727.15	2327543.11	Закрепление отсутствует	2.5
17	463746.39	2327507.95	Закрепление отсутствует	2.5
18	463796.99	2327384.01	Закрепление отсутствует	2.5
19	463831.13	2327367.56	Закрепление отсутствует	2.5
20	463861.48	2327309.38	Закрепление отсутствует	2.5
21	463885.51	2327304.32	Закрепление отсутствует	2.5
22	463912.8	2327322.63	Закрепление отсутствует	2.5
23	463909.55	2327294.2	Закрепление отсутствует	2.5
24	463942.42	2327292.95	Закрепление отсутствует	2.5
25	463950.02	2327316.97	Закрепление отсутствует	2.5
26	463971.52	2327313.18	Закрепление отсутствует	2.5
27	463981.64	2327301.79	Закрепление отсутствует	2.5
28	464003.14	2327248.68	Закрепление отсутствует	2.5
29	464028.43	2327233.5	Закрепление отсутствует	2.5



ДОКУМЕНТ ПОДПИСАН
ЭЛЕКТРОННОЙ ПОДПИСЬЮ

Сертификат: 00ВВ056В7401СВ38D2В3576АСDC8425108

Владелец: ФЕДЕРАЛЬНАЯ СЛУЖБА ГОСУДАРСТВЕННОЙ

РЕГИСТРАЦИИ, КАДАСТРА И КАРТОГРАФИИ

Действителен: с 27.06.2023 по 19.09.2024

полное наименование должности

инициалы, фамилия

Земельный участок

вид объекта недвижимости

Лист № 5 раздела 3.2

Всего листов раздела 3.2: 8

Всего разделов: 8

Всего листов выписки: 33

21.02.2024г. № КУВИ-001/2024-52673160

Кадастровый номер:

73:08:045001:831

1	2	3	4	5
30	464076.49	2327204.4	Закрепление отсутствует	2.5
31	464139.73	2327177.85	Закрепление отсутствует	2.5
1	464186.36	2327145.53	Закрепление отсутствует	2.5
1	464375.13	2328858.5	Закрепление отсутствует	2.5
2	464028.66	2328687.29	Закрепление отсутствует	2.5
3	464145.53	2328448.48	Закрепление отсутствует	2.5
4	464435.73	2328597.44	Закрепление отсутствует	2.5
5	464486.19	2328477.77	Закрепление отсутствует	2.5
6	464579.16	2328529.3	Закрепление отсутствует	2.5
7	464414.75	2328879.47	Закрепление отсутствует	2.5
1	464375.13	2328858.5	Закрепление отсутствует	2.5
1	464072.66	2328689.51	Закрепление отсутствует	0.2
2	464067.55	2328690.51	Закрепление отсутствует	0.2
3	464067.51	2328690.31	Закрепление отсутствует	0.2
4	464072.62	2328689.32	Закрепление отсутствует	0.2
1	464072.66	2328689.51	Закрепление отсутствует	0.2
1	464096.36	2328626.98	Закрепление отсутствует	0.2
2	464096.34	2328627.18	Закрепление отсутствует	0.2
3	464091.17	2328626.63	Закрепление отсутствует	0.2
4	464091.19	2328626.43	Закрепление отсутствует	0.2
1	464096.36	2328626.98	Закрепление отсутствует	0.2
1	464093.2	2328611.26	Закрепление отсутствует	0.2
2	464093.01	2328611.33	Закрепление отсутствует	0.2
3	464091.3	2328606.42	Закрепление отсутствует	0.2
4	464091.49	2328606.36	Закрепление отсутствует	0.2
1	464093.2	2328611.26	Закрепление отсутствует	0.2
1	464093.68	2328596.31	Закрепление отсутствует	0.2
2	464091.11	2328598.76	Закрепление отсутствует	0.2
3	464088.56	2328596.05	Закрепление отсутствует	0.2



ДОКУМЕНТ ПОДПИСАН
ЭЛЕКТРОННОЙ ПОДПИСЬЮ

Сертификат: 00ВВ056В7401СВ38Д2В3576АСДС8425108

Владелец: ФЕДЕРАЛЬНАЯ СЛУЖБА ГОСУДАРСТВЕННОЙ

РЕГИСТРАЦИИ, КАДАСТРА И КАРТОГРАФИИ

Действителен: с 27.06.2023 по 19.09.2024

полное наименование должности

инициалы, фамилия

Земельный участок

вид объекта недвижимости

Лист № 6 раздела 3.2

Всего листов раздела 3.2: 8

Всего разделов: 8

Всего листов выписки: 33

21.02.2024г. № КУВИ-001/2024-52673160

Кадастровый номер:

73:08:045001:831

1	2	3	4	5
4	464091.13	2328593.6	Закрепление отсутствует	0.2
1	464093.68	2328596.31	Закрепление отсутствует	0.2
1	464088.23	2328593.34	Закрепление отсутствует	0.2
2	464084.17	2328596.63	Закрепление отсутствует	0.2
3	464084.04	2328596.47	Закрепление отсутствует	0.2
4	464088.1	2328593.2	Закрепление отсутствует	0.2
1	464088.23	2328593.34	Закрепление отсутствует	0.2
1	464098.28	2328593.72	Закрепление отсутствует	0.2
2	464098.19	2328593.54	Закрепление отсутствует	0.2
3	464102.86	2328591.28	Закрепление отсутствует	0.2
4	464102.95	2328591.46	Закрепление отсутствует	0.2
1	464098.28	2328593.72	Закрепление отсутствует	0.2
1	464120.92	2328582.82	Закрепление отсутствует	0.2
2	464120.87	2328583.01	Закрепление отсутствует	0.2
3	464115.87	2328581.64	Закрепление отсутствует	0.2
4	464115.92	2328581.44	Закрепление отсутствует	0.2
1	464120.92	2328582.82	Закрепление отсутствует	0.2
1	464160.06	2328527.3	Закрепление отсутствует	0.2
2	464159.87	2328527.36	Закрепление отсутствует	0.2
3	464158.37	2328522.38	Закрепление отсутствует	0.2
4	464158.56	2328522.32	Закрепление отсутствует	0.2
1	464160.06	2328527.3	Закрепление отсутствует	0.2
1	464190.11	2328523.01	Закрепление отсутствует	0.2
2	464188.27	2328527.87	Закрепление отсутствует	0.2
3	464188.08	2328527.8	Закрепление отсутствует	0.2
4	464189.92	2328522.95	Закрепление отсутствует	0.2
1	464190.11	2328523.01	Закрепление отсутствует	0.2
1	464216.98	2328536.34	Закрепление отсутствует	0.2
2	464211.86	2328537.27	Закрепление отсутствует	0.2



ДОКУМЕНТ ПОДПИСАН
ЭЛЕКТРОННОЙ ПОДПИСЬЮ

Сертификат: 00ВВ056В7401СВ38D2В3576АСDC8425108

Владелец: ФЕДЕРАЛЬНАЯ СЛУЖБА ГОСУДАРСТВЕННОЙ

РЕГИСТРАЦИИ, КАДАСТРА И КАРТОГРАФИИ

Действителен: с 27.06.2023 по 19.09.2024

полное наименование должности

инициалы, фамилия

Земельный участок

вид объекта недвижимости

Лист № 7 раздела 3.2

Всего листов раздела 3.2: 8

Всего разделов: 8

Всего листов выписки: 33

21.02.2024г. № КУВИ-001/2024-52673160

Кадастровый номер:

73:08:045001:831

1	2	3	4	5
3	464211.82	2328537.07	Закрепление отсутствует	0.2
4	464216.94	2328536.15	Закрепление отсутствует	0.2
1	464216.98	2328536.34	Закрепление отсутствует	0.2
1	464180.85	2328593.73	Закрепление отсутствует	0.2
2	464178.07	2328598.12	Закрепление отсутствует	0.2
3	464177.9	2328598.01	Закрепление отсутствует	0.2
4	464180.68	2328593.63	Закрепление отсутствует	0.2
1	464180.85	2328593.73	Закрепление отсутствует	0.2
1	464081.71	2328659.25	Закрепление отсутствует	0.2
2	464081.62	2328659.43	Закрепление отсутствует	0.2
3	464081.44	2328659.35	Закрепление отсутствует	0.2
4	464081.52	2328659.17	Закрепление отсутствует	0.2
1	464081.71	2328659.25	Закрепление отсутствует	0.2
1	464136.71	2328557.56	Закрепление отсутствует	0.2
2	464136.6	2328557.73	Закрепление отсутствует	0.2
3	464136.43	2328557.62	Закрепление отсутствует	0.2
4	464136.54	2328557.45	Закрепление отсутствует	0.2
1	464136.71	2328557.56	Закрепление отсутствует	0.2
1	464235.46	2328520.6	Закрепление отсутствует	0.2
2	464235.31	2328520.74	Закрепление отсутствует	0.2
3	464235.18	2328520.59	Закрепление отсутствует	0.2
4	464235.32	2328520.45	Закрепление отсутствует	0.2
1	464235.46	2328520.6	Закрепление отсутствует	0.2
1	464194.19	2328572.7	Закрепление отсутствует	0.2
2	464194.09	2328572.87	Закрепление отсутствует	0.2
3	464193.92	2328572.77	Закрепление отсутствует	0.2
4	464194.02	2328572.6	Закрепление отсутствует	0.2
1	464194.19	2328572.7	Закрепление отсутствует	0.2
1	464162.93	2328599.59	Закрепление отсутствует	0.2



ДОКУМЕНТ ПОДПИСАН
ЭЛЕКТРОННОЙ ПОДПИСЬЮ

Сертификат: 00ВВ056В7401СВ38D2В3576АСDC8425108

Владелец: ФЕДЕРАЛЬНАЯ СЛУЖБА ГОСУДАРСТВЕННОЙ

РЕГИСТРАЦИИ, КАДАСТРА И КАРТОГРАФИИ

Действителен: с 27.06.2023 по 19.09.2024

полное наименование должности

инициалы, фамилия

Земельный участок			
вид объекта недвижимости			
Лист № 8 раздела 3.2	Всего листов раздела 3.2: 8	Всего разделов: 8	Всего листов выписки: 33

21.02.2024г. № КУВИ-001/2024-52673160

Кадастровый номер: 73:08:045001:831

1	2	3	4	5
2	464162.73	2328599.61	Закрепление отсутствует	0.2
3	464162.71	2328599.41	Закрепление отсутствует	0.2
4	464162.91	2328599.39	Закрепление отсутствует	0.2
1	464162.93	2328599.59	Закрепление отсутствует	0.2
1	464196.29	2328538.46	Закрепление отсутствует	0.2
2	464146.69	2328620.46	Закрепление отсутствует	0.2
3	464135.49	2328614.06	Закрепление отсутствует	0.2
4	464185.03	2328532.28	Закрепление отсутствует	0.2
1	464196.29	2328538.46	Закрепление отсутствует	0.2



ДОКУМЕНТ ПОДПИСАН
ЭЛЕКТРОННОЙ ПОДПИСЬЮ

Сертификат: 00ВВ056В7401СВ38D2В3576АСDС8425108

Владелец: ФЕДЕРАЛЬНАЯ СЛУЖБА ГОСУДАРСТВЕННОЙ

РЕГИСТРАЦИИ, КАДАСТРА И КАРТОГРАФИИ

Действителен: с 27.06.2023 по 19.09.2024

полное наименование должности

инициалы, фамилия

Выписка из Единого государственного реестра недвижимости об объекте недвижимости
Сведения о частях земельного участка

Земельный участок			
вид объекта недвижимости			
Лист № 1 раздела 4	Всего листов раздела 4: 1	Всего разделов: 8	Всего листов выписки: 33
21.02.2024г. № КУВИ-001/2024-52673160			
Кадастровый номер:		73:08:045001:831	

План (чертеж, схема) части земельного участка Учетный номер части: 73:08:045001:831/1



Масштаб 1:3000 Условные обозначения:



ДОКУМЕНТ ПОДПИСАН
ЭЛЕКТРОННОЙ ПОДПИСЬЮ

Сертификат: 00ВВ056В7401СВ38D2В3576АСDС8425108
Владелец: ФЕДЕРАЛЬНАЯ СЛУЖБА ГОСУДАРСТВЕННОЙ
РЕГИСТРАЦИИ, КАДАСТРА И КАРТОГРАФИИ
Действителен: с 27.06.2023 по 19.09.2024

полное наименование должности		инициалы, фамилия
-------------------------------	--	-------------------

Выписка из Единого государственного реестра недвижимости об объекте недвижимости
Сведения о частях земельного участка

Земельный участок			
вид объекта недвижимости			
Лист № 1 раздела 4.1	Всего листов раздела 4.1: 1	Всего разделов: 8	Всего листов выписки: 33
21.02.2024г. № КУВИ-001/2024-52673160			
Кадастровый номер:		73:08:045001:831	
Учетный номер части	Площадь, м2	Содержание ограничения в использовании или ограничения права на объект недвижимости или обременения объекта недвижимости	
1	2	3	
73:08:045001:831/1	3834	вид ограничения (обременения): ограничения прав на земельный участок, предусмотренные статьей 56 Земельного кодекса Российской Федерации; Срок действия: не установлен; реквизиты документа-основания: карта (план) в электронном виде от 04.02.2013 № б/н; Содержание ограничения (обременения): Ограничения, предусмотренные Постановлением Правительства Российской Федерации от 24.02.2009 г. №160; Реестровый номер границы: 73.08.2.40	

полное наименование должности	 ДОКУМЕНТ ПОДПИСАН ЭЛЕКТРОННОЙ ПОДПИСЬЮ	инициалы, фамилия
	Сертификат: 00ВВ056В7401СВ38D2В3576АСDС8425108 Владелец: ФЕДЕРАЛЬНАЯ СЛУЖБА ГОСУДАРСТВЕННОЙ РЕГИСТРАЦИИ, КАДАСТРА И КАРТОГРАФИИ Действителен: с 27.06.2023 по 19.09.2024	

Выписка из Единого государственного реестра недвижимости об объекте недвижимости
Сведения о частях земельного участка

Земельный участок			
вид объекта недвижимости			

Лист № 1 раздела 4.2	Всего листов раздела 4.2: 7	Всего разделов: 8	Всего листов выписки: 33
----------------------	-----------------------------	-------------------	--------------------------

21.02.2024г. № КУВИ-001/2024-52673160

Кадастровый номер: 73:08:045001:831

Сведения о характерных точках границы части (частей) земельного участка
Учетный номер части: 73:08:045001:831/1
Система координат МСК-73

Номер точки	Координаты, м		Описание закрепления на местности	Средняя квадратичная погрешность определения координат характерных точек границ земельного участка, м
	X	Y		
1	2	3	4	5
1	464031.73	2328710.37	-	-
2	464023.16	2328715.69	-	-
3	464019.14	2328722.91	-	-
4	464035.77	2328712.56	-	-
1	464031.73	2328710.37	-	-
1	464178.96	2328821.05	-	-
2	464179.05	2328820.87	-	-
3	464183.65	2328823.27	-	-
4	464183.56	2328823.45	-	-
1	464178.96	2328821.05	-	-
1	464155.19	2328807.17	-	-
2	464155.37	2328807.27	-	-
3	464155.27	2328807.44	-	-
4	464155.09	2328807.34	-	-
1	464155.19	2328807.17	-	-
1	464204.39	2328806.03	-	-
2	464204.54	2328805.91	-	-
3	464204.67	2328806.06	-	-
4	464204.51	2328806.19	-	-
1	464204.39	2328806.03	-	-
1	464127.41	2328791.82	-	-

	 <p>ДОКУМЕНТ ПОДПИСАН ЭЛЕКТРОННОЙ ПОДПИСЬЮ</p> <p>Сертификат: 00BV056B7401CB38D2B3576ACDC8425108 Владелец: ФЕДЕРАЛЬНАЯ СЛУЖБА ГОСУДАРСТВЕННОЙ РЕГИСТРАЦИИ, КАДАСТРА И КАРТОГРАФИИ Действителен: с 27.06.2023 по 19.09.2024</p>	
полное наименование должности	инициалы, фамилия	

Земельный участок

вид объекта недвижимости

Лист № 2 раздела 4.2

Всего листов раздела 4.2: 7

Всего разделов: 8

Всего листов выписки: 33

21.02.2024г. № КУВИ-001/2024-52673160

Кадастровый номер:

73:08:045001:831

1	2	3	4	5
2	464127.58	2328791.92	-	-
3	464127.48	2328792.09	-	-
4	464127.31	2328792	-	-
1	464127.41	2328791.82	-	-
1	464099.9	2328775.99	-	-
2	464100.07	2328776.09	-	-
3	464099.97	2328776.26	-	-
4	464099.8	2328776.16	-	-
1	464099.9	2328775.99	-	-
1	464065.54	2328756.15	-	-
2	464065.72	2328756.25	-	-
3	464065.62	2328756.42	-	-
4	464065.44	2328756.32	-	-
1	464065.54	2328756.15	-	-
1	464034.24	2328738.19	-	-
2	464034.41	2328738.29	-	-
3	464034.31	2328738.46	-	-
4	464034.14	2328738.36	-	-
1	464034.24	2328738.19	-	-
1	464017.45	2328725.94	-	-
2	464015.51	2328729.43	-	-
3	464033.27	2328740.05	-	0.2
4	464183.7	2328825.72	-	0.2
5	464208.07	2328806.23	-	-
6	464204.26	2328804.15	-	-
7	464183.32	2328820.9	-	0.2
8	464035.29	2328736.6	-	0.2
1	464017.45	2328725.94	-	-
1	464109.09	2328951.74	-	-



ДОКУМЕНТ ПОДПИСАН
ЭЛЕКТРОННОЙ ПОДПИСЬЮ

Сертификат: 00ВВ056В7401СВ38Д2В3576АСDC8425108

Владелец: ФЕДЕРАЛЬНАЯ СЛУЖБА ГОСУДАРСТВЕННОЙ

РЕГИСТРАЦИИ, КАДАСТРА И КАРТОГРАФИИ

Действителен: с 27.06.2023 по 19.09.2024

полное наименование должности

инициалы, фамилия

Земельный участок

вид объекта недвижимости

Лист № 3 раздела 4.2

Всего листов раздела 4.2: 7

Всего разделов: 8

Всего листов выписки: 33

21.02.2024г. № КУВИ-001/2024-52673160

Кадастровый номер:

73:08:045001:831

1	2	3	4	5
2	464109.27	2328951.8	-	-
3	464109.2	2328951.99	-	-
4	464109.02	2328951.92	-	-
1	464109.09	2328951.74	-	-
1	464121.43	2328921.33	-	-
2	464119.72	2328920.63	-	0.2
3	464107.26	2328951.16	-	0.2
4	464104.96	2328958.18	-	-
5	464108.52	2328960.14	-	-
6	464111.01	2328952.54	-	0.2
7	464123.42	2328922.14	-	0.2
8	464121.7	2328921.44	-	-
9	464121.53	2328921.52	-	-
1	464121.43	2328921.33	-	-
1	464196.57	2329007.29	-	-
2	464196.77	2329007.28	-	-
3	464196.78	2329007.48	-	-
4	464196.58	2329007.49	-	-
1	464196.57	2329007.29	-	-
1	464298.92	2329000.79	-	-
2	464299.12	2329000.78	-	-
3	464299.13	2329000.98	-	-
4	464298.93	2329000.99	-	-
1	464298.92	2329000.79	-	-
1	464298.96	2329002.84	-	-
2	464300.99	2328998.69	-	-
3	464246.06	2329002.38	-	0.2
4	464191.07	2329005.71	-	-
5	464197.61	2329009.32	-	-



ДОКУМЕНТ ПОДПИСАН
ЭЛЕКТРОННОЙ ПОДПИСЬЮ

Сертификат: 00ВВ056В7401СВ38D2В3576АСDC8425108

Владелец: ФЕДЕРАЛЬНАЯ СЛУЖБА ГОСУДАРСТВЕННОЙ

РЕГИСТРАЦИИ, КАДАСТРА И КАРТОГРАФИИ

Действителен: с 27.06.2023 по 19.09.2024

полное наименование должности

инициалы, фамилия

Земельный участок

вид объекта недвижимости

Лист № 4 раздела 4.2

Всего листов раздела 4.2: 7

Всего разделов: 8

Всего листов выписки: 33

21.02.2024г. № КУВИ-001/2024-52673160

Кадастровый номер:

73:08:045001:831

1	2	3	4	5
6	464246.12	2329006.38	-	-
7	464246.08	2329004.28	-	-
8	464246.28	2329004.27	-	-
9	464246.32	2329006.37	-	-
1	464298.96	2329002.84	-	-
1	464081.52	2328659.17	-	-
2	464081.71	2328659.25	-	-
3	464081.62	2328659.43	-	-
4	464081.44	2328659.35	-	-
1	464081.52	2328659.17	-	-
1	464091.3	2328606.42	-	-
2	464091.49	2328606.36	-	-
3	464093.2	2328611.26	-	-
4	464093.01	2328611.33	-	-
1	464091.3	2328606.42	-	-
1	464180.68	2328593.63	-	-
2	464180.85	2328593.73	-	-
3	464178.07	2328598.12	-	-
4	464177.9	2328598.01	-	-
1	464180.68	2328593.63	-	-
1	464088.56	2328596.05	-	-
2	464091.13	2328593.6	-	-
3	464093.68	2328596.31	-	-
4	464091.11	2328598.76	-	-
1	464088.56	2328596.05	-	-
1	464088.1	2328593.2	-	-
2	464088.23	2328593.34	-	-
3	464084.17	2328596.63	-	-
4	464084.04	2328596.47	-	-



ДОКУМЕНТ ПОДПИСАН
ЭЛЕКТРОННОЙ ПОДПИСЬЮ

Сертификат: 00ВВ056В7401СВ38D2В3576АСDС8425108

Владелец: ФЕДЕРАЛЬНАЯ СЛУЖБА ГОСУДАРСТВЕННОЙ

РЕГИСТРАЦИИ, КАДАСТРА И КАРТОГРАФИИ

Действителен: с 27.06.2023 по 19.09.2024

полное наименование должности

инициалы, фамилия

Земельный участок

вид объекта недвижимости

Лист № 5 раздела 4.2

Всего листов раздела 4.2: 7

Всего разделов: 8

Всего листов выписки: 33

21.02.2024г. № КУВИ-001/2024-52673160

Кадастровый номер:

73:08:045001:831

1	2	3	4	5
1	464088.1	2328593.2	-	-
1	464102.86	2328591.28	-	-
2	464102.95	2328591.46	-	-
3	464098.28	2328593.72	-	-
4	464098.19	2328593.54	-	-
1	464102.86	2328591.28	-	-
1	464194.02	2328572.6	-	-
2	464194.19	2328572.7	-	-
3	464194.09	2328572.87	-	-
4	464193.92	2328572.77	-	-
1	464194.02	2328572.6	-	-
1	464136.54	2328557.45	-	-
2	464136.71	2328557.56	-	-
3	464136.6	2328557.73	-	-
4	464136.43	2328557.62	-	-
1	464136.54	2328557.45	-	-
1	464235.25	2328520.52	-	-
2	464234.02	2328519.07	-	0.2
3	464216.57	2328533.89	-	0.2
4	464190.46	2328521.07	-	0.2
5	464157.4	2328520.42	-	0.2
6	464119.41	2328581.33	-	0.2
7	464117.98	2328582.01	-	-
8	464120.92	2328582.82	-	-
9	464120.87	2328583.01	-	-
10	464117.7	2328582.14	-	-
11	464100.24	2328590.45	-	0.2
12	464100.35	2328586.96	-	0.2
13	464080.56	2328586.38	-	0.2



ДОКУМЕНТ ПОДПИСАН
ЭЛЕКТРОННОЙ ПОДПИСЬЮ

Сертификат: 00ВВ056В7401СВ38D2В3576АСDС8425108

Владелец: ФЕДЕРАЛЬНАЯ СЛУЖБА ГОСУДАРСТВЕННОЙ

РЕГИСТРАЦИИ, КАДАСТРА И КАРТОГРАФИИ

Действителен: с 27.06.2023 по 19.09.2024

полное наименование должности

инициалы, фамилия

Земельный участок

вид объекта недвижимости

Лист № 6 раздела 4.2

Всего листов раздела 4.2: 7

Всего разделов: 8

Всего листов выписки: 33

21.02.2024г. № КУВИ-001/2024-52673160

Кадастровый номер:

73:08:045001:831

1	2	3	4	5
14	464076.17	2328590.21	-	-
15	464053.48	2328636.57	-	-
16	464087.81	2328606.6	-	0.2
17	464089.41	2328606.64	-	0.2
18	464094.12	2328626.74	-	-
19	464096.36	2328626.98	-	-
20	464096.34	2328627.18	-	-
21	464094.12	2328626.94	-	-
22	464066.05	2328689.02	-	0.2
23	464051.05	2328698.35	-	-
24	464055.27	2328700.44	-	-
25	464069.2	2328691.77	-	0.2
26	464069.98	2328690.03	-	-
27	464067.55	2328690.51	-	-
28	464067.51	2328690.31	-	-
29	464070.09	2328689.81	-	-
30	464098.35	2328627.28	-	0.2
31	464093.55	2328606.77	-	0.2
32	464099.76	2328606.95	-	0.2
33	464100.11	2328594.95	-	0.2
34	464122.18	2328584.44	-	0.2
35	464159.2	2328525.12	-	-
36	464158.37	2328522.38	-	-
37	464158.56	2328522.32	-	-
38	464159.34	2328524.89	-	-
39	464159.6	2328524.47	-	0.2
40	464189.13	2328525.04	-	-
41	464189.92	2328522.95	-	-
42	464190.11	2328523.01	-	-



ДОКУМЕНТ ПОДПИСАН
ЭЛЕКТРОННОЙ ПОДПИСЬЮ

Сертификат: 00ВВ056В7401СВ38D2В3576АСDC8425108

Владелец: ФЕДЕРАЛЬНАЯ СЛУЖБА ГОСУДАРСТВЕННОЙ

РЕГИСТРАЦИИ, КАДАСТРА И КАРТОГРАФИИ

Действителен: с 27.06.2023 по 19.09.2024

полное наименование должности

инициалы, фамилия

Земельный участок

вид объекта недвижимости

Лист № 7 раздела 4.2

Всего листов раздела 4.2: 7

Всего разделов: 8

Всего листов выписки: 33

21.02.2024г. № КУВИ-001/2024-52673160

Кадастровый номер:

73:08:045001:831

1	2	3	4	5
43	464189.34	2328525.05	-	-
44	464189.49	2328525.05	-	0.2
45	464213.39	2328536.79	-	-
46	464216.94	2328536.15	-	-
47	464216.98	2328536.34	-	-
48	464213.7	2328536.94	-	-
49	464213.99	2328537.08	-	0.2
50	464176.87	2328596.09	-	0.2
51	464162.62	2328597.51	-	0.2
52	464162.81	2328599.4	-	-
53	464162.91	2328599.39	-	-
54	464162.93	2328599.59	-	-
55	464162.83	2328599.6	-	-
56	464163.02	2328601.49	-	0.2
57	464179.21	2328599.88	-	0.2
58	464218.39	2328537.59	-	0.2
59	464236.61	2328522.12	-	0.2
60	464235.38	2328520.67	-	-
61	464235.31	2328520.74	-	-
62	464235.18	2328520.59	-	-
1	464235.25	2328520.52	-	-



ДОКУМЕНТ ПОДПИСАН
ЭЛЕКТРОННОЙ ПОДПИСЬЮ

Сертификат: 00ВВ056В7401СВ38D2В3576АСDС8425108

Владелец: ФЕДЕРАЛЬНАЯ СЛУЖБА ГОСУДАРСТВЕННОЙ

РЕГИСТРАЦИИ, КАДАСТРА И КАРТОГРАФИИ

Действителен: с 27.06.2023 по 19.09.2024

полное наименование должности

инициалы, фамилия