

**Филиал публично-правовой компании "Роскадастр" по Ульяновской области**

полное наименование органа регистрации прав

Выписка из Единого государственного реестра недвижимости об объекте недвижимости

Сведения о характеристиках объекта недвижимости

На основании запроса от 21.02.2024, поступившего на рассмотрение 21.02.2024, сообщаем, что согласно записям Единого государственного реестра недвижимости:

Раздел 1 Лист 1

Земельный участок			
вид объекта недвижимости			
Лист № 1 раздела 1	Всего листов раздела 1: 3	Всего разделов: 8	Всего листов выписки: 26
21.02.2024г. № КУВИ-001/2024-52673842			
Кадастровый номер:	73:08:045001:829		
Номер кадастрового квартала:	73:08:045001		
Дата присвоения кадастрового номера:	26.02.2015		
Ранее присвоенный государственный учетный номер:	данные отсутствуют		
Местоположение:	Местоположение установлено относительно ориентира, расположенного в границах участка. Почтовый адрес ориентира: Ульяновская область, р-н Мелекесский, МО "Рязановское сельское поселение", п. Дивный.		
Площадь:	80583 +/- 2484		
Кадастровая стоимость, руб.:	635245.39		
Кадастровые номера расположенных в пределах земельного участка объектов недвижимости:	данные отсутствуют		
Кадастровые номера объектов недвижимости, из которых образован объект недвижимости:	73:08:045001:1		
Кадастровые номера образованных объектов недвижимости:	данные отсутствуют		
Категория земель:	Земли сельскохозяйственного назначения		
Виды разрешенного использования:	для сельскохозяйственного производства		
Сведения о кадастровом инженере:	Вестфаль Нина Витальевна, дата завершения кадастровых работ: 16.02.2015		
Сведения о лесах, водных объектах и об иных природных объектах, расположенных в пределах земельного участка:	данные отсутствуют		
Сведения о том, что земельный участок полностью расположен в границах зоны с особыми условиями использования территории, территории объекта культурного наследия, публичного сервитута:	данные отсутствуют		



ДОКУМЕНТ ПОДПИСАН  
ЭЛЕКТРОННОЙ ПОДПИСЬЮ

Сертификат: 00ВВ056В7401СВ38D2В3576АСDС8425108

Владелец: ФЕДЕРАЛЬНАЯ СЛУЖБА ГОСУДАРСТВЕННОЙ  
РЕГИСТРАЦИИ, КАДАСТРА И КАРТОГРАФИИ  
Действителен: с 27.06.2023 по 19.09.2024

полное наименование должности

инициалы, фамилия

Земельный участок			
вид объекта недвижимости			
Лист № 2 раздела 1	Всего листов раздела 1: 3	Всего разделов: 8	Всего листов выписки: 26
21.02.2024г. № КУВИ-001/2024-52673842			
Кадастровый номер:		73:08:045001:829	
Сведения о том, что земельный участок расположен в границах особой экономической зоны, территории опережающего социально-экономического развития, зоны территориального развития в Российской Федерации, игровой зоны:		данные отсутствуют	
Сведения о том, что земельный участок расположен в границах особо охраняемой природной территории, охотничьих угодий, лесничеств:		данные отсутствуют	
Сведения о результатах проведения государственного земельного надзора:		данные отсутствуют	
Сведения о расположении земельного участка в границах территории, в отношении которой утвержден проект межевания территории:		данные отсутствуют	
Условный номер земельного участка:		данные отсутствуют	
Сведения о принятии акта и (или) заключении договора, предусматривающих предоставление в соответствии с земельным законодательством исполнительным органом государственным органом власти или органом местного самоуправления, находящегося в государственной или муниципальной собственности земельного участка для строительства наемного дома социального использования или наемного дома коммерческого использования:		данные отсутствуют	
Сведения о том, что земельный участок или земельные участки образованы на основании решения об изъятии земельного участка и (или) расположенного на нем объекта недвижимости для государственных или муниципальных нужд:		данные отсутствуют	
Сведения о том, что земельный участок образован из земель или земельного участка, государственная собственность на которые не разграничена:		данные отсутствуют	
Сведения о наличии земельного спора о местоположении границ земельных участков:		данные отсутствуют	
Статус записи об объекте недвижимости:		Сведения об объекте недвижимости имеют статус "актуальные"	
Особые отметки:		Граница земельного участка состоит из 2 контуров. Учетные номера контуров и их площади: 1 - 53336.76 кв.м, 2 - 27246.37 кв.м. Сведения об ограничениях права на объект недвижимости, обременениях данного объекта, не зарегистрированных в реестре прав, ограничений прав и	



ДОКУМЕНТ ПОДПИСАН  
ЭЛЕКТРОННОЙ ПОДПИСЬЮ

Сертификат: 00ВВ056В7401СВ38D2В3576АСDС8425108

Владелец: ФЕДЕРАЛЬНАЯ СЛУЖБА ГОСУДАРСТВЕННОЙ  
РЕГИСТРАЦИИ, КАДАСТРА И КАРТОГРАФИИ  
Действителен: с 27.06.2023 по 19.09.2024

полное наименование должности

инициалы, фамилия

Земельный участок			
вид объекта недвижимости			
Лист № 3 раздела 1	Всего листов раздела 1: 3	Всего разделов: 8	Всего листов выписки: 26
21.02.2024г. № КУВИ-001/2024-52673842			
Кадастровый номер:		73:08:045001:829	
		обременений недвижимого имущества: вид ограничения (обременения): ограничения прав на земельный участок, предусмотренные статьей 56 Земельного кодекса Российской Федерации; срок действия: с 06.11.2015; реквизиты документа-основания: карта(План) от 15.07.2014 № б/н выдан: Ульяновский филиал ФГУП «Ростехинвентаризация-Федеральное БТИ». вид ограничения (обременения): ограничения прав на земельный участок, предусмотренные статьей 56 Земельного кодекса Российской Федерации; срок действия: с 03.03.2016; реквизиты документа-основания: карта-план от 22.01.2013 № б/н.	
Получатель выписки:		Паршуковский Евгений Юрьевич	

полное наименование должности	 ДОКУМЕНТ ПОДПИСАН ЭЛЕКТРОННОЙ ПОДПИСЬЮ Сертификат: 00ВВ056В7401СВ38D2В3576АСDС8425108 Владелец: ФЕДЕРАЛЬНАЯ СЛУЖБА ГОСУДАРСТВЕННОЙ РЕГИСТРАЦИИ, КАДАСТРА И КАРТОГРАФИИ Действителен: с 27.06.2023 по 19.09.2024	инициалы, фамилия
-------------------------------	---	-------------------

## Выписка из Единого государственного реестра недвижимости об объекте недвижимости

## Сведения о зарегистрированных правах

Земельный участок			
вид объекта недвижимости			
Лист № 1 раздела 2	Всего листов раздела 2: 2	Всего разделов: 8	Всего листов выписки: 26
21.02.2024г. № КУВИ-001/2024-52673842			
Кадастровый номер:		73:08:045001:829	
1	Правообладатель (правообладатели):	1.1	Общество с ограниченной ответственностью коммерческий банк "Эл банк ", ИНН: 0409000930
	Сведения о возможности предоставления третьим лицам персональных данных физического лица:	1.1.1	данные отсутствуют
2	Вид, номер, дата и время государственной регистрации права:	2.1	Собственность 73:08:045001:829-73/033/2024-18 23.01.2024 10:09:14
3	Сведения об осуществлении государственной регистрации сделки, права без необходимого в силу закона согласия третьего лица, органа:	3.1	данные отсутствуют
4	Ограничение прав и обременение объекта недвижимости:	не зарегистрировано	
5	Договоры участия в долевом строительстве:	не зарегистрировано	
6	Заявленные в судебном порядке права требования:	данные отсутствуют	
7	Сведения о возможности предоставления третьим лицам персональных данных физического лица	данные отсутствуют	
8	Сведения о возражении в отношении зарегистрированного права:	данные отсутствуют	
9	Сведения о наличии решения об изъятии объекта недвижимости для государственных и муниципальных нужд:	данные отсутствуют	
10	Сведения о невозможности государственной регистрации без личного участия правообладателя или его законного представителя:	данные отсутствуют	
11	Правопритязания и сведения о наличии поступивших, но не рассмотренных заявлений о проведении государственной регистрации права (перехода, прекращения права), ограничения права или обременения объекта недвижимости, сделки в отношении объекта недвижимости:	отсутствуют	



ДОКУМЕНТ ПОДПИСАН  
ЭЛЕКТРОННОЙ ПОДПИСЬЮ

Сертификат: 00BВ056В7401СВ38D2В3576АСDС8425108

Владелец: ФЕДЕРАЛЬНАЯ СЛУЖБА ГОСУДАРСТВЕННОЙ  
РЕГИСТРАЦИИ, КАДАСТРА И КАРТОГРАФИИ  
Действителен: с 27.06.2023 по 19.09.2024

полное наименование должности

инициалы, фамилия

Земельный участок			
вид объекта недвижимости			
Лист № 2 раздела 2	Всего листов раздела 2: 2	Всего разделов: 8	Всего листов выписки: 26
21.02.2024г. № КУВИ-001/2024-52673842			
Кадастровый номер:		73:08:045001:829	
11	Сведения о невозможности государственной регистрации перехода, прекращения, ограничения права на земельный участок из земель сельскохозяйственного назначения:	данные отсутствуют	

полное наименование должности	 ДОКУМЕНТ ПОДПИСАН ЭЛЕКТРОННОЙ ПОДПИСЬЮ Сертификат: 00ВВ056В7401СВ38D2В3576АСDС8425108 Владелец: ФЕДЕРАЛЬНАЯ СЛУЖБА ГОСУДАРСТВЕННОЙ РЕГИСТРАЦИИ, КАДАСТРА И КАРТОГРАФИИ Действителен: с 27.06.2023 по 19.09.2024	инициалы, фамилия
-------------------------------	---	-------------------

Выписка из Единого государственного реестра недвижимости об объекте недвижимости

Описание местоположения земельного участка

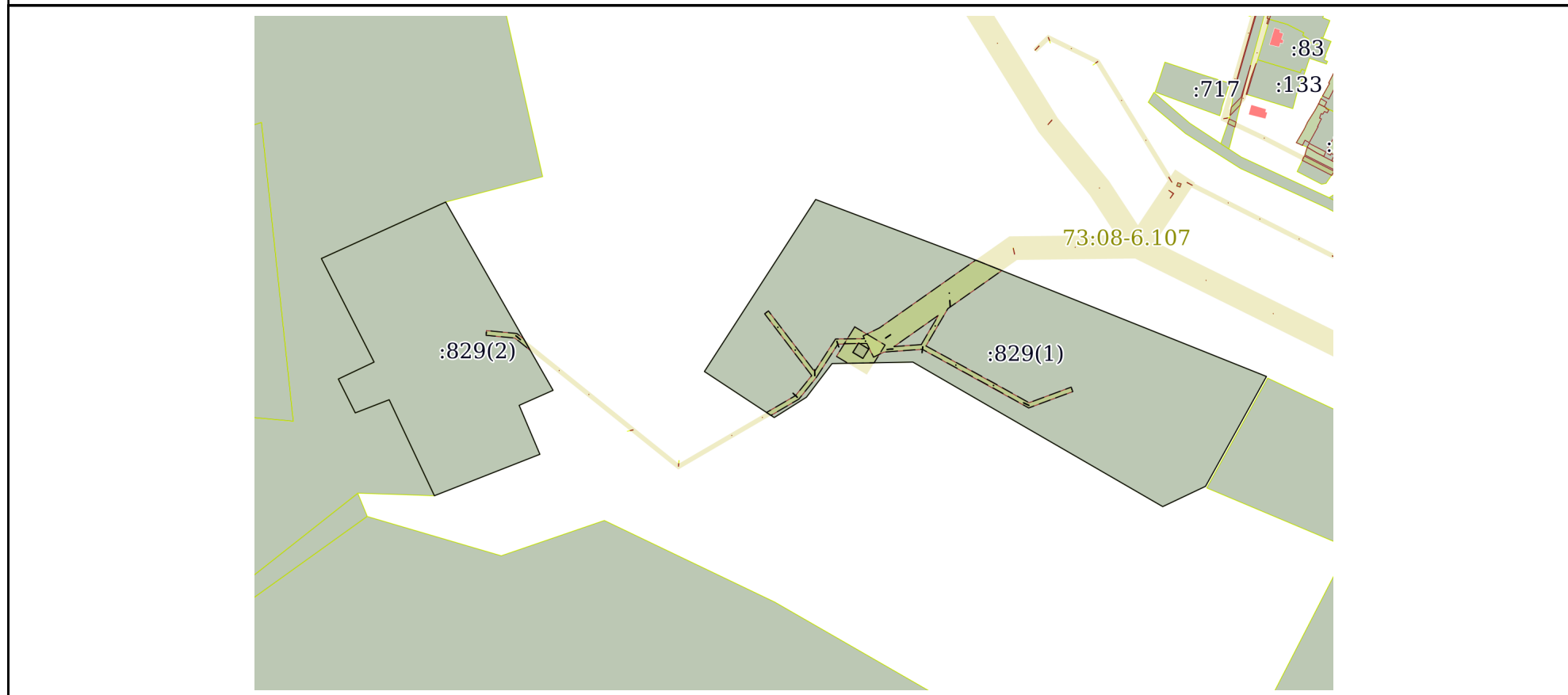
Земельный участок			
вид объекта недвижимости			

Лист № 1 раздела 3	Всего листов раздела 3: 3	Всего разделов: 8	Всего листов выписки: 26
--------------------	---------------------------	-------------------	--------------------------


21.02.2024г. № КУВИ-001/2024-52673842

Кадастровый номер: 73:08:045001:829

План (чертеж, схема) земельного участка



Масштаб 1:5000      Условные обозначения:

полное наименование должности		ДОКУМЕНТ ПОДПИСАН ЭЛЕКТРОННОЙ ПОДПИСЬЮ	
	Сертификат: 00ВВ056В7401СВ38D2В3576АСDC8425108	Владелец: ФЕДЕРАЛЬНАЯ СЛУЖБА ГОСУДАРСТВЕННОЙ РЕГИСТРАЦИИ, КАДАСТРА И КАРТОГРАФИИ	инициалы, фамилия
		Действителен: с 27.06.2023 по 19.09.2024	

Земельный участок

вид объекта недвижимости

Лист № 2 раздела 3

Всего листов раздела 3: 3

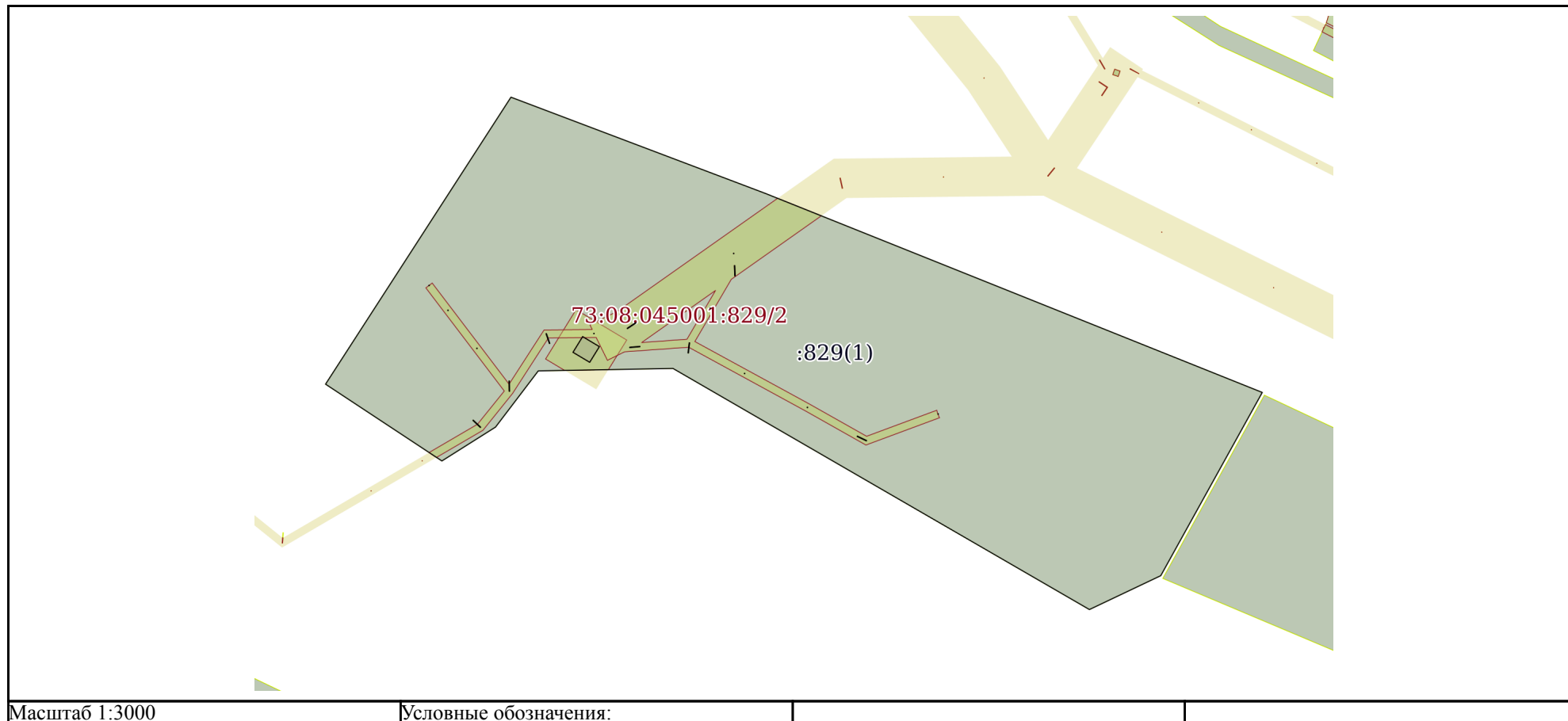
Всего разделов: 8

Всего листов выписки: 26

21.02.2024г. № КУВИ-001/2024-52673842

Кадастровый номер:

73:08:045001:829



ДОКУМЕНТ ПОДПИСАН  
ЭЛЕКТРОННОЙ ПОДПИСЬЮ

Сертификат: 00ВВ056В7401СВ38D2В3576АСDC8425108

Владелец: ФЕДЕРАЛЬНАЯ СЛУЖБА ГОСУДАРСТВЕННОЙ  
РЕГИСТРАЦИИ, КАДАСТРА И КАРТОГРАФИИ  
Действителен: с 27.06.2023 по 19.09.2024

полное наименование должности

инициалы, фамилия

Земельный участок

вид объекта недвижимости

Лист № 3 раздела 3

Всего листов раздела 3: 3

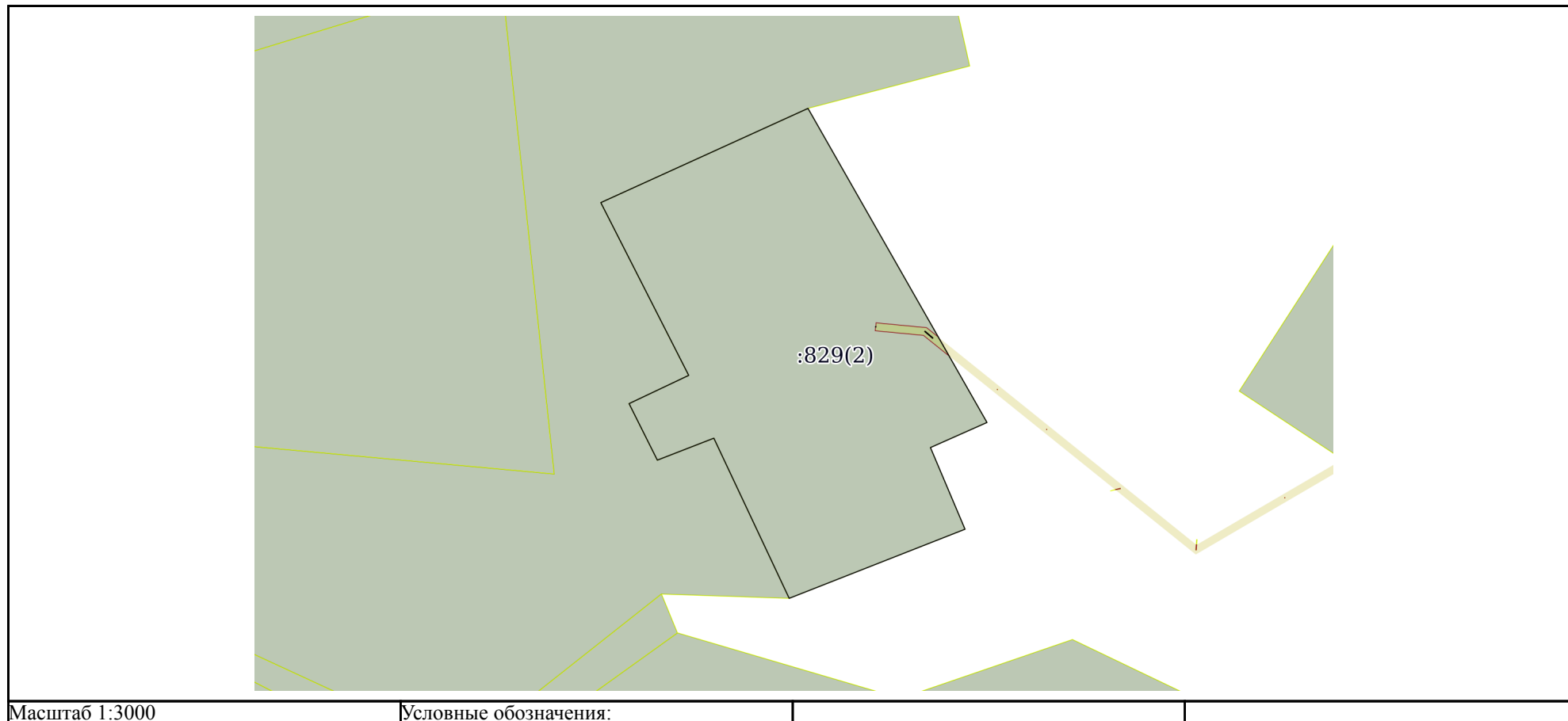
Всего разделов: 8

Всего листов выписки: 26

21.02.2024г. № КУВИ-001/2024-52673842

Кадастровый номер:

73:08:045001:829



ДОКУМЕНТ ПОДПИСАН  
ЭЛЕКТРОННОЙ ПОДПИСЬЮ

Сертификат: 00ВВ056В7401СВ38D2В3576АСDС8425108

Владелец: ФЕДЕРАЛЬНАЯ СЛУЖБА ГОСУДАРСТВЕННОЙ  
РЕГИСТРАЦИИ, КАДАСТРА И КАРТОГРАФИИ  
Действителен: с 27.06.2023 по 19.09.2024

полное наименование должности

инициалы, фамилия



## Выписка из Единого государственного реестра недвижимости об объекте недвижимости

## Описание местоположения земельного участка

Земельный участок			
вид объекта недвижимости			
Лист № 1 раздела 3.1	Всего листов раздела 3.1: 4	Всего разделов: 8	Всего листов выписки: 26
21.02.2024г. № КУВИ-001/2024-52673842			
Кадастровый номер:		73:08:045001:829	

Описание местоположения границ земельного участка							
№ п/п	Номер точки		Дирекционный угол	Горизонтальное проложение, м	Описание закрепления на местности	Кадастровые номера смежных участков	Сведения об адресах правообладателей смежных земельных участков
	начальная	конечная					
1	2	3	4	5	6	7	8
1	1.1.1	1.1.2	208°59.6'	106.25	данные отсутствуют	73:08:045001:831(3)	адрес отсутствует
2	1.1.2	1.1.3	244°36.7'	40.05	данные отсутствуют	данные отсутствуют	данные отсутствуют
3	1.1.3	1.1.4	300°3.7'	244.05	данные отсутствуют	данные отсутствуют	данные отсутствуют
4	1.1.4	1.1.5	268°57.7'	68.36	данные отсутствуют	данные отсутствуют	данные отсутствуют
5	1.1.5	1.1.6	217°16.2'	35.8	данные отсутствуют	данные отсутствуют	данные отсутствуют
6	1.1.6	1.1.7	237°44.8'	32.17	данные отсутствуют	данные отсутствуют	данные отсутствуют
7	1.1.7	1.1.8	303°25.0'	70.71	данные отсутствуют	данные отсутствуют	данные отсутствуют
8	1.1.8	1.1.9	32°52.6'	173.28	данные отсутствуют	данные отсутствуют	данные отсутствуют
9	1.1.9	1.1.10	110°42.8'	138	данные отсутствуют	данные отсутствуют	данные отсутствуют
10	1.1.10	1.1.1	111°49.3'	271.47	данные отсутствуют	данные отсутствуют	данные отсутствуют
11	1.2.11	1.2.12	234°46.9'	0.21	данные отсутствуют	73:08:045001:770(29)	данные отсутствуют
12	1.2.12	1.2.13	140°54.4'	0.21	данные отсутствуют	73:08:045001:770(29)	данные отсутствуют
13	1.2.13	1.2.14	53°44.8'	0.19	данные отсутствуют	73:08:045001:770(29)	данные отсутствуют
14	1.2.14	1.2.11	327°5.7'	0.2	данные отсутствуют	73:08:045001:770(29)	данные отсутствуют
15	1.3.15	1.3.16	272°51.7'	0.2	данные отсутствуют	73:08:045001:770(48)	данные отсутствуют
16	1.3.16	1.3.17	186°38.0'	5.19	данные отсутствуют	73:08:045001:770(48)	данные отсутствуют
17	1.3.17	1.3.18	95°42.7'	0.2	данные отсутствуют	73:08:045001:770(48)	данные отсутствуют
18	1.3.18	1.3.15	6°37.2'	5.2	данные отсутствуют	73:08:045001:770(48)	данные отсутствуют
19	1.4.19	1.4.20	210°28.0'	0.2	данные отсутствуют	73:08:045001:770(50)	данные отсутствуют
20	1.4.20	1.4.21	115°43.7'	5.21	данные отсутствуют	73:08:045001:770(50)	данные отсутствуют
21	1.4.21	1.4.22	25°20.8'	0.21	данные отсутствуют	73:08:045001:770(50)	данные отсутствуют
22	1.4.22	1.4.19	295°34.6'	5.19	данные отсутствуют	73:08:045001:770(50)	данные отсутствуют



ДОКУМЕНТ ПОДПИСАН  
ЭЛЕКТРОННОЙ ПОДПИСЬЮ

Сертификат: 00ВВ056В7401СВ38D2В3576АСDС8425108

Владелец: ФЕДЕРАЛЬНАЯ СЛУЖБА ГОСУДАРСТВЕННОЙ

РЕГИСТРАЦИИ, КАДАСТРА И КАРТОГРАФИИ

Действителен: с 27.06.2023 по 19.09.2024

полное наименование должности

инициалы, фамилия

Земельный участок  
вид объекта недвижимости

Лист № 2 раздела 3.1

Всего листов раздела 3.1: 4

Всего разделов: 8

Всего листов выписки: 26

21.02.2024г. № КУВИ-001/2024-52673842

Кадастровый номер:

73:08:045001:829

1	2	3	4	5	6	7	8
23	1.5.23	1.5.24	236°24.1'	5.19	данные отсутствуют	73:08:045001:770(63)	данные отсутствуют
24	1.5.24	1.5.25	149°32.0'	0.2	данные отсутствуют	73:08:045001:770(63)	данные отсутствуют
25	1.5.25	1.5.26	56°27.8'	5.19	данные отсутствуют	73:08:045001:770(63)	данные отсутствуют
26	1.5.26	1.5.23	327°5.7'	0.2	данные отсутствуют	73:08:045001:770(63)	данные отсутствуют
27	1.6.27	1.6.28	211°37.0'	9.35	данные отсутствуют	73:08:045001:786	данные отсутствуют
28	1.6.28	1.6.29	120°52.4'	9.88	данные отсутствуют	73:08:045001:786	данные отсутствуют
29	1.6.29	1.6.30	31°45.1'	9.35	данные отсутствуют	73:08:045001:786	данные отсутствуют
30	1.6.30	1.6.27	300°51.9'	9.9	данные отсутствуют	73:08:045001:786	данные отсутствуют
31	1.7.31	1.7.32	248°44.9'	0.19	данные отсутствуют	73:08:045001:770(57)	данные отсутствуют
32	1.7.32	1.7.33	161°11.1'	5.24	данные отсутствуют	73:08:045001:770(57)	данные отсутствуют
33	1.7.33	1.7.34	69°46.5'	0.2	данные отсутствуют	73:08:045001:770(57)	данные отсутствуют
34	1.7.34	1.7.31	341°4.9'	5.24	данные отсутствуют	73:08:045001:770(57)	данные отсутствуют
35	1.8.35	1.8.36	223°1.5'	0.21	данные отсутствуют	73:08:045001:770(54)	данные отсутствуют
36	1.8.36	1.8.37	133°30.9'	5.18	данные отсутствуют	73:08:045001:770(54)	данные отсутствуют
37	1.8.37	1.8.38	43°1.5'	0.21	данные отсутствуют	73:08:045001:770(54)	данные отсутствуют
38	1.8.38	1.8.35	313°30.9'	5.18	данные отсутствуют	73:08:045001:770(54)	данные отсутствуют
39	1.9.39	1.9.40	267°16.4'	0.21	данные отсутствуют	73:08:045001:770(42)	данные отсутствуют
40	1.9.40	1.9.41	177°41.0'	5.19	данные отсутствуют	73:08:045001:770(42)	данные отсутствуют
41	1.9.41	1.9.42	87°8.3'	0.2	данные отсутствуют	73:08:045001:770(42)	данные отсутствуют
42	1.9.42	1.9.39	357°47.6'	5.19	данные отсутствуют	73:08:045001:770(42)	данные отсутствуют
43	1.10.43	1.10.44	210°28.0'	0.2	данные отсутствуют	73:08:045001:770(40)	данные отсутствуют
44	1.10.44	1.10.45	120°28.0'	0.2	данные отсутствуют	73:08:045001:770(40)	данные отсутствуют
45	1.10.45	1.10.46	30°28.0'	0.2	данные отсутствуют	73:08:045001:770(40)	данные отсутствуют
46	1.10.46	1.10.43	300°28.0'	0.2	данные отсутствуют	73:08:045001:770(40)	данные отсутствуют
47	1.11.47	1.11.48	209°3.3'	0.21	данные отсутствуют	73:08:045001:770(46)	данные отсутствуют
48	1.11.48	1.11.49	116°33.9'	0.2	данные отсутствуют	73:08:045001:770(46)	данные отсутствуют
49	1.11.49	1.11.50	25°12.1'	0.19	данные отсутствуют	73:08:045001:770(46)	данные отсутствуют
50	1.11.50	1.11.47	302°0.3'	0.19	данные отсутствуют	73:08:045001:770(46)	данные отсутствуют
51	1.12.51	1.12.52	206°33.9'	0.2	данные отсутствуют	73:08:045001:770(51)	данные отсутствуют



ДОКУМЕНТ ПОДПИСАН  
ЭЛЕКТРОННОЙ ПОДПИСЬЮ

Сертификат: 00BV056B7401CB38D2B3576ACDC8425108

Владелец: ФЕДЕРАЛЬНАЯ СЛУЖБА ГОСУДАРСТВЕННОЙ

РЕГИСТРАЦИИ, КАДАСТРА И КАРТОГРАФИИ

Действителен: с 27.06.2023 по 19.09.2024

полное наименование должности

инициалы, фамилия

Земельный участок  
вид объекта недвижимости

Лист № 3 раздела 3.1

Всего листов раздела 3.1: 4

Всего разделов: 8

Всего листов выписки: 26

21.02.2024г. № КУВИ-001/2024-52673842

Кадастровый номер:

73:08:045001:829

1	2	3	4	5	6	7	8
52	1.12.52	1.12.53	116°33.9'	0.2	данные отсутствуют	73:08:045001:770(51)	данные отсутствуют
53	1.12.53	1.12.54	29°3.3'	0.21	данные отсутствуют	73:08:045001:770(51)	данные отсутствуют
54	1.12.54	1.12.51	295°20.8'	0.21	данные отсутствуют	73:08:045001:770(51)	данные отсутствуют
55	1.13.55	1.13.56	216°52.2'	0.2	данные отсутствуют	73:08:045001:770(16)	данные отсутствуют
56	1.13.56	1.13.57	126°52.2'	0.2	данные отсутствуют	73:08:045001:770(16)	данные отсутствуют
57	1.13.57	1.13.58	35°13.1'	0.21	данные отсутствуют	73:08:045001:770(16)	данные отсутствуют
58	1.13.58	1.13.55	304°30.5'	0.19	данные отсутствуют	73:08:045001:770(16)	данные отсутствуют
59	1.14.59	1.14.60	265°1.5'	5.19	данные отсутствуют	73:08:045001:770(17)	данные отсутствуют
60	1.14.60	1.14.61	180°0.0'	0.2	данные отсутствуют	73:08:045001:770(17)	данные отсутствуют
61	1.14.61	1.14.62	85°2.1'	5.2	данные отсутствуют	73:08:045001:770(17)	данные отсутствуют
62	1.14.62	1.14.59	357°8.3'	0.2	данные отсутствуют	73:08:045001:770(17)	данные отсутствуют
63	1.15.63	1.15.64	270°0.0'	0.2	данные отсутствуют	73:08:045001:770(21)	данные отсутствуют
64	1.15.64	1.15.65	180°0.0'	0.2	данные отсутствуют	73:08:045001:770(21)	данные отсутствуют
65	1.15.65	1.15.66	90°0.0'	0.2	данные отсутствуют	73:08:045001:770(21)	данные отсутствуют
66	1.15.66	1.15.63	0°0.0'	0.2	данные отсутствуют	73:08:045001:770(21)	данные отсутствуют
67	1.16.67	1.16.68	188°58.4'	0.19	данные отсутствуют	73:08:045001:770(66)	данные отсутствуют
68	1.16.68	1.16.69	98°7.8'	0.21	данные отсутствуют	73:08:045001:770(66)	данные отсутствуют
69	1.16.69	1.16.70	5°42.7'	0.2	данные отсутствуют	73:08:045001:770(66)	данные отсутствуют
70	1.16.70	1.16.67	275°42.7'	0.2	данные отсутствуют	73:08:045001:770(66)	данные отсутствуют
71	1.17.71	1.17.72	235°29.5'	0.19	данные отсутствуют	73:08:045001:770(34)	данные отсутствуют
72	1.17.72	1.17.73	142°35.7'	0.21	данные отсутствуют	73:08:045001:770(34)	данные отсутствуют
73	1.17.73	1.17.74	52°35.7'	0.21	данные отсутствуют	73:08:045001:770(34)	данные отсутствуют
74	1.17.74	1.17.71	316°58.5'	0.21	данные отсутствуют	73:08:045001:770(34)	данные отсутствуют
75	1.18.75	1.18.76	233°44.8'	0.19	данные отсутствуют	73:08:045001:770(7)	данные отсутствуют
76	1.18.76	1.18.77	142°35.7'	0.21	данные отсутствуют	73:08:045001:770(7)	данные отсутствуют
77	1.18.77	1.18.78	51°20.4'	0.19	данные отсутствуют	73:08:045001:770(7)	данные отсутствуют
78	1.18.78	1.18.75	320°54.4'	0.21	данные отсутствуют	73:08:045001:770(7)	данные отсутствуют
79	1.19.79	1.19.80	270°0.0'	0.21	данные отсутствуют	73:08:045001:770(65)	данные отсутствуют
80	1.19.80	1.19.81	179°0.4'	5.19	данные отсутствуют	73:08:045001:770(65)	данные отсутствуют



ДОКУМЕНТ ПОДПИСАН  
ЭЛЕКТРОННОЙ ПОДПИСЬЮ

Сертификат: 00BV056B7401CB38D2B3576ACDC8425108

Владелец: ФЕДЕРАЛЬНАЯ СЛУЖБА ГОСУДАРСТВЕННОЙ

РЕГИСТРАЦИИ, КАДАСТРА И КАРТОГРАФИИ

Действителен: с 27.06.2023 по 19.09.2024

полное наименование должности

инициалы, фамилия

## Земельный участок

вид объекта недвижимости

Лист № 4 раздела 3.1

Всего листов раздела 3.1: 4

Всего разделов: 8

Всего листов выписки: 26

21.02.2024г. № КУВИ-001/2024-52673842

Кадастровый номер:

73:08:045001:829

1	2	3	4	5	6	7	8
81	1.19.81	1.19.82	90°0.0'	0.2	данные отсутствуют	73:08:045001:770(65)	данные отсутствуют
82	1.19.82	1.19.79	359°7.0'	5.19	данные отсутствуют	73:08:045001:770(65)	данные отсутствуют
83	2.1.1	2.1.2	150°18.7'	183.33	данные отсутствуют	данные отсутствуют	данные отсутствуют
84	2.1.2	2.1.3	246°3.9'	31.38	данные отсутствуют	данные отсутствуют	данные отсутствуют
85	2.1.3	2.1.4	157°3.1'	44.96	данные отсутствуют	данные отсутствуют	данные отсутствуют
86	2.1.4	2.1.5	248°32.8'	95.83	данные отсутствуют	данные отсутствуют	данные отсутствуют
87	2.1.5	2.1.6	334°47.8'	89.75	данные отсутствуют	73:08:000000:907(4)	данные отсутствуют
88	2.1.6	2.1.7	248°46.6'	30.75	данные отсутствуют	73:08:000000:907(4)	данные отсутствуют
89	2.1.7	2.1.8	333°24.2'	32.05	данные отсутствуют	73:08:000000:907(4)	данные отсутствуют
90	2.1.8	2.1.9	64°39.6'	33.48	данные отсутствуют	73:08:000000:907(4)	данные отсутствуют
91	2.1.9	2.1.10	333°1.4'	98.3	данные отсутствуют	73:08:000000:907(4)	данные отсутствуют
92	2.1.10	2.1.1	65°33.2'	115.45	данные отсутствуют	73:08:000000:907(4)	данные отсутствуют
93	2.2.11	2.2.12	220°54.8'	0.2	данные отсутствуют	73:08:045001:770(12)	данные отсутствуют
94	2.2.12	2.2.13	130°34.0'	5.21	данные отсутствуют	73:08:045001:770(12)	данные отсутствуют
95	2.2.13	2.2.14	38°39.6'	0.19	данные отсутствуют	73:08:045001:770(12)	данные отсутствуют
96	2.2.14	2.2.11	310°38.2'	5.21	данные отсутствуют	73:08:045001:770(12)	данные отсутствуют
97	2.3.15	2.3.16	237°5.7'	0.2	данные отсутствуют	73:08:045001:770(49)	данные отсутствуют
98	2.3.16	2.3.17	149°32.0'	0.2	данные отсутствуют	73:08:045001:770(49)	данные отсутствуют
99	2.3.17	2.3.18	57°5.7'	0.2	данные отсутствуют	73:08:045001:770(49)	данные отсутствуют
100	2.3.18	2.3.15	329°32.0'	0.2	данные отсутствуют	73:08:045001:770(49)	данные отсутствуют



ДОКУМЕНТ ПОДПИСАН  
ЭЛЕКТРОННОЙ ПОДПИСЬЮ

Сертификат: 00ВВ056В7401СВ38D2В3576АСDС8425108

Владелец: ФЕДЕРАЛЬНАЯ СЛУЖБА ГОСУДАРСТВЕННОЙ

РЕГИСТРАЦИИ, КАДАСТРА И КАРТОГРАФИИ

Действителен: с 27.06.2023 по 19.09.2024

полное наименование должности

инициалы, фамилия

## Выписка из Единого государственного реестра недвижимости об объекте недвижимости

## Описание местоположения земельного участка

Земельный участок			
вид объекта недвижимости			
Лист № 1 раздела 3.2	Всего листов раздела 3.2: 5	Всего разделов: 8	Всего листов выписки: 26
21.02.2024г. № КУВИ-001/2024-52673842			
Кадастровый номер:		73:08:045001:829	

Сведения о характерных точках границы земельного участка				
Система координат МСК-73				
Номер точки	Координаты, м		Описание закрепления на местности	Средняя квадратичная погрешность определения координат характерных точек границ земельного участка, м
	X	Y		
1	2	3	4	5
1	464580.5	2328528.22	Закрепление отсутствует	2.5
2	464681.41	2328276.2	Закрепление отсутствует	2.5
3	464730.22	2328147.12	Закрепление отсутствует	2.5
4	464584.69	2328053.06	Закрепление отсутствует	2.5
5	464545.75	2328112.08	Закрепление отсутствует	2.5
6	464562.92	2328139.29	Закрепление отсутствует	2.5
7	464591.41	2328160.97	Закрепление отсутствует	2.5
8	464592.65	2328229.32	Закрепление отсутствует	2.5
9	464470.4	2328440.54	Закрепление отсутствует	2.5
10	464487.57	2328476.72	Закрепление отсутствует	2.5
1	464580.5	2328528.22	Закрепление отсутствует	2.5
1	464651.11	2328260.12	Закрепление отсутствует	0.2
2	464650.94	2328260.23	Закрепление отсутствует	0.2
3	464650.83	2328260.08	Закрепление отсутствует	0.2
4	464650.99	2328259.95	Закрепление отсутствует	0.2
1	464651.11	2328260.12	Закрепление отсутствует	0.2
1	464605.65	2328237.73	Закрепление отсутствует	0.2
2	464600.48	2328237.13	Закрепление отсутствует	0.2
3	464600.5	2328236.93	Закрепление отсутствует	0.2
4	464605.66	2328237.53	Закрепление отсутствует	0.2
1	464605.65	2328237.73	Закрепление отсутствует	0.2
1	464558.35	2328322.82	Закрепление отсутствует	0.2



ДОКУМЕНТ ПОДПИСАН  
ЭЛЕКТРОННОЙ ПОДПИСЬЮ

Сертификат: 00ВВ056В7401СВ38D2В3576АСDC8425108

Владелец: ФЕДЕРАЛЬНАЯ СЛУЖБА ГОСУДАРСТВЕННОЙ  
РЕГИСТРАЦИИ, КАДАСТРА И КАРТОГРАФИИ  
Действителен: с 27.06.2023 по 19.09.2024

полное наименование должности

инициалы, фамилия

## Земельный участок

вид объекта недвижимости

Лист № 2 раздела 3.2

Всего листов раздела 3.2: 5

Всего разделов: 8

Всего листов выписки: 26

21.02.2024г. № КУВИ-001/2024-52673842

Кадастровый номер:

73:08:045001:829

1	2	3	4	5
2	464556.11	2328327.5	Закрепление отсутствует	0.2
3	464555.92	2328327.41	Закрепление отсутствует	0.2
4	464558.18	2328322.72	Закрепление отсутствует	0.2
1	464558.35	2328322.82	Закрепление отсутствует	0.2
1	464615.9	2328210.42	Закрепление отсутствует	0.2
2	464615.73	2328210.53	Закрепление отсутствует	0.2
3	464612.86	2328206.2	Закрепление отсутствует	0.2
4	464613.03	2328206.1	Закрепление отсутствует	0.2
1	464615.9	2328210.42	Закрепление отсутствует	0.2
1	464608.81	2328183.48	Закрепление отсутствует	0.2
2	464603.73	2328191.98	Закрепление отсутствует	0.2
3	464595.78	2328187.06	Закрепление отсутствует	0.2
4	464600.85	2328178.58	Закрепление отсутствует	0.2
1	464608.81	2328183.48	Закрепление отсутствует	0.2
1	464610.32	2328165.11	Закрепление отсутствует	0.2
2	464605.36	2328166.81	Закрепление отсутствует	0.2
3	464605.29	2328166.62	Закрепление отсутствует	0.2
4	464610.25	2328164.93	Закрепление отсутствует	0.2
1	464610.32	2328165.11	Закрепление отсутствует	0.2
1	464566.46	2328127.97	Закрепление отсутствует	0.2
2	464562.89	2328131.73	Закрепление отсутствует	0.2
3	464562.74	2328131.59	Закрепление отсутствует	0.2
4	464566.31	2328127.83	Закрепление отсутствует	0.2
1	464566.46	2328127.97	Закрепление отсутствует	0.2
1	464644.81	2328260.66	Закрепление отсутствует	0.2
2	464639.62	2328260.86	Закрепление отсутствует	0.2
3	464639.61	2328260.66	Закрепление отсутствует	0.2
4	464644.8	2328260.45	Закрепление отсутствует	0.2
1	464644.81	2328260.66	Закрепление отсутствует	0.2



ДОКУМЕНТ ПОДПИСАН  
ЭЛЕКТРОННОЙ ПОДПИСЬЮ

Сертификат: 00ВВ056В7401СВ38D2В3576АСDС8425108

Владелец: ФЕДЕРАЛЬНАЯ СЛУЖБА ГОСУДАРСТВЕННОЙ

РЕГИСТРАЦИИ, КАДАСТРА И КАРТОГРАФИИ

Действителен: с 27.06.2023 по 19.09.2024

полное наименование должности

инициалы, фамилия

## Земельный участок

вид объекта недвижимости

Лист № 3 раздела 3.2

Всего листов раздела 3.2: 5

Всего разделов: 8

Всего листов выписки: 26

21.02.2024г. № КУВИ-001/2024-52673842

Кадастровый номер:

73:08:045001:829

1	2	3	4	5
1	464623.34	2328248.14	Закрепление отсутствует	0.2
2	464623.24	2328248.31	Закрепление отсутствует	0.2
3	464623.07	2328248.21	Закрепление отсутствует	0.2
4	464623.17	2328248.04	Закрепление отсутствует	0.2
1	464623.34	2328248.14	Закрепление отсутствует	0.2
1	464590.23	2328265.6	Закрепление отсутствует	0.2
2	464590.13	2328265.76	Закрепление отсутствует	0.2
3	464589.96	2328265.68	Закрепление отсутствует	0.2
4	464590.05	2328265.5	Закрепление отсутствует	0.2
1	464590.23	2328265.6	Закрепление отсутствует	0.2
1	464573.04	2328297.44	Закрепление отсутствует	0.2
2	464572.95	2328297.63	Закрепление отсутствует	0.2
3	464572.77	2328297.53	Закрепление отсутствует	0.2
4	464572.86	2328297.35	Закрепление отсутствует	0.2
1	464573.04	2328297.44	Закрепление отсутствует	0.2
1	464569.71	2328363.78	Закрепление отсутствует	0.2
2	464569.6	2328363.94	Закрепление отсутствует	0.2
3	464569.43	2328363.82	Закрепление отсутствует	0.2
4	464569.55	2328363.66	Закрепление отсутствует	0.2
1	464569.71	2328363.78	Закрепление отсутствует	0.2
1	464603.87	2328212.51	Закрепление отсутствует	0.2
2	464603.67	2328212.52	Закрепление отсутствует	0.2
3	464603.22	2328207.34	Закрепление отсутствует	0.2
4	464603.42	2328207.34	Закрепление отсутствует	0.2
1	464603.87	2328212.51	Закрепление отсутствует	0.2
1	464610.46	2328189.32	Закрепление отсутствует	0.2
2	464610.26	2328189.32	Закрепление отсутствует	0.2
3	464610.26	2328189.12	Закрепление отсутствует	0.2
4	464610.46	2328189.12	Закрепление отсутствует	0.2



ДОКУМЕНТ ПОДПИСАН  
ЭЛЕКТРОННОЙ ПОДПИСЬЮ

Сертификат: 00ВВ056В7401СВ38D2В3576АСDC8425108

Владелец: ФЕДЕРАЛЬНАЯ СЛУЖБА ГОСУДАРСТВЕННОЙ

РЕГИСТРАЦИИ, КАДАСТРА И КАРТОГРАФИИ

Действителен: с 27.06.2023 по 19.09.2024

полное наименование должности

инициалы, фамилия



## Земельный участок

## вид объекта недвижимости

Лист № 4 раздела 3.2

Всего листов раздела 3.2: 5

Всего разделов: 8

Всего листов выписки: 26

21.02.2024г. № КУВИ-001/2024-52673842

Кадастровый номер:

73:08:045001:829

1	2	3	4	5
1	464610.46	2328189.32	Закрепление отсутствует	0.2
1	464634.85	2328105.5	Закрепление отсутствует	0.2
2	464634.83	2328105.7	Закрепление отсутствует	0.2
3	464634.63	2328105.68	Закрепление отсутствует	0.2
4	464634.66	2328105.47	Закрепление отсутствует	0.2
1	464634.85	2328105.5	Закрепление отсутствует	0.2
1	464622.27	2328115.19	Закрепление отсутствует	0.2
2	464622.12	2328115.33	Закрепление отсутствует	0.2
3	464621.99	2328115.16	Закрепление отсутствует	0.2
4	464622.16	2328115.03	Закрепление отсутствует	0.2
1	464622.27	2328115.19	Закрепление отсутствует	0.2
1	464602.97	2328129.87	Закрепление отсутствует	0.2
2	464602.81	2328130	Закрепление отсутствует	0.2
3	464602.69	2328129.85	Закрепление отсутствует	0.2
4	464602.86	2328129.72	Закрепление отсутствует	0.2
1	464602.97	2328129.87	Закрепление отсутствует	0.2
1	464586.29	2328146.34	Закрепление отсутствует	0.2
2	464581.1	2328146.42	Закрепление отсутствует	0.2
3	464581.1	2328146.22	Закрепление отсутствует	0.2
4	464586.29	2328146.13	Закрепление отсутствует	0.2
1	464586.29	2328146.34	Закрепление отсутствует	0.2
1	464728.05	2327834.32	Закрепление отсутствует	2.5
2	464680.27	2327729.22	Закрепление отсутствует	2.5
3	464592.67	2327773.81	Закрепление отсутствует	2.5
4	464578.34	2327743.55	Закрепление отсутствует	2.5
5	464549.68	2327757.9	Закрепление отсутствует	2.5
6	464560.81	2327786.56	Закрепление отсутствует	2.5
7	464479.6	2327824.78	Закрепление отсутствует	2.5
8	464514.65	2327913.97	Закрепление отсутствует	2.5



ДОКУМЕНТ ПОДПИСАН  
ЭЛЕКТРОННОЙ ПОДПИСЬЮ

Сертификат: 00ВВ056В7401СВ38D2В3576АСDC8425108

Владелец: ФЕДЕРАЛЬНАЯ СЛУЖБА ГОСУДАРСТВЕННОЙ

РЕГИСТРАЦИИ, КАДАСТРА И КАРТОГРАФИИ

Действителен: с 27.06.2023 по 19.09.2024

полное наименование должности

инициалы, фамилия



## Земельный участок

вид объекта недвижимости

Лист № 5 раздела 3.2

Всего листов раздела 3.2: 5

Всего разделов: 8

Всего листов выписки: 26

21.02.2024г. № КУВИ-001/2024-52673842

Кадастровый номер:

73:08:045001:829

1	2	3	4	5
9	464556.05	2327896.44	Закрепление отсутствует	2.5
10	464568.78	2327925.12	Закрепление отсутствует	2.5
1	464728.05	2327834.32	Закрепление отсутствует	2.5
1	464615.06	2327893.69	Закрепление отсутствует	0.2
2	464611.67	2327897.64	Закрепление отсутствует	0.2
3	464611.52	2327897.52	Закрепление отсутствует	0.2
4	464614.91	2327893.56	Закрепление отсутствует	0.2
1	464615.06	2327893.69	Закрепление отсутствует	0.2
1	464617.45	2327868.7	Закрепление отсутствует	0.2
2	464617.28	2327868.8	Закрепление отсутствует	0.2
3	464617.17	2327868.63	Закрепление отсутствует	0.2
4	464617.34	2327868.53	Закрепление отсутствует	0.2
1	464617.45	2327868.7	Закрепление отсутствует	0.2



ДОКУМЕНТ ПОДПИСАН  
ЭЛЕКТРОННОЙ ПОДПИСЬЮ

Сертификат: 00ВВ056В7401СВ38D2В3576АСDC8425108

Владелец: ФЕДЕРАЛЬНАЯ СЛУЖБА ГОСУДАРСТВЕННОЙ

РЕГИСТРАЦИИ, КАДАСТРА И КАРТОГРАФИИ

Действителен: с 27.06.2023 по 19.09.2024

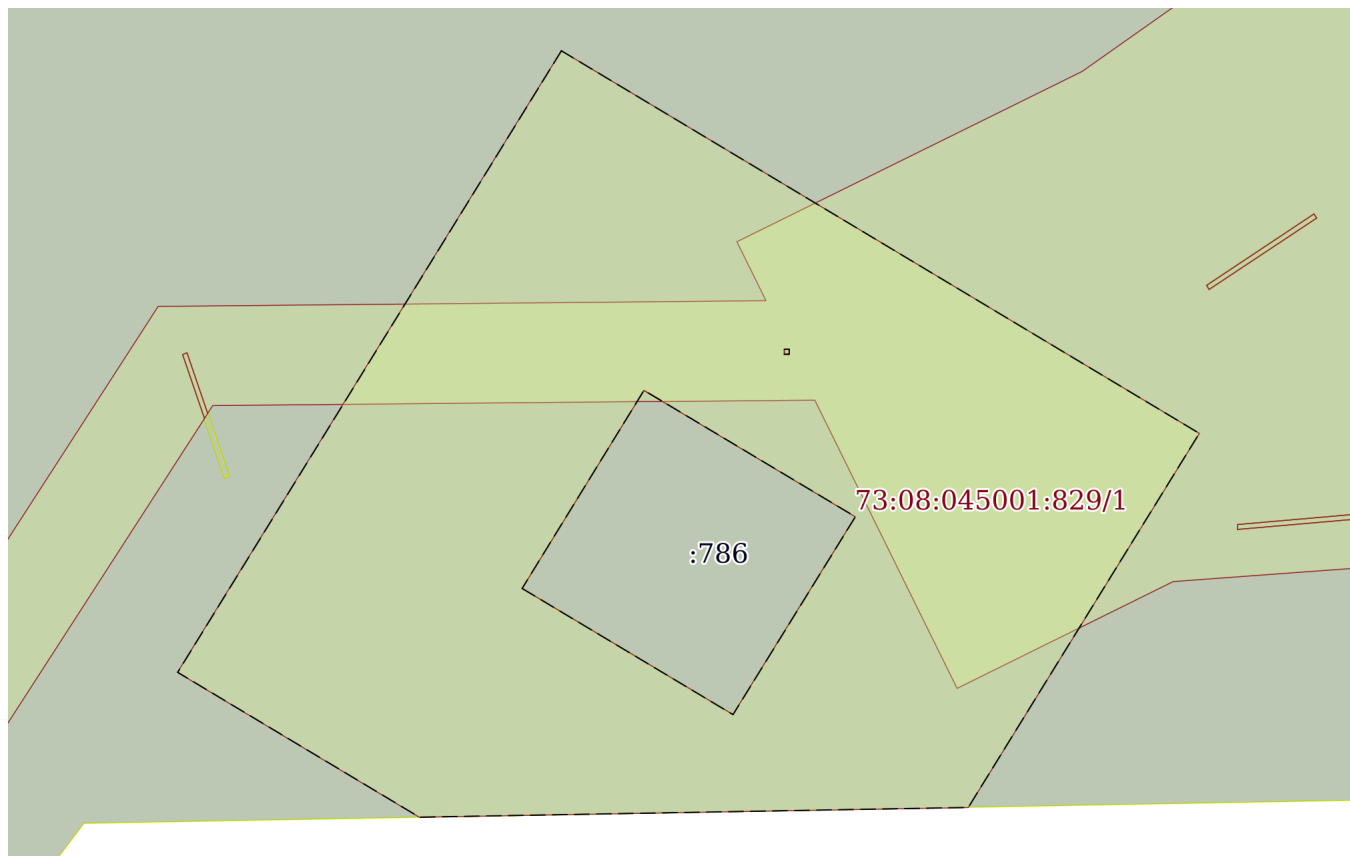
полное наименование должности

инициалы, фамилия

Выписка из Единого государственного реестра недвижимости об объекте недвижимости  
Сведения о частях земельного участка

Земельный участок			
вид объекта недвижимости			
Лист № 1 раздела 4	Всего листов раздела 4: 2	Всего разделов: 8	Всего листов выписки: 26
21.02.2024г. № КУВИ-001/2024-52673842			
Кадастровый номер:		73:08:045001:829	

План (чертеж, схема) части земельного участка      Учетный номер части: 73:08:045001:829/1



Масштаб 1:300      Условные обозначения:

полное наименование должности	 ДОКУМЕНТ ПОДПИСАН ЭЛЕКТРОННОЙ ПОДПИСЬЮ	инициалы, фамилия
	Сертификат: 00BV056V7401CB38D2B3576ACDC8425108 Владелец: ФЕДЕРАЛЬНАЯ СЛУЖБА ГОСУДАРСТВЕННОЙ РЕГИСТРАЦИИ, КАДАСТРА И КАРТОГРАФИИ Действителен: с 27.06.2023 по 19.09.2024	

Земельный участок

вид объекта недвижимости

Лист № 2 раздела 4

Всего листов раздела 4: 2

Всего разделов: 8

Всего листов выписки: 26

21.02.2024г. № КУВИ-001/2024-52673842

Кадастровый номер:

73:08:045001:829

План (чертеж, схема) части земельного участка

Учетный номер части: 73:08:045001:829/2



Масштаб 1:3000

Условные обозначения:

ДОКУМЕНТ ПОДПИСАН  
ЭЛЕКТРОННОЙ ПОДПИСЬЮ

Сертификат: 00ВВ056В7401СВ38D2В3576АСDС8425108

Владелец: ФЕДЕРАЛЬНАЯ СЛУЖБА ГОСУДАРСТВЕННОЙ  
РЕГИСТРАЦИИ, КАДАСТРА И КАРТОГРАФИИ  
Действителен: с 27.06.2023 по 19.09.2024

ПОЛНОЕ НАИМЕНОВАНИЕ ДОЛЖНОСТИ

инициалы, фамилия

Выписка из Единого государственного реестра недвижимости об объекте недвижимости  
Сведения о частях земельного участка

Земельный участок			
вид объекта недвижимости			
Лист № 1 раздела 4.1	Всего листов раздела 4.1: 1	Всего разделов: 8	Всего листов выписки: 26
21.02.2024г. № КУВИ-001/2024-52673842			
Кадастровый номер:		73:08:045001:829	
Учетный номер части	Площадь, м2	Содержание ограничения в использовании или ограничения права на объект недвижимости или обременения объекта недвижимости	
1	2	3	
73:08:045001:829/1	677	вид ограничения (обременения): ограничения прав на земельный участок, предусмотренные статьей 56 Земельного кодекса Российской Федерации; Срок действия: не установлен; реквизиты документа-основания: карта(План) от 15.07.2014 № б/н выдан: Ульяновский филиал ФГУП «Ростехинвентаризация-Федеральное БТИ»; Содержание ограничения (обременения): Ограничения, предусмотренные Постановлением Правительства Российской Федерации от 24.02.2009 г. №160; Реестровый номер границы: 73.08.2.120	
73:08:045001:829/2	4110	вид ограничения (обременения): ограничения прав на земельный участок, предусмотренные статьей 56 Земельного кодекса Российской Федерации; Срок действия: не установлен; реквизиты документа-основания: карта-план от 22.01.2013 № б/н; Содержание ограничения (обременения): Ограничения, предусмотренные Постановлением Правительства Российской Федерации от 24.02.2009 г. №160; Реестровый номер границы: 73.08.2.24	

полное наименование должности		ДОКУМЕНТ ПОДПИСАН ЭЛЕКТРОННОЙ ПОДПИСЬЮ	инициалы, фамилия
	Сертификат: 00BV056V7401CB38D2B3576ACDC8425108 Владелец: ФЕДЕРАЛЬНАЯ СЛУЖБА ГОСУДАРСТВЕННОЙ РЕГИСТРАЦИИ, КАДАСТРА И КАРТОГРАФИИ Действителен: с 27.06.2023 по 19.09.2024		

## Выписка из Единого государственного реестра недвижимости об объекте недвижимости

## Сведения о частях земельного участка

Земельный участок			
вид объекта недвижимости			
Лист № 1 раздела 4.2	Всего листов раздела 4.2: 6	Всего разделов: 8	Всего листов выписки: 26
21.02.2024г. № КУВИ-001/2024-52673842			
Кадастровый номер:		73:08:045001:829	

Сведения о характерных точках границы части (частей) земельного участка				
Учетный номер части: 73:08:045001:829/1				
Система координат МСК-73				
Номер точки	Координаты, м		Описание закрепления на местности	Средняя квадратичная погрешность определения координат характерных точек границ земельного участка, м
	X	Y		
1	2	3	4	5
1	464610.26	2328189.12	-	-
2	464610.46	2328189.12	-	-
3	464610.46	2328189.32	-	-
4	464610.26	2328189.32	-	-
1	464610.26	2328189.12	-	-
1	464600.85	2328178.58	-	-
2	464608.81	2328183.48	-	-
3	464603.73	2328191.98	-	-
4	464595.78	2328187.06	-	-
1	464600.85	2328178.58	-	-
1	464622.45	2328180.16	-	0.5
2	464597.48	2328164.73	-	0.5
3	464591.66	2328174.45	-	-
4	464592.05	2328196.52	-	-
5	464607.08	2328205.81	-	0.5
1	464622.45	2328180.16	-	0.5

полное наименование должности	 ДОКУМЕНТ ПОДПИСАН ЭЛЕКТРОННОЙ ПОДПИСЬЮ	инициалы, фамилия
	Сертификат: 00BV056B7401CB38D2B3576ACDC8425108 Владелец: ФЕДЕРАЛЬНАЯ СЛУЖБА ГОСУДАРСТВЕННОЙ РЕГИСТРАЦИИ, КАДАСТРА И КАРТОГРАФИИ Действителен: с 27.06.2023 по 19.09.2024	

## Земельный участок

вид объекта недвижимости

Лист № 2 раздела 4.2

Всего листов раздела 4.2: 6

Всего разделов: 8

Всего листов выписки: 26

21.02.2024г. № КУВИ-001/2024-52673842

Кадастровый номер:

73:08:045001:829

## Сведения о характерных точках границы части (частей) земельного участка

Учетный номер части: 73:08:045001:829/2

Система координат МСК-73

Номер точки	Координаты, м		Описание закрепления на местности	Средняя квадратичная погрешность определения координат характерных точек границ земельного участка, м
	X	Y		
1	2	3	4	5
1	464614.91	2327893.56	-	-
2	464615.06	2327893.69	-	-
3	464611.67	2327897.64	-	-
4	464611.52	2327897.52	-	-
1	464614.91	2327893.56	-	-
1	464617.19	2327868.66	-	-
2	464615.32	2327868.48	-	0.2
3	464612.99	2327892.91	-	0.2
4	464602.58	2327905.85	-	-
5	464612.06	2327900.45	-	-
6	464616.86	2327894.48	-	0.2
7	464619.31	2327868.86	-	0.2
8	464617.44	2327868.68	-	-
9	464617.45	2327868.7	-	-
10	464617.28	2327868.8	-	-
1	464617.19	2327868.66	-	-
1	464558.18	2328322.72	-	-
2	464558.35	2328322.82	-	-
3	464556.11	2328327.5	-	-
4	464555.92	2328327.41	-	-
1	464558.18	2328322.72	-	-
1	464572.86	2328297.35	-	-
2	464573.04	2328297.44	-	-
3	464572.95	2328297.63	-	-



ДОКУМЕНТ ПОДПИСАН  
ЭЛЕКТРОННОЙ ПОДПИСЬЮ

Сертификат: 00ВВ056В7401СВ38Д2В3576АСДС8425108

Владелец: ФЕДЕРАЛЬНАЯ СЛУЖБА ГОСУДАРСТВЕННОЙ

РЕГИСТРАЦИИ, КАДАСТРА И КАРТОГРАФИИ

Действителен: с 27.06.2023 по 19.09.2024

полное наименование должности

инициалы, фамилия

## Земельный участок

вид объекта недвижимости

Лист № 3 раздела 4.2

Всего листов раздела 4.2: 6

Всего разделов: 8

Всего листов выписки: 26

21.02.2024г. № КУВИ-001/2024-52673842

Кадастровый номер:

73:08:045001:829

1	2	3	4	5
4	464572.77	2328297.53	-	-
1	464572.86	2328297.35	-	-
1	464590.05	2328265.5	-	-
2	464590.23	2328265.6	-	-
3	464590.13	2328265.76	-	-
4	464589.96	2328265.68	-	-
1	464590.05	2328265.5	-	-
1	464639.61	2328260.66	-	-
2	464644.8	2328260.45	-	-
3	464644.81	2328260.66	-	-
4	464639.62	2328260.86	-	-
1	464639.61	2328260.66	-	-
1	464650.83	2328260.08	-	-
2	464650.99	2328259.95	-	-
3	464651.11	2328260.12	-	-
4	464650.94	2328260.23	-	-
1	464650.83	2328260.08	-	-
1	464623.17	2328248.04	-	-
2	464623.34	2328248.14	-	-
3	464623.24	2328248.31	-	-
4	464623.07	2328248.21	-	-
1	464623.17	2328248.04	-	-
1	464607.47	2328236.42	-	0.2
2	464605.77	2328213.32	-	0.2
3	464632.31	2328250.98	-	0.2
1	464607.47	2328236.42	-	0.2
1	464603.22	2328207.34	-	-
2	464603.42	2328207.34	-	-
3	464603.87	2328212.51	-	-



ДОКУМЕНТ ПОДПИСАН  
ЭЛЕКТРОННОЙ ПОДПИСЬЮ

Сертификат: 00ВВ056В7401СВ38D2В3576АСDС8425108

Владелец: ФЕДЕРАЛЬНАЯ СЛУЖБА ГОСУДАРСТВЕННОЙ

РЕГИСТРАЦИИ, КАДАСТРА И КАРТОГРАФИИ

Действителен: с 27.06.2023 по 19.09.2024

полное наименование должности

инициалы, фамилия

## Земельный участок

вид объекта недвижимости

Лист № 4 раздела 4.2

Всего листов раздела 4.2: 6

Всего разделов: 8

Всего листов выписки: 26

21.02.2024г. № КУВИ-001/2024-52673842

Кадастровый номер:

73:08:045001:829

1	2	3	4	5
4	464603.67	2328212.52	-	-
1	464603.22	2328207.34	-	-
1	464612.86	2328206.2	-	-
2	464613.03	2328206.1	-	-
3	464615.9	2328210.42	-	-
4	464615.73	2328210.53	-	-
1	464612.86	2328206.2	-	-
1	464610.26	2328189.12	-	-
2	464610.46	2328189.12	-	-
3	464610.46	2328189.32	-	-
4	464610.26	2328189.32	-	-
1	464610.26	2328189.12	-	-
1	464602.69	2328129.85	-	-
2	464602.86	2328129.72	-	-
3	464602.97	2328129.87	-	-
4	464602.81	2328130	-	-
1	464602.69	2328129.85	-	-
1	464621.99	2328115.16	-	-
2	464622.16	2328115.03	-	-
3	464622.27	2328115.19	-	-
4	464622.12	2328115.33	-	-
1	464621.99	2328115.16	-	-
1	464634.66	2328105.48	-	-
2	464633.53	2328104	-	0.2
3	464581.23	2328143.78	-	0.2
4	464564.42	2328130.26	-	0.2
5	464564.37	2328130.17	-	-
6	464562.89	2328131.73	-	-
7	464562.74	2328131.59	-	-



ДОКУМЕНТ ПОДПИСАН  
ЭЛЕКТРОННОЙ ПОДПИСЬЮ

Сертификат: 00ВВ056В7401СВ38Д2В3576АСDC8425108

Владелец: ФЕДЕРАЛЬНАЯ СЛУЖБА ГОСУДАРСТВЕННОЙ

РЕГИСТРАЦИИ, КАДАСТРА И КАРТОГРАФИИ

Действителен: с 27.06.2023 по 19.09.2024

полное наименование должности

инициалы, фамилия



## Земельный участок

вид объекта недвижимости

Лист № 5 раздела 4.2

Всего листов раздела 4.2: 6

Всего разделов: 8

Всего листов выписки: 26

21.02.2024г. № КУВИ-001/2024-52673842

Кадастровый номер:

73:08:045001:829

1	2	3	4	5
8	464564.26	2328129.99	-	-
9	464550.02	2328105.6	-	-
10	464547.57	2328109.33	-	-
11	464561.34	2328132.92	-	0.2
12	464580.02	2328147.94	-	0.2
13	464607.68	2328165.81	-	-
14	464610.25	2328164.93	-	-
15	464610.32	2328165.11	-	-
16	464607.89	2328165.94	-	-
17	464608.2	2328166.14	-	0.2
18	464608.36	2328183.2	-	-
19	464608.81	2328183.48	-	-
20	464608.36	2328184.23	-	-
21	464608.42	2328190.35	-	0.2
22	464596.84	2328196.07	-	0.2
23	464601.13	2328204.76	-	0.2
24	464603.51	2328237.18	-	0.2
25	464603.46	2328237.27	-	-
26	464605.66	2328237.53	-	-
27	464605.65	2328237.73	-	-
28	464603.36	2328237.46	-	-
29	464571.16	2328296.52	-	0.2
30	464553.87	2328327.19	-	0.2
31	464567.7	2328364.5	-	0.2
32	464569.47	2328363.85	-	-
33	464569.43	2328363.82	-	-
34	464569.55	2328363.66	-	-
35	464569.69	2328363.76	-	-
36	464571.45	2328363.11	-	0.2



ДОКУМЕНТ ПОДПИСАН  
ЭЛЕКТРОННОЙ ПОДПИСЬЮ

Сертификат: 00ВВ056В7401СВ38Д2В3576АСДС8425108

Владелец: ФЕДЕРАЛЬНАЯ СЛУЖБА ГОСУДАРСТВЕННОЙ

РЕГИСТРАЦИИ, КАДАСТРА И КАРТОГРАФИИ

Действителен: с 27.06.2023 по 19.09.2024

полное наименование должности

инициалы, фамилия

## Земельный участок

вид объекта недвижимости

Лист № 6 раздела 4.2

Всего листов раздела 4.2: 6

Всего разделов: 8

Всего листов выписки: 26

21.02.2024г. № КУВИ-001/2024-52673842

Кадастровый номер:

73:08:045001:829

1	2	3	4	5
37	464558.26	2328327.54	-	0.2
38	464574.65	2328298.46	-	0.2
39	464606.32	2328240.38	-	0.2
40	464637.88	2328258.88	-	0.2
41	464670.07	2328304.53	-	-
42	464678.93	2328282.4	-	-
43	464621.62	2328201.1	-	0.2
44	464614.78	2328187.22	-	0.2
45	464612.41	2328188.39	-	0.2
46	464612.18	2328163.95	-	0.2
47	464584.95	2328146.36	-	-
48	464581.1	2328146.42	-	-
49	464581.1	2328146.22	-	-
50	464584.7	2328146.16	-	-
51	464635.95	2328107.18	-	0.2
52	464634.82	2328105.7	-	-
53	464634.63	2328105.68	-	-
1	464634.66	2328105.48	-	-



ДОКУМЕНТ ПОДПИСАН  
ЭЛЕКТРОННОЙ ПОДПИСЬЮ

Сертификат: 00ВВ056В7401СВ38D2В3576АСDC8425108

Владелец: ФЕДЕРАЛЬНАЯ СЛУЖБА ГОСУДАРСТВЕННОЙ

РЕГИСТРАЦИИ, КАДАСТРА И КАРТОГРАФИИ

Действителен: с 27.06.2023 по 19.09.2024

полное наименование должности

инициалы, фамилия