

Филиал публично-правовой компании "Роскадастр" по Московской области

полное наименование органа регистрации прав

Выписка из Единого государственного реестра недвижимости об объекте недвижимости

Сведения о характеристиках объекта недвижимости

На основании запроса от 27.02.2024, поступившего на рассмотрение 27.02.2024, сообщаем, что согласно записям Единого государственного реестра недвижимости:

Раздел 1 Лист 1

| | | | |
|---------------------------------|--|--|--|
| Земельный участок | | | |
| вид объекта недвижимости | | | |

| | | | |
|--------------------|---------------------------|-------------------|--------------------------|
| Лист № 1 раздела 1 | Всего листов раздела 1: 3 | Всего разделов: 8 | Всего листов выписки: 32 |
|--------------------|---------------------------|-------------------|--------------------------|

| | |
|---------------------------------------|------------------|
| 27.02.2024г. № КУВИ-001/2024-57499392 | |
| Кадастровый номер: | 50:19:0040114:15 |
| Номер кадастрового квартала: | 50:19:0040114 |
| Дата присвоения кадастрового номера: | 20.08.2005 |

| | |
|--|--|
| Ранее присвоенный государственный учетный номер: | Кадастровый номер 50:19:004 01 14:0015; Условный номер 50-50-19/016/2005-278 |
| Местоположение: | Московская область, р-н Рузский, д Цыганово |
| Площадь: | 1035135 |
| Кадастровая стоимость, руб.: | 8156863.8 |
| Кадастровые номера расположенных в пределах земельного участка объектов недвижимости: | данные отсутствуют |
| Кадастровые номера объектов недвижимости, из которых образован объект недвижимости: | 50:19:0000000:56 |
| Кадастровые номера образованных объектов недвижимости: | данные отсутствуют |
| Категория земель: | Земли сельскохозяйственного назначения |
| Виды разрешенного использования: | Для сельскохозяйственного производства |
| Сведения о кадастровом инженере: | данные отсутствуют |
| Сведения о лесах, водных объектах и об иных природных объектах, расположенных в пределах земельного участка: | данные отсутствуют |
| Сведения о том, что земельный участок полностью расположен в границах зоны с особыми условиями использования территории, территории объекта культурного наследия, публичного сервитута: | данные отсутствуют |
| Сведения о том, что земельный участок расположен в границах особой экономической зоны, территории опережающего социально-экономического развития, зоны территориального развития в Российской Федерации, игровой зоны: | данные отсутствуют |



**ДОКУМЕНТ ПОДПИСАН
ЭЛЕКТРОННОЙ ПОДПИСЬЮ**

Сертификат: 00BV056B7401CB38D2B3576ACDC8425108
 Владелец: ФЕДЕРАЛЬНАЯ СЛУЖБА ГОСУДАРСТВЕННОЙ
 РЕГИСТРАЦИИ, КАДАСТРА И КАРТОГРАФИИ
 Действителен: с 27.06.2023 по 19.09.2024

| | |
|-------------------------------|-------------------|
| полное наименование должности | инициалы, фамилия |
|-------------------------------|-------------------|

| | | | |
|---|---|-------------------|--------------------------|
| Земельный участок | | | |
| вид объекта недвижимости | | | |
| Лист № 2 раздела 1 | Всего листов раздела 1: 3 | Всего разделов: 8 | Всего листов выписки: 32 |
| 27.02.2024г. № КУВИ-001/2024-57499392 | | | |
| Кадастровый номер: | | 50:19:0040114:15 | |
| Сведения о том, что земельный участок расположен в границах особо охраняемой природной территории, охотничьих угодий, лесничеств: | данные отсутствуют | | |
| Сведения о результатах проведения государственного земельного надзора: | данные отсутствуют | | |
| Сведения о расположении земельного участка в границах территории, в отношении которой утвержден проект межевания территории: | данные отсутствуют | | |
| Условный номер земельного участка: | данные отсутствуют | | |
| Сведения о принятии акта и (или) заключении договора, предусматривающих предоставление в соответствии с земельным законодательством исполнительным органом государственным органом власти или органом местного самоуправления, находящегося в государственной или муниципальной собственности земельного участка для строительства наемного дома социального использования или наемного дома коммерческого использования: | данные отсутствуют | | |
| Сведения о том, что земельный участок или земельные участки образованы на основании решения об изъятии земельного участка и (или) расположенного на нем объекта недвижимости для государственных или муниципальных нужд: | данные отсутствуют | | |
| Сведения о том, что земельный участок образован из земель или земельного участка, государственная собственность на которые не разграничена: | данные отсутствуют | | |
| Сведения о наличии земельного спора о местоположении границ земельных участков: | данные отсутствуют | | |
| Статус записи об объекте недвижимости: | Сведения об объекте недвижимости имеют статус "актуальные, ранее учтенные" | | |
| Особые отметки: | Сведения об ограничениях права на объект недвижимости, обременениях данного объекта, не зарегистрированных в реестре прав, ограничений прав и обременений недвижимого имущества: вид ограничения (обременения): ограничения прав на земельный участок, предусмотренные статьей 56 Земельного кодекса Российской Федерации; срок действия: с 01.11.2016; реквизиты документа-основания: постановление Правительства Российской Федерации "О некоторых вопросах установления охранных зон объектов электросетевого хозяйства" от 26.08.2013 № 736. вид ограничения (обременения): ограничения прав на земельный участок, предусмотренные статьей 56 | | |



ДОКУМЕНТ ПОДПИСАН
ЭЛЕКТРОННОЙ ПОДПИСЬЮ

Сертификат: 00ВВ056В7401СВ38Д2В3576АСДС8425108

Владелец: ФЕДЕРАЛЬНАЯ СЛУЖБА ГОСУДАРСТВЕННОЙ
РЕГИСТРАЦИИ, КАДАСТРА И КАРТОГРАФИИ
Действителен: с 27.06.2023 по 19.09.2024

полное наименование должности

инициалы, фамилия

| | | | |
|---------------------------------------|---------------------------|--|--------------------------|
| Земельный участок | | | |
| вид объекта недвижимости | | | |
| Лист № 3 раздела 1 | Всего листов раздела 1: 3 | Всего разделов: 8 | Всего листов выписки: 32 |
| 27.02.2024г. № КУВИ-001/2024-57499392 | | | |
| Кадастровый номер: | | 50:19:0040114:15 | |
| | | Земельного кодекса Российской Федерации; срок действия: с 17.11.2023; реквизиты документа-основания: об определении местоположения береговых линий (границ водных объектов), установлении границ водоохранных зон, прибрежных защитных полос водных объектов на территории Московской области от 14.09.2023 № 2307-РМ выдан: Министерство экологии и природопользования Московской области . вид ограничения (обременения): ограничения прав на земельный участок, предусмотренные статьей 56 Земельного кодекса Российской Федерации; срок действия: с 30.11.2023; реквизиты документа-основания: распоряжение «Об определении местоположения береговых линий (границ водных объектов), установлении границ водоохранных зон, прибрежных защитных полос водных объектов на территории Московской области» от 14.09.2023 № 2307-РМ выдан: Министерство экологии и природопользования Московской области. | |
| Получатель выписки: | | Соломатин Владимир Иванович, действующий(ая) на основании документа "" от имени заявителя ОБЩЕСТВО С ОГРАНИЧЕННОЙ ОТВЕТСТВЕННОСТЬЮ "АГРО ПРОПЕРТИ МЕНЕДЖМЕНТ", 7702383526 | |

| | | |
|-------------------------------|---|-------------------|
| полное наименование должности |  ДОКУМЕНТ ПОДПИСАН ЭЛЕКТРОННОЙ ПОДПИСЬЮ | инициалы, фамилия |
| | Сертификат: 00ВВ056В7401СВ38D2В3576АСDС8425108 Владелец: ФЕДЕРАЛЬНАЯ СЛУЖБА ГОСУДАРСТВЕННОЙ РЕГИСТРАЦИИ, КАДАСТРА И КАРТОГРАФИИ Действителен: с 27.06.2023 по 19.09.2024 | |

Выписка из Единого государственного реестра недвижимости об объекте недвижимости
Сведения о зарегистрированных правах

| | | | |
|---------------------------------------|---|--|---|
| Земельный участок | | | |
| вид объекта недвижимости | | | |
| Лист № 1 раздела 2 | Всего листов раздела 2: 3 | Всего разделов: 8 | Всего листов выписки: 32 |
| 27.02.2024г. № КУВИ-001/2024-57499392 | | | |
| Кадастровый номер: | | 50:19:0040114:15 | |
| 1 | Правообладатель (правообладатели): | 1.1 | Общество с ограниченной ответственностью "Агро Проперти Менеджмент", ИНН: 7702383526, ОГРН: 1157746440125 |
| | Сведения о возможности предоставления третьим лицам персональных данных физического лица: | 1.1.1 | данные отсутствуют |
| 2 | Вид, номер, дата и время государственной регистрации права: | 2.1 | Собственность 50:19:0040114:15-50/019/2018-4 20.12.2018 09:59:08 |
| 3 | Сведения об осуществлении государственной регистрации сделки, права без необходимого в силу закона согласия третьего лица, органа: | 3.1 | данные отсутствуют |
| 4 | Ограничение прав и обременение объекта недвижимости: | | |
| | 4.1 вид: | Запрещение регистрации | |
| | дата государственной регистрации: | 20.02.2024 12:43:17 | |
| | номер государственной регистрации: | 50:19:0040114:15-50/215/2024-11 | |
| | срок, на который установлены ограничение прав и обременение объекта недвижимости: | не установлен | |
| | лицо, в пользу которого установлены ограничение прав и обременение объекта недвижимости: | не определено | |
| | сведения о возможности предоставления третьим лицам персональных данных физического лица | данные отсутствуют | |
| | основание государственной регистрации: | Постановление судебного пристава-исполнителя ОСП по Юго-Восточному АО, № 811567212/7756 (883331/23/77056-ИП), выдан 19.02.2024, ОСП по Юго-Восточному АО | |
| | сведения об осуществлении государственной регистрации сделки, права, ограничения права без необходимого в силу закона согласия третьего лица, органа: | данные отсутствуют | |
| | сведения об управляющем залогом и о договоре управления залогом, если такой договор заключен для управления ипотекой: | данные отсутствуют | |



ДОКУМЕНТ ПОДПИСАН
ЭЛЕКТРОННОЙ ПОДПИСЬЮ

Сертификат: 00BV056B7401CB38D2B3576ACDC8425108

Владелец: ФЕДЕРАЛЬНАЯ СЛУЖБА ГОСУДАРСТВЕННОЙ
РЕГИСТРАЦИИ, КАДАСТРА И КАРТОГРАФИИ
Действителен: с 27.06.2023 по 19.09.2024


полное наименование должности

инициалы, фамилия

| | | |
|---------------------------------------|--|---------------------|
| Земельный участок | | |
| вид объекта недвижимости | | |
| Лист № 2 раздела 2 | Всего листов раздела 2: 3 | |
| Всего разделов: 8 | | |
| Всего листов выписки: 32 | | |
| 27.02.2024г. № КУВИ-001/2024-57499392 | | |
| Кадастровый номер: | 50:19:0040114:15 | |
| | сведения о депозитарии, который осуществляет хранение обездвиженной документарной закладной или электронной закладной: | |
| | ведения о внесении изменений или дополнений в регистрационную запись об ипотеке: | |
| 5 | Договоры участия в долевом строительстве: | не зарегистрировано |
| 6 | Заявленные в судебном порядке права требования: | данные отсутствуют |
| 7 | Сведения о возможности предоставления третьим лицам персональных данных физического лица | данные отсутствуют |
| 8 | Сведения о возражении в отношении зарегистрированного права: | данные отсутствуют |
| 9 | Сведения о наличии решения об изъятии объекта недвижимости для государственных и муниципальных нужд: | данные отсутствуют |
| 10 | Сведения о невозможности государственной регистрации без личного участия правообладателя или его законного представителя: | данные отсутствуют |
| 11 | Правопритязания и сведения о наличии поступивших, но не рассмотренных заявлений о проведении государственной регистрации права (перехода, прекращения права), ограничения права или обременения объекта недвижимости, сделки в отношении объекта недвижимости: | отсутствуют |

| | | |
|-------------------------------|---|-------------------|
| полное наименование должности |  ДОКУМЕНТ ПОДПИСАН ЭЛЕКТРОННОЙ ПОДПИСЬЮ Сертификат: 00ВВ056В7401СВ38D2В3576АСDС8425108 Владелец: ФЕДЕРАЛЬНАЯ СЛУЖБА ГОСУДАРСТВЕННОЙ РЕГИСТРАЦИИ, КАДАСТРА И КАРТОГРАФИИ Действителен: с 27.06.2023 по 19.09.2024 | инициалы, фамилия |
|-------------------------------|---|-------------------|

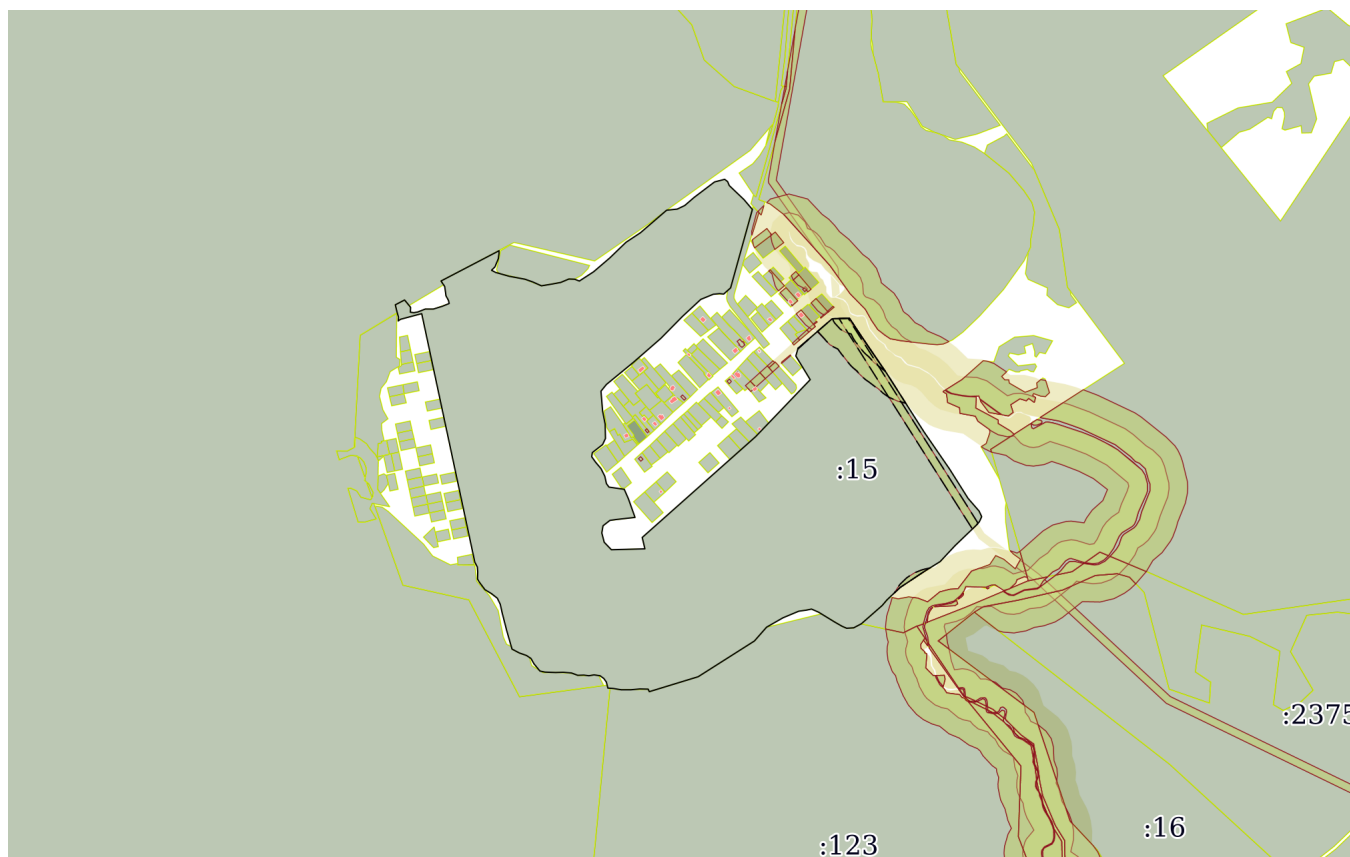
| | | | |
|---------------------------------------|--|--------------------|--------------------------|
| Земельный участок | | | |
| вид объекта недвижимости | | | |
| Лист № 3 раздела 2 | Всего листов раздела 2: 3 | Всего разделов: 8 | Всего листов выписки: 32 |
| 27.02.2024г. № КУВИ-001/2024-57499392 | | | |
| Кадастровый номер: | | 50:19:0040114:15 | |
| 11 | Сведения о невозможности государственной регистрации перехода, прекращения, ограничения права на земельный участок из земель сельскохозяйственного назначения: | данные отсутствуют | |

| | | |
|-------------------------------|---|-------------------|
| полное наименование должности |  ДОКУМЕНТ ПОДПИСАН ЭЛЕКТРОННОЙ ПОДПИСЬЮ Сертификат: 00ВВ056В7401СВ38D2В3576АСDC8425108 Владелец: ФЕДЕРАЛЬНАЯ СЛУЖБА ГОСУДАРСТВЕННОЙ РЕГИСТРАЦИИ, КАДАСТРА И КАРТОГРАФИИ Действителен: с 27.06.2023 по 19.09.2024 | инициалы, фамилия |
|-------------------------------|---|-------------------|

Выписка из Единого государственного реестра недвижимости об объекте недвижимости
Описание местоположения земельного участка

| | | | |
|---------------------------------------|---------------------------|-------------------|--------------------------|
| Земельный участок | | | |
| вид объекта недвижимости | | | |
| Лист № 1 раздела 3 | Всего листов раздела 3: 1 | Всего разделов: 8 | Всего листов выписки: 32 |
| 27.02.2024г. № КУВИ-001/2024-57499392 | | | |
| Кадастровый номер: | | 50:19:0040114:15 | |

План (чертеж, схема) земельного участка



Масштаб 1:20000

Условные обозначения:



ДОКУМЕНТ ПОДПИСАН
ЭЛЕКТРОННОЙ ПОДПИСЬЮ

Сертификат: 00ВВ056В7401СВ38D2В3576АСDС8425108
Владелец: ФЕДЕРАЛЬНАЯ СЛУЖБА ГОСУДАРСТВЕННОЙ
РЕГИСТРАЦИИ, КАДАСТРА И КАРТОГРАФИИ
Действителен: с 27.06.2023 по 19.09.2024

полное наименование должности

инициалы, фамилия

Выписка из Единого государственного реестра недвижимости об объекте недвижимости

Описание местоположения земельного участка

| | | | |
|---------------------------------------|-----------------------------|-------------------|--------------------------|
| Земельный участок | | | |
| вид объекта недвижимости | | | |
| Лист № 1 раздела 3.1 | Всего листов раздела 3.1: 6 | Всего разделов: 8 | Всего листов выписки: 32 |
| 27.02.2024г. № КУВИ-001/2024-57499392 | | | |
| Кадастровый номер: | | 50:19:0040114:15 | |

| Описание местоположения границ земельного участка | | | | | | | |
|---|-------------|----------|-------------------|------------------------------|-----------------------------------|-------------------------------------|---|
| № п/п | Номер точки | | Дирекционный угол | Горизонтальное проложение, м | Описание закрепления на местности | Кадастровые номера смежных участков | Сведения об адресах правообладателей смежных земельных участков |
| | начальная | конечная | | | | | |
| 1 | 2 | 3 | 4 | 5 | 6 | 7 | 8 |
| 1 | 1.1.1 | 1.1.2 | 157°27.7` | 11.4 | данные отсутствуют | данные отсутствуют | данные отсутствуют |
| 2 | 1.1.2 | 1.1.3 | 133°41.7` | 54.63 | данные отсутствуют | данные отсутствуют | данные отсутствуют |
| 3 | 1.1.3 | 1.1.4 | 139°38.8` | 34.75 | данные отсутствуют | данные отсутствуют | данные отсутствуют |
| 4 | 1.1.4 | 1.1.5 | 195°31.2` | 218.14 | данные отсутствуют | 50:19:0040114:249 | адрес отсутствует |
| 5 | 1.1.5 | 1.1.6 | 228°13.4` | 25.02 | данные отсутствуют | данные отсутствуют | данные отсутствуют |
| 6 | 1.1.6 | 1.1.7 | 276°30.7` | 10.76 | данные отсутствуют | данные отсутствуют | данные отсутствуют |
| 7 | 1.1.7 | 1.1.8 | 264°15.8` | 17.21 | данные отсутствуют | данные отсутствуют | данные отсутствуют |
| 8 | 1.1.8 | 1.1.9 | 247°42.6` | 36.17 | данные отсутствуют | данные отсутствуют | данные отсутствуют |
| 9 | 1.1.9 | 1.1.10 | 227°4.9` | 66.75 | данные отсутствуют | данные отсутствуют | данные отсутствуют |
| 10 | 1.1.10 | 1.1.11 | 224°34.9` | 83.07 | данные отсутствуют | данные отсутствуют | данные отсутствуют |
| 11 | 1.1.11 | 1.1.12 | 228°54.4` | 97.86 | данные отсутствуют | данные отсутствуют | данные отсутствуют |
| 12 | 1.1.12 | 1.1.13 | 230°35.9` | 93.22 | данные отсутствуют | данные отсутствуют | данные отсутствуют |
| 13 | 1.1.13 | 1.1.14 | 219°0.7` | 23.18 | данные отсутствуют | данные отсутствуют | данные отсутствуют |
| 14 | 1.1.14 | 1.1.15 | 175°21.9` | 53.33 | данные отсутствуют | данные отсутствуют | данные отсутствуют |
| 15 | 1.1.15 | 1.1.16 | 168°59.6` | 35.83 | данные отсутствуют | данные отсутствуют | данные отсутствуют |
| 16 | 1.1.16 | 1.1.17 | 178°44.3` | 38.61 | данные отсутствуют | данные отсутствуют | данные отсутствуют |
| 17 | 1.1.17 | 1.1.18 | 205°21.4` | 18.03 | данные отсутствуют | данные отсутствуют | данные отсутствуют |
| 18 | 1.1.18 | 1.1.19 | 231°59.9` | 34.82 | данные отсутствуют | данные отсутствуют | данные отсутствуют |
| 19 | 1.1.19 | 1.1.20 | 188°45.7` | 11.29 | данные отсутствуют | данные отсутствуют | данные отсутствуют |
| 20 | 1.1.20 | 1.1.21 | 144°44.1` | 17.86 | данные отсутствуют | данные отсутствуют | данные отсутствуют |
| 21 | 1.1.21 | 1.1.22 | 139°38.0` | 22.5 | данные отсутствуют | данные отсутствуют | данные отсутствуют |
| 22 | 1.1.22 | 1.1.23 | 153°26.8` | 23 | данные отсутствуют | данные отсутствуют | данные отсутствуют |



ДОКУМЕНТ ПОДПИСАН
ЭЛЕКТРОННОЙ ПОДПИСЬЮ

Сертификат: 00BV056B7401CB38D2B3576ACDC8425108

Владелец: ФЕДЕРАЛЬНАЯ СЛУЖБА ГОСУДАРСТВЕННОЙ

РЕГИСТРАЦИИ, КАДАСТРА И КАРТОГРАФИИ

Действителен: с 27.06.2023 по 19.09.2024

полное наименование должности

инициалы, фамилия

Земельный участок

вид объекта недвижимости

Лист № 2 раздела 3.1

Всего листов раздела 3.1: 6

Всего разделов: 8

Всего листов выписки: 32

27.02.2024г. № КУВИ-001/2024-57499392

Кадастровый номер:

50:19:0040114:15

| 1 | 2 | 3 | 4 | 5 | 6 | 7 | 8 |
|----|--------|--------|-----------|--------|--------------------|--------------------|--------------------|
| 23 | 1.1.23 | 1.1.24 | 167°41.0' | 20.21 | данные отсутствуют | данные отсутствуют | данные отсутствуют |
| 24 | 1.1.24 | 1.1.25 | 144°1.0' | 11.64 | данные отсутствуют | данные отсутствуют | данные отсутствуют |
| 25 | 1.1.25 | 1.1.26 | 98°10.9' | 41.39 | данные отсутствуют | данные отсутствуют | данные отсутствуют |
| 26 | 1.1.26 | 1.1.27 | 156°22.9' | 28.01 | данные отсутствуют | данные отсутствуют | данные отсутствуют |
| 27 | 1.1.27 | 1.1.28 | 160°26.9' | 52.77 | данные отсутствуют | данные отсутствуют | данные отсутствуют |
| 28 | 1.1.28 | 1.1.29 | 263°39.9' | 50.84 | данные отсутствуют | данные отсутствуют | данные отсутствуют |
| 29 | 1.1.29 | 1.1.30 | 261°51.6' | 17.02 | данные отсутствуют | данные отсутствуют | данные отсутствуют |
| 30 | 1.1.30 | 1.1.31 | 231°56.4' | 23.41 | данные отсутствуют | данные отсутствуют | данные отсутствуют |
| 31 | 1.1.31 | 1.1.32 | 189°29.8' | 19.52 | данные отсутствуют | данные отсутствуют | данные отсутствуют |
| 32 | 1.1.32 | 1.1.33 | 165°34.4' | 25.69 | данные отсутствуют | данные отсутствуют | данные отсутствуют |
| 33 | 1.1.33 | 1.1.34 | 136°10.0' | 27.8 | данные отсутствуют | данные отсутствуют | данные отсутствуют |
| 34 | 1.1.34 | 1.1.35 | 88°27.8' | 89.88 | данные отсутствуют | данные отсутствуют | данные отсутствуют |
| 35 | 1.1.35 | 1.1.36 | 346°40.4' | 31.32 | данные отсутствуют | данные отсутствуют | данные отсутствуют |
| 36 | 1.1.36 | 1.1.37 | 48°21.5' | 406.79 | данные отсутствуют | данные отсутствуют | данные отсутствуют |
| 37 | 1.1.37 | 1.1.38 | 43°45.4' | 147.25 | данные отсутствуют | данные отсутствуют | данные отсутствуют |
| 38 | 1.1.37 | 1.1.37 | | | данные отсутствуют | 50:19:0040114:109 | адрес отсутствует |
| 39 | 1.1.38 | 1.1.39 | 43°45.2' | 64.35 | данные отсутствуют | данные отсутствуют | данные отсутствуют |
| 40 | 1.1.39 | 1.1.40 | 328°40.8' | 74.3 | данные отсутствуют | данные отсутствуют | данные отсутствуют |
| 41 | 1.1.40 | 1.1.41 | 16°15.2' | 21.44 | данные отсутствуют | данные отсутствуют | данные отсутствуют |
| 42 | 1.1.41 | 1.1.42 | 49°4.7' | 66.7 | данные отсутствуют | данные отсутствуют | данные отсутствуют |
| 43 | 1.1.42 | 1.1.43 | 49°18.5' | 2.73 | данные отсутствуют | данные отсутствуют | данные отсутствуют |
| 44 | 1.1.43 | 1.1.44 | 49°4.8' | 51.48 | данные отсутствуют | данные отсутствуют | данные отсутствуют |
| 45 | 1.1.44 | 1.1.45 | 88°2.1' | 46.38 | данные отсутствуют | данные отсутствуют | данные отсутствуют |
| 46 | 1.1.45 | 1.1.46 | 146°38.3' | 58.12 | данные отсутствуют | данные отсутствуют | данные отсутствуют |
| 47 | 1.1.46 | 1.1.47 | 145°37.7' | 77.94 | данные отсутствуют | данные отсутствуют | данные отсутствуют |
| 48 | 1.1.47 | 1.1.48 | 145°37.0' | 42.45 | данные отсутствуют | данные отсутствуют | данные отсутствуют |
| 49 | 1.1.48 | 1.1.49 | 147°28.5' | 186.92 | данные отсутствуют | данные отсутствуют | данные отсутствуют |
| 50 | 1.1.49 | 1.1.50 | 145°29.0' | 119.9 | данные отсутствуют | данные отсутствуют | данные отсутствуют |
| 51 | 1.1.50 | 1.1.51 | 147°45.9' | 93.16 | данные отсутствуют | данные отсутствуют | данные отсутствуют |



ДОКУМЕНТ ПОДПИСАН
ЭЛЕКТРОННОЙ ПОДПИСЬЮ

Сертификат: 00BV056B7401CB38D2B3576ACDC8425108

Владелец: ФЕДЕРАЛЬНАЯ СЛУЖБА ГОСУДАРСТВЕННОЙ

РЕГИСТРАЦИИ, КАДАСТРА И КАРТОГРАФИИ

Действителен: с 27.06.2023 по 19.09.2024

полное наименование должности

инициалы, фамилия

Земельный участок

вид объекта недвижимости

Лист № 3 раздела 3.1

Всего листов раздела 3.1: 6

Всего разделов: 8

Всего листов выписки: 32

27.02.2024г. № КУВИ-001/2024-57499392

Кадастровый номер:

50:19:0040114:15

| 1 | 2 | 3 | 4 | 5 | 6 | 7 | 8 |
|----|--------|--------|-----------|--------|--------------------|-------------------------|--------------------|
| 52 | 1.1.51 | 1.1.52 | 139°5.8' | 45.34 | данные отсутствуют | данные отсутствуют | данные отсутствуют |
| 53 | 1.1.52 | 1.1.53 | 155°9.5' | 16.35 | данные отсутствуют | данные отсутствуют | данные отсутствуют |
| 54 | 1.1.53 | 1.1.54 | 204°37.6' | 15.07 | данные отсутствуют | данные отсутствуют | данные отсутствуют |
| 55 | 1.1.54 | 1.1.55 | 221°42.2' | 13.77 | данные отсутствуют | данные отсутствуют | данные отсутствуют |
| 56 | 1.1.55 | 1.1.56 | 226°10.6' | 77.52 | данные отсутствуют | данные отсутствуют | данные отсутствуют |
| 57 | 1.1.56 | 1.1.57 | 223°3.0' | 58.6 | данные отсутствуют | данные отсутствуют | данные отсутствуют |
| 58 | 1.1.57 | 1.1.58 | 238°10.5' | 53.08 | данные отсутствуют | данные отсутствуют | данные отсутствуют |
| 59 | 1.1.58 | 1.1.59 | 236°19.3' | 74.13 | данные отсутствуют | данные отсутствуют | данные отсутствуют |
| 60 | 1.1.59 | 1.1.60 | 226°50.0' | 49.26 | данные отсутствуют | данные отсутствуют | данные отсутствуют |
| 61 | 1.1.60 | 1.1.61 | 220°14.8' | 19.46 | данные отсутствуют | 50:19:0000000:24472(16) | данные отсутствуют |
| 62 | 1.1.61 | 1.1.62 | 228°43.3' | 74.42 | данные отсутствуют | 50:19:0000000:24472(16) | данные отсутствуют |
| 63 | 1.1.62 | 1.1.63 | 242°11.4' | 23.26 | данные отсутствуют | 50:19:0040130:123 | данные отсутствуют |
| 64 | 1.1.63 | 1.1.64 | 266°32.2' | 18.87 | данные отсутствуют | 50:19:0040130:123 | данные отсутствуют |
| 65 | 1.1.64 | 1.1.65 | 293°8.8' | 13.05 | данные отсутствуют | 50:19:0040130:123 | данные отсутствуют |
| 66 | 1.1.65 | 1.1.66 | 299°43.6' | 23.03 | данные отсутствуют | 50:19:0040130:123 | данные отсутствуют |
| 67 | 1.1.66 | 1.1.67 | 301°32.7' | 50.23 | данные отсутствуют | данные отсутствуют | данные отсутствуют |
| 68 | 1.1.67 | 1.1.68 | 293°47.9' | 21.21 | данные отсутствуют | данные отсутствуют | данные отсутствуют |
| 69 | 1.1.68 | 1.1.69 | 258°13.5' | 14.01 | данные отсутствуют | данные отсутствуют | данные отсутствуют |
| 70 | 1.1.69 | 1.1.70 | 262°4.9' | 20.76 | данные отсутствуют | данные отсутствуют | данные отсутствуют |
| 71 | 1.1.70 | 1.1.71 | 247°16.1' | 45.81 | данные отсутствуют | данные отсутствуют | данные отсутствуют |
| 72 | 1.1.71 | 1.1.72 | 240°15.1' | 50.64 | данные отсутствуют | данные отсутствуют | данные отсутствуют |
| 73 | 1.1.72 | 1.1.73 | 221°19.5' | 49.31 | данные отсутствуют | 50:19:0040130:123 | данные отсутствуют |
| 74 | 1.1.73 | 1.1.74 | 237°33.7' | 178.62 | данные отсутствуют | 50:19:0040130:123 | данные отсутствуют |
| 75 | 1.1.74 | 1.1.75 | 252°59.3' | 137.03 | данные отсутствуют | 50:19:0040130:123 | данные отсутствуют |
| 76 | 1.1.75 | 1.1.76 | 335°2.6' | 7.49 | данные отсутствуют | 50:19:0040130:123 | данные отсутствуют |
| 77 | 1.1.76 | 1.1.77 | 271°28.0' | 22.26 | данные отсутствуют | 50:19:0040130:123 | данные отсутствуют |
| 78 | 1.1.77 | 1.1.78 | 264°34.4' | 24.11 | данные отсутствуют | 50:19:0040130:123 | данные отсутствуют |
| 79 | 1.1.78 | 1.1.79 | 270°0.0' | 25.69 | данные отсутствуют | 50:19:0040130:123 | данные отсутствуют |
| 80 | 1.1.79 | 1.1.80 | 279°11.9' | 21.4 | данные отсутствуют | 50:19:0040130:123 | данные отсутствуют |



ДОКУМЕНТ ПОДПИСАН
ЭЛЕКТРОННОЙ ПОДПИСЬЮ

Сертификат: 00BV056B7401CB38D2B3576ACDC8425108

Владелец: ФЕДЕРАЛЬНАЯ СЛУЖБА ГОСУДАРСТВЕННОЙ

РЕГИСТРАЦИИ, КАДАСТРА И КАРТОГРАФИИ

Действителен: с 27.06.2023 по 19.09.2024

полное наименование должности

инициалы, фамилия

Земельный участок

вид объекта недвижимости

Лист № 4 раздела 3.1

Всего листов раздела 3.1: 6

Всего разделов: 8

Всего листов выписки: 32

27.02.2024г. № КУВИ-001/2024-57499392

Кадастровый номер:

50:19:0040114:15

| 1 | 2 | 3 | 4 | 5 | 6 | 7 | 8 |
|-----|---------|---------|-----------|-------|--------------------|-------------------------|--------------------|
| 81 | 1.1.80 | 1.1.81 | 274°23.6` | 14.88 | данные отсутствуют | данные отсутствуют | данные отсутствуют |
| 82 | 1.1.81 | 1.1.82 | 346°3.9` | 16.49 | данные отсутствуют | данные отсутствуют | данные отсутствуют |
| 83 | 1.1.81 | 1.1.81 | | | данные отсутствуют | 50:19:0000000:16459 | данные отсутствуют |
| 84 | 1.1.82 | 1.1.83 | 324°39.2` | 11.89 | данные отсутствуют | данные отсутствуют | данные отсутствуют |
| 85 | 1.1.83 | 1.1.84 | 305°49.3` | 12.68 | данные отсутствуют | данные отсутствуют | данные отсутствуют |
| 86 | 1.1.84 | 1.1.85 | 278°7.5` | 16.13 | данные отсутствуют | 50:19:0000000:24472(11) | данные отсутствуют |
| 87 | 1.1.85 | 1.1.86 | 260°33.9` | 13.91 | данные отсутствуют | 50:19:0000000:24472(11) | данные отсутствуют |
| 88 | 1.1.86 | 1.1.87 | 277°10.0` | 13.79 | данные отсутствуют | 50:19:0000000:24472(11) | данные отсутствуют |
| 89 | 1.1.87 | 1.1.88 | 269°2.7` | 0.6 | данные отсутствуют | 50:19:0000000:24472(11) | данные отсутствуют |
| 90 | 1.1.88 | 1.1.89 | 267°57.4` | 15.98 | данные отсутствуют | 50:19:0000000:24472(11) | данные отсутствуют |
| 91 | 1.1.89 | 1.1.90 | 290°46.1` | 17.71 | данные отсутствуют | 50:19:0000000:24472(11) | данные отсутствуют |
| 92 | 1.1.90 | 1.1.91 | 274°24.8` | 22.35 | данные отсутствуют | 50:19:0000000:24472(11) | данные отсутствуют |
| 93 | 1.1.91 | 1.1.92 | 268°24.7` | 20.57 | данные отсутствуют | 50:19:0000000:24472(11) | данные отсутствуют |
| 94 | 1.1.92 | 1.1.93 | 272°18.5` | 28.55 | данные отсутствуют | 50:19:0000000:24472(11) | данные отсутствуют |
| 95 | 1.1.93 | 1.1.94 | 282°13.2` | 13.47 | данные отсутствуют | 50:19:0000000:24472(11) | данные отсутствуют |
| 96 | 1.1.94 | 1.1.95 | 320°34.1` | 25.14 | данные отсутствуют | данные отсутствуют | данные отсутствуют |
| 97 | 1.1.95 | 1.1.96 | 330°42.4` | 16.35 | данные отсутствуют | данные отсутствуют | данные отсутствуют |
| 98 | 1.1.96 | 1.1.97 | 303°41.4` | 14.42 | данные отсутствуют | 50:19:0000000:24472(11) | данные отсутствуют |
| 99 | 1.1.97 | 1.1.98 | 289°27.9` | 20.59 | данные отсутствуют | 50:19:0000000:24472(11) | данные отсутствуют |
| 100 | 1.1.98 | 1.1.99 | 297°55.1` | 21.96 | данные отсутствуют | 50:19:0000000:24472(11) | данные отсутствуют |
| 101 | 1.1.99 | 1.1.100 | 343°57.8` | 51.69 | данные отсутствуют | данные отсутствуют | данные отсутствуют |
| 102 | 1.1.100 | 1.1.101 | 345°38.4` | 50.68 | данные отсутствуют | данные отсутствуют | данные отсутствуют |
| 103 | 1.1.101 | 1.1.102 | 347°49.3` | 21.62 | данные отсутствуют | данные отсутствуют | данные отсутствуют |
| 104 | 1.1.102 | 1.1.103 | 334°12.9` | 18.39 | данные отсутствуют | данные отсутствуют | данные отсутствуют |
| 105 | 1.1.103 | 1.1.104 | 308°7.9` | 20.34 | данные отсутствуют | данные отсутствуют | данные отсутствуют |
| 106 | 1.1.104 | 1.1.105 | 301°0.5` | 19.97 | данные отсутствуют | данные отсутствуют | данные отсутствуют |
| 107 | 1.1.105 | 1.1.106 | 323°8.9` | 25.69 | данные отсутствуют | 50:19:0000000:24472(11) | данные отсутствуют |
| 108 | 1.1.106 | 1.1.107 | 330°5.6` | 9.21 | данные отсутствуют | 50:19:0000000:24472(11) | данные отсутствуют |
| 109 | 1.1.107 | 1.1.108 | 1°47.6` | 18.86 | данные отсутствуют | данные отсутствуют | данные отсутствуют |



ДОКУМЕНТ ПОДПИСАН
ЭЛЕКТРОННОЙ ПОДПИСЬЮ

Сертификат: 00BV056B7401CB38D2B3576ACDC8425108

Владелец: ФЕДЕРАЛЬНАЯ СЛУЖБА ГОСУДАРСТВЕННОЙ

РЕГИСТРАЦИИ, КАДАСТРА И КАРТОГРАФИИ

Действителен: с 27.06.2023 по 19.09.2024

полное наименование должности

инициалы, фамилия

Земельный участок

вид объекта недвижимости

Лист № 5 раздела 3.1

Всего листов раздела 3.1: 6

Всего разделов: 8

Всего листов выписки: 32

27.02.2024г. № КУВИ-001/2024-57499392

Кадастровый номер:

50:19:0040114:15

| 1 | 2 | 3 | 4 | 5 | 6 | 7 | 8 |
|-----|---------|---------|-----------|--------|--------------------|-------------------------|--|
| 110 | 1.1.108 | 1.1.109 | 355°9.6' | 13.75 | данные отсутствуют | данные отсутствуют | данные отсутствуют |
| 111 | 1.1.109 | 1.1.110 | 332°15.8' | 14.22 | данные отсутствуют | данные отсутствуют | данные отсутствуют |
| 112 | 1.1.110 | 1.1.111 | 347°56.5' | 651.31 | данные отсутствуют | данные отсутствуют | данные отсутствуют |
| 113 | 1.1.110 | 1.1.110 | | | данные отсутствуют | 50:19:0040136:29 | mariaayas_s@mail.ru, обл.Московская, Рузский р-н, садов.тов.п. Бабаево снт "Бабаево", ул.Центральная, д.29 |
| 114 | 1.1.111 | 1.1.112 | 347°56.4' | 30.25 | данные отсутствуют | данные отсутствуют | данные отсутствуют |
| 115 | 1.1.112 | 1.1.113 | 255°47.5' | 8.92 | данные отсутствуют | данные отсутствуют | данные отсутствуют |
| 116 | 1.1.113 | 1.1.114 | 254°58.6' | 49.96 | данные отсутствуют | данные отсутствуют | данные отсутствуют |
| 117 | 1.1.114 | 1.1.115 | 233°54.7' | 7.62 | данные отсутствуют | данные отсутствуют | данные отсутствуют |
| 118 | 1.1.115 | 1.1.116 | 4°8.7' | 10.38 | данные отсутствуют | данные отсутствуют | данные отсутствуют |
| 119 | 1.1.116 | 1.1.117 | 343°58.7' | 12.46 | данные отсутствуют | 50:19:0000000:24472(10) | данные отсутствуют |
| 120 | 1.1.117 | 1.1.118 | 346°23.3' | 21.63 | данные отсутствуют | 50:19:0000000:16459 | данные отсутствуют |
| 121 | 1.1.118 | 1.1.119 | 62°28.6' | 28.09 | данные отсутствуют | 50:19:0000000:16459 | данные отсутствуют |
| 122 | 1.1.119 | 1.1.120 | 140°41.9' | 25.5 | данные отсутствуют | данные отсутствуют | данные отсутствуют |
| 123 | 1.1.120 | 1.1.121 | 182°26.5' | 13.14 | данные отсутствуют | данные отсутствуют | данные отсутствуют |
| 124 | 1.1.121 | 1.1.122 | 97°7.0' | 9.2 | данные отсутствуют | данные отсутствуют | данные отсутствуют |
| 125 | 1.1.122 | 1.1.123 | 80°33.4' | 10.42 | данные отсутствуют | данные отсутствуют | данные отсутствуют |
| 126 | 1.1.123 | 1.1.124 | 68°44.3' | 22.06 | данные отсутствуют | данные отсутствуют | данные отсутствуют |
| 127 | 1.1.124 | 1.1.125 | 90°0.0' | 21.72 | данные отсутствуют | данные отсутствуют | данные отсутствуют |
| 128 | 1.1.125 | 1.1.126 | 72°48.0' | 25.09 | данные отсутствуют | данные отсутствуют | данные отсутствуют |
| 129 | 1.1.126 | 1.1.127 | 67°54.4' | 19.73 | данные отсутствуют | данные отсутствуют | данные отсутствуют |
| 130 | 1.1.127 | 1.1.128 | 347°52.0' | 8.18 | данные отсутствуют | данные отсутствуют | данные отсутствуют |
| 131 | 1.1.128 | 1.1.129 | 331°25.7' | 14.3 | данные отсутствуют | данные отсутствуют | данные отсутствуют |
| 132 | 1.1.129 | 1.1.130 | 352°12.1' | 12.68 | данные отсутствуют | данные отсутствуют | данные отсутствуют |
| 133 | 1.1.130 | 1.1.131 | 352°12.5' | 12.69 | данные отсутствуют | данные отсутствуют | данные отсутствуют |
| 134 | 1.1.131 | 1.1.132 | 325°55.4' | 17.69 | данные отсутствуют | данные отсутствуют | данные отсутствуют |
| 135 | 1.1.132 | 1.1.133 | 62°27.7' | 175.72 | данные отсутствуют | 50:19:0000000:16459 | данные отсутствуют |
| 136 | 1.1.133 | 1.1.134 | 182°13.8' | 7.97 | данные отсутствуют | 50:19:0000000:24472(1) | данные отсутствуют |
| 137 | 1.1.134 | 1.1.135 | 187°20.4' | 13.23 | данные отсутствуют | 50:19:0000000:24472(1) | данные отсутствуют |



ДОКУМЕНТ ПОДПИСАН
ЭЛЕКТРОННОЙ ПОДПИСЬЮ

Сертификат: 00BV056B7401CB38D2B3576ACDC8425108

Владелец: ФЕДЕРАЛЬНАЯ СЛУЖБА ГОСУДАРСТВЕННОЙ

РЕГИСТРАЦИИ, КАДАСТРА И КАРТОГРАФИИ

Действителен: с 27.06.2023 по 19.09.2024

полное наименование должности

инициалы, фамилия

Земельный участок

вид объекта недвижимости

Лист № 6 раздела 3.1

Всего листов раздела 3.1: 6

Всего разделов: 8

Всего листов выписки: 32

27.02.2024г. № КУВИ-001/2024-57499392

Кадастровый номер:

50:19:0040114:15

| 1 | 2 | 3 | 4 | 5 | 6 | 7 | 8 |
|-----|---------|---------|-----------|-------|--------------------|------------------------|--------------------|
| 138 | 1.1.135 | 1.1.136 | 202°19.6' | 24.09 | данные отсутствуют | данные отсутствуют | данные отсутствуют |
| 139 | 1.1.136 | 1.1.137 | 225°0.0' | 12.91 | данные отсутствуют | данные отсутствуют | данные отсутствуют |
| 140 | 1.1.137 | 1.1.138 | 117°47.9' | 12.27 | данные отсутствуют | данные отсутствуют | данные отсутствуют |
| 141 | 1.1.138 | 1.1.139 | 105°57.0' | 37.41 | данные отсутствуют | данные отсутствуют | данные отсутствуют |
| 142 | 1.1.139 | 1.1.140 | 100°33.1' | 43.58 | данные отсутствуют | 50:19:0000000:24472(1) | данные отсутствуют |
| 143 | 1.1.140 | 1.1.141 | 109°21.5' | 22.39 | данные отсутствуют | 50:19:0000000:24472(1) | данные отсутствуют |
| 144 | 1.1.141 | 1.1.142 | 114°13.4' | 25.06 | данные отсутствуют | 50:19:0000000:24472(1) | данные отсутствуют |
| 145 | 1.1.142 | 1.1.143 | 80°31.7' | 31.24 | данные отсутствуют | 50:19:0000000:24472(1) | данные отсутствуют |
| 146 | 1.1.143 | 1.1.144 | 79°17.7' | 21.53 | данные отсутствуют | 50:19:0000000:24472(1) | данные отсутствуют |
| 147 | 1.1.144 | 1.1.145 | 67°11.1' | 23.52 | данные отсутствуют | 50:19:0000000:24472(1) | данные отсутствуют |
| 148 | 1.1.145 | 1.1.146 | 92°4.9' | 15.42 | данные отсутствуют | 50:19:0000000:24472(1) | данные отсутствуют |
| 149 | 1.1.146 | 1.1.147 | 110°53.9' | 13.68 | данные отсутствуют | данные отсутствуют | данные отсутствуют |
| 150 | 1.1.147 | 1.1.148 | 55°2.7' | 2.51 | данные отсутствуют | данные отсутствуют | данные отсутствуют |
| 151 | 1.1.148 | 1.1.149 | 56°57.2' | 42.95 | данные отсутствуют | данные отсутствуют | данные отсутствуют |
| 152 | 1.1.149 | 1.1.150 | 49°27.2' | 57.09 | данные отсутствуют | данные отсутствуют | данные отсутствуют |
| 153 | 1.1.150 | 1.1.151 | 46°3.1' | 60.55 | данные отсутствуют | данные отсутствуют | данные отсутствуют |
| 154 | 1.1.151 | 1.1.152 | 56°32.7' | 46.56 | данные отсутствуют | данные отсутствуют | данные отсутствуют |
| 155 | 1.1.152 | 1.1.153 | 49°15.5' | 92.35 | данные отсутствуют | данные отсутствуют | данные отсутствуют |
| 156 | 1.1.153 | 1.1.154 | 84°0.2' | 28.53 | данные отсутствуют | данные отсутствуют | данные отсутствуют |
| 157 | 1.1.153 | 1.1.153 | | | данные отсутствуют | 50:19:0000000:16459 | данные отсутствуют |
| 158 | 1.1.154 | 1.1.155 | 64°25.9' | 22.38 | данные отсутствуют | данные отсутствуют | данные отсутствуют |
| 159 | 1.1.155 | 1.1.156 | 49°14.3' | 33.59 | данные отсутствуют | данные отсутствуют | данные отсутствуют |
| 160 | 1.1.156 | 1.1.157 | 52°49.7' | 68.27 | данные отсутствуют | данные отсутствуют | данные отсутствуют |
| 161 | 1.1.157 | 1.1.158 | 75°32.3' | 28.11 | данные отсутствуют | данные отсутствуют | данные отсутствуют |
| 162 | 1.1.158 | 1.1.1 | 127°49.2' | 10.01 | данные отсутствуют | данные отсутствуют | данные отсутствуют |



ДОКУМЕНТ ПОДПИСАН
ЭЛЕКТРОННОЙ ПОДПИСЬЮ

Сертификат: 00ВВ056В7401СВ38D2В3576АСDС8425108

Владелец: ФЕДЕРАЛЬНАЯ СЛУЖБА ГОСУДАРСТВЕННОЙ
РЕГИСТРАЦИИ, КАДАСТРА И КАРТОГРАФИИ
Действителен: с 27.06.2023 по 19.09.2024

полное наименование должности

инициалы, фамилия

Выписка из Единого государственного реестра недвижимости об объекте недвижимости

Описание местоположения земельного участка

| | | | |
|---------------------------------------|-----------------------------|-------------------|--------------------------|
| Земельный участок | | | |
| вид объекта недвижимости | | | |
| Лист № 1 раздела 3.2 | Всего листов раздела 3.2: 6 | Всего разделов: 8 | Всего листов выписки: 32 |
| 27.02.2024г. № КУВИ-001/2024-57499392 | | | |
| Кадастровый номер: | | 50:19:0040114:15 | |

| Сведения о характерных точках границы земельного участка | | | | |
|--|---------------|------------|-----------------------------------|---|
| Система координат МСК-50, зона 1 | | | | |
| Номер точки | Координаты, м | | Описание закрепления на местности | Средняя квадратичная погрешность определения координат характерных точек границ земельного участка, м |
| | X | Y | | |
| 1 | 2 | 3 | 4 | 5 |
| 1 | 467080.58 | 1285452.41 | - | 0.1 |
| 2 | 467070.05 | 1285456.78 | - | 0.1 |
| 3 | 467032.31 | 1285496.28 | - | 0.1 |
| 4 | 467005.83 | 1285518.78 | - | 0.1 |
| 5 | 466795.64 | 1285460.41 | - | 0.1 |
| 6 | 466778.97 | 1285441.75 | - | 0.1 |
| 7 | 466780.19 | 1285431.06 | - | 0.1 |
| 8 | 466778.47 | 1285413.94 | - | 0.1 |
| 9 | 466764.75 | 1285380.47 | - | 0.1 |
| 10 | 466719.3 | 1285331.59 | - | 0.1 |
| 11 | 466660.13 | 1285273.28 | - | 0.1 |
| 12 | 466595.81 | 1285199.53 | - | 0.1 |
| 13 | 466536.64 | 1285127.5 | - | 0.1 |
| 14 | 466518.63 | 1285112.91 | - | 0.1 |
| 15 | 466465.47 | 1285117.22 | - | 0.1 |
| 16 | 466430.3 | 1285124.06 | - | 0.1 |
| 17 | 466391.7 | 1285124.91 | - | 0.1 |
| 18 | 466375.41 | 1285117.19 | - | 0.1 |
| 19 | 466353.97 | 1285089.75 | - | 0.1 |
| 20 | 466342.81 | 1285088.03 | - | 0.1 |
| 21 | 466328.23 | 1285098.34 | - | 0.1 |
| 22 | 466311.09 | 1285112.91 | - | 0.1 |



ДОКУМЕНТ ПОДПИСАН
ЭЛЕКТРОННОЙ ПОДПИСЬЮ

Сертификат: 00BV056B7401CB38D2B3576ACDC8425108

Владелец: ФЕДЕРАЛЬНАЯ СЛУЖБА ГОСУДАРСТВЕННОЙ
РЕГИСТРАЦИИ, КАДАСТРА И КАРТОГРАФИИ
Действителен: с 27.06.2023 по 19.09.2024

полное наименование должности

инициалы, фамилия

Земельный участок

вид объекта недвижимости

Лист № 2 раздела 3.2

Всего листов раздела 3.2: 6

Всего разделов: 8

Всего листов выписки: 32

27.02.2024г. № КУВИ-001/2024-57499392

Кадастровый номер:

50:19:0040114:15

| 1 | 2 | 3 | 4 | 5 |
|----|-----------|------------|---|-----|
| 23 | 466290.52 | 1285123.19 | - | 0.1 |
| 24 | 466270.78 | 1285127.5 | - | 0.1 |
| 25 | 466261.36 | 1285134.34 | - | 0.1 |
| 26 | 466255.47 | 1285175.31 | - | 0.1 |
| 27 | 466229.81 | 1285186.53 | - | 0.1 |
| 28 | 466180.08 | 1285204.19 | - | 0.1 |
| 29 | 466174.47 | 1285153.66 | - | 0.1 |
| 30 | 466172.06 | 1285136.81 | - | 0.1 |
| 31 | 466157.63 | 1285118.38 | - | 0.1 |
| 32 | 466138.38 | 1285115.16 | - | 0.1 |
| 33 | 466113.5 | 1285121.56 | - | 0.1 |
| 34 | 466093.45 | 1285140.81 | - | 0.1 |
| 35 | 466095.86 | 1285230.66 | - | 0.1 |
| 36 | 466126.34 | 1285223.44 | - | 0.1 |
| 37 | 466396.64 | 1285527.44 | - | 0.1 |
| 38 | 466503 | 1285629.28 | - | 0.1 |
| 39 | 466549.48 | 1285673.78 | - | 0.1 |
| 40 | 466612.95 | 1285635.16 | - | 0.1 |
| 41 | 466633.53 | 1285641.16 | - | 0.1 |
| 42 | 466677.22 | 1285691.56 | - | 0.1 |
| 43 | 466679 | 1285693.63 | - | 0.1 |
| 44 | 466712.72 | 1285732.53 | - | 0.1 |
| 45 | 466714.31 | 1285778.88 | - | 0.1 |
| 46 | 466665.77 | 1285810.84 | - | 0.1 |
| 47 | 466601.44 | 1285854.84 | - | 0.1 |
| 48 | 466566.41 | 1285878.81 | - | 0.1 |
| 49 | 466408.81 | 1285979.31 | - | 0.1 |
| 50 | 466310.02 | 1286047.25 | - | 0.1 |
| 51 | 466231.22 | 1286096.94 | - | 0.1 |



ДОКУМЕНТ ПОДПИСАН
ЭЛЕКТРОННОЙ ПОДПИСЬЮ

Сертификат: 00ВВ056В7401СВ38D2В3576АСDС8425108

Владелец: ФЕДЕРАЛЬНАЯ СЛУЖБА ГОСУДАРСТВЕННОЙ

РЕГИСТРАЦИИ, КАДАСТРА И КАРТОГРАФИИ

Действителен: с 27.06.2023 по 19.09.2024

полное наименование должности

инициалы, фамилия

Земельный участок

вид объекта недвижимости

Лист № 3 раздела 3.2

Всего листов раздела 3.2: 6

Всего разделов: 8

Всего листов выписки: 32

27.02.2024г. № КУВИ-001/2024-57499392

Кадастровый номер:

50:19:0040114:15

| 1 | 2 | 3 | 4 | 5 |
|----|-----------|------------|---|-----|
| 52 | 466196.95 | 1286126.63 | - | 0.1 |
| 53 | 466182.11 | 1286133.5 | - | 0.1 |
| 54 | 466168.41 | 1286127.22 | - | 0.1 |
| 55 | 466158.13 | 1286118.06 | - | 0.1 |
| 56 | 466104.45 | 1286062.13 | - | 0.1 |
| 57 | 466061.63 | 1286022.13 | - | 0.1 |
| 58 | 466033.64 | 1285977.03 | - | 0.1 |
| 59 | 465992.53 | 1285915.34 | - | 0.1 |
| 60 | 465958.83 | 1285879.41 | - | 0.1 |
| 61 | 465943.98 | 1285866.84 | - | 0.1 |
| 62 | 465894.88 | 1285810.91 | - | 0.1 |
| 63 | 465884.03 | 1285790.34 | - | 0.1 |
| 64 | 465882.89 | 1285771.5 | - | 0.1 |
| 65 | 465888.02 | 1285759.5 | - | 0.1 |
| 66 | 465899.44 | 1285739.5 | - | 0.1 |
| 67 | 465925.72 | 1285696.69 | - | 0.1 |
| 68 | 465934.28 | 1285677.28 | - | 0.1 |
| 69 | 465931.42 | 1285663.56 | - | 0.1 |
| 70 | 465928.56 | 1285643 | - | 0.1 |
| 71 | 465910.86 | 1285600.75 | - | 0.1 |
| 72 | 465885.73 | 1285556.78 | - | 0.1 |
| 73 | 465848.7 | 1285524.22 | - | 0.1 |
| 74 | 465752.89 | 1285373.47 | - | 0.1 |
| 75 | 465712.8 | 1285242.44 | - | 0.1 |
| 76 | 465719.59 | 1285239.28 | - | 0.1 |
| 77 | 465720.16 | 1285217.03 | - | 0.1 |
| 78 | 465717.88 | 1285193.03 | - | 0.1 |
| 79 | 465717.88 | 1285167.34 | - | 0.1 |
| 80 | 465721.3 | 1285146.22 | - | 0.1 |



ДОКУМЕНТ ПОДПИСАН
ЭЛЕКТРОННОЙ ПОДПИСЬЮ

Сертификат: 00ВВ056В7401СВ38D2В3576АСDС8425108

Владелец: ФЕДЕРАЛЬНАЯ СЛУЖБА ГОСУДАРСТВЕННОЙ

РЕГИСТРАЦИИ, КАДАСТРА И КАРТОГРАФИИ

Действителен: с 27.06.2023 по 19.09.2024

полное наименование должности

инициалы, фамилия

Земельный участок

вид объекта недвижимости

Лист № 4 раздела 3.2

Всего листов раздела 3.2: 6

Всего разделов: 8

Всего листов выписки: 32

27.02.2024г. № КУВИ-001/2024-57499392

Кадастровый номер:

50:19:0040114:15

| 1 | 2 | 3 | 4 | 5 |
|-----|-----------|------------|---|-----|
| 81 | 465722.44 | 1285131.38 | - | 0.1 |
| 82 | 465738.44 | 1285127.41 | - | 0.1 |
| 83 | 465748.14 | 1285120.53 | - | 0.1 |
| 84 | 465755.56 | 1285110.25 | - | 0.1 |
| 85 | 465757.84 | 1285094.28 | - | 0.1 |
| 86 | 465755.56 | 1285080.56 | - | 0.1 |
| 87 | 465757.28 | 1285066.88 | - | 0.1 |
| 88 | 465757.27 | 1285066.28 | - | 0.1 |
| 89 | 465756.7 | 1285050.31 | - | 0.1 |
| 90 | 465762.98 | 1285033.75 | - | 0.1 |
| 91 | 465764.7 | 1285011.47 | - | 0.1 |
| 92 | 465764.13 | 1284990.91 | - | 0.1 |
| 93 | 465765.28 | 1284962.38 | - | 0.1 |
| 94 | 465768.13 | 1284949.22 | - | 0.1 |
| 95 | 465787.55 | 1284933.25 | - | 0.1 |
| 96 | 465801.81 | 1284925.25 | - | 0.1 |
| 97 | 465809.81 | 1284913.25 | - | 0.1 |
| 98 | 465816.67 | 1284893.84 | - | 0.1 |
| 99 | 465826.95 | 1284874.44 | - | 0.1 |
| 100 | 465876.63 | 1284860.16 | - | 0.1 |
| 101 | 465925.73 | 1284847.59 | - | 0.1 |
| 102 | 465946.86 | 1284843.03 | - | 0.1 |
| 103 | 465963.42 | 1284835.03 | - | 0.1 |
| 104 | 465975.98 | 1284819.03 | - | 0.1 |
| 105 | 465986.27 | 1284801.91 | - | 0.1 |
| 106 | 466006.83 | 1284786.5 | - | 0.1 |
| 107 | 466014.81 | 1284781.91 | - | 0.1 |
| 108 | 466033.66 | 1284782.5 | - | 0.1 |
| 109 | 466047.36 | 1284781.34 | - | 0.1 |



ДОКУМЕНТ ПОДПИСАН
ЭЛЕКТРОННОЙ ПОДПИСЬЮ

Сертификат: 00ВВ056В7401СВ38D2В3576АСDC8425108

Владелец: ФЕДЕРАЛЬНАЯ СЛУЖБА ГОСУДАРСТВЕННОЙ

РЕГИСТРАЦИИ, КАДАСТРА И КАРТОГРАФИИ

Действителен: с 27.06.2023 по 19.09.2024

полное наименование должности

инициалы, фамилия

Земельный участок

вид объекта недвижимости

Лист № 5 раздела 3.2

Всего листов раздела 3.2: 6

Всего разделов: 8

Всего листов выписки: 32

27.02.2024г. № КУВИ-001/2024-57499392

Кадастровый номер:

50:19:0040114:15

| 1 | 2 | 3 | 4 | 5 |
|-----|-----------|------------|---|-----|
| 110 | 466059.95 | 1284774.72 | - | 0.1 |
| 111 | 466696.89 | 1284638.66 | - | 0.1 |
| 112 | 466726.47 | 1284632.34 | - | 0.1 |
| 113 | 466724.28 | 1284623.69 | - | 0.1 |
| 114 | 466711.33 | 1284575.44 | - | 0.1 |
| 115 | 466706.84 | 1284569.28 | - | 0.1 |
| 116 | 466717.19 | 1284570.03 | - | 0.1 |
| 117 | 466729.17 | 1284566.59 | - | 0.1 |
| 118 | 466750.19 | 1284561.5 | - | 0.1 |
| 119 | 466763.17 | 1284586.41 | - | 0.1 |
| 120 | 466743.44 | 1284602.56 | - | 0.1 |
| 121 | 466730.31 | 1284602 | - | 0.1 |
| 122 | 466729.17 | 1284611.13 | - | 0.1 |
| 123 | 466730.88 | 1284621.41 | - | 0.1 |
| 124 | 466738.88 | 1284641.97 | - | 0.1 |
| 125 | 466738.88 | 1284663.69 | - | 0.1 |
| 126 | 466746.3 | 1284687.66 | - | 0.1 |
| 127 | 466753.72 | 1284705.94 | - | 0.1 |
| 128 | 466761.72 | 1284704.22 | - | 0.1 |
| 129 | 466774.28 | 1284697.38 | - | 0.1 |
| 130 | 466786.84 | 1284695.66 | - | 0.1 |
| 131 | 466799.41 | 1284693.94 | - | 0.1 |
| 132 | 466814.06 | 1284684.03 | - | 0.1 |
| 133 | 466895.3 | 1284839.84 | - | 0.1 |
| 134 | 466887.34 | 1284839.53 | - | 0.1 |
| 135 | 466874.22 | 1284837.84 | - | 0.1 |
| 136 | 466851.94 | 1284828.69 | - | 0.1 |
| 137 | 466842.81 | 1284819.56 | - | 0.1 |
| 138 | 466837.09 | 1284830.41 | - | 0.1 |



ДОКУМЕНТ ПОДПИСАН
ЭЛЕКТРОННОЙ ПОДПИСЬЮ

Сертификат: 00ВВ056В7401СВ38D2В3576АСDC8425108

Владелец: ФЕДЕРАЛЬНАЯ СЛУЖБА ГОСУДАРСТВЕННОЙ

РЕГИСТРАЦИИ, КАДАСТРА И КАРТОГРАФИИ

Действителен: с 27.06.2023 по 19.09.2024

полное наименование должности

инициалы, фамилия

Земельный участок

вид объекта недвижимости

Лист № 6 раздела 3.2

Всего листов раздела 3.2: 6

Всего разделов: 8

Всего листов выписки: 32

27.02.2024г. № КУВИ-001/2024-57499392

Кадастровый номер:

50:19:0040114:15

| 1 | 2 | 3 | 4 | 5 |
|-----|-----------|------------|---|-----|
| 139 | 466826.81 | 1284866.38 | - | 0.1 |
| 140 | 466818.83 | 1284909.22 | - | 0.1 |
| 141 | 466811.41 | 1284930.34 | - | 0.1 |
| 142 | 466801.13 | 1284953.19 | - | 0.1 |
| 143 | 466806.27 | 1284984 | - | 0.1 |
| 144 | 466810.27 | 1285005.16 | - | 0.1 |
| 145 | 466819.39 | 1285026.84 | - | 0.1 |
| 146 | 466818.83 | 1285042.25 | - | 0.1 |
| 147 | 466813.95 | 1285055.03 | - | 0.1 |
| 148 | 466815.39 | 1285057.09 | - | 0.1 |
| 149 | 466838.81 | 1285093.09 | - | 0.1 |
| 150 | 466875.92 | 1285136.47 | - | 0.1 |
| 151 | 466917.94 | 1285180.06 | - | 0.1 |
| 152 | 466943.61 | 1285218.91 | - | 0.1 |
| 153 | 467003.88 | 1285288.88 | - | 0.1 |
| 154 | 467006.86 | 1285317.25 | - | 0.1 |
| 155 | 467016.52 | 1285337.44 | - | 0.1 |
| 156 | 467038.45 | 1285362.88 | - | 0.1 |
| 157 | 467079.7 | 1285417.28 | - | 0.1 |
| 158 | 467086.72 | 1285444.5 | - | 0.1 |
| 1 | 467080.58 | 1285452.41 | - | 0.1 |



ДОКУМЕНТ ПОДПИСАН
ЭЛЕКТРОННОЙ ПОДПИСЬЮ

Сертификат: 00ВВ056В7401СВ38D2В3576АСDC8425108

Владелец: ФЕДЕРАЛЬНАЯ СЛУЖБА ГОСУДАРСТВЕННОЙ

РЕГИСТРАЦИИ, КАДАСТРА И КАРТОГРАФИИ

Действителен: с 27.06.2023 по 19.09.2024

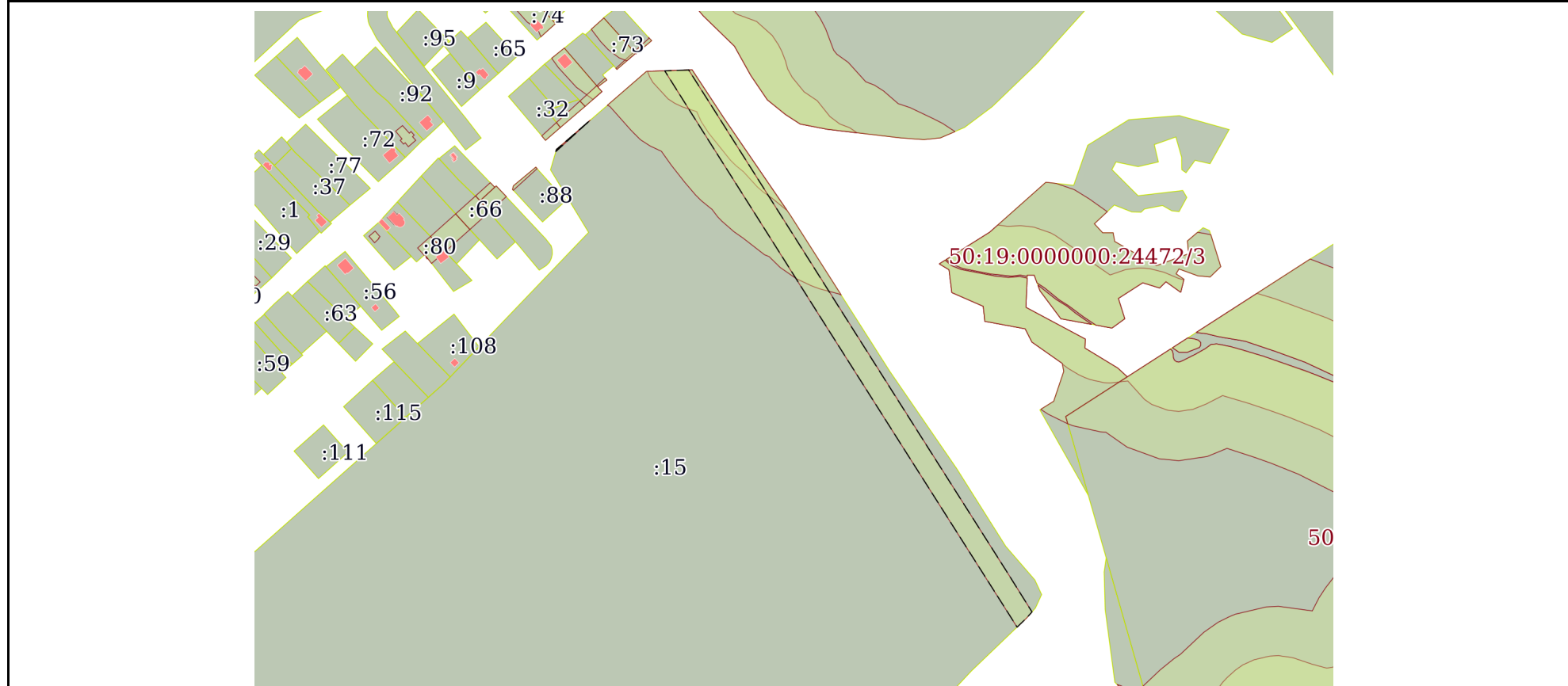
полное наименование должности

инициалы, фамилия


Выписка из Единого государственного реестра недвижимости об объекте недвижимости
Сведения о частях земельного участка

| | | | |
|---------------------------------------|---------------------------|-------------------|--------------------------|
| Земельный участок | | | |
| вид объекта недвижимости | | | |
| Лист № 1 раздела 4 | Всего листов раздела 4: 3 | Всего разделов: 8 | Всего листов выписки: 32 |
| 27.02.2024г. № КУВИ-001/2024-57499392 | | | |
| Кадастровый номер: | | 50:19:0040114:15 | |

План (чертеж, схема) части земельного участка Учетный номер части: 50:19:0040114:15/1



Масштаб 1:6000 Условные обозначения:

| | | | |
|-------------------------------|---|---|-------------------|
| полное наименование должности |  | ДОКУМЕНТ ПОДПИСАН ЭЛЕКТРОННОЙ ПОДПИСЬЮ | |
| | | Сертификат: 00ВВ056В7401СВ38D2В3576АСDC8425108 Владелец: ФЕДЕРАЛЬНАЯ СЛУЖБА ГОСУДАРСТВЕННОЙ РЕГИСТРАЦИИ, КАДАСТРА И КАРТОГРАФИИ Действителен: с 27.06.2023 по 19.09.2024 | инициалы, фамилия |

Земельный участок

вид объекта недвижимости

Лист № 2 раздела 4

Всего листов раздела 4: 3

Всего разделов: 8

Всего листов выписки: 32

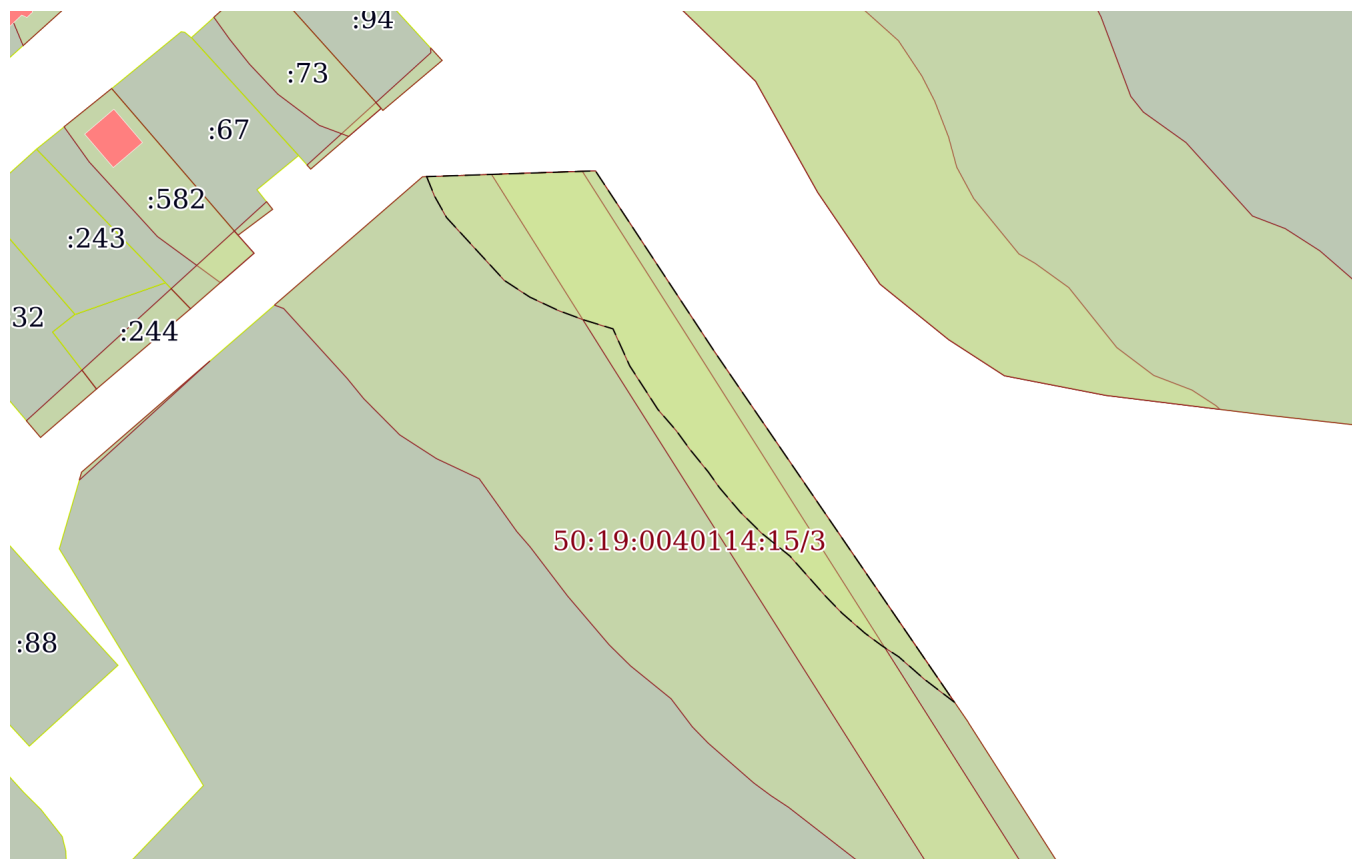
27.02.2024г. № КУВИ-001/2024-57499392

Кадастровый номер:

50:19:0040114:15

План (чертеж, схема) части земельного участка

Учетный номер части: 50:19:0040114:15/2



Масштаб 1:2000

Условные обозначения:



ДОКУМЕНТ ПОДПИСАН
ЭЛЕКТРОННОЙ ПОДПИСЬЮ

Сертификат: 00ВВ056В7401СВ38D2В3576АСDС8425108

Владелец: ФЕДЕРАЛЬНАЯ СЛУЖБА ГОСУДАРСТВЕННОЙ

РЕГИСТРАЦИИ, КАДАСТРА И КАРТОГРАФИИ

Действителен: с 27.06.2023 по 19.09.2024

полное наименование должности

инициалы, фамилия

Земельный участок

вид объекта недвижимости

Лист № 3 раздела 4

Всего листов раздела 4: 3

Всего разделов: 8

Всего листов выписки: 32

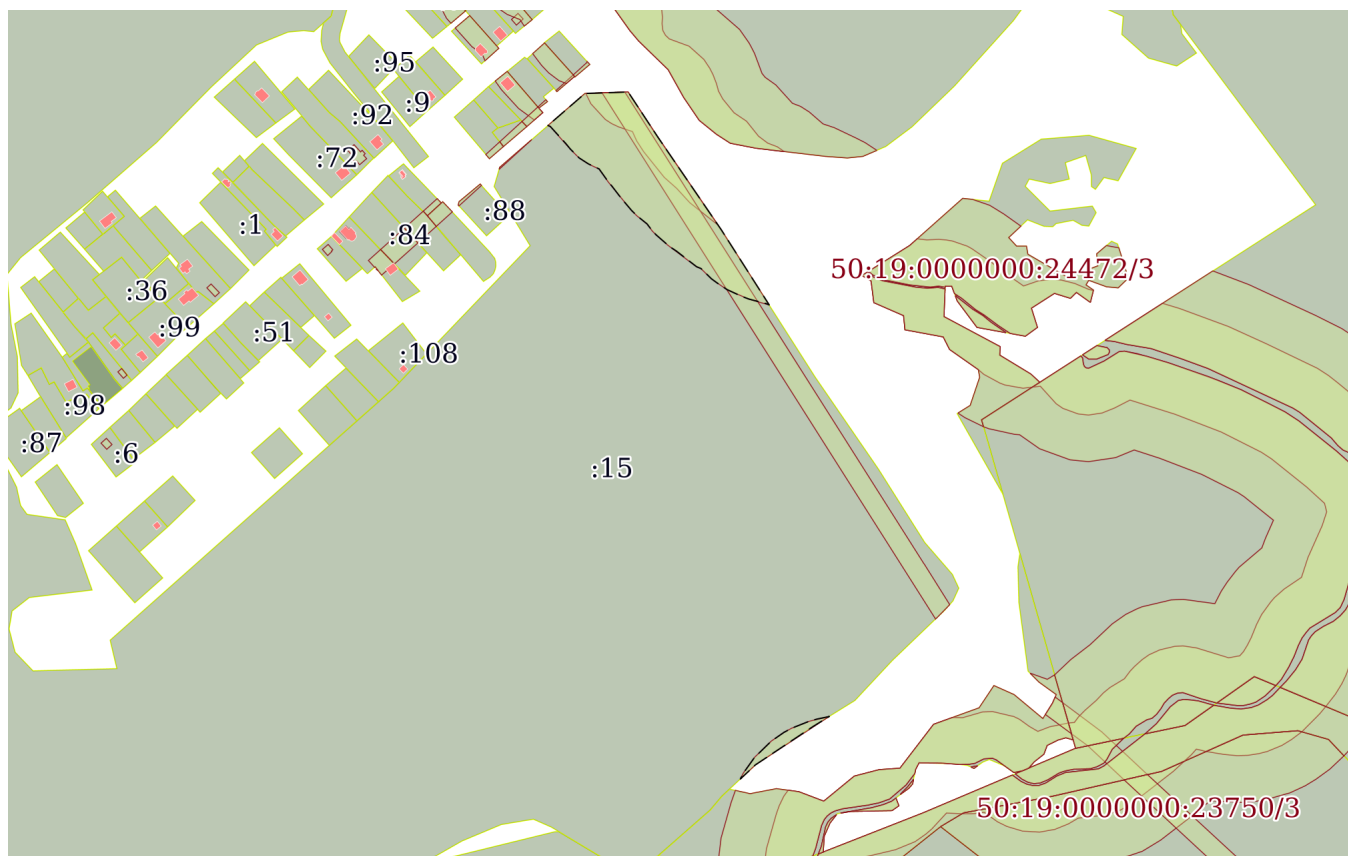
27.02.2024г. № КУВИ-001/2024-57499392

Кадастровый номер:

50:19:0040114:15

План (чертеж, схема) части земельного участка

Учетный номер части: 50:19:0040114:15/3



Масштаб 1:8000

Условные обозначения:



ДОКУМЕНТ ПОДПИСАН
ЭЛЕКТРОННОЙ ПОДПИСЬЮ

Сертификат: 00ВВ056В7401СВ38D2В3576АСDС8425108

Владелец: ФЕДЕРАЛЬНАЯ СЛУЖБА ГОСУДАРСТВЕННОЙ

РЕГИСТРАЦИИ, КАДАСТРА И КАРТОГРАФИИ

Действителен: с 27.06.2023 по 19.09.2024

ПОЛНОЕ НАИМЕНОВАНИЕ ДОЛЖНОСТИ

инициалы, фамилия

Выписка из Единого государственного реестра недвижимости об объекте недвижимости

Сведения о частях земельного участка

| | | | |
|---------------------------------------|-----------------------------|-------------------|--------------------------|
| Земельный участок | | | |
| вид объекта недвижимости | | | |
| Лист № 1 раздела 4.1 | Всего листов раздела 4.1: 4 | Всего разделов: 8 | Всего листов выписки: 32 |
| 27.02.2024г. № КУВИ-001/2024-57499392 | | | |
| Кадастровый номер: | | 50:19:0040114:15 | |

| Учетный номер части | Площадь, м2 | Содержание ограничения в использовании или ограничения права на объект недвижимости или обременения объекта недвижимости |
|---------------------|-------------|--|
| 1 | 2 | 3 |
| 50:19:0040114:15/1 | 14062 | <p>вид ограничения (обременения): ограничения прав на земельный участок, предусмотренные статьей 56 Земельного кодекса Российской Федерации; Срок действия: не установлен; реквизиты документа-основания: постановление Правительства Российской Федерации "О некоторых вопросах установления охранных зон объектов электросетевого хозяйства" от 26.08.2013 № 736; Содержание ограничения (обременения): Ограничение использования объектов недвижимости в границах зоны предусмотрено Постановлением Правительства РФ от 24 февраля 2009 г. № 160 "О порядке установления охранных зон объектов электросетевого хозяйства и особых условий использования земельных участков, расположенных в границах таких зон" п.8,9,10: 8. В охранных зонах запрещается осуществлять любые действия, которые могут нарушить безопасную работу объектов электросетевого хозяйства, в том числе привести к их повреждению или уничтожению, и (или) повлечь причинение вреда жизни, здоровью граждан и имуществу физических или юридических лиц, а также повлечь нанесение экологического ущерба и возникновение пожаров, в том числе: а) набрасывать на провода и опоры воздушных линий электропередачи посторонние предметы, а также подниматься на опоры воздушных линий электропередачи; б) размещать любые объекты и предметы (материалы) в пределах созданных в соответствии с требованиями нормативно-технических документов проходов и подъездов для доступа к объектам электросетевого хозяйства, а также проводить любые работы и возводить сооружения, которые могут препятствовать доступу к объектам электросетевого хозяйства, без создания необходимых для такого доступа проходов и подъездов; в) находиться в пределах огороженной территории и помещениях распределительных устройств и подстанций, открывать двери и люки распределительных устройств и подстанций, производить переключения и подключения в электрических сетях (указанное требование не распространяется на работников, занятых выполнением разрешенных в установленном порядке работ), разводить огонь в пределах охранных зон вводных и распределительных устройств, подстанций, воздушных линий электропередачи, а также в охранных зонах кабельных линий электропередачи; г) размещать свалки; д) производить работы ударными механизмами, сбрасывать тяжести массой свыше 5 тонн, производить сброс и слив едких и коррозионных веществ и горюче-смазочных материалов (в охранных зонах подземных кабельных линий электропередачи). 9. В охранных зонах, установленных для объектов электросетевого хозяйства напряжением свыше 1000 вольт, помимо действий, предусмотренных пунктом 8 настоящих Правил, запрещается: а) складировать или размещать хранилища любых, в том числе горюче-смазочных, материалов; б) размещать детские и спортивные площадки, стадионы,</p> |



ДОКУМЕНТ ПОДПИСАН
ЭЛЕКТРОННОЙ ПОДПИСЬЮ

Сертификат: 00BV056B7401CB38D2B3576ACDC8425108

Владелец: ФЕДЕРАЛЬНАЯ СЛУЖБА ГОСУДАРСТВЕННОЙ
РЕГИСТРАЦИИ, КАДАСТРА И КАРТОГРАФИИ
Действителен: с 27.06.2023 по 19.09.2024

полное наименование должности

инициалы, фамилия

| | | | |
|--------------------------|--|--|--|
| Земельный участок | | | |
| вид объекта недвижимости | | | |

| | | | |
|----------------------|-----------------------------|-------------------|--------------------------|
| Лист № 2 раздела 4.1 | Всего листов раздела 4.1: 4 | Всего разделов: 8 | Всего листов выписки: 32 |
|----------------------|-----------------------------|-------------------|--------------------------|

27.02.2024г. № КУВИ-001/2024-57499392

Кадастровый номер: 50:19:0040114:15

| | | |
|--------------------|------|---|
| | | <p>рынки, торговые точки, полевые станы, загоны для скота, гаражи и стоянки всех видов машин и механизмов, проводить любые мероприятия, связанные с большим скоплением людей, не занятых выполнением разрешенных в установленном порядке работ (в охранных зонах воздушных линий электропередачи); (в ред. Постановления Правительства РФ от 26.08.2013 N 736) в) использовать (запускать) любые летательные аппараты, в том числе воздушных змеев, спортивные модели летательных аппаратов (в охранных зонах воздушных линий электропередачи); г) бросать якоря с судов и осуществлять их проход с отданными якорями, цепями, лотами, волокушами и тралами (в охранных зонах подводных кабельных линий электропередачи); д) осуществлять проход судов с поднятыми стрелами кранов и других механизмов (в охранных зонах воздушных линий электропередачи). 10. В пределах охранных зон без письменного решения о согласовании сетевых организаций юридическим и физическим лицам запрещаются: а) строительство, капитальный ремонт, реконструкция или снос зданий и сооружений; б) горные, взрывные, мелиоративные работы, в том числе связанные с временным затоплением земель; в) посадка и вырубка деревьев и кустарников; г) дноуглубительные, землечерпальные и погрузочно-разгрузочные работы, добыча рыбы, других водных животных и растений придонными орудиями лова, устройство водопоев, колка и заготовка льда (в охранных зонах подводных кабельных линий электропередачи); и т.д.; Реестровый номер границы: 50.00.2.616</p> |
| 50:19:0040114:15/2 | 3645 | <p>вид ограничения (обременения): ограничения прав на земельный участок, предусмотренные статьей 56 Земельного кодекса Российской Федерации; Срок действия: не установлен; реквизиты документа-основания: об определении местоположения береговых линий (границ водных объектов), установлении границ водоохраных зон, прибрежных защитных полос водных объектов на территории Московской области от 14.09.2023 № 2307-РМ выдан: Министерство экологии и природопользования Московской области ; Содержание ограничения (обременения): Устанавливается бессрочно. В соответствии со статьей 65 частью 15 Водного кодекса Российской Федерации №74-ФЗ от 03.06.2006 г. в границах прибрежных защитных полос запрещаются: 1) использование сточных вод в целях повышения почвенного плодородия; 2) размещение кладбищ, скотомогильников, объектов размещения отходов производства и потребления, химических, взрывчатых, токсичных, отравляющих и ядовитых веществ, пунктов захоронения радиоактивных отходов, а также загрязнение территории загрязняющими веществами, предельно допустимые концентрации которых в водах водных объектов рыбохозяйственного значения не установлены; 3) осуществление авиационных мер по борьбе с вредными организмами; 4) движение и стоянка транспортных средств (кроме специальных транспортных средств), за исключением их движения по дорогам и стоянки на дорогах и в специально оборудованных местах, имеющих твердое покрытие; 5) строительство и реконструкция автозаправочных станций, складов горюче-смазочных материалов (за исключением случаев, если автозаправочные станции, склады горюче-смазочных материалов размещены на территориях портов, инфраструктуры внутренних водных путей, в том числе баз (сооружений) для стоянки маломерных судов, объектов органов федеральной службы безопасности), станций технического обслуживания, используемых для технического осмотра и ремонта транспортных средств, осуществление мойки</p> |



ДОКУМЕНТ ПОДПИСАН
ЭЛЕКТРОННОЙ ПОДПИСЬЮ

Сертификат: 00BV056B7401CB38D2B3576ACDC8425108

Владелец: ФЕДЕРАЛЬНАЯ СЛУЖБА ГОСУДАРСТВЕННОЙ

РЕГИСТРАЦИИ, КАДАСТРА И КАРТОГРАФИИ

Действителен: с 27.06.2023 по 19.09.2024

полное наименование должности

инициалы, фамилия

| | | | |
|--------------------------|-----------------------------|-------------------|--------------------------|
| Земельный участок | | | |
| вид объекта недвижимости | | | |
| Лист № 3 раздела 4.1 | Всего листов раздела 4.1: 4 | Всего разделов: 8 | Всего листов выписки: 32 |

27.02.2024г. № КУВИ-001/2024-57499392

Кадастровый номер: 50:19:0040114:15

| | | |
|--------------------|-------|---|
| | | <p>транспортных средств; 6) хранение пестицидов и агрохимикатов (за исключением хранения агрохимикатов в специализированных хранилищах на территориях морских портов за пределами границ прибрежных защитных полос), применение пестицидов и агрохимикатов; 7) сброс сточных, в том числе дренажных, вод; 8) разведка и добыча общераспространенных полезных ископаемых (за исключением случаев, если разведка и добыча общераспространенных полезных ископаемых осуществляются пользователями недр, осуществляющими разведку и добычу иных видов полезных ископаемых, в границах предоставленных им в соответствии с законодательством Российской Федерации о недрах горных отводов и (или) геологических отводов на основании утвержденного технического проекта в соответствии со статьей 19.1 Закона Российской Федерации от 21 февраля 1992 года N 2395-1 "О недрах"). В соответствии со статьей 65 частью 17. В границах прибрежных защитных полос наряду с установленными частью 15 настоящей статьи ограничениями запрещаются: 1) распашка земель; 2) размещение отвалов размываемых грунтов; 3) выпас сельскохозяйственных животных и организация для них летних лагерей, ванн.; Реестровый номер границы: 50:00-6.2217; Вид объекта реестра границ: Зона с особыми условиями использования территории; Вид зоны по документу: Прибрежная защитная полоса река Пальна; Тип зоны: Прибрежная защитная полоса</p> |
| 50:19:0040114:15/3 | 17682 | <p>вид ограничения (обременения): ограничения прав на земельный участок, предусмотренные статьей 56 Земельного кодекса Российской Федерации; Срок действия: не установлен; реквизиты документа-основания: распоряжение «Об определении местоположения береговых линий (границ водных объектов), установлении границ водоохранных зон, прибрежных защитных полос водных объектов на территории Московской области» от 14.09.2023 № 2307-РМ выдан: Министерство экологии и природопользования Московской области; Содержание ограничения (обременения): Устанавливается бессрочно. В соответствии со статьей 65 частью 15 Водного кодекса Российской Федерации №74-ФЗ от 03.06.2006 г. в границах водоохранных зон запрещаются: 1) использование сточных вод в целях повышения почвенного плодородия; 2) размещение кладбищ, скотомогильников, объектов размещения отходов производства и потребления, химических, взрывчатых, токсичных, отравляющих и ядовитых веществ, пунктов захоронения радиоактивных отходов, а также загрязнение территории загрязняющими веществами, предельно допустимые концентрации которых в водах водных объектов рыбохозяйственного значения не установлены; 3) осуществление авиационных мер по борьбе с вредными организмами; 4) движение и стоянка транспортных средств (кроме специальных транспортных средств), за исключением их движения по дорогам и стоянки на дорогах и в специально оборудованных местах, имеющих твердое покрытие; 5) строительство и реконструкция автозаправочных станций, складов горюче-смазочных материалов (за исключением случаев, если автозаправочные станции, склады горюче-смазочных материалов размещены на территориях портов, инфраструктуры внутренних водных путей, в том числе баз (сооружений) для стоянки маломерных судов, объектов органов федеральной службы безопасности), станций технического обслуживания, используемых для технического осмотра и ремонта транспортных средств, осуществление мойки транспортных средств; 6) хранение пестицидов и агрохимикатов (за исключением хранения агрохимикатов в</p> |



ДОКУМЕНТ ПОДПИСАН
ЭЛЕКТРОННОЙ ПОДПИСЬЮ

Сертификат: 00BV056B7401CB38D2B3576ACDC8425108

Владелец: ФЕДЕРАЛЬНАЯ СЛУЖБА ГОСУДАРСТВЕННОЙ

РЕГИСТРАЦИИ, КАДАСТРА И КАРТОГРАФИИ

Действителен: с 27.06.2023 по 19.09.2024

полное наименование должности

инициалы, фамилия

Земельный участок

вид объекта недвижимости

Лист № 4 раздела 4.1

Всего листов раздела 4.1: 4

Всего разделов: 8

Всего листов выписки: 32

27.02.2024г. № КУВИ-001/2024-57499392

Кадастровый номер:

50:19:0040114:15

специализированных хранилищах на территориях морских портов за пределами границ прибрежных защитных полос), применение пестицидов и агрохимикатов; 7) сброс сточных, в том числе дренажных, вод; 8) разведка и добыча общераспространенных полезных ископаемых (за исключением случаев, если разведка и добыча общераспространенных полезных ископаемых осуществляются пользователями недр, осуществляющими разведку и добычу иных видов полезных ископаемых, в границах предоставленных им в соответствии с законодательством Российской Федерации о недрах горных отводов и (или) геологических отводов на основании утвержденного технического проекта в соответствии со статьей 19.1 Закона Российской Федерации от 21 февраля 1992 года N 2395-1 "О недрах").; Реестровый номер границы: 50:00-6.2258; Вид объекта реестра границ: Зона с особыми условиями использования территории; Вид зоны по документу: Водоохранная зона река Пальна; Тип зоны: Водоохранная зона



ДОКУМЕНТ ПОДПИСАН
ЭЛЕКТРОННОЙ ПОДПИСЬЮ

Сертификат: 00ВВ056В7401СВ38D2В3576АСDС8425108

Владелец: ФЕДЕРАЛЬНАЯ СЛУЖБА ГОСУДАРСТВЕННОЙ
РЕГИСТРАЦИИ, КАДАСТРА И КАРТОГРАФИИ
Действителен: с 27.06.2023 по 19.09.2024

полное наименование должности

инициалы, фамилия

Выписка из Единого государственного реестра недвижимости об объекте недвижимости

Сведения о частях земельного участка

| | | | |
|--------------------------|--|--|--|
| Земельный участок | | | |
| вид объекта недвижимости | | | |

| | | | |
|----------------------|-----------------------------|-------------------|--------------------------|
| Лист № 1 раздела 4.2 | Всего листов раздела 4.2: 6 | Всего разделов: 8 | Всего листов выписки: 32 |
|----------------------|-----------------------------|-------------------|--------------------------|

27.02.2024г. № КУВИ-001/2024-57499392

Кадастровый номер: 50:19:0040114:15

Сведения о характерных точках границы части (частей) земельного участка

Учетный номер части: 50:19:0040114:15/1

Система координат МСК-50, зона 1

| Номер точки | Координаты, м | | Описание закрепления на местности | Средняя квадратичная погрешность определения координат характерных точек границ земельного участка, м |
|-------------|---------------|------------|-----------------------------------|---|
| | X | Y | | |
| 1 | 2 | 3 | 4 | 5 |
| 1 | 466633.53 | 1285641.16 | - | 0.1 |
| 2 | 466631.41 | 1285640.54 | - | - |
| 3 | 466640.52 | 1285650.55 | - | - |
| 4 | 466663.36 | 1285675.57 | - | - |
| 1 | 466633.53 | 1285641.16 | - | 0.1 |
| 1 | 466714.19 | 1285775.36 | - | - |
| 2 | 466713.36 | 1285751.06 | - | - |
| 3 | 466662.24 | 1285783.18 | - | - |
| 4 | 466607.38 | 1285817.93 | - | - |
| 5 | 466538.2 | 1285861.73 | - | - |
| 6 | 466470.44 | 1285904.56 | - | - |
| 7 | 466400.71 | 1285948.78 | - | - |
| 8 | 466330.64 | 1285993.19 | - | - |
| 9 | 466260.64 | 1286037.69 | - | - |
| 10 | 466196.85 | 1286078.21 | - | - |
| 11 | 466149.02 | 1286108.57 | - | - |
| 12 | 466158.13 | 1286118.06 | - | 0.1 |
| 13 | 466164.42 | 1286123.67 | - | - |
| 14 | 466208.24 | 1286096.21 | - | - |
| 15 | 466272.06 | 1286055.67 | - | - |
| 16 | 466342.06 | 1286011.17 | - | - |



ДОКУМЕНТ ПОДПИСАН
ЭЛЕКТРОННОЙ ПОДПИСЬЮ

Сертификат: 00BV056B7401CB38D2B3576ACDC8425108

Владелец: ФЕДЕРАЛЬНАЯ СЛУЖБА ГОСУДАРСТВЕННОЙ

РЕГИСТРАЦИИ, КАДАСТРА И КАРТОГРАФИИ

Действителен: с 27.06.2023 по 19.09.2024

полное наименование должности

инициалы, фамилия

Земельный участок

вид объекта недвижимости

Лист № 2 раздела 4.2

Всего листов раздела 4.2: 6

Всего разделов: 8

Всего листов выписки: 32

27.02.2024г. № КУВИ-001/2024-57499392

Кадастровый номер:

50:19:0040114:15

| 1 | 2 | 3 | 4 | 5 |
|----|-----------|------------|---|---|
| 17 | 466412.11 | 1285966.77 | - | - |
| 18 | 466481.84 | 1285922.56 | - | - |
| 19 | 466549.59 | 1285879.73 | - | - |
| 20 | 466618.78 | 1285835.93 | - | - |
| 21 | 466673.64 | 1285801.18 | - | - |
| 1 | 466714.19 | 1285775.36 | - | - |



ДОКУМЕНТ ПОДПИСАН
ЭЛЕКТРОННОЙ ПОДПИСЬЮ

Сертификат: 00ВВ056В7401СВ38D2В3576АСDС8425108

Владелец: ФЕДЕРАЛЬНАЯ СЛУЖБА ГОСУДАРСТВЕННОЙ

РЕГИСТРАЦИИ, КАДАСТРА И КАРТОГРАФИИ

Действителен: с 27.06.2023 по 19.09.2024

полное наименование должности

инициалы, фамилия

Земельный участок

вид объекта недвижимости

Лист № 3 раздела 4.2

Всего листов раздела 4.2: 6

Всего разделов: 8

Всего листов выписки: 32

27.02.2024г. № КУВИ-001/2024-57499392

Кадастровый номер:

50:19:0040114:15

Сведения о характерных точках границы части (частей) земельного участка

Учетный номер части: 50:19:0040114:15/2

Система координат

| Номер точки | Координаты, м | | Описание закрепления на местности | Средняя квадратичная погрешность определения координат характерных точек границ земельного участка, м |
|-------------|---------------|------------|-----------------------------------|---|
| | X | Y | | |
| 1 | 2 | 3 | 4 | 5 |
| 1 | 466712.76 | 1285733.63 | - | - |
| 2 | 466714.31 | 1285778.88 | - | - |
| 3 | 466665.77 | 1285810.84 | - | - |
| 4 | 466601.44 | 1285854.84 | - | - |
| 5 | 466571.84 | 1285875.09 | - | - |
| 6 | 466578 | 1285867.04 | - | - |
| 7 | 466583.97 | 1285860.23 | - | - |
| 8 | 466586.95 | 1285855.71 | - | - |
| 9 | 466590.37 | 1285851.09 | - | - |
| 10 | 466595.69 | 1285845 | - | - |
| 11 | 466600.11 | 1285840.7 | - | - |
| 12 | 466611.02 | 1285831.01 | - | - |
| 13 | 466617.18 | 1285823.41 | - | - |
| 14 | 466622.81 | 1285817.71 | - | - |
| 15 | 466629.33 | 1285812.15 | - | - |
| 16 | 466633.57 | 1285809.13 | - | - |
| 17 | 466639.63 | 1285804.2 | - | - |
| 18 | 466644.64 | 1285800.56 | - | - |
| 19 | 466650.33 | 1285795.63 | - | - |
| 20 | 466662.02 | 1285788.07 | - | - |
| 21 | 466671.94 | 1285783.59 | - | - |
| 22 | 466674.35 | 1285775.75 | - | - |
| 23 | 466676.87 | 1285768.94 | - | - |
| 24 | 466680.46 | 1285761.29 | - | - |



ДОКУМЕНТ ПОДПИСАН
ЭЛЕКТРОННОЙ ПОДПИСЬЮ

Сертификат: 00ВВ056В7401СВ38D2В3576АСDC8425108

Владелец: ФЕДЕРАЛЬНАЯ СЛУЖБА ГОСУДАРСТВЕННОЙ

РЕГИСТРАЦИИ, КАДАСТРА И КАРТОГРАФИИ

Действителен: с 27.06.2023 по 19.09.2024

полное наименование должности

инициалы, фамилия

Земельный участок

вид объекта недвижимости

Лист № 4 раздела 4.2

Всего листов раздела 4.2: 6

Всего разделов: 8

Всего листов выписки: 32

27.02.2024г. № КУВИ-001/2024-57499392

Кадастровый номер:

50:19:0040114:15

| 1 | 2 | 3 | 4 | 5 |
|----|-----------|------------|---|---|
| 25 | 466684.91 | 1285754.49 | - | - |
| 26 | 466701.77 | 1285738.99 | - | - |
| 27 | 466707.42 | 1285735.81 | - | - |
| 28 | 466712.76 | 1285733.63 | - | - |



ДОКУМЕНТ ПОДПИСАН
ЭЛЕКТРОННОЙ ПОДПИСЬЮ

Сертификат: 00ВВ056В7401СВ38D2В3576АСDС8425108

Владелец: ФЕДЕРАЛЬНАЯ СЛУЖБА ГОСУДАРСТВЕННОЙ

РЕГИСТРАЦИИ, КАДАСТРА И КАРТОГРАФИИ

Действителен: с 27.06.2023 по 19.09.2024

полное наименование должности

инициалы, фамилия

Земельный участок

вид объекта недвижимости

Лист № 5 раздела 4.2

Всего листов раздела 4.2: 6

Всего разделов: 8

Всего листов выписки: 32

27.02.2024г. № КУВИ-001/2024-57499392

Кадастровый номер:

50:19:0040114:15

Сведения о характерных точках границы части (частей) земельного участка

Учетный номер части: 50:19:0040114:15/3

Система координат

| Номер точки | Координаты, м | | Описание закрепления на местности | Средняя квадратичная погрешность определения координат характерных точек границ земельного участка, м |
|-------------|---------------|------------|-----------------------------------|---|
| | X | Y | | |
| 1 | 2 | 3 | 4 | 5 |
| 1 | 466044.37 | 1285994.31 | - | - |
| 2 | 466033.64 | 1285977.03 | - | - |
| 3 | 465992.53 | 1285915.34 | - | - |
| 4 | 465977.38 | 1285899.19 | - | - |
| 5 | 465984 | 1285902.62 | - | - |
| 6 | 466000.55 | 1285914.43 | - | - |
| 7 | 466017.92 | 1285932.3 | - | - |
| 8 | 466027.45 | 1285946.02 | - | - |
| 9 | 466031.98 | 1285954.55 | - | - |
| 10 | 466039.17 | 1285972.61 | - | - |
| 11 | 466041.58 | 1285980.94 | - | - |
| 12 | 466044.37 | 1285994.31 | - | - |
| 1 | 466678.34 | 1285692.86 | - | - |
| 2 | 466679 | 1285693.63 | - | - |
| 3 | 466712.72 | 1285732.53 | - | - |
| 4 | 466714.31 | 1285778.88 | - | - |
| 5 | 466665.77 | 1285810.84 | - | - |
| 6 | 466601.44 | 1285854.84 | - | - |
| 7 | 466566.41 | 1285878.81 | - | - |
| 8 | 466485.92 | 1285930.14 | - | - |
| 9 | 466487.25 | 1285927.16 | - | - |
| 10 | 466492.2 | 1285908.37 | - | - |
| 11 | 466495.25 | 1285900.13 | - | - |
| 12 | 466502.43 | 1285884.84 | - | - |



ДОКУМЕНТ ПОДПИСАН
ЭЛЕКТРОННОЙ ПОДПИСЬЮ

Сертификат: 00ВВ056В7401СВ38Д2В3576АСДС8425108

Владелец: ФЕДЕРАЛЬНАЯ СЛУЖБА ГОСУДАРСТВЕННОЙ

РЕГИСТРАЦИИ, КАДАСТРА И КАРТОГРАФИИ

Действителен: с 27.06.2023 по 19.09.2024

полное наименование должности

инициалы, фамилия

Земельный участок

вид объекта недвижимости

Лист № 6 раздела 4.2

Всего листов раздела 4.2: 6

Всего разделов: 8

Всего листов выписки: 32

27.02.2024г. № КУВИ-001/2024-57499392

Кадастровый номер:

50:19:0040114:15

| 1 | 2 | 3 | 4 | 5 |
|----|-----------|------------|---|---|
| 13 | 466508.59 | 1285875.44 | - | - |
| 14 | 466513.87 | 1285868.29 | - | - |
| 15 | 466524.92 | 1285857.04 | - | - |
| 16 | 466526.87 | 1285852.28 | - | - |
| 17 | 466543.68 | 1285830.64 | - | - |
| 18 | 466546.77 | 1285825.96 | - | - |
| 19 | 466550.19 | 1285821.34 | - | - |
| 20 | 466560.83 | 1285809.16 | - | - |
| 21 | 466565.25 | 1285804.86 | - | - |
| 22 | 466572.77 | 1285799.17 | - | - |
| 23 | 466581.6 | 1285788.28 | - | - |
| 24 | 466587.23 | 1285782.58 | - | - |
| 25 | 466600.28 | 1285771.46 | - | - |
| 26 | 466604.59 | 1285768.17 | - | - |
| 27 | 466613.53 | 1285761.36 | - | - |
| 28 | 466617.6 | 1285757.83 | - | - |
| 29 | 466631.78 | 1285747.74 | - | - |
| 30 | 466637.16 | 1285736.29 | - | - |
| 31 | 466643.53 | 1285726.43 | - | - |
| 32 | 466653.24 | 1285716.78 | - | - |
| 33 | 466658.7 | 1285712.32 | - | - |
| 34 | 466677.42 | 1285695.31 | - | - |
| 35 | 466678.34 | 1285692.86 | - | - |



ДОКУМЕНТ ПОДПИСАН
ЭЛЕКТРОННОЙ ПОДПИСЬЮ

Сертификат: 00ВВ056В7401СВ38D2В3576АСDС8425108

Владелец: ФЕДЕРАЛЬНАЯ СЛУЖБА ГОСУДАРСТВЕННОЙ

РЕГИСТРАЦИИ, КАДАСТРА И КАРТОГРАФИИ

Действителен: с 27.06.2023 по 19.09.2024

полное наименование должности

инициалы, фамилия