

Филиал публично-правовой компании "Роскадастр" по Московской области

полное наименование органа регистрации прав

Выписка из Единого государственного реестра недвижимости об объекте недвижимости

Сведения о характеристиках объекта недвижимости

На основании запроса от 27.02.2024, поступившего на рассмотрение 27.02.2024, сообщаем, что согласно записям Единого государственного реестра недвижимости:

Раздел 1 Лист 1

Земельный участок			
вид объекта недвижимости			

Лист № 1 раздела 1	Всего листов раздела 1: 3	Всего разделов: 8	Всего листов выписки: 77
--------------------	---------------------------	-------------------	--------------------------

27.02.2024г. № КУВИ-001/2024-57502324	
Кадастровый номер:	50:19:0040109:3
Номер кадастрового квартала:	50:19:0040109
Дата присвоения кадастрового номера:	20.08.2005

Ранее присвоенный государственный учетный номер:	Условный номер 50-50-19/016/2005-277
Местоположение:	Местоположение установлено относительно ориентира, расположенного в границах участка. Почтовый адрес ориентира: обл. Московская, р-н Рузский, с/пос. Ивановское, вл. д. Сумароково.
Площадь:	4010925
Кадастровая стоимость, руб.:	33009912.75
Кадастровые номера расположенных в пределах земельного участка объектов недвижимости:	50:19:0000000:20888
Кадастровые номера объектов недвижимости, из которых образован объект недвижимости:	50:19:0000000:56
Кадастровые номера образованных объектов недвижимости:	данные отсутствуют
Категория земель:	Земли сельскохозяйственного назначения
Виды разрешенного использования:	Для сельскохозяйственного производства
Сведения о кадастровом инженере:	данные отсутствуют
Сведения о лесах, водных объектах и об иных природных объектах, расположенных в пределах земельного участка:	данные отсутствуют
Сведения о том, что земельный участок полностью расположен в границах зоны с особыми условиями использования территории, территории объекта культурного наследия, публичного сервитута:	данные отсутствуют
Сведения о том, что земельный участок расположен в границах особой экономической зоны, территории опережающего социально-экономического развития, зоны территориального развития в Российской Федерации, игровой зоны:	данные отсутствуют

полное наименование должности	 ДОКУМЕНТ ПОДПИСАН ЭЛЕКТРОННОЙ ПОДПИСЬЮ Сертификат: 00BV056B7401CB38D2B3576ACDC8425108 Владелец: ФЕДЕРАЛЬНАЯ СЛУЖБА ГОСУДАРСТВЕННОЙ РЕГИСТРАЦИИ, КАДАСТРА И КАРТОГРАФИИ Действителен: с 27.06.2023 по 19.09.2024	инициалы, фамилия

Земельный участок			
вид объекта недвижимости			
Лист № 2 раздела 1	Всего листов раздела 1: 3	Всего разделов: 8	Всего листов выписки: 77
27.02.2024г. № КУВИ-001/2024-57502324			
Кадастровый номер:		50:19:0040109:3	
Сведения о том, что земельный участок расположен в границах особо охраняемой природной территории, охотничьих угодий, лесничеств:	данные отсутствуют		
Сведения о результатах проведения государственного земельного надзора:	данные отсутствуют		
Сведения о расположении земельного участка в границах территории, в отношении которой утвержден проект межевания территории:	данные отсутствуют		
Условный номер земельного участка:	данные отсутствуют		
Сведения о принятии акта и (или) заключении договора, предусматривающих предоставление в соответствии с земельным законодательством исполнительным органом государственным органом власти или органом местного самоуправления, находящегося в государственной или муниципальной собственности земельного участка для строительства наемного дома социального использования или наемного дома коммерческого использования:	данные отсутствуют		
Сведения о том, что земельный участок или земельные участки образованы на основании решения об изъятии земельного участка и (или) расположенного на нем объекта недвижимости для государственных или муниципальных нужд:	данные отсутствуют		
Сведения о том, что земельный участок образован из земель или земельного участка, государственная собственность на которые не разграничена:	данные отсутствуют		
Сведения о наличии земельного спора о местоположении границ земельных участков:	данные отсутствуют		
Статус записи об объекте недвижимости:	Сведения об объекте недвижимости имеют статус "актуальные, ранее учтенные"		
Особые отметки:	Сведения об ограничениях права на объект недвижимости, обременениях данного объекта, не зарегистрированных в реестре прав, ограничений прав и обременений недвижимого имущества: вид ограничения (обременения): ограничения прав на земельный участок, предусмотренные статьей 56 Земельного кодекса Российской Федерации; срок действия: с 01.04.2015; реквизиты документа-основания: постановление Правительства Российской Федерации "О некоторых вопросах установления охранных зон объектов электросетевого хозяйства" от 26.08.2013 № 736. вид ограничения (обременения): ограничения прав на земельный участок, предусмотренные статьей 56		



ДОКУМЕНТ ПОДПИСАН
ЭЛЕКТРОННОЙ ПОДПИСЬЮ

Сертификат: 00ВВ056В7401СВ38Д2В3576АСDC8425108

Владелец: ФЕДЕРАЛЬНАЯ СЛУЖБА ГОСУДАРСТВЕННОЙ

РЕГИСТРАЦИИ, КАДАСТРА И КАРТОГРАФИИ

Действителен: с 27.06.2023 по 19.09.2024

полное наименование должности

инициалы, фамилия

Земельный участок			
вид объекта недвижимости			
Лист № 3 раздела 1	Всего листов раздела 1: 3	Всего разделов: 8	Всего листов выписки: 77
27.02.2024г. № КУВИ-001/2024-57502324			
Кадастровый номер:		50:19:0040109:3	
		<p>Земельного кодекса Российской Федерации; срок действия: с 02.11.2015; реквизиты документа-основания: доверенность от 10.06.2015 № 7793015 выдан: ООО "Газпром трансгаз Москва". вид ограничения (обременения): ограничения прав на земельный участок, предусмотренные статьей 56 Земельного кодекса Российской Федерации; срок действия: с 03.11.2015; реквизиты документа-основания: доверенность от 10.06.2015 № 7793015 выдан: ООО "Газпром трансгаз Москва". вид ограничения (обременения): ограничения прав на земельный участок, предусмотренные статьей 56 Земельного кодекса Российской Федерации; срок действия: с 27.10.2016; реквизиты документа-основания: постановление Правительства Российской Федерации "О некоторых вопросах установления охранных зон объектов электросетевого хозяйства" от 26.08.2013 № 736. вид ограничения (обременения): ограничения прав на земельный участок, предусмотренные статьей 56 Земельного кодекса Российской Федерации; срок действия: с 17.12.2020; реквизиты документа-основания: решение суда от 18.07.2019 № А41-39565/2019 выдан: Арбитражный суд Московской области . вид ограничения (обременения): ограничения прав на земельный участок, предусмотренные статьей 56 Земельного кодекса Российской Федерации; срок действия: с 17.11.2023; реквизиты документа-основания: об определении местоположения береговых линий (границ водных объектов), установлении границ водоохранных зон, прибрежных защитных полос водных объектов на территории Московской области от 14.09.2023 № 2307-РМ выдан: Министерство экологии и природопользования Московской области . вид ограничения (обременения): ограничения прав на земельный участок, предусмотренные статьей 56 Земельного кодекса Российской Федерации; срок действия: с 28.11.2023; реквизиты документа-основания: распоряжение «Об определении местоположения береговых линий (границ водных объектов), установлении границ водоохранных зон, прибрежных защитных полос водных объектов на территории Московской области» от 14.09.2023 № 2307-РМ выдан: Министерство экологии и природопользования Московской области. вид ограничения (обременения): ограничения прав на земельный участок, предусмотренные статьей 56 Земельного кодекса Российской Федерации; срок действия: с 22.12.2023; реквизиты документа-основания: об утверждении Правил охраны линий и сооружений связи Российской Федерации от 09.06.1995 № 578 выдан: Постановление Правительства Российской Федерации.</p>	
Получатель выписки:		Соломатин Владимир Иванович, действующий(ая) на основании документа "" от имени заявителя ОБЩЕСТВО С ОГРАНИЧЕННОЙ ОТВЕТСТВЕННОСТЬЮ "АГРО ПРОПЕРТИ МЕНЕДЖМЕНТ", 7702383526	



ДОКУМЕНТ ПОДПИСАН
ЭЛЕКТРОННОЙ ПОДПИСЬЮ

Сертификат: 00BV056B7401CB38D2B3576ACDC8425108

Владелец: ФЕДЕРАЛЬНАЯ СЛУЖБА ГОСУДАРСТВЕННОЙ

РЕГИСТРАЦИИ, КАДАСТРА И КАРТОГРАФИИ

Действителен: с 27.06.2023 по 19.09.2024

полное наименование должности

инициалы, фамилия

Выписка из Единого государственного реестра недвижимости об объекте недвижимости
Сведения о зарегистрированных правах

Земельный участок			
вид объекта недвижимости			
Лист № 1 раздела 2	Всего листов раздела 2: 3	Всего разделов: 8	Всего листов выписки: 77
27.02.2024г. № КУВИ-001/2024-57502324			
Кадастровый номер:		50:19:0040109:3	
1	Правообладатель (правообладатели):	1.1	Общество с ограниченной ответственностью "Агро Проперти Менеджмент", ИНН: 7702383526, ОГРН: 1157746440125
	Сведения о возможности предоставления третьим лицам персональных данных физического лица:	1.1.1	данные отсутствуют
2	Вид, номер, дата и время государственной регистрации права:	2.1	Собственность 50:19:0040109:3-50/019/2018-4 20.12.2018 09:52:22
3	Сведения об осуществлении государственной регистрации сделки, права без необходимого в силу закона согласия третьего лица, органа:	3.1	данные отсутствуют
4	Ограничение прав и обременение объекта недвижимости:		
4.1	вид:	Запрещение регистрации	
	дата государственной регистрации:	20.02.2024 12:43:17	
	номер государственной регистрации:	50:19:0040109:3-50/215/2024-11	
	срок, на который установлены ограничение прав и обременение объекта недвижимости:	не установлен	
	лицо, в пользу которого установлены ограничение прав и обременение объекта недвижимости:	не определено	
	сведения о возможности предоставления третьим лицам персональных данных физического лица	данные отсутствуют	
	основание государственной регистрации:	Постановление судебного пристава-исполнителя ОСП по Юго-Восточному АО, № 811567212/7756 (883331/23/77056-ИП), выдан 19.02.2024, ОСП по Юго-Восточному АО	
	сведения об осуществлении государственной регистрации сделки, права, ограничения права без необходимого в силу закона согласия третьего лица, органа:	данные отсутствуют	
	сведения об управляющем залогом и о договоре управления залогом, если такой договор заключен для управления ипотекой:	данные отсутствуют	



ДОКУМЕНТ ПОДПИСАН
ЭЛЕКТРОННОЙ ПОДПИСЬЮ

Сертификат: 00BV056B7401CB38D2B3576ACDC8425108

Владелец: ФЕДЕРАЛЬНАЯ СЛУЖБА ГОСУДАРСТВЕННОЙ
РЕГИСТРАЦИИ, КАДАСТРА И КАРТОГРАФИИ
Действителен: с 27.06.2023 по 19.09.2024

полное наименование должности

инициалы, фамилия

Земельный участок		
вид объекта недвижимости		
Лист № 2 раздела 2	Всего листов раздела 2: 3	Всего разделов: 8
Всего листов выписки: 77		
27.02.2024г. № КУВИ-001/2024-57502324		
Кадастровый номер:		50:19:0040109:3
	сведения о депозитарии, который осуществляет хранение бездвиженной документарной закладной или электронной закладной:	
	ведения о внесении изменений или дополнений в регистрационную запись об ипотеке:	
5	Договоры участия в долевом строительстве:	не зарегистрировано
6	Заявленные в судебном порядке права требования:	данные отсутствуют
7	Сведения о возможности предоставления третьим лицам персональных данных физического лица	данные отсутствуют
8	Сведения о возражении в отношении зарегистрированного права:	данные отсутствуют
9	Сведения о наличии решения об изъятии объекта недвижимости для государственных и муниципальных нужд:	данные отсутствуют
10	Сведения о невозможности государственной регистрации без личного участия правообладателя или его законного представителя:	данные отсутствуют
11	Правопритязания и сведения о наличии поступивших, но не рассмотренных заявлений о проведении государственной регистрации права (перехода, прекращения права), ограничения права или обременения объекта недвижимости, сделки в отношении объекта недвижимости:	отсутствуют

полное наименование должности	 <p>ДОКУМЕНТ ПОДПИСАН ЭЛЕКТРОННОЙ ПОДПИСЬЮ</p> <p>Сертификат: 00ВВ056В7401СВ38D2В3576АСDС8425108</p> <p>Владелец: ФЕДЕРАЛЬНАЯ СЛУЖБА ГОСУДАРСТВЕННОЙ РЕГИСТРАЦИИ, КАДАСТРА И КАРТОГРАФИИ</p> <p>Действителен: с 27.06.2023 по 19.09.2024</p>	инициалы, фамилия

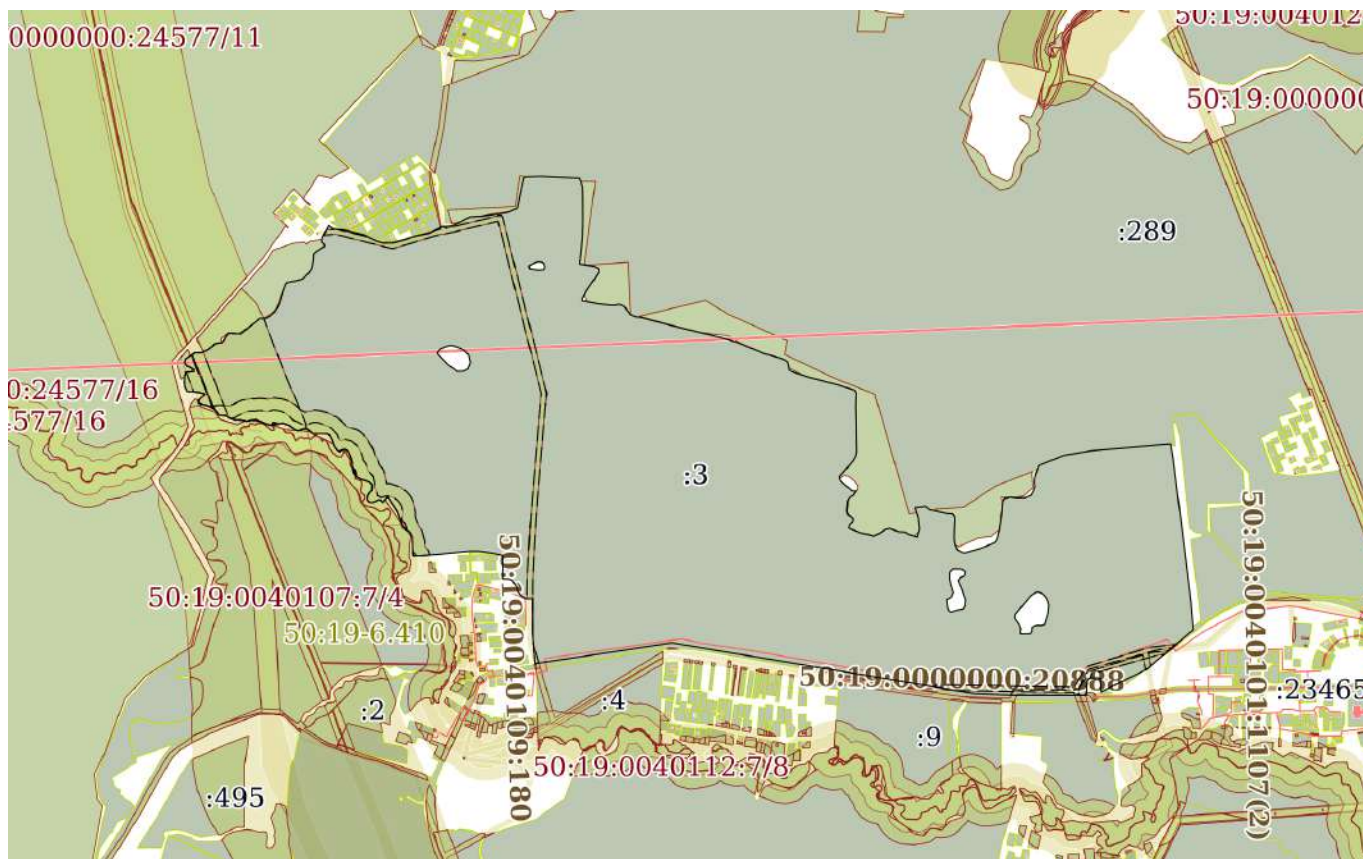
Земельный участок			
вид объекта недвижимости			
Лист № 3 раздела 2	Всего листов раздела 2: 3	Всего разделов: 8	Всего листов выписки: 77
27.02.2024г. № КУВИ-001/2024-57502324			
Кадастровый номер:		50:19:0040109:3	
11	Сведения о невозможности государственной регистрации перехода, прекращения, ограничения права на земельный участок из земель сельскохозяйственного назначения:	данные отсутствуют	

полное наименование должности		ДОКУМЕНТ ПОДПИСАН	инициалы, фамилия
		ЭЛЕКТРОННОЙ ПОДПИСЬЮ	
Сертификат: 00ВВ056В7401СВ38D2В3576АСDС8425108		Владелец: ФЕДЕРАЛЬНАЯ СЛУЖБА ГОСУДАРСТВЕННОЙ	
РЕГИСТРАЦИИ, КАДАСТРА И КАРТОГРАФИИ		Действителен: с 27.06.2023 по 19.09.2024	

Выписка из Единого государственного реестра недвижимости об объекте недвижимости
Описание местоположения земельного участка

Земельный участок			
вид объекта недвижимости			
Лист № 1 раздела 3	Всего листов раздела 3: 1	Всего разделов: 8	Всего листов выписки: 77
27.02.2024г. № КУВИ-001/2024-57502324			
Кадастровый номер:		50:19:0040109:3	

План (чертеж, схема) земельного участка



Масштаб 1:30000

Условные обозначения:



ДОКУМЕНТ ПОДПИСАН
ЭЛЕКТРОННОЙ ПОДПИСЬЮ

Сертификат: 00BV056B7401CB38D2B3576ACDC8425108

Владелец: ФЕДЕРАЛЬНАЯ СЛУЖБА ГОСУДАРСТВЕННОЙ
РЕГИСТРАЦИИ, КАДАСТРА И КАРТОГРАФИИ
Действителен: с 27.06.2023 по 19.09.2024

полное наименование должности

инициалы, фамилия

Выписка из Единого государственного реестра недвижимости об объекте недвижимости

Описание местоположения земельного участка

Земельный участок			
вид объекта недвижимости			
Лист № 1 раздела 3.1	Всего листов раздела 3.1: 14	Всего разделов: 8	Всего листов выписки: 77
27.02.2024г. № КУВИ-001/2024-57502324			
Кадастровый номер:		50:19:0040109:3	

Описание местоположения границ земельного участка							
№ п/п	Номер точки		Дирекционный угол	Горизонтальное проложение, м	Описание закрепления на местности	Кадастровые номера смежных участков	Сведения об адресах правообладателей смежных земельных участков
	начальная	конечная					
1	2	3	4	5	6	7	8
1	1.1.1	1.1.2	111°7.6'	54.6	данные отсутствуют	50:19:0000000:24505(22)	данные отсутствуют
2	1.1.2	1.1.3	100°51.8'	34.75	данные отсутствуют	50:19:0000000:24505(22)	данные отсутствуют
3	1.1.3	1.1.4	108°28.1'	16.57	данные отсутствуют	50:19:0000000:24505(22)	данные отсутствуют
4	1.1.4	1.1.5	64°50.3'	24.65	данные отсутствуют	50:19:0000000:24505(22)	данные отсутствуют
5	1.1.5	1.1.6	55°38.3'	12.79	данные отсутствуют	50:19:0000000:24505(22)	данные отсутствуют
6	1.1.6	1.1.7	55°35.4'	17.43	данные отсутствуют	50:19:0000000:24505(22)	данные отсутствуют
7	1.1.7	1.1.8	82°25.0'	19.85	данные отсутствуют	50:19:0000000:24505(22)	данные отсутствуют
8	1.1.8	1.1.9	111°48.4'	35.32	данные отсутствуют	50:19:0000000:24505(22)	данные отсутствуют
9	1.1.9	1.1.10	92°52.7'	26.28	данные отсутствуют	50:19:0000000:24505(22)	данные отсутствуют
10	1.1.10	1.1.11	120°12.6'	16.95	данные отсутствуют	50:19:0000000:24505(22)	данные отсутствуют
11	1.1.11	1.1.12	120°11.5'	1.27	данные отсутствуют	50:19:0000000:24505(22)	данные отсутствуют
12	1.1.12	1.1.13	107°45.7'	34.42	данные отсутствуют	данные отсутствуют	данные отсутствуют
13	1.1.13	1.1.14	15°14.7'	14.95	данные отсутствуют	данные отсутствуют	данные отсутствуют
14	1.1.14	1.1.15	17°5.8'	17.86	данные отсутствуют	50:19:0000000:24505(22)	данные отсутствуют
15	1.1.15	1.1.16	353°40.2'	23.76	данные отсутствуют	50:19:0000000:24505(22)	данные отсутствуют
16	1.1.16	1.1.17	353°58.5'	25.06	данные отсутствуют	50:19:0000000:24505(22)	данные отсутствуют
17	1.1.17	1.1.18	339°12.6'	29.47	данные отсутствуют	данные отсутствуют	данные отсутствуют
18	1.1.18	1.1.19	345°52.4'	10.78	данные отсутствуют	50:19:0000000:289	данные отсутствуют
19	1.1.19	1.1.20	83°25.4'	42	данные отсутствуют	50:19:0000000:289	данные отсутствуют
20	1.1.20	1.1.21	128°18.5'	20.39	данные отсутствуют	50:19:0000000:289	данные отсутствуют
21	1.1.21	1.1.22	101°18.4'	33.46	данные отсутствуют	данные отсутствуют	данные отсутствуют
22	1.1.22	1.1.23	104°1.3'	37.85	данные отсутствуют	50:19:0000000:24505(14)	данные отсутствуют



ДОКУМЕНТ ПОДПИСАН
ЭЛЕКТРОННОЙ ПОДПИСЬЮ

Сертификат: 00BV056B7401CB38D2B3576ACDC8425108

Владелец: ФЕДЕРАЛЬНАЯ СЛУЖБА ГОСУДАРСТВЕННОЙ
РЕГИСТРАЦИИ, КАДАСТРА И КАРТОГРАФИИ
Действителен: с 27.06.2023 по 19.09.2024

полное наименование должности

инициалы, фамилия

Земельный участок

вид объекта недвижимости

Лист № 2 раздела 3.1

Всего листов раздела 3.1: 14

Всего разделов: 8

Всего листов выписки: 77

27.02.2024г. № КУВИ-001/2024-57502324

Кадастровый номер:

50:19:0040109:3

1	2	3	4	5	6	7	8
23	1.1.23	1.1.24	93°10.4'	23.67	данные отсутствуют	50:19:0000000:24505(14)	данные отсутствуют
24	1.1.24	1.1.25	135°1.9'	12.99	данные отсутствуют	50:19:0000000:24505(14)	данные отсутствуют
25	1.1.25	1.1.26	175°12.5'	15.81	данные отсутствуют	50:19:0000000:24505(14)	данные отсутствуют
26	1.1.26	1.1.27	183°16.7'	46	данные отсутствуют	50:19:0000000:24505(14)	данные отсутствуют
27	1.1.27	1.1.28	180°0.0'	32.8	данные отсутствуют	50:19:0000000:24505(14)	данные отсутствуют
28	1.1.28	1.1.29	172°23.5'	19.86	данные отсутствуют	50:19:0000000:24505(14)	данные отсутствуют
29	1.1.29	1.1.30	154°46.6'	24.64	данные отсутствуют	данные отсутствуют	данные отсутствуют
30	1.1.30	1.1.31	120°19.6'	18.2	данные отсутствуют	данные отсутствуют	данные отсутствуют
31	1.1.31	1.1.32	99°44.3'	4.79	данные отсутствуют	данные отсутствуют	данные отсутствуют
32	1.1.32	1.1.33	99°49.5'	9.61	данные отсутствуют	данные отсутствуют	данные отсутствуют
33	1.1.33	1.1.34	73°22.9'	60.17	данные отсутствуют	данные отсутствуют	данные отсутствуют
34	1.1.34	1.1.35	70°9.1'	32.96	данные отсутствуют	данные отсутствуют	данные отсутствуют
35	1.1.35	1.1.36	64°37.9'	36.18	данные отсутствуют	данные отсутствуют	данные отсутствуют
36	1.1.36	1.1.37	29°47.8'	13.89	данные отсутствуют	данные отсутствуют	данные отсутствуют
37	1.1.37	1.1.38	15°1.5'	36.53	данные отсутствуют	данные отсутствуют	данные отсутствуют
38	1.1.38	1.1.39	9°7.0'	70.62	данные отсутствуют	50:19:0000000:24505(14)	данные отсутствуют
39	1.1.39	1.1.40	3°16.4'	44.82	данные отсутствуют	50:19:0000000:24505(14)	данные отсутствуют
40	1.1.40	1.1.41	26°36.9'	15.42	данные отсутствуют	50:19:0000000:24505(14)	данные отсутствуют
41	1.1.41	1.1.42	77°2.1'	22.96	данные отсутствуют	50:19:0000000:24505(14)	данные отсутствуют
42	1.1.42	1.1.43	96°50.6'	21.65	данные отсутствуют	50:19:0000000:24505(14)	данные отсутствуют
43	1.1.43	1.1.44	90°0.0'	37.88	данные отсутствуют	данные отсутствуют	данные отсутствуют
44	1.1.44	1.1.45	68°12.6'	27.83	данные отсутствуют	данные отсутствуют	данные отсутствуют
45	1.1.45	1.1.46	27°53.7'	16.56	данные отсутствуют	данные отсутствуют	данные отсутствуют
46	1.1.46	1.1.47	22°15.2'	20.46	данные отсутствуют	данные отсутствуют	данные отсутствуют
47	1.1.47	1.1.48	352°51.3'	20.82	данные отсутствуют	данные отсутствуют	данные отсутствуют
48	1.1.48	1.1.49	7°27.4'	19.96	данные отсутствуют	данные отсутствуют	данные отсутствуют
49	1.1.49	1.1.50	16°49.4'	29.68	данные отсутствуют	данные отсутствуют	данные отсутствуют
50	1.1.50	1.1.51	18°26.7'	18.3	данные отсутствуют	50:19:0000000:289	данные отсутствуют
51	1.1.51	1.1.52	68°26.6'	108.22	данные отсутствуют	50:19:0000000:289	данные отсутствуют



ДОКУМЕНТ ПОДПИСАН
ЭЛЕКТРОННОЙ ПОДПИСЬЮ

Сертификат: 00BV056B7401CB38D2B3576ACDC8425108

Владелец: ФЕДЕРАЛЬНАЯ СЛУЖБА ГОСУДАРСТВЕННОЙ

РЕГИСТРАЦИИ, КАДАСТРА И КАРТОГРАФИИ

Действителен: с 27.06.2023 по 19.09.2024

полное наименование должности

инициалы, фамилия

Земельный участок
вид объекта недвижимости

Лист № 3 раздела 3.1

Всего листов раздела 3.1: 14

Всего разделов: 8

Всего листов выписки: 77

27.02.2024г. № КУВИ-001/2024-57502324

Кадастровый номер:

50:19:0040109:3

1	2	3	4	5	6	7	8
52	1.1.52	1.1.53	80°14.1'	111.5	данные отсутствуют	50:19:0000000:289	данные отсутствуют
53	1.1.53	1.1.54	85°5.9'	82.98	данные отсутствуют	50:19:0000000:289	данные отсутствуют
54	1.1.54	1.1.55	85°2.5'	237.71	данные отсутствуют	50:19:0000000:289	данные отсутствуют
55	1.1.55	1.1.56	169°35.6'	53.43	данные отсутствуют	данные отсутствуют	данные отсутствуют
56	1.1.56	1.1.57	172°51.7'	587.25	данные отсутствуют	данные отсутствуют	данные отсутствуют
57	1.1.57	1.1.58	175°7.7'	113.41	данные отсутствуют	данные отсутствуют	данные отсутствуют
58	1.1.58	1.1.59	235°13.0'	15.99	данные отсутствуют	50:19:0000000:23481(2)	адрес отсутствует
59	1.1.59	1.1.60	229°37.3'	218.07	данные отсутствуют	данные отсутствуют	данные отсутствуют
60	1.1.60	1.1.61	229°25.8'	2.01	данные отсутствуют	данные отсутствуют	данные отсутствуют
61	1.1.61	1.1.62	229°37.4'	12.72	данные отсутствуют	данные отсутствуют	данные отсутствуют
62	1.1.62	1.1.63	243°53.1'	202.76	данные отсутствуют	данные отсутствуют	данные отсутствуют
63	1.1.63	1.1.64	357°9.2'	52.98	данные отсутствуют	данные отсутствуют	данные отсутствуют
64	1.1.64	1.1.65	290°29.7'	9.94	данные отсутствуют	данные отсутствуют	данные отсутствуют
65	1.1.65	1.1.66	268°7.5'	17.42	данные отсутствуют	данные отсутствуют	данные отсутствуют
66	1.1.66	1.1.67	265°36.8'	15.16	данные отсутствуют	данные отсутствуют	данные отсутствуют
67	1.1.67	1.1.68	239°54.9'	12.75	данные отсутствуют	данные отсутствуют	данные отсутствуют
68	1.1.68	1.1.69	185°36.2'	5.84	данные отсутствуют	данные отсутствуют	данные отсутствуют
69	1.1.69	1.1.70	183°35.1'	55.97	данные отсутствуют	данные отсутствуют	данные отсутствуют
70	1.1.70	1.1.71	270°0.0'	287.12	данные отсутствуют	50:19:0000000:23444	адрес отсутствует
71	1.1.71	1.1.72	272°30.5'	165.01	данные отсутствуют	50:19:0000000:23444	адрес отсутствует
72	1.1.72	1.1.73	279°31.7'	1230.12	данные отсутствуют	данные отсутствуют	данные отсутствуют
73	1.1.73	1.1.74	261°21.0'	549.06	данные отсутствуют	данные отсутствуют	данные отсутствуют
74	1.1.74	1.1.75	254°36.7'	8.63	данные отсутствуют	данные отсутствуют	данные отсутствуют
75	1.1.74	1.1.74			данные отсутствуют	50:19:0040109:184	адрес отсутствует
76	1.1.75	1.1.76	355°12.5'	118.89	данные отсутствуют	данные отсутствуют	данные отсутствуют
77	1.1.76	1.1.77	0°0.7'	144.98	данные отсутствуют	данные отсутствуют	данные отсутствуют
78	1.1.77	1.1.78	267°0.4'	24.31	данные отсутствуют	данные отсутствуют	данные отсутствуют
79	1.1.78	1.1.79	299°10.9'	24.88	данные отсутствуют	данные отсутствуют	данные отсутствуют
80	1.1.79	1.1.80	321°39.9'	19.56	данные отсутствуют	данные отсутствуют	данные отсутствуют



ДОКУМЕНТ ПОДПИСАН
ЭЛЕКТРОННОЙ ПОДПИСЬЮ

Сертификат: 00BV056B7401CB38D2B3576ACDC8425108

Владелец: ФЕДЕРАЛЬНАЯ СЛУЖБА ГОСУДАРСТВЕННОЙ

РЕГИСТРАЦИИ, КАДАСТРА И КАРТОГРАФИИ

Действителен: с 27.06.2023 по 19.09.2024

полное наименование должности

инициалы, фамилия

Земельный участок

вид объекта недвижимости

Лист № 4 раздела 3.1

Всего листов раздела 3.1: 14

Всего разделов: 8

Всего листов выписки: 77

27.02.2024г. № КУВИ-001/2024-57502324

Кадастровый номер:

50:19:0040109:3

1	2	3	4	5	6	7	8
81	1.1.80	1.1.81	343°14.9`	26.68	данные отсутствуют	данные отсутствуют	данные отсутствуют
82	1.1.81	1.1.82	323°10.0`	25.54	данные отсутствуют	данные отсутствуют	данные отсутствуют
83	1.1.82	1.1.83	295°10.7`	12.01	данные отсутствуют	данные отсутствуют	данные отсутствуют
84	1.1.83	1.1.84	273°49.3`	28.81	данные отсутствуют	данные отсутствуют	данные отсутствуют
85	1.1.84	1.1.85	1°11.2`	93.28	данные отсутствуют	данные отсутствуют	данные отсутствуют
86	1.1.85	1.1.86	283°29.4`	32.84	данные отсутствуют	данные отсутствуют	данные отсутствуют
87	1.1.86	1.1.87	278°41.8`	63.36	данные отсутствуют	50:19:0040109:510	данные отсутствуют
88	1.1.87	1.1.88	270°0.0`	38.31	данные отсутствуют	50:19:0040109:510	данные отсутствуют
89	1.1.88	1.1.89	264°19.3`	129.04	данные отсутствуют	данные отсутствуют	данные отсутствуют
90	1.1.89	1.1.90	265°11.5`	68.58	данные отсутствуют	данные отсутствуют	данные отсутствуют
91	1.1.90	1.1.91	269°22.7`	31.31	данные отсутствуют	данные отсутствуют	данные отсутствуют
92	1.1.91	1.1.92	357°32.0`	79.26	данные отсутствуют	данные отсутствуют	данные отсутствуют
93	1.1.92	1.1.93	327°49.5`	21.82	данные отсутствуют	данные отсутствуют	данные отсутствуют
94	1.1.93	1.1.94	298°34.9`	17.16	данные отсутствуют	50:19:0000000:24505(23)	данные отсутствуют
95	1.1.94	1.1.95	325°25.6`	24.11	данные отсутствуют	50:19:0000000:24505(23)	данные отсутствуют
96	1.1.95	1.1.96	346°53.5`	9.13	данные отсутствуют	данные отсутствуют	данные отсутствуют
97	1.1.96	1.1.97	339°14.2`	21.24	данные отсутствуют	данные отсутствуют	данные отсутствуют
98	1.1.97	1.1.98	337°39.4`	25.15	данные отсутствуют	данные отсутствуют	данные отсутствуют
99	1.1.98	1.1.99	327°10.3`	25.25	данные отсутствуют	данные отсутствуют	данные отсутствуют
100	1.1.99	1.1.100	326°28.0`	45.71	данные отсутствуют	данные отсутствуют	данные отсутствуют
101	1.1.100	1.1.101	222°6.1`	29.64	данные отсутствуют	данные отсутствуют	данные отсутствуют
102	1.1.101	1.1.102	348°12.4`	0.93	данные отсутствуют	50:19:0000000:24505(23)	данные отсутствуют
103	1.1.102	1.1.103	319°32.6`	4.28	данные отсутствуют	50:19:0000000:24505(23)	данные отсутствуют
104	1.1.103	1.1.104	319°19.6`	6	данные отсутствуют	50:19:0000000:24505(23)	данные отсутствуют
105	1.1.104	1.1.105	284°35.1`	8.62	данные отсутствуют	50:19:0000000:24505(23)	данные отсутствуют
106	1.1.105	1.1.106	248°35.6`	7.01	данные отсутствуют	50:19:0000000:24505(23)	данные отсутствуют
107	1.1.106	1.1.107	241°55.7`	11.73	данные отсутствуют	50:19:0000000:24505(23)	данные отсутствуют
108	1.1.107	1.1.108	253°33.6`	9.54	данные отсутствуют	50:19:0000000:24505(23)	данные отсутствуют
109	1.1.108	1.1.109	270°0.0`	8.53	данные отсутствуют	50:19:0000000:24505(23)	данные отсутствуют



ДОКУМЕНТ ПОДПИСАН
ЭЛЕКТРОННОЙ ПОДПИСЬЮ

Сертификат: 00BV056B7401CB38D2B3576ACDC8425108

Владелец: ФЕДЕРАЛЬНАЯ СЛУЖБА ГОСУДАРСТВЕННОЙ

РЕГИСТРАЦИИ, КАДАСТРА И КАРТОГРАФИИ

Действителен: с 27.06.2023 по 19.09.2024

полное наименование должности

инициалы, фамилия

Земельный участок

вид объекта недвижимости

Лист № 5 раздела 3.1

Всего листов раздела 3.1: 14

Всего разделов: 8

Всего листов выписки: 77

27.02.2024г. № КУВИ-001/2024-57502324

Кадастровый номер:

50:19:0040109:3

1	2	3	4	5	6	7	8
110	1.1.109	1.1.110	296°31.9'	7.66	данные отсутствуют	50:19:0000000:24505(23)	данные отсутствуют
111	1.1.110	1.1.111	327°19.6'	9.54	данные отсутствуют	50:19:0000000:24505(23)	данные отсутствуют
112	1.1.111	1.1.112	357°51.2'	10.95	данные отсутствуют	50:19:0000000:24505(23)	данные отсутствуют
113	1.1.112	1.1.113	19°47.9'	6.91	данные отсутствуют	50:19:0000000:24505(23)	данные отсутствуют
114	1.1.113	1.1.114	32°36.5'	11.6	данные отсутствуют	50:19:0000000:24505(23)	данные отсутствуют
115	1.1.114	1.1.115	40°47.5'	14.65	данные отсутствуют	50:19:0000000:24505(23)	данные отсутствуют
116	1.1.115	1.1.116	7°32.9'	12.56	данные отсутствуют	50:19:0000000:24505(23)	данные отсутствуют
117	1.1.116	1.1.117	349°24.9'	12.09	данные отсутствуют	50:19:0000000:24505(23)	данные отсутствуют
118	1.1.117	1.1.118	311°15.2'	11.8	данные отсутствуют	50:19:0000000:24505(23)	данные отсутствуют
119	1.1.118	1.1.119	292°51.5'	17.5	данные отсутствуют	50:19:0000000:24505(23)	данные отсутствуют
120	1.1.119	1.1.120	282°56.0'	18.14	данные отсутствуют	50:19:0000000:24505(23)	данные отсутствуют
121	1.1.120	1.1.121	298°31.4'	18.32	данные отсутствуют	50:19:0000000:24505(23)	данные отсутствуют
122	1.1.121	1.1.122	318°46.9'	16.83	данные отсутствуют	50:19:0000000:24505(23)	данные отсутствуют
123	1.1.122	1.1.123	337°52.4'	13.12	данные отсутствуют	50:19:0000000:24505(23)	данные отсутствуют
124	1.1.123	1.1.124	354°20.6'	38.96	данные отсутствуют	50:19:0000000:24505(23)	данные отсутствуют
125	1.1.124	1.1.125	344°26.3'	15.95	данные отсутствуют	50:19:0000000:24505(23)	данные отсутствуют
126	1.1.125	1.1.126	336°57.9'	24.84	данные отсутствуют	50:19:0000000:24505(23)	данные отсутствуют
127	1.1.126	1.1.127	316°10.0'	9.39	данные отсутствуют	50:19:0000000:24505(23)	данные отсутствуют
128	1.1.127	1.1.128	297°27.7'	8	данные отсутствуют	50:19:0000000:24505(23)	данные отсутствуют
129	1.1.128	1.1.129	272°0.7'	7.97	данные отсутствуют	данные отсутствуют	данные отсутствуют
130	1.1.129	1.1.130	249°52.1'	9.18	данные отсутствуют	данные отсутствуют	данные отсутствуют
131	1.1.130	1.1.131	218°57.1'	8.26	данные отсутствуют	50:19:0000000:24505(23)	данные отсутствуют
132	1.1.131	1.1.132	185°11.6'	0.33	данные отсутствуют	50:19:0000000:24505(23)	данные отсутствуют
133	1.1.132	1.1.133	302°28.5'	12.81	данные отсутствуют	50:19:0000000:24505(23)	данные отсутствуют
134	1.1.133	1.1.134	325°19.1'	21.63	данные отсутствуют	50:19:0000000:24505(23)	данные отсутствуют
135	1.1.134	1.1.135	342°38.3'	22.96	данные отсутствуют	данные отсутствуют	данные отсутствуют
136	1.1.135	1.1.136	331°7.6'	22.66	данные отсутствуют	данные отсутствуют	данные отсутствуют
137	1.1.136	1.1.137	293°12.2'	15.63	данные отсутствуют	данные отсутствуют	данные отсутствуют
138	1.1.137	1.1.138	266°57.7'	13.02	данные отсутствуют	данные отсутствуют	данные отсутствуют



ДОКУМЕНТ ПОДПИСАН
ЭЛЕКТРОННОЙ ПОДПИСЬЮ

Сертификат: 00BV056B7401CB38D2B3576ACDC8425108

Владелец: ФЕДЕРАЛЬНАЯ СЛУЖБА ГОСУДАРСТВЕННОЙ

РЕГИСТРАЦИИ, КАДАСТРА И КАРТОГРАФИИ

Действителен: с 27.06.2023 по 19.09.2024

полное наименование должности

инициалы, фамилия

Земельный участок

вид объекта недвижимости

Лист № 6 раздела 3.1

Всего листов раздела 3.1: 14

Всего разделов: 8

Всего листов выписки: 77

27.02.2024г. № КУВИ-001/2024-57502324

Кадастровый номер:

50:19:0040109:3

1	2	3	4	5	6	7	8
139	1.1.138	1.1.139	271°48.2`	21.92	данные отсутствуют	данные отсутствуют	данные отсутствуют
140	1.1.139	1.1.140	267°46.9`	17.82	данные отсутствуют	данные отсутствуют	данные отсутствуют
141	1.1.140	1.1.141	310°1.9`	27.67	данные отсутствуют	данные отсутствуют	данные отсутствуют
142	1.1.140	1.1.140			данные отсутствуют	50:19:0000000:24505(23)	данные отсутствуют
143	1.1.141	1.1.142	284°42.4`	13.47	данные отсутствуют	данные отсутствуют	данные отсутствуют
144	1.1.142	1.1.143	251°34.7`	28.13	данные отсутствуют	данные отсутствуют	данные отсутствуют
145	1.1.143	1.1.144	290°11.3`	13.85	данные отсутствуют	50:19:0000000:24505(23)	данные отсутствуют
146	1.1.144	1.1.145	308°26.6`	25.33	данные отсутствуют	данные отсутствуют	данные отсутствуют
147	1.1.145	1.1.146	289°17.5`	29	данные отсутствуют	данные отсутствуют	данные отсутствуют
148	1.1.146	1.1.147	261°33.7`	18.67	данные отсутствуют	данные отсутствуют	данные отсутствуют
149	1.1.147	1.1.148	256°19.3`	26.09	данные отсутствуют	данные отсутствуют	данные отсутствуют
150	1.1.148	1.1.149	283°17.2`	23.89	данные отсутствуют	50:19:0000000:24505(23)	данные отсутствуют
151	1.1.149	1.1.150	294°35.1`	44.39	данные отсутствуют	данные отсутствуют	данные отсутствуют
152	1.1.150	1.1.151	262°10.3`	21.51	данные отсутствуют	данные отсутствуют	данные отсутствуют
153	1.1.151	1.1.152	254°44.7`	15.85	данные отсутствуют	50:19:0000000:24505(23)	данные отсутствуют
154	1.1.152	1.1.153	281°19.1`	28.33	данные отсутствуют	данные отсутствуют	данные отсутствуют
155	1.1.153	1.1.154	270°0.0`	20.81	данные отсутствуют	данные отсутствуют	данные отсутствуют
156	1.1.154	1.1.155	287°8.5`	18.9	данные отсутствуют	данные отсутствуют	данные отсутствуют
157	1.1.155	1.1.156	306°49.9`	20.85	данные отсутствуют	данные отсутствуют	данные отсутствуют
158	1.1.156	1.1.157	272°43.7`	29.19	данные отсутствуют	данные отсутствуют	данные отсутствуют
159	1.1.157	1.1.158	323°6.3`	13.89	данные отсутствуют	данные отсутствуют	данные отсутствуют
160	1.1.158	1.1.159	318°20.6`	16.73	данные отсутствуют	данные отсутствуют	данные отсутствуют
161	1.1.159	1.1.160	302°26.7`	18.12	данные отсутствуют	данные отсутствуют	данные отсутствуют
162	1.1.160	1.1.161	289°40.9`	20.64	данные отсутствуют	данные отсутствуют	данные отсутствуют
163	1.1.161	1.1.162	281°53.3`	26.99	данные отсутствуют	данные отсутствуют	данные отсутствуют
164	1.1.162	1.1.163	346°5.8`	11.45	данные отсутствуют	50:19:0000000:24505(23)	данные отсутствуют
165	1.1.163	1.1.164	29°38.2`	11.18	данные отсутствуют	данные отсутствуют	данные отсутствуют
166	1.1.164	1.1.165	51°21.4`	26.69	данные отсутствуют	данные отсутствуют	данные отсутствуют
167	1.1.165	1.1.166	293°13.2`	10.58	данные отсутствуют	данные отсутствуют	данные отсутствуют



ДОКУМЕНТ ПОДПИСАН
ЭЛЕКТРОННОЙ ПОДПИСЬЮ

Сертификат: 00BV056B7401CB38D2B3576ACDC8425108

Владелец: ФЕДЕРАЛЬНАЯ СЛУЖБА ГОСУДАРСТВЕННОЙ

РЕГИСТРАЦИИ, КАДАСТРА И КАРТОГРАФИИ

Действителен: с 27.06.2023 по 19.09.2024

полное наименование должности

инициалы, фамилия

Земельный участок

вид объекта недвижимости

Лист № 7 раздела 3.1

Всего листов раздела 3.1: 14

Всего разделов: 8

Всего листов выписки: 77

27.02.2024г. № КУВИ-001/2024-57502324

Кадастровый номер:

50:19:0040109:3

1	2	3	4	5	6	7	8
168	1.1.166	1.1.167	282°31.0'	25.61	данные отсутствуют	данные отсутствуют	данные отсутствуют
169	1.1.167	1.1.168	272°12.2'	36.16	данные отсутствуют	данные отсутствуют	данные отсутствуют
170	1.1.168	1.1.169	329°45.2'	19.3	данные отсутствуют	данные отсутствуют	данные отсутствуют
171	1.1.169	1.1.170	350°31.9'	16.9	данные отсутствуют	данные отсутствуют	данные отсутствуют
172	1.1.170	1.1.171	2°42.5'	29.21	данные отсутствуют	данные отсутствуют	данные отсутствуют
173	1.1.171	1.1.172	14°4.6'	17.19	данные отсутствуют	50:19:0000000:24505(10)	данные отсутствуют
174	1.1.172	1.1.173	90°0.0'	13.88	данные отсутствуют	50:19:0000000:24505(10)	данные отсутствуют
175	1.1.173	1.1.174	85°55.0'	19.52	данные отсутствуют	данные отсутствуют	данные отсутствуют
176	1.1.174	1.1.175	9°20.4'	8.44	данные отсутствуют	данные отсутствуют	данные отсутствуют
177	1.1.175	1.1.176	298°18.8'	20.51	данные отсутствуют	данные отсутствуют	данные отсутствуют
178	1.1.176	1.1.177	293°56.5'	13.68	данные отсутствуют	50:19:0000000:24505(10)	данные отсутствуют
179	1.1.177	1.1.178	323°7.8'	13.9	данные отсутствуют	50:19:0000000:24505(10)	данные отсутствуют
180	1.1.178	1.1.179	10°18.7'	15.53	данные отсутствуют	50:19:0000000:24505(10)	данные отсутствуют
181	1.1.179	1.1.180	56°21.0'	20.05	данные отсутствуют	50:19:0000000:24505(10)	данные отсутствуют
182	1.1.180	1.1.181	57°4.1'	28.11	данные отсутствуют	данные отсутствуют	данные отсутствуют
183	1.1.181	1.1.182	90°0.0'	26.41	данные отсутствуют	данные отсутствуют	данные отсутствуют
184	1.1.182	1.1.183	64°48.5'	26.1	данные отсутствуют	данные отсутствуют	данные отсутствуют
185	1.1.183	1.1.184	53°44.0'	25.85	данные отсутствуют	50:19:0000000:24505(11)	данные отсутствуют
186	1.1.184	1.1.185	33°39.5'	10	данные отсутствуют	50:19:0000000:24505(11)	данные отсутствуют
187	1.1.185	1.1.186	74°42.0'	15.84	данные отсутствуют	50:19:0000000:24505(11)	данные отсутствуют
188	1.1.186	1.1.187	90°0.0'	15.28	данные отсутствуют	данные отсутствуют	данные отсутствуют
189	1.1.187	1.1.188	41°17.7'	14.77	данные отсутствуют	данные отсутствуют	данные отсутствуют
190	1.1.188	1.1.189	28°31.4'	17.4	данные отсутствуют	данные отсутствуют	данные отсутствуют
191	1.1.189	1.1.190	37°50.8'	15.84	данные отсутствуют	данные отсутствуют	данные отсутствуют
192	1.1.190	1.1.191	90°0.0'	13.91	данные отсутствуют	50:19:0000000:24505(11)	данные отсутствуют
193	1.1.191	1.1.192	94°34.7'	34.82	данные отсутствуют	данные отсутствуют	данные отсутствуют
194	1.1.192	1.1.193	49°35.9'	49.3	данные отсутствуют	данные отсутствуют	данные отсутствуют
195	1.1.193	1.1.194	54°44.2'	28.89	данные отсутствуют	50:19:0000000:24505(11)	данные отсутствуют
196	1.1.194	1.1.195	47°43.7'	20.65	данные отсутствуют	50:19:0000000:24505(11)	данные отсутствуют



ДОКУМЕНТ ПОДПИСАН
ЭЛЕКТРОННОЙ ПОДПИСЬЮ

Сертификат: 00BV056B7401CB38D2B3576ACDC8425108

Владелец: ФЕДЕРАЛЬНАЯ СЛУЖБА ГОСУДАРСТВЕННОЙ

РЕГИСТРАЦИИ, КАДАСТРА И КАРТОГРАФИИ

Действителен: с 27.06.2023 по 19.09.2024

полное наименование должности

инициалы, фамилия

Земельный участок

вид объекта недвижимости

Лист № 8 раздела 3.1

Всего листов раздела 3.1: 14

Всего разделов: 8

Всего листов выписки: 77

27.02.2024г. № КУВИ-001/2024-57502324

Кадастровый номер:

50:19:0040109:3

1	2	3	4	5	6	7	8
197	1.1.195	1.1.196	90°0.0'	23.63	данные отсутствуют	данные отсутствуют	данные отсутствуют
198	1.1.196	1.1.197	61°25.9'	17.4	данные отсутствуют	данные отсутствуют	данные отсутствуют
199	1.1.197	1.1.198	50°31.0'	30.6	данные отсутствуют	данные отсутствуют	данные отсутствуют
200	1.1.197	1.1.197			данные отсутствуют	50:19:0000000:24505(11)	данные отсутствуют
201	1.1.198	1.1.199	26°33.9'	34.17	данные отсутствуют	данные отсутствуют	данные отсутствуют
202	1.1.199	1.1.200	17°20.5'	46.57	данные отсутствуют	50:19:0000000:24505(11)	данные отсутствуют
203	1.1.200	1.1.201	17°32.3'	27.68	данные отсутствуют	50:19:0000000:24505(11)	данные отсутствуют
204	1.1.201	1.1.202	26°32.9'	15.53	данные отсутствуют	50:19:0000000:24505(11)	данные отсутствуют
205	1.1.202	1.1.203	78°1.7'	46.86	данные отсутствуют	50:19:0000000:24505(11)	данные отсутствуют
206	1.1.203	1.1.204	74°2.1'	20.25	данные отсутствуют	50:19:0000000:24505(11)	данные отсутствуют
207	1.1.204	1.1.205	44°59.2'	31.43	данные отсутствуют	50:19:0000000:24505(11)	данные отсутствуют
208	1.1.205	1.1.206	33°40.6'	25.03	данные отсутствуют	50:19:0000000:24505(11)	данные отсутствуют
209	1.1.206	1.1.207	10°30.7'	38.15	данные отсутствуют	50:19:0000000:24505(11)	данные отсутствуют
210	1.1.207	1.1.208	0°0.0'	18.05	данные отсутствуют	50:19:0000000:24505(11)	данные отсутствуют
211	1.1.208	1.1.209	43°42.7'	14.79	данные отсутствуют	50:19:0000000:24505(11)	данные отсутствуют
212	1.1.209	1.1.210	57°4.5'	20.55	данные отсутствуют	50:19:0000000:24505(11)	данные отсутствуют
213	1.1.210	1.1.211	59°32.8'	20.05	данные отсутствуют	50:19:0000000:24505(11)	данные отсутствуют
214	1.1.211	1.1.212	0°0.0'	8.12	данные отсутствуют	50:19:0000000:24505(11)	данные отсутствуют
215	1.1.212	1.1.213	315°1.7'	14.36	данные отсутствуют	50:19:0000000:24505(11)	данные отсутствуют
216	1.1.213	1.1.214	0°0.0'	14.22	данные отсутствуют	50:19:0000000:24505(11)	данные отсутствуют
217	1.1.214	1.1.215	26°51.5'	58.52	данные отсутствуют	данные отсутствуют	данные отсутствуют
218	1.1.215	1.1.216	126°12.5'	21.33	данные отсутствуют	данные отсутствуют	данные отсутствуют
219	1.1.216	1.1.217	96°59.1'	50.16	данные отсутствуют	данные отсутствуют	данные отсутствуют
220	1.1.217	1.1.218	104°20.8'	81.73	данные отсутствуют	50:19:0040132:60	адрес отсутствует
221	1.1.218	1.1.219	117°10.7'	46.83	данные отсутствуют	данные отсутствуют	данные отсутствуют
222	1.1.219	1.1.220	107°14.9'	30.83	данные отсутствуют	данные отсутствуют	данные отсутствуют
223	1.1.220	1.1.221	90°0.0'	37.59	данные отсутствуют	данные отсутствуют	данные отсутствуют
224	1.1.221	1.1.222	77°5.2'	49.98	данные отсутствуют	50:19:0040132:60	адрес отсутствует
225	1.1.221	1.1.221			данные отсутствуют	50:19:0040132:16	адрес отсутствует



ДОКУМЕНТ ПОДПИСАН
ЭЛЕКТРОННОЙ ПОДПИСЬЮ

Сертификат: 00BV056B7401CB38D2B3576ACDC8425108

Владелец: ФЕДЕРАЛЬНАЯ СЛУЖБА ГОСУДАРСТВЕННОЙ

РЕГИСТРАЦИИ, КАДАСТРА И КАРТОГРАФИИ

Действителен: с 27.06.2023 по 19.09.2024

полное наименование должности

инициалы, фамилия

Земельный участок

вид объекта недвижимости

Лист № 9 раздела 3.1

Всего листов раздела 3.1: 14

Всего разделов: 8

Всего листов выписки: 77

27.02.2024г. № КУВИ-001/2024-57502324

Кадастровый номер:

50:19:0040109:3

1	2	3	4	5	6	7	8
226	1.1.222	1.1.223	65°13.8'	14.56	данные отсутствуют	50:19:0040132:60	адрес отсутствует
227	1.1.223	1.1.224	73°48.3'	32.77	данные отсутствуют	50:19:0040132:60	адрес отсутствует
228	1.1.224	1.1.225	78°19.0'	60.15	данные отсутствуют	50:19:0040132:60	адрес отсутствует
229	1.1.225	1.1.226	60°23.9'	51.4	данные отсутствуют	50:19:0040132:60	адрес отсутствует
230	1.1.226	1.1.227	85°40.5'	40.71	данные отсутствуют	данные отсутствуют	данные отсутствуют
231	1.1.227	1.1.228	66°37.5'	39.22	данные отсутствуют	данные отсутствуют	данные отсутствуют
232	1.1.228	1.1.229	66°40.3'	1.74	данные отсутствуют	50:19:0000000:24505(4)	данные отсутствуют
233	1.1.229	1.1.230	60°58.3'	41.81	данные отсутствуют	50:19:0000000:24505(4)	данные отсутствуют
234	1.1.230	1.1.231	86°29.5'	49.84	данные отсутствуют	50:19:0000000:24505(4)	данные отсутствуют
235	1.1.231	1.1.232	82°52.5'	57.32	данные отсутствуют	50:19:0000000:24505(4)	данные отсутствуют
236	1.1.232	1.1.233	80°7.6'	47.41	данные отсутствуют	50:19:0000000:24505(4)	данные отсутствуют
237	1.1.233	1.1.234	65°54.5'	42.28	данные отсутствуют	50:19:0000000:24505(4)	данные отсутствуют
238	1.1.234	1.1.235	11°57.2'	122.5	данные отсутствуют	50:19:0000000:24505(4)	данные отсутствуют
239	1.1.235	1.1.236	49°27.1'	9.38	данные отсутствуют	50:19:0000000:24505(4)	данные отсутствуют
240	1.1.236	1.1.237	88°5.5'	60.97	данные отсутствуют	50:19:0000000:289	данные отсутствуют
241	1.1.237	1.1.238	92°37.2'	155.53	данные отсутствуют	50:19:0000000:289	данные отсутствуют
242	1.1.238	1.1.239	155°14.0'	14.54	данные отсутствуют	50:19:0000000:289	данные отсутствуют
243	1.1.239	1.1.240	163°5.6'	24.42	данные отсутствуют	50:19:0000000:24505(21)	данные отсутствуют
244	1.1.240	1.1.241	178°57.8'	56.89	данные отсутствуют	50:19:0000000:24505(21)	данные отсутствуют
245	1.1.241	1.1.242	180°0.0'	86.31	данные отсутствуют	50:19:0000000:24505(21)	данные отсутствуют
246	1.1.242	1.1.243	181°9.7'	50.79	данные отсутствуют	50:19:0000000:24505(21)	данные отсутствуют
247	1.1.243	1.1.244	185°16.7'	66.3	данные отсутствуют	50:19:0000000:24505(21)	данные отсутствуют
248	1.1.244	1.1.245	187°7.3'	49.13	данные отсутствуют	50:19:0000000:24505(21)	данные отсутствуют
249	1.1.245	1.1.246	100°28.1'	27.9	данные отсутствуют	50:19:0000000:24505(21)	данные отсутствуют
250	1.1.246	1.1.247	97°52.3'	29.72	данные отсутствуют	50:19:0000000:24505(21)	данные отсутствуют
251	1.1.246	1.1.246			данные отсутствуют	50:19:0000000:289	данные отсутствуют
252	1.1.247	1.1.248	115°26.8'	23.6	данные отсутствуют	50:19:0000000:24505(21)	данные отсутствуют
253	1.1.248	1.1.249	180°0.0'	14.22	данные отсутствуют	50:19:0000000:24505(21)	данные отсутствуют
254	1.1.249	1.1.250	212°49.7'	37.46	данные отсутствуют	50:19:0000000:24505(21)	данные отсутствуют



ДОКУМЕНТ ПОДПИСАН
ЭЛЕКТРОННОЙ ПОДПИСЬЮ

Сертификат: 00BV056B7401CB38D2B3576ACDC8425108

Владелец: ФЕДЕРАЛЬНАЯ СЛУЖБА ГОСУДАРСТВЕННОЙ

РЕГИСТРАЦИИ, КАДАСТРА И КАРТОГРАФИИ

Действителен: с 27.06.2023 по 19.09.2024

полное наименование должности

инициалы, фамилия

Земельный участок
вид объекта недвижимости

Лист № 10 раздела 3.1

Всего листов раздела 3.1: 14

Всего разделов: 8

Всего листов выписки: 77

27.02.2024г. № КУВИ-001/2024-57502324

Кадастровый номер:

50:19:0040109:3

1	2	3	4	5	6	7	8
255	1.1.250	1.1.251	215°15.7'	51	данные отсутствуют	50:19:0000000:24505(21)	данные отсутствуют
256	1.1.251	1.1.252	208°42.8'	35.91	данные отсутствуют	данные отсутствуют	данные отсутствуют
257	1.1.252	1.1.253	186°25.8'	9.2	данные отсутствуют	данные отсутствуют	данные отсутствуют
258	1.1.253	1.1.254	99°52.1'	23.69	данные отсутствуют	данные отсутствуют	данные отсутствуют
259	1.1.254	1.1.255	101°35.3'	36.24	данные отсутствуют	50:19:0000000:24505(21)	данные отсутствуют
260	1.1.255	1.1.256	101°29.8'	4.21	данные отсутствуют	50:19:0000000:24505(21)	данные отсутствуют
261	1.1.256	1.1.257	96°7.4'	28.59	данные отсутствуют	50:19:0000000:24505(21)	данные отсутствуют
262	1.1.257	1.1.258	97°25.9'	23.58	данные отсутствуют	50:19:0000000:24505(21)	данные отсутствуют
263	1.1.258	1.1.259	90°0.0'	17.25	данные отсутствуют	50:19:0000000:24505(21)	данные отсутствуют
264	1.1.259	1.1.260	79°59.4'	17.55	данные отсутствуют	50:19:0000000:24505(21)	данные отсутствуют
265	1.1.260	1.1.261	90°0.0'	5.06	данные отсутствуют	50:19:0000000:24505(21)	данные отсутствуют
266	1.1.261	1.1.262	115°11.8'	19.1	данные отсутствуют	50:19:0000000:24505(21)	данные отсутствуют
267	1.1.262	1.1.263	146°59.9'	24.22	данные отсутствуют	50:19:0000000:24505(21)	данные отсутствуют
268	1.1.263	1.1.264	142°24.9'	16.66	данные отсутствуют	50:19:0000000:24505(21)	данные отсутствуют
269	1.1.264	1.1.265	110°33.5'	26.03	данные отсутствуют	50:19:0000000:289	данные отсутствуют
270	1.1.265	1.1.266	92°57.4'	13.96	данные отсутствуют	данные отсутствуют	данные отсутствуют
271	1.1.266	1.1.267	104°50.4'	158.8	данные отсутствуют	50:19:0000000:24505(22)	данные отсутствуют
272	1.1.267	1.1.268	103°31.7'	179.51	данные отсутствуют	данные отсутствуют	данные отсутствуют
273	1.1.268	1.1.269	106°34.9'	64.34	данные отсутствуют	данные отсутствуют	данные отсутствуют
274	1.1.269	1.1.270	112°16.9'	117.66	данные отсутствуют	50:19:0000000:24505(22)	данные отсутствуют
275	1.1.270	1.1.271	105°56.7'	76.44	данные отсутствуют	50:19:0000000:24505(22)	данные отсутствуют
276	1.1.271	1.1.272	120°57.1'	22.92	данные отсутствуют	50:19:0000000:24505(22)	данные отсутствуют
277	1.1.272	1.1.273	158°12.4'	14.14	данные отсутствуют	50:19:0000000:24505(22)	данные отсутствуют
278	1.1.273	1.1.274	172°25.3'	19.86	данные отсутствуют	данные отсутствуют	данные отсутствуют
279	1.1.274	1.1.275	125°26.2'	11.28	данные отсутствуют	данные отсутствуют	данные отсутствуют
280	1.1.275	1.1.276	109°8.5'	68.04	данные отсутствуют	данные отсутствуют	данные отсутствуют
281	1.1.276	1.1.277	104°35.7'	130.17	данные отсутствуют	50:19:0000000:24505(22)	данные отсутствуют
282	1.1.277	1.1.278	108°5.5'	67.62	данные отсутствуют	50:19:0000000:24505(22)	данные отсутствуют
283	1.1.278	1.1.279	147°58.8'	12.37	данные отсутствуют	50:19:0000000:24505(22)	данные отсутствуют



ДОКУМЕНТ ПОДПИСАН
ЭЛЕКТРОННОЙ ПОДПИСЬЮ

Сертификат: 00BV056B7401CB38D2B3576ACDC8425108

Владелец: ФЕДЕРАЛЬНАЯ СЛУЖБА ГОСУДАРСТВЕННОЙ

РЕГИСТРАЦИИ, КАДАСТРА И КАРТОГРАФИИ

Действителен: с 27.06.2023 по 19.09.2024

полное наименование должности

инициалы, фамилия

Земельный участок

вид объекта недвижимости

Лист № 11 раздела 3.1

Всего листов раздела 3.1: 14

Всего разделов: 8

Всего листов выписки: 77

27.02.2024г. № КУВИ-001/2024-57502324

Кадастровый номер:

50:19:0040109:3

1	2	3	4	5	6	7	8
284	1.1.279	1.1.280	181°33.2`	50.56	данные отсутствуют	50:19:0000000:24505(22)	данные отсутствуют
285	1.1.280	1.1.281	178°51.1`	77.82	данные отсутствуют	50:19:0000000:24505(22)	данные отсутствуют
286	1.1.281	1.1.282	179°10.5`	111.15	данные отсутствуют	50:19:0000000:24505(22)	данные отсутствуют
287	1.1.282	1.1.283	195°13.6`	18.08	данные отсутствуют	50:19:0000000:24505(22)	данные отсутствуют
288	1.1.283	1.1.284	210°58.8`	18.53	данные отсутствуют	50:19:0000000:24505(22)	данные отсутствуют
289	1.1.284	1.1.285	219°0.6`	42.89	данные отсутствуют	50:19:0000000:24505(22)	данные отсутствуют
290	1.1.285	1.1.286	222°46.4`	24.75	данные отсутствуют	50:19:0000000:24505(22)	данные отсутствуют
291	1.1.286	1.1.287	222°46.1`	16.52	данные отсутствуют	50:19:0000000:24505(22)	данные отсутствуют
292	1.1.287	1.1.288	175°39.7`	7.93	данные отсутствуют	50:19:0000000:24505(22)	данные отсутствуют
293	1.1.288	1.1.289	157°34.7`	12.69	данные отсутствуют	данные отсутствуют	данные отсутствуют
294	1.1.289	1.1.290	128°31.8`	28.24	данные отсутствуют	данные отсутствуют	данные отсутствуют
295	1.1.290	1.1.291	130°49.6`	30.12	данные отсутствуют	данные отсутствуют	данные отсутствуют
296	1.1.291	1.1.292	104°1.3`	9.95	данные отсутствуют	данные отсутствуют	данные отсутствуют
297	1.1.292	1.1.293	77°16.4`	7.54	данные отсутствуют	данные отсутствуют	данные отсутствуют
298	1.1.293	1.1.294	213°1.6`	21.34	данные отсутствуют	50:19:0000000:24505(22)	данные отсутствуют
299	1.1.294	1.1.295	242°43.1`	15.01	данные отсутствуют	50:19:0000000:24505(22)	данные отсутствуют
300	1.1.295	1.1.296	212°0.8`	14.98	данные отсутствуют	50:19:0000000:24505(22)	данные отсутствуют
301	1.1.296	1.1.297	191°19.4`	8.1	данные отсутствуют	50:19:0000000:24505(22)	данные отсутствуют
302	1.1.297	1.1.298	180°0.0`	12.7	данные отсутствуют	50:19:0000000:24505(22)	данные отсутствуют
303	1.1.298	1.1.299	187°37.9`	24.02	данные отсутствуют	50:19:0000000:24505(22)	данные отсутствуют
304	1.1.299	1.1.300	161°29.6`	15.06	данные отсутствуют	50:19:0000000:24505(22)	данные отсутствуют
305	1.1.300	1.1.301	116°39.7`	10.63	данные отсутствуют	50:19:0000000:24505(22)	данные отсутствуют
306	1.1.301	1.1.302	135°0.0`	15.73	данные отсутствуют	50:19:0000000:24505(22)	данные отсутствуют
307	1.1.302	1.1.303	187°8.5`	12.79	данные отсутствуют	50:19:0000000:24505(22)	данные отсутствуют
308	1.1.303	1.1.304	228°44.8`	16.88	данные отсутствуют	50:19:0000000:24505(22)	данные отсутствуют
309	1.1.304	1.1.305	195°58.4`	11.56	данные отсутствуют	50:19:0000000:24505(22)	данные отсутствуют
310	1.1.305	1.1.1	180°0.0`	3.39	данные отсутствуют	50:19:0000000:24505(22)	данные отсутствуют
311	1.2.306	1.2.307	186°42.1`	14.74	данные отсутствуют	данные отсутствуют	данные отсутствуют
312	1.2.307	1.2.308	145°28.4`	33.42	данные отсутствуют	данные отсутствуют	данные отсутствуют



ДОКУМЕНТ ПОДПИСАН
ЭЛЕКТРОННОЙ ПОДПИСЬЮ

Сертификат: 00BV056B7401CB38D2B3576ACDC8425108

Владелец: ФЕДЕРАЛЬНАЯ СЛУЖБА ГОСУДАРСТВЕННОЙ

РЕГИСТРАЦИИ, КАДАСТРА И КАРТОГРАФИИ

Действителен: с 27.06.2023 по 19.09.2024

полное наименование должности

инициалы, фамилия

Земельный участок

вид объекта недвижимости

Лист № 12 раздела 3.1

Всего листов раздела 3.1: 14

Всего разделов: 8

Всего листов выписки: 77

27.02.2024г. № КУВИ-001/2024-57502324

Кадастровый номер:

50:19:0040109:3

1	2	3	4	5	6	7	8
313	1.2.308	1.2.309	159°30.5'	14.71	данные отсутствуют	данные отсутствуют	данные отсутствуют
314	1.2.309	1.2.310	185°46.2'	8.65	данные отсутствуют	данные отсутствуют	данные отсутствуют
315	1.2.310	1.2.311	180°0.0'	13.77	данные отсутствуют	данные отсутствуют	данные отсутствуют
316	1.2.311	1.2.312	88°47.0'	40.48	данные отсутствуют	данные отсутствуют	данные отсутствуют
317	1.2.312	1.2.313	28°19.1'	12.71	данные отсутствуют	данные отсутствуют	данные отсутствуют
318	1.2.313	1.2.314	0°0.0'	13.78	данные отсутствуют	данные отсутствуют	данные отсутствуют
319	1.2.314	1.2.315	62°8.0'	16.54	данные отсутствуют	данные отсутствуют	данные отсутствуют
320	1.2.315	1.2.316	85°36.3'	11.22	данные отсутствуют	данные отсутствуют	данные отсутствуют
321	1.2.316	1.2.317	94°45.0'	10.39	данные отсутствуют	данные отсутствуют	данные отсутствуют
322	1.2.317	1.2.318	73°32.3'	15.24	данные отсутствуют	данные отсутствуют	данные отсутствуют
323	1.2.318	1.2.319	16°42.0'	44.92	данные отсутствуют	данные отсутствуют	данные отсутствуют
324	1.2.319	1.2.320	7°42.2'	32.15	данные отсутствуют	данные отсутствуют	данные отсутствуют
325	1.2.320	1.2.321	345°55.9'	17.73	данные отсутствуют	данные отсутствуют	данные отсутствуют
326	1.2.321	1.2.322	336°50.2'	13.12	данные отсутствуют	данные отсутствуют	данные отсутствуют
327	1.2.322	1.2.323	324°25.3'	14.82	данные отсутствуют	данные отсутствуют	данные отсутствуют
328	1.2.323	1.2.324	308°11.2'	15.32	данные отсутствуют	данные отсутствуют	данные отсутствуют
329	1.2.324	1.2.325	285°53.5'	18.81	данные отсутствуют	данные отсутствуют	данные отсутствуют
330	1.2.325	1.2.326	238°27.2'	13.13	данные отсутствуют	данные отсутствуют	данные отсутствуют
331	1.2.326	1.2.327	239°0.2'	15.05	данные отсутствуют	данные отсутствуют	данные отсутствуют
332	1.2.327	1.2.306	220°3.4'	98.97	данные отсутствуют	данные отсутствуют	данные отсутствуют
333	1.3.328	1.3.329	249°45.4'	20.55	данные отсутствуют	данные отсутствуют	данные отсутствуют
334	1.3.329	1.3.330	239°2.2'	11.84	данные отсутствуют	данные отсутствуют	данные отсутствуют
335	1.3.330	1.3.331	212°42.2'	16.9	данные отсутствуют	данные отсутствуют	данные отсутствуют
336	1.3.331	1.3.332	135°0.4'	63.17	данные отсутствуют	данные отсутствуют	данные отсутствуют
337	1.3.332	1.3.333	126°52.8'	45.71	данные отсутствуют	данные отсутствуют	данные отсутствуют
338	1.3.333	1.3.334	87°56.8'	28.46	данные отсутствуют	данные отсутствуют	данные отсутствуют
339	1.3.334	1.3.335	58°26.5'	15.51	данные отсутствуют	данные отсутствуют	данные отсутствуют
340	1.3.335	1.3.336	23°42.0'	27.74	данные отсутствуют	данные отсутствуют	данные отсутствуют
341	1.3.336	1.3.337	347°18.4'	32.27	данные отсутствуют	данные отсутствуют	данные отсутствуют



ДОКУМЕНТ ПОДПИСАН
ЭЛЕКТРОННОЙ ПОДПИСЬЮ

Сертификат: 00BV056B7401CB38D2B3576ACDC8425108

Владелец: ФЕДЕРАЛЬНАЯ СЛУЖБА ГОСУДАРСТВЕННОЙ

РЕГИСТРАЦИИ, КАДАСТРА И КАРТОГРАФИИ

Действителен: с 27.06.2023 по 19.09.2024

полное наименование должности

инициалы, фамилия

Земельный участок

вид объекта недвижимости

Лист № 13 раздела 3.1

Всего листов раздела 3.1: 14

Всего разделов: 8

Всего листов выписки: 77

27.02.2024г. № КУВИ-001/2024-57502324

Кадастровый номер:

50:19:0040109:3

1	2	3	4	5	6	7	8
342	1.3.337	1.3.338	316°31.5'	26.57	данные отсутствуют	данные отсутствуют	данные отсутствуют
343	1.3.338	1.3.339	293°57.2'	30.03	данные отсутствуют	данные отсутствуют	данные отсутствуют
344	1.3.339	1.3.340	284°1.9'	25.12	данные отсутствуют	данные отсутствуют	данные отсутствуют
345	1.3.340	1.3.328	257°29.0'	18.74	данные отсутствуют	данные отсутствуют	данные отсутствуют
346	1.4.341	1.4.342	245°34.5'	24.55	данные отсутствуют	данные отсутствуют	данные отсутствуют
347	1.4.342	1.4.343	234°29.6'	8.75	данные отсутствуют	данные отсутствуют	данные отсутствуют
348	1.4.343	1.4.344	165°54.5'	12.57	данные отсутствуют	данные отсутствуют	данные отсутствуют
349	1.4.344	1.4.345	96°54.6'	33.75	данные отсутствуют	данные отсутствуют	данные отсутствуют
350	1.4.345	1.4.346	87°24.7'	22.36	данные отсутствуют	данные отсутствуют	данные отсутствуют
351	1.4.346	1.4.347	32°6.0'	9.6	данные отсутствуют	данные отсутствуют	данные отсутствуют
352	1.4.347	1.4.348	349°20.2'	16.54	данные отсутствуют	данные отсутствуют	данные отсутствуют
353	1.4.348	1.4.349	300°56.3'	11.85	данные отсутствуют	данные отсутствуют	данные отсутствуют
354	1.4.349	1.4.350	275°44.0'	10.21	данные отсутствуют	данные отсутствуют	данные отсутствуют
355	1.4.350	1.4.341	264°46.4'	11.2	данные отсутствуют	данные отсутствуют	данные отсутствуют
356	1.5.351	1.5.352	174°22.1'	9.48	данные отсутствуют	данные отсутствуют	данные отсутствуют
357	1.5.352	1.5.353	172°35.5'	26.91	данные отсутствуют	данные отсутствуют	данные отсутствуют
358	1.5.353	1.5.354	149°51.1'	11.95	данные отсутствуют	данные отсутствуют	данные отсутствуют
359	1.5.354	1.5.355	125°33.4'	7.41	данные отсутствуют	данные отсутствуют	данные отсутствуют
360	1.5.355	1.5.356	78°43.7'	8.8	данные отсутствуют	данные отсутствуют	данные отсутствуют
361	1.5.356	1.5.357	68°10.6'	13.91	данные отсутствуют	данные отсутствуют	данные отсутствуют
362	1.5.357	1.5.358	78°41.4'	13.16	данные отсутствуют	данные отсутствуют	данные отсутствуют
363	1.5.358	1.5.359	76°43.9'	15.03	данные отсутствуют	данные отсутствуют	данные отсутствуют
364	1.5.359	1.5.360	38°46.4'	11.02	данные отсутствуют	данные отсутствуют	данные отсутствуют
365	1.5.360	1.5.361	8°6.6'	12.19	данные отсутствуют	данные отсутствуют	данные отсутствуют
366	1.5.361	1.5.362	6°20.4'	15.58	данные отсутствуют	данные отсутствуют	данные отсутствуют
367	1.5.362	1.5.363	339°39.5'	24.8	данные отсутствуют	данные отсутствуют	данные отсутствуют
368	1.5.363	1.5.364	340°21.2'	25.58	данные отсутствуют	данные отсутствуют	данные отсутствуют
369	1.5.364	1.5.365	334°39.1'	18.1	данные отсутствуют	данные отсутствуют	данные отсутствуют
370	1.5.365	1.5.366	340°36.4'	15.51	данные отсутствуют	данные отсутствуют	данные отсутствуют



ДОКУМЕНТ ПОДПИСАН
ЭЛЕКТРОННОЙ ПОДПИСЬЮ

Сертификат: 00BV056B7401CB38D2B3576ACDC8425108

Владелец: ФЕДЕРАЛЬНАЯ СЛУЖБА ГОСУДАРСТВЕННОЙ

РЕГИСТРАЦИИ, КАДАСТРА И КАРТОГРАФИИ

Действителен: с 27.06.2023 по 19.09.2024

полное наименование должности

инициалы, фамилия

Земельный участок

вид объекта недвижимости

Лист № 14 раздела 3.1

Всего листов раздела 3.1: 14

Всего разделов: 8

Всего листов выписки: 77

27.02.2024г. № КУВИ-001/2024-57502324

Кадастровый номер:

50:19:0040109:3

1	2	3	4	5	6	7	8
371	1.5.366	1.5.367	38°6.7'	15.33	данные отсутствуют	данные отсутствуют	данные отсутствуют
372	1.5.367	1.5.368	71°34.7'	13.61	данные отсутствуют	данные отсутствуют	данные отсутствуют
373	1.5.368	1.5.369	40°33.2'	7.94	данные отсутствуют	данные отсутствуют	данные отсутствуют
374	1.5.369	1.5.370	3°51.3'	12.94	данные отсутствуют	данные отсутствуют	данные отсутствуют
375	1.5.370	1.5.371	342°26.4'	0.83	данные отсутствуют	данные отсутствуют	данные отсутствуют
376	1.5.371	1.5.372	303°28.6'	14.16	данные отсутствуют	данные отсутствуют	данные отсутствуют
377	1.5.372	1.5.373	277°35.3'	13.02	данные отсутствуют	данные отсутствуют	данные отсутствуют
378	1.5.373	1.5.374	270°0.0'	24.09	данные отсутствуют	данные отсутствуют	данные отсутствуют
379	1.5.374	1.5.375	225°1.6'	15.82	данные отсутствуют	данные отсутствуют	данные отсутствуют
380	1.5.375	1.5.376	192°7.8'	12.33	данные отсутствуют	данные отсутствуют	данные отсутствуют
381	1.5.376	1.5.377	177°3.7'	16.38	данные отсутствуют	данные отсутствуют	данные отсутствуют
382	1.5.377	1.5.378	169°8.2'	18.41	данные отсутствуют	данные отсутствуют	данные отсутствуют
383	1.5.378	1.5.379	163°8.5'	20.69	данные отсутствуют	данные отсутствуют	данные отсутствуют
384	1.5.379	1.5.380	163°13.1'	17.98	данные отсутствуют	данные отсутствуют	данные отсутствуют
385	1.5.380	1.5.381	202°54.6'	17.75	данные отсутствуют	данные отсутствуют	данные отсутствуют
386	1.5.381	1.5.382	230°42.2'	12.24	данные отсутствуют	данные отсутствуют	данные отсутствуют
387	1.5.382	1.5.351	251°32.9'	10.96	данные отсутствуют	данные отсутствуют	данные отсутствуют



ДОКУМЕНТ ПОДПИСАН
ЭЛЕКТРОННОЙ ПОДПИСЬЮ

Сертификат: 00ВВ056В7401СВ38D2В3576АСDС8425108

Владелец: ФЕДЕРАЛЬНАЯ СЛУЖБА ГОСУДАРСТВЕННОЙ

РЕГИСТРАЦИИ, КАДАСТРА И КАРТОГРАФИИ

Действителен: с 27.06.2023 по 19.09.2024

полное наименование должности

инициалы, фамилия

Выписка из Единого государственного реестра недвижимости об объекте недвижимости

Описание местоположения земельного участка

Земельный участок			
вид объекта недвижимости			
Лист № 1 раздела 3.2	Всего листов раздела 3.2: 14	Всего разделов: 8	Всего листов выписки: 77
27.02.2024г. № КУВИ-001/2024-57502324			
Кадастровый номер:		50:19:0040109:3	

Сведения о характерных точках границы земельного участка				
Система координат МСК-50, зона 1				
Номер точки	Координаты, м		Описание закрепления на местности	Средняя квадратичная погрешность определения координат характерных точек границ земельного участка, м
	X	Y		
1	2	3	4	5
1	470320.56	1278821.63	-	0.1
2	470300.88	1278872.56	-	0.1
3	470294.33	1278906.69	-	0.1
4	470289.08	1278922.41	-	0.1
5	470299.56	1278944.72	-	0.1
6	470306.78	1278955.28	-	0.1
7	470316.63	1278969.66	-	0.1
8	470319.25	1278989.34	-	0.1
9	470306.13	1279022.13	-	0.1
10	470304.81	1279048.38	-	0.1
11	470296.28	1279063.03	-	0.1
12	470295.64	1279064.13	-	0.1
13	470285.14	1279096.91	-	0.1
14	470299.56	1279100.84	-	0.1
15	470316.63	1279106.09	-	0.1
16	470340.25	1279103.47	-	0.1
17	470365.17	1279100.84	-	0.1
18	470392.72	1279090.38	-	0.1
19	470403.17	1279087.75	-	0.1
20	470407.98	1279129.47	-	0.1
21	470395.34	1279145.47	-	0.1
22	470388.78	1279178.28	-	0.1



ДОКУМЕНТ ПОДПИСАН
ЭЛЕКТРОННОЙ ПОДПИСЬЮ

Сертификат: 00BV056B7401CB38D2B3576ACDC8425108

Владелец: ФЕДЕРАЛЬНАЯ СЛУЖБА ГОСУДАРСТВЕННОЙ
РЕГИСТРАЦИИ, КАДАСТРА И КАРТОГРАФИИ
Действителен: с 27.06.2023 по 19.09.2024

полное наименование должности

инициалы, фамилия

Земельный участок

вид объекта недвижимости

Лист № 2 раздела 3.2

Всего листов раздела 3.2: 14

Всего разделов: 8

Всего листов выписки: 77

27.02.2024г. № КУВИ-001/2024-57502324

Кадастровый номер:

50:19:0040109:3

1	2	3	4	5
23	470379.61	1279215	-	0.1
24	470378.3	1279238.63	-	0.1
25	470369.11	1279247.81	-	0.1
26	470353.36	1279249.13	-	0.1
27	470307.44	1279246.5	-	0.1
28	470274.64	1279246.5	-	0.1
29	470254.95	1279249.13	-	0.1
30	470232.66	1279259.63	-	0.1
31	470223.47	1279275.34	-	0.1
32	470222.66	1279280.06	-	0.1
33	470221.02	1279289.53	-	0.1
34	470238.23	1279347.19	-	0.1
35	470249.42	1279378.19	-	0.1
36	470264.92	1279410.88	-	0.1
37	470276.97	1279417.78	-	0.1
38	470312.25	1279427.25	-	0.1
39	470381.98	1279438.44	-	0.1
40	470426.73	1279441	-	0.1
41	470440.52	1279447.91	-	0.1
42	470445.67	1279470.28	-	0.1
43	470443.09	1279491.78	-	0.1
44	470443.09	1279529.66	-	0.1
45	470453.42	1279555.5	-	0.1
46	470468.06	1279563.25	-	0.1
47	470487	1279571	-	0.1
48	470507.66	1279568.41	-	0.1
49	470527.45	1279571	-	0.1
50	470555.86	1279579.59	-	0.1
51	470573.22	1279585.38	-	0.1



ДОКУМЕНТ ПОДПИСАН
ЭЛЕКТРОННОЙ ПОДПИСЬЮ

Сертификат: 00ВВ056В7401СВ38D2В3576АСDC8425108

Владелец: ФЕДЕРАЛЬНАЯ СЛУЖБА ГОСУДАРСТВЕННОЙ

РЕГИСТРАЦИИ, КАДАСТРА И КАРТОГРАФИИ

Действителен: с 27.06.2023 по 19.09.2024

полное наименование должности

инициалы, фамилия

Земельный участок

вид объекта недвижимости

Лист № 3 раздела 3.2

Всего листов раздела 3.2: 14

Всего разделов: 8

Всего листов выписки: 77

27.02.2024г. № КУВИ-001/2024-57502324

Кадастровый номер:

50:19:0040109:3

1	2	3	4	5
52	470612.98	1279686.03	-	0.1
53	470631.89	1279795.91	-	0.1
54	470638.98	1279878.59	-	0.1
55	470659.53	1280115.41	-	0.1
56	470606.98	1280125.06	-	0.1
57	470024.28	1280198.03	-	0.1
58	469911.28	1280207.66	-	0.1
59	469902.16	1280194.53	-	0.1
60	469760.89	1280028.41	-	0.1
61	469759.58	1280026.88	-	0.1
62	469751.34	1280017.19	-	0.1
63	469662.09	1279835.13	-	0.1
64	469715	1279832.5	-	0.1
65	469718.48	1279823.19	-	0.1
66	469717.91	1279805.78	-	0.1
67	469716.75	1279790.66	-	0.1
68	469710.36	1279779.63	-	0.1
69	469704.55	1279779.06	-	0.1
70	469648.69	1279775.56	-	0.1
71	469648.69	1279488.44	-	0.1
72	469655.91	1279323.59	-	0.1
73	469859.53	1278110.44	-	0.1
74	469776.95	1277567.63	-	0.1
75	469774.66	1277559.31	-	0.1
76	469893.13	1277549.38	-	0.1
77	470038.11	1277549.41	-	0.1
78	470036.84	1277525.13	-	0.1
79	470048.97	1277503.41	-	0.1
80	470064.31	1277491.28	-	0.1



ДОКУМЕНТ ПОДПИСАН
ЭЛЕКТРОННОЙ ПОДПИСЬЮ

Сертификат: 00ВВ056В7401СВ38D2В3576АСDС8425108

Владелец: ФЕДЕРАЛЬНАЯ СЛУЖБА ГОСУДАРСТВЕННОЙ

РЕГИСТРАЦИИ, КАДАСТРА И КАРТОГРАФИИ

Действителен: с 27.06.2023 по 19.09.2024

полное наименование должности

инициалы, фамилия

Земельный участок

вид объекта недвижимости

Лист № 4 раздела 3.2

Всего листов раздела 3.2: 14

Всего разделов: 8

Всего листов выписки: 77

27.02.2024г. № КУВИ-001/2024-57502324

Кадастровый номер:

50:19:0040109:3

1	2	3	4	5
81	470089.86	1277483.59	-	0.1
82	470110.3	1277468.28	-	0.1
83	470115.41	1277457.41	-	0.1
84	470117.33	1277428.66	-	0.1
85	470210.59	1277430.59	-	0.1
86	470218.25	1277398.66	-	0.1
87	470227.83	1277336.03	-	0.1
88	470227.83	1277297.72	-	0.1
89	470215.06	1277169.31	-	0.1
90	470209.31	1277100.97	-	0.1
91	470208.97	1277069.66	-	0.1
92	470288.16	1277066.25	-	0.1
93	470306.63	1277054.63	-	0.1
94	470314.84	1277039.56	-	0.1
95	470334.69	1277025.88	-	0.1
96	470343.58	1277023.81	-	0.1
97	470363.44	1277016.28	-	0.1
98	470386.7	1277006.72	-	0.1
99	470407.92	1276993.03	-	0.1
100	470446.02	1276967.78	-	0.1
101	470424.03	1276947.91	-	0.1
102	470424.94	1276947.72	-	0.1
103	470428.2	1276944.94	-	0.1
104	470432.75	1276941.03	-	0.1
105	470434.92	1276932.69	-	0.1
106	470432.36	1276926.16	-	0.1
107	470426.84	1276915.81	-	0.1
108	470424.14	1276906.66	-	0.1
109	470424.14	1276898.13	-	0.1



ДОКУМЕНТ ПОДПИСАН
ЭЛЕКТРОННОЙ ПОДПИСЬЮ

Сертификат: 00ВВ056В7401СВ38D2В3576АСDС8425108

Владелец: ФЕДЕРАЛЬНАЯ СЛУЖБА ГОСУДАРСТВЕННОЙ

РЕГИСТРАЦИИ, КАДАСТРА И КАРТОГРАФИИ

Действителен: с 27.06.2023 по 19.09.2024

полное наименование должности

инициалы, фамилия

Земельный участок

вид объекта недвижимости

Лист № 5 раздела 3.2

Всего листов раздела 3.2: 14

Всего разделов: 8

Всего листов выписки: 77

27.02.2024г. № КУВИ-001/2024-57502324

Кадастровый номер:

50:19:0040109:3

1	2	3	4	5
110	470427.56	1276891.28	-	0.1
111	470435.59	1276886.13	-	0.1
112	470446.53	1276885.72	-	0.1
113	470453.03	1276888.06	-	0.1
114	470462.8	1276894.31	-	0.1
115	470473.89	1276903.88	-	0.1
116	470486.34	1276905.53	-	0.1
117	470498.22	1276903.31	-	0.1
118	470506	1276894.44	-	0.1
119	470512.8	1276878.31	-	0.1
120	470516.86	1276860.63	-	0.1
121	470525.61	1276844.53	-	0.1
122	470538.27	1276833.44	-	0.1
123	470550.42	1276828.5	-	0.1
124	470589.19	1276824.66	-	0.1
125	470604.56	1276820.38	-	0.1
126	470627.42	1276810.66	-	0.1
127	470634.19	1276804.16	-	0.1
128	470637.88	1276797.06	-	0.1
129	470638.16	1276789.09	-	0.1
130	470635	1276780.47	-	0.1
131	470628.58	1276775.28	-	0.1
132	470628.25	1276775.25	-	0.1
133	470635.13	1276764.44	-	0.1
134	470652.92	1276752.13	-	0.1
135	470674.83	1276745.28	-	0.1
136	470694.67	1276734.34	-	0.1
137	470700.83	1276719.97	-	0.1
138	470700.14	1276706.97	-	0.1



ДОКУМЕНТ ПОДПИСАН
ЭЛЕКТРОННОЙ ПОДПИСЬЮ

Сертификат: 00ВВ056В7401СВ38D2В3576АСDС8425108

Владелец: ФЕДЕРАЛЬНАЯ СЛУЖБА ГОСУДАРСТВЕННОЙ

РЕГИСТРАЦИИ, КАДАСТРА И КАРТОГРАФИИ

Действителен: с 27.06.2023 по 19.09.2024

полное наименование должности

инициалы, фамилия

Земельный участок

вид объекта недвижимости

Лист № 6 раздела 3.2

Всего листов раздела 3.2: 14

Всего разделов: 8

Всего листов выписки: 77

27.02.2024г. № КУВИ-001/2024-57502324

Кадастровый номер:

50:19:0040109:3

1	2	3	4	5
139	470700.83	1276685.06	-	0.1
140	470700.14	1276667.25	-	0.1
141	470717.94	1276646.06	-	0.1
142	470721.36	1276633.03	-	0.1
143	470712.47	1276606.34	-	0.1
144	470717.25	1276593.34	-	0.1
145	470733	1276573.5	-	0.1
146	470742.58	1276546.13	-	0.1
147	470739.84	1276527.66	-	0.1
148	470733.67	1276502.31	-	0.1
149	470739.16	1276479.06	-	0.1
150	470757.63	1276438.69	-	0.1
151	470754.7	1276417.38	-	0.1
152	470750.53	1276402.09	-	0.1
153	470756.09	1276374.31	-	0.1
154	470756.09	1276353.5	-	0.1
155	470761.66	1276335.44	-	0.1
156	470774.16	1276318.75	-	0.1
157	470775.55	1276289.59	-	0.1
158	470786.66	1276281.25	-	0.1
159	470799.16	1276270.13	-	0.1
160	470808.88	1276254.84	-	0.1
161	470815.83	1276235.41	-	0.1
162	470821.39	1276209	-	0.1
163	470832.5	1276206.25	-	0.1
164	470842.22	1276211.78	-	0.1
165	470858.89	1276232.63	-	0.1
166	470863.06	1276222.91	-	0.1
167	470868.61	1276197.91	-	0.1



ДОКУМЕНТ ПОДПИСАН
ЭЛЕКТРОННОЙ ПОДПИСЬЮ

Сертификат: 00ВВ056В7401СВ38D2В3576АСDС8425108

Владелец: ФЕДЕРАЛЬНАЯ СЛУЖБА ГОСУДАРСТВЕННОЙ

РЕГИСТРАЦИИ, КАДАСТРА И КАРТОГРАФИИ

Действителен: с 27.06.2023 по 19.09.2024

полное наименование должности

инициалы, фамилия

Земельный участок

вид объекта недвижимости

Лист № 7 раздела 3.2

Всего листов раздела 3.2: 14

Всего разделов: 8

Всего листов выписки: 77

27.02.2024г. № КУВИ-001/2024-57502324

Кадастровый номер:

50:19:0040109:3

1	2	3	4	5
168	470870	1276161.78	-	0.1
169	470886.67	1276152.06	-	0.1
170	470903.34	1276149.28	-	0.1
171	470932.52	1276150.66	-	0.1
172	470949.19	1276154.84	-	0.1
173	470949.19	1276168.72	-	0.1
174	470950.58	1276188.19	-	0.1
175	470958.91	1276189.56	-	0.1
176	470968.64	1276171.5	-	0.1
177	470974.19	1276159	-	0.1
178	470985.31	1276150.66	-	0.1
179	471000.59	1276153.44	-	0.1
180	471011.7	1276170.13	-	0.1
181	471026.98	1276193.72	-	0.1
182	471026.98	1276220.13	-	0.1
183	471038.09	1276243.75	-	0.1
184	471053.38	1276264.59	-	0.1
185	471061.7	1276270.13	-	0.1
186	471065.88	1276285.41	-	0.1
187	471065.88	1276300.69	-	0.1
188	471076.98	1276310.44	-	0.1
189	471092.27	1276318.75	-	0.1
190	471104.78	1276328.47	-	0.1
191	471104.78	1276342.38	-	0.1
192	471102	1276377.09	-	0.1
193	471133.95	1276414.63	-	0.1
194	471150.63	1276438.22	-	0.1
195	471164.52	1276453.5	-	0.1
196	471164.52	1276477.13	-	0.1



ДОКУМЕНТ ПОДПИСАН
ЭЛЕКТРОННОЙ ПОДПИСЬЮ

Сертификат: 00ВВ056В7401СВ38D2В3576АСDС8425108

Владелец: ФЕДЕРАЛЬНАЯ СЛУЖБА ГОСУДАРСТВЕННОЙ

РЕГИСТРАЦИИ, КАДАСТРА И КАРТОГРАФИИ

Действителен: с 27.06.2023 по 19.09.2024

полное наименование должности

инициалы, фамилия

Земельный участок

вид объекта недвижимости

Лист № 8 раздела 3.2

Всего листов раздела 3.2: 14

Всего разделов: 8

Всего листов выписки: 77

27.02.2024г. № КУВИ-001/2024-57502324

Кадастровый номер:

50:19:0040109:3

1	2	3	4	5
197	471172.84	1276492.41	-	0.1
198	471192.3	1276516.03	-	0.1
199	471222.86	1276531.31	-	0.1
200	471267.31	1276545.19	-	0.1
201	471293.7	1276553.53	-	0.1
202	471307.59	1276560.47	-	0.1
203	471317.31	1276606.31	-	0.1
204	471322.88	1276625.78	-	0.1
205	471345.11	1276648	-	0.1
206	471365.94	1276661.88	-	0.1
207	471403.45	1276668.84	-	0.1
208	471421.5	1276668.84	-	0.1
209	471432.19	1276679.06	-	0.1
210	471443.36	1276696.31	-	0.1
211	471453.52	1276713.59	-	0.1
212	471461.64	1276713.59	-	0.1
213	471471.8	1276703.44	-	0.1
214	471486.02	1276703.44	-	0.1
215	471538.23	1276729.88	-	0.1
216	471525.63	1276747.09	-	0.1
217	471519.53	1276796.88	-	0.1
218	471499.28	1276876.06	-	0.1
219	471477.89	1276917.72	-	0.1
220	471468.75	1276947.16	-	0.1
221	471468.75	1276984.75	-	0.1
222	471479.92	1277033.47	-	0.1
223	471486.02	1277046.69	-	0.1
224	471495.16	1277078.16	-	0.1
225	471507.34	1277137.06	-	0.1



ДОКУМЕНТ ПОДПИСАН
ЭЛЕКТРОННОЙ ПОДПИСЬЮ

Сертификат: 00ВВ056В7401СВ38D2В3576АСDС8425108

Владелец: ФЕДЕРАЛЬНАЯ СЛУЖБА ГОСУДАРСТВЕННОЙ

РЕГИСТРАЦИИ, КАДАСТРА И КАРТОГРАФИИ

Действителен: с 27.06.2023 по 19.09.2024

полное наименование должности

инициалы, фамилия

Земельный участок

вид объекта недвижимости

Лист № 9 раздела 3.2

Всего листов раздела 3.2: 14

Всего разделов: 8

Всего листов выписки: 77

27.02.2024г. № КУВИ-001/2024-57502324

Кадастровый номер:

50:19:0040109:3

1	2	3	4	5
226	471532.73	1277181.75	-	0.1
227	471535.8	1277222.34	-	0.1
228	471551.36	1277258.34	-	0.1
229	471552.05	1277259.94	-	0.1
230	471572.34	1277296.5	-	0.1
231	471575.39	1277346.25	-	0.1
232	471582.5	1277403.13	-	0.1
233	471590.63	1277449.84	-	0.1
234	471607.89	1277488.44	-	0.1
235	471727.73	1277513.81	-	0.1
236	471733.83	1277520.94	-	0.1
237	471735.86	1277581.88	-	0.1
238	471728.75	1277737.25	-	0.1
239	471715.55	1277743.34	-	0.1
240	471692.19	1277750.44	-	0.1
241	471635.31	1277751.47	-	0.1
242	471549	1277751.47	-	0.1
243	471498.22	1277750.44	-	0.1
244	471432.2	1277744.34	-	0.1
245	471383.45	1277738.25	-	0.1
246	471378.38	1277765.69	-	0.1
247	471374.31	1277795.13	-	0.1
248	471364.17	1277816.44	-	0.1
249	471349.95	1277816.44	-	0.1
250	471318.47	1277796.13	-	0.1
251	471276.83	1277766.69	-	0.1
252	471245.34	1277749.44	-	0.1
253	471236.2	1277748.41	-	0.1
254	471232.14	1277771.75	-	0.1



ДОКУМЕНТ ПОДПИСАН
ЭЛЕКТРОННОЙ ПОДПИСЬЮ

Сертификат: 00ВВ056В7401СВ38D2В3576АСDС8425108

Владелец: ФЕДЕРАЛЬНАЯ СЛУЖБА ГОСУДАРСТВЕННОЙ

РЕГИСТРАЦИИ, КАДАСТРА И КАРТОГРАФИИ

Действителен: с 27.06.2023 по 19.09.2024

полное наименование должности

инициалы, фамилия

Земельный участок

вид объекта недвижимости

Лист № 10 раздела 3.2

Всего листов раздела 3.2: 14

Всего разделов: 8

Всего листов выписки: 77

27.02.2024г. № КУВИ-001/2024-57502324

Кадастровый номер:

50:19:0040109:3

1	2	3	4	5
255	471224.86	1277807.25	-	0.1
256	471224.02	1277811.38	-	0.1
257	471220.97	1277839.81	-	0.1
258	471217.92	1277863.19	-	0.1
259	471217.92	1277880.44	-	0.1
260	471220.97	1277897.72	-	0.1
261	471220.97	1277902.78	-	0.1
262	471212.84	1277920.06	-	0.1
263	471192.53	1277933.25	-	0.1
264	471179.33	1277943.41	-	0.1
265	471170.19	1277967.78	-	0.1
266	471169.47	1277981.72	-	0.1
267	471128.8	1278135.22	-	0.1
268	471086.81	1278309.75	-	0.1
269	471068.45	1278371.41	-	0.1
270	471023.84	1278480.28	-	0.1
271	471002.84	1278553.78	-	0.1
272	470991.05	1278573.44	-	0.1
273	470977.92	1278578.69	-	0.1
274	470958.23	1278581.31	-	0.1
275	470951.69	1278590.5	-	0.1
276	470929.38	1278654.78	-	0.1
277	470896.58	1278780.75	-	0.1
278	470875.58	1278845.03	-	0.1
279	470865.09	1278851.59	-	0.1
280	470814.55	1278850.22	-	0.1
281	470736.75	1278851.78	-	0.1
282	470625.61	1278853.38	-	0.1
283	470608.16	1278848.63	-	0.1



ДОКУМЕНТ ПОДПИСАН
ЭЛЕКТРОННОЙ ПОДПИСЬЮ

Сертификат: 00ВВ056В7401СВ38D2В3576АСDС8425108

Владелец: ФЕДЕРАЛЬНАЯ СЛУЖБА ГОСУДАРСТВЕННОЙ

РЕГИСТРАЦИИ, КАДАСТРА И КАРТОГРАФИИ

Действителен: с 27.06.2023 по 19.09.2024

полное наименование должности

инициалы, фамилия

Земельный участок

вид объекта недвижимости

Лист № 11 раздела 3.2

Всего листов раздела 3.2: 14

Всего разделов: 8

Всего листов выписки: 77

27.02.2024г. № КУВИ-001/2024-57502324

Кадастровый номер:

50:19:0040109:3

1	2	3	4	5
284	470592.27	1278839.09	-	0.1
285	470558.94	1278812.09	-	0.1
286	470540.77	1278795.28	-	0.1
287	470528.64	1278784.06	-	0.1
288	470520.73	1278784.66	-	0.1
289	470509	1278789.5	-	0.1
290	470491.41	1278811.59	-	0.1
291	470471.72	1278834.38	-	0.1
292	470469.31	1278844.03	-	0.1
293	470470.97	1278851.38	-	0.1
294	470453.08	1278839.75	-	0.1
295	470446.2	1278826.41	-	0.1
296	470433.5	1278818.47	-	0.1
297	470425.56	1278816.88	-	0.1
298	470412.86	1278816.88	-	0.1
299	470389.05	1278813.69	-	0.1
300	470374.77	1278818.47	-	0.1
301	470370	1278827.97	-	0.1
302	470358.88	1278839.09	-	0.1
303	470346.19	1278837.5	-	0.1
304	470335.06	1278824.81	-	0.1
305	470323.95	1278821.63	-	0.1
1	470320.56	1278821.63	-	0.1
1	469973.97	1279490.97	-	0.1
2	469959.33	1279489.25	-	0.1
3	469931.8	1279508.19	-	0.1
4	469918.02	1279513.34	-	0.1
5	469909.41	1279512.47	-	0.1
6	469895.64	1279512.47	-	0.1



ДОКУМЕНТ ПОДПИСАН
ЭЛЕКТРОННОЙ ПОДПИСЬЮ

Сертификат: 00ВВ056В7401СВ38D2В3576АСDС8425108

Владелец: ФЕДЕРАЛЬНАЯ СЛУЖБА ГОСУДАРСТВЕННОЙ

РЕГИСТРАЦИИ, КАДАСТРА И КАРТОГРАФИИ

Действителен: с 27.06.2023 по 19.09.2024

полное наименование должности

инициалы, фамилия

Земельный участок

вид объекта недвижимости

Лист № 12 раздела 3.2

Всего листов раздела 3.2: 14

Всего разделов: 8

Всего листов выписки: 77

27.02.2024г. № КУВИ-001/2024-57502324

Кадастровый номер:

50:19:0040109:3

1	2	3	4	5
7	469896.5	1279552.94	-	0.1
8	469907.69	1279558.97	-	0.1
9	469921.47	1279558.97	-	0.1
10	469929.2	1279573.59	-	0.1
11	469930.06	1279584.78	-	0.1
12	469929.2	1279595.13	-	0.1
13	469933.52	1279609.75	-	0.1
14	469976.55	1279622.66	-	0.1
15	470008.41	1279626.97	-	0.1
16	470025.61	1279622.66	-	0.1
17	470037.67	1279617.5	-	0.1
18	470049.72	1279608.88	-	0.1
19	470059.19	1279596.84	-	0.1
20	470064.34	1279578.75	-	0.1
21	470057.47	1279567.56	-	0.1
22	470049.72	1279554.66	-	0.1
1	469973.97	1279490.97	-	0.1
1	471051.36	1277204.09	-	0.1
2	471044.25	1277184.81	-	0.1
3	471038.16	1277174.66	-	0.1
4	471023.94	1277165.53	-	0.1
5	470979.27	1277210.19	-	0.1
6	470951.84	1277246.75	-	0.1
7	470952.86	1277275.19	-	0.1
8	470960.98	1277288.41	-	0.1
9	470986.38	1277299.56	-	0.1
10	471017.86	1277292.47	-	0.1
11	471037.14	1277274.19	-	0.1
12	471049.33	1277246.75	-	0.1



ДОКУМЕНТ ПОДПИСАН
ЭЛЕКТРОННОЙ ПОДПИСЬЮ

Сертификат: 00ВВ056В7401СВ38D2В3576АСDС8425108

Владелец: ФЕДЕРАЛЬНАЯ СЛУЖБА ГОСУДАРСТВЕННОЙ

РЕГИСТРАЦИИ, КАДАСТРА И КАРТОГРАФИИ

Действителен: с 27.06.2023 по 19.09.2024

полное наименование должности

инициалы, фамилия

Земельный участок

вид объекта недвижимости

Лист № 13 раздела 3.2

Всего листов раздела 3.2: 14

Всего разделов: 8

Всего листов выписки: 77

27.02.2024г. № КУВИ-001/2024-57502324

Кадастровый номер:

50:19:0040109:3

1	2	3	4	5
13	471055.42	1277222.38	-	0.1
1	471051.36	1277204.09	-	0.1
1	471390.56	1277565.66	-	0.1
2	471380.41	1277543.31	-	0.1
3	471375.33	1277536.19	-	0.1
4	471363.14	1277539.25	-	0.1
5	471359.08	1277572.75	-	0.1
6	471360.09	1277595.09	-	0.1
7	471368.22	1277600.19	-	0.1
8	471384.47	1277597.13	-	0.1
9	471390.56	1277586.97	-	0.1
10	471391.58	1277576.81	-	0.1
1	471390.56	1277565.66	-	0.1
1	470034.2	1279215.41	-	0.1
2	470024.77	1279216.34	-	0.1
3	469998.08	1279219.81	-	0.1
4	469987.75	1279225.81	-	0.1
5	469983.44	1279231.84	-	0.1
6	469985.16	1279240.47	-	0.1
7	469990.33	1279253.38	-	0.1
8	469992.91	1279266.28	-	0.1
9	469996.36	1279280.91	-	0.1
10	470004.95	1279287.81	-	0.1
11	470017.02	1279289.53	-	0.1
12	470032.5	1279291.25	-	0.1
13	470055.75	1279282.63	-	0.1
14	470079.84	1279274.03	-	0.1
15	470096.2	1279266.28	-	0.1
16	470110.83	1279261.13	-	0.1



ДОКУМЕНТ ПОДПИСАН
ЭЛЕКТРОННОЙ ПОДПИСЬЮ

Сертификат: 00ВВ056В7401СВ38D2В3576АСDС8425108

Владелец: ФЕДЕРАЛЬНАЯ СЛУЖБА ГОСУДАРСТВЕННОЙ

РЕГИСТРАЦИИ, КАДАСТРА И КАРТОГРАФИИ

Действителен: с 27.06.2023 по 19.09.2024

полное наименование должности

инициалы, фамилия

Земельный участок

вид объекта недвижимости

Лист № 14 раздела 3.2

Всего листов раздела 3.2: 14

Всего разделов: 8

Всего листов выписки: 77

27.02.2024г. № КУВИ-001/2024-57502324

Кадастровый номер:

50:19:0040109:3

1	2	3	4	5
17	470122.89	1279270.59	-	0.1
18	470127.19	1279283.5	-	0.1
19	470133.22	1279288.66	-	0.1
20	470146.13	1279289.53	-	0.1
21	470146.92	1279289.28	-	0.1
22	470154.73	1279277.47	-	0.1
23	470156.45	1279264.56	-	0.1
24	470156.45	1279240.47	-	0.1
25	470145.27	1279229.28	-	0.1
26	470133.22	1279226.69	-	0.1
27	470116.86	1279227.53	-	0.1
28	470098.78	1279231	-	0.1
29	470078.98	1279237	-	0.1
30	470061.77	1279242.19	-	0.1
31	470045.42	1279235.28	-	0.1
32	470037.67	1279225.81	-	0.1
1	470034.2	1279215.41	-	0.1



ДОКУМЕНТ ПОДПИСАН
ЭЛЕКТРОННОЙ ПОДПИСЬЮ

Сертификат: 00ВВ056В7401СВ38D2В3576АСDC8425108

Владелец: ФЕДЕРАЛЬНАЯ СЛУЖБА ГОСУДАРСТВЕННОЙ

РЕГИСТРАЦИИ, КАДАСТРА И КАРТОГРАФИИ

Действителен: с 27.06.2023 по 19.09.2024

полное наименование должности

инициалы, фамилия


Выписка из Единого государственного реестра недвижимости об объекте недвижимости
Сведения о частях земельного участка

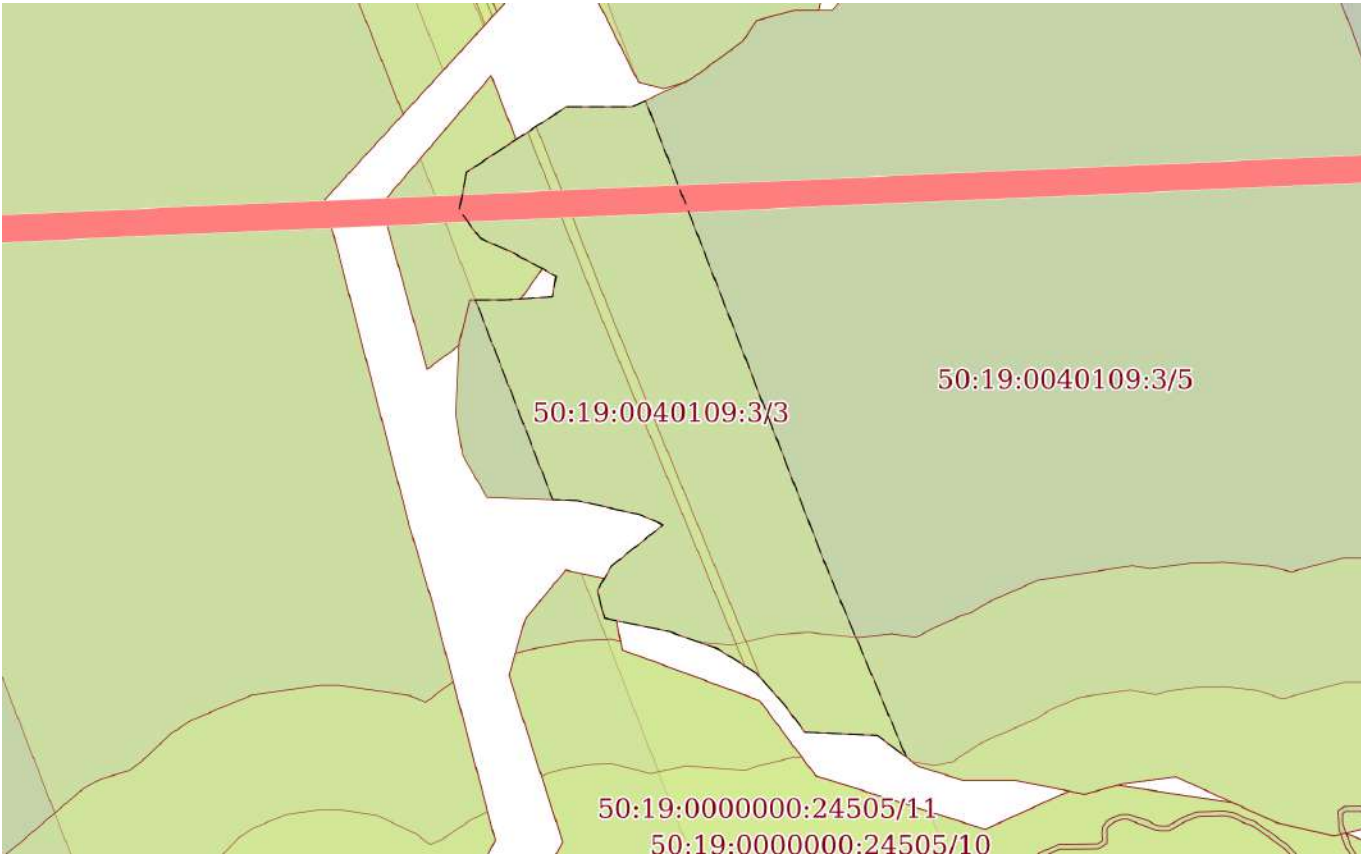
Земельный участок			
вид объекта недвижимости			
Лист № 1 раздела 4	Всего листов раздела 4: 7	Всего разделов: 8	Всего листов выписки: 77
27.02.2024г. № КУВИ-001/2024-57502324			
Кадастровый номер:		50:19:0040109:3	

План (чертеж, схема) части земельного участка Учетный номер части: 50:19:0040109:3/1



Масштаб 1:4000 Условные обозначения:

полное наименование должности	 ДОКУМЕНТ ПОДПИСАН ЭЛЕКТРОННОЙ ПОДПИСЬЮ	инициалы, фамилия
	Сертификат: 00ВВ056В7401СВ38D2В3576АСDС8425108 Владелец: ФЕДЕРАЛЬНАЯ СЛУЖБА ГОСУДАРСТВЕННОЙ РЕГИСТРАЦИИ, КАДАСТРА И КАРТОГРАФИИ Действителен: с 27.06.2023 по 19.09.2024	

Земельный участок			
вид объекта недвижимости			
Лист № 2 раздела 4	Всего листов раздела 4: 7	Всего разделов: 8	Всего листов выписки: 77
27.02.2024г. № КУВИ-001/2024-57502324			
Кадастровый номер:		50:19:0040109:3	
План (чертеж, схема) части земельного участка		Учетный номер части: 50:19:0040109:3/3	
			
Масштаб 1:3000	Условные обозначения:		

полное наименование должности	 ДОКУМЕНТ ПОДПИСАН ЭЛЕКТРОННОЙ ПОДПИСЬЮ	инициалы, фамилия
	Сертификат: 00ВВ056В7401СВ38D2В3576АСDС8425108 Владелец: ФЕДЕРАЛЬНАЯ СЛУЖБА ГОСУДАРСТВЕННОЙ РЕГИСТРАЦИИ, КАДАСТРА И КАРТОГРАФИИ Действителен: с 27.06.2023 по 19.09.2024	

Земельный участок

вид объекта недвижимости

Лист № 3 раздела 4

Всего листов раздела 4: 7

Всего разделов: 8

Всего листов выписки: 77

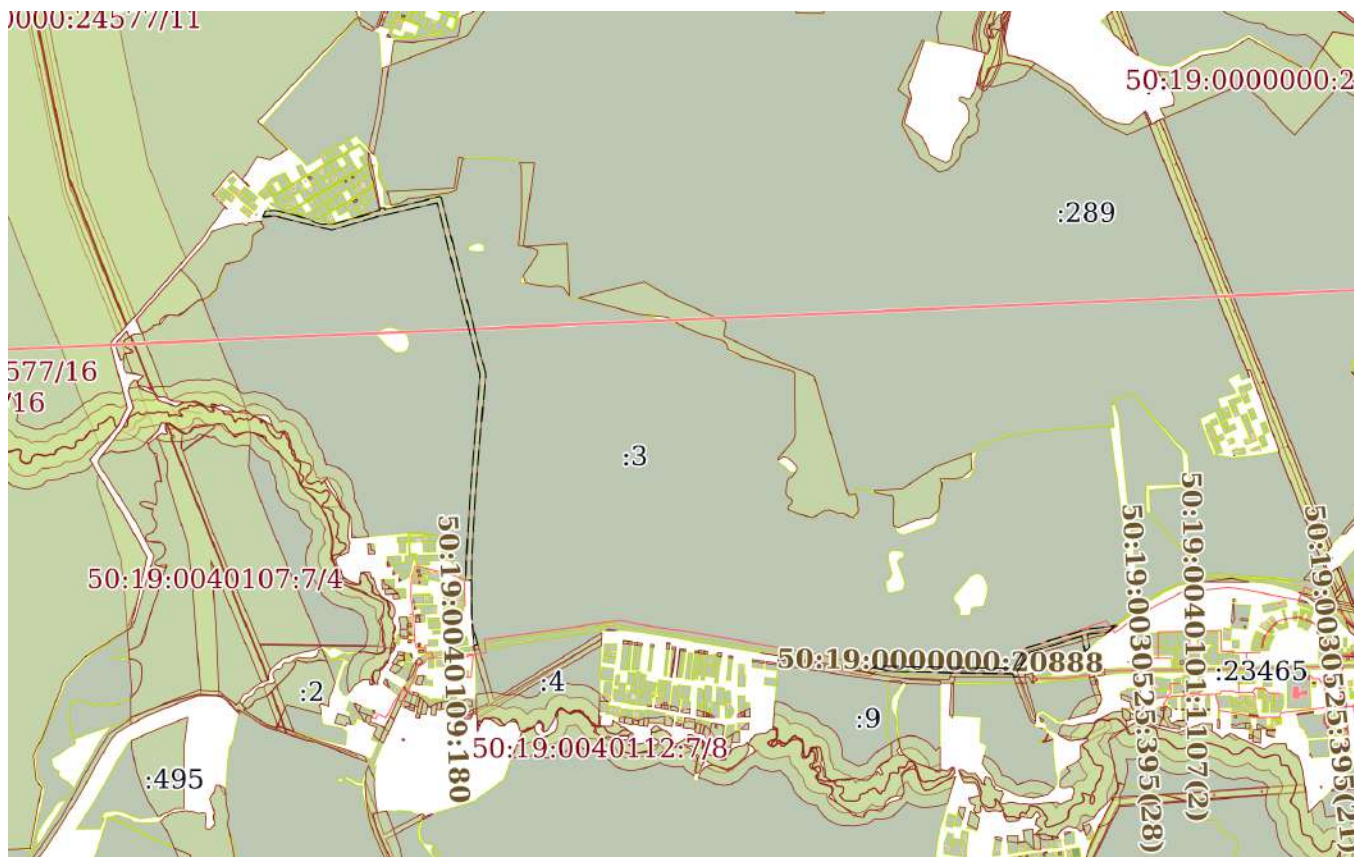
27.02.2024г. № КУВИ-001/2024-57502324

Кадастровый номер:

50:19:0040109:3

План (чертеж, схема) части земельного участка

Учетный номер части: 50:19:0040109:3/4



Масштаб 1:30000

Условные обозначения:



ДОКУМЕНТ ПОДПИСАН
ЭЛЕКТРОННОЙ ПОДПИСЬЮ

Сертификат: 00ВВ056В7401СВ38D2В3576АСDC8425108

Владелец: ФЕДЕРАЛЬНАЯ СЛУЖБА ГОСУДАРСТВЕННОЙ

РЕГИСТРАЦИИ, КАДАСТРА И КАРТОГРАФИИ

Действителен: с 27.06.2023 по 19.09.2024

полное наименование должности

инициалы, фамилия

Земельный участок

вид объекта недвижимости

Лист № 4 раздела 4

Всего листов раздела 4: 7

Всего разделов: 8

Всего листов выписки: 77

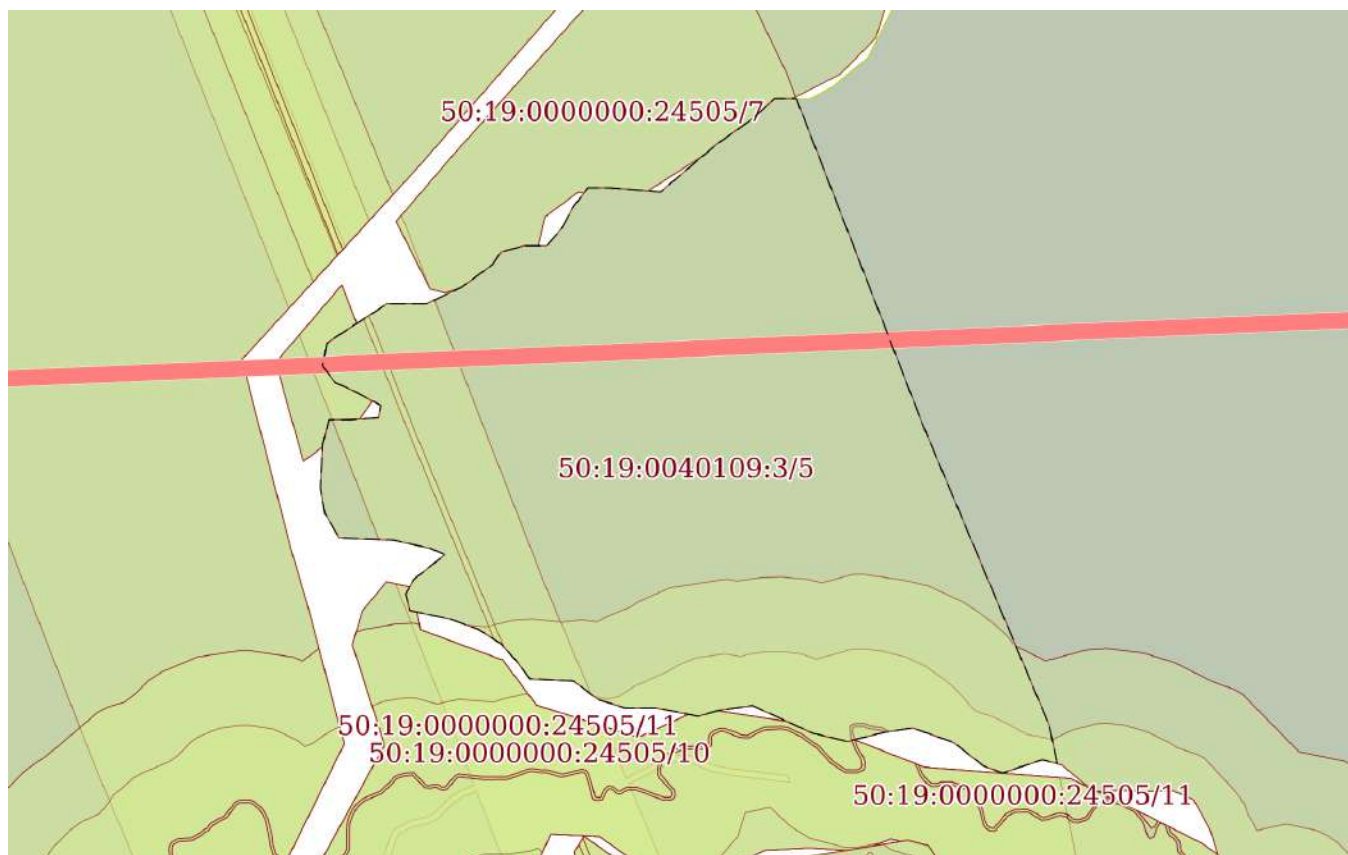
27.02.2024г. № КУВИ-001/2024-57502324

Кадастровый номер:

50:19:0040109:3

План (чертеж, схема) части земельного участка

Учетный номер части: 50:19:0040109:3/5



Масштаб 1:5000

Условные обозначения:

ДОКУМЕНТ ПОДПИСАН
ЭЛЕКТРОННОЙ ПОДПИСЬЮ

Сертификат: 00ВВ056В7401СВ38D2В3576АСDС8425108

Владелец: ФЕДЕРАЛЬНАЯ СЛУЖБА ГОСУДАРСТВЕННОЙ

РЕГИСТРАЦИИ, КАДАСТРА И КАРТОГРАФИИ

Действителен: с 27.06.2023 по 19.09.2024

полное наименование должности

инициалы, фамилия

Земельный участок

вид объекта недвижимости

Лист № 5 раздела 4

Всего листов раздела 4: 7

Всего разделов: 8

Всего листов выписки: 77

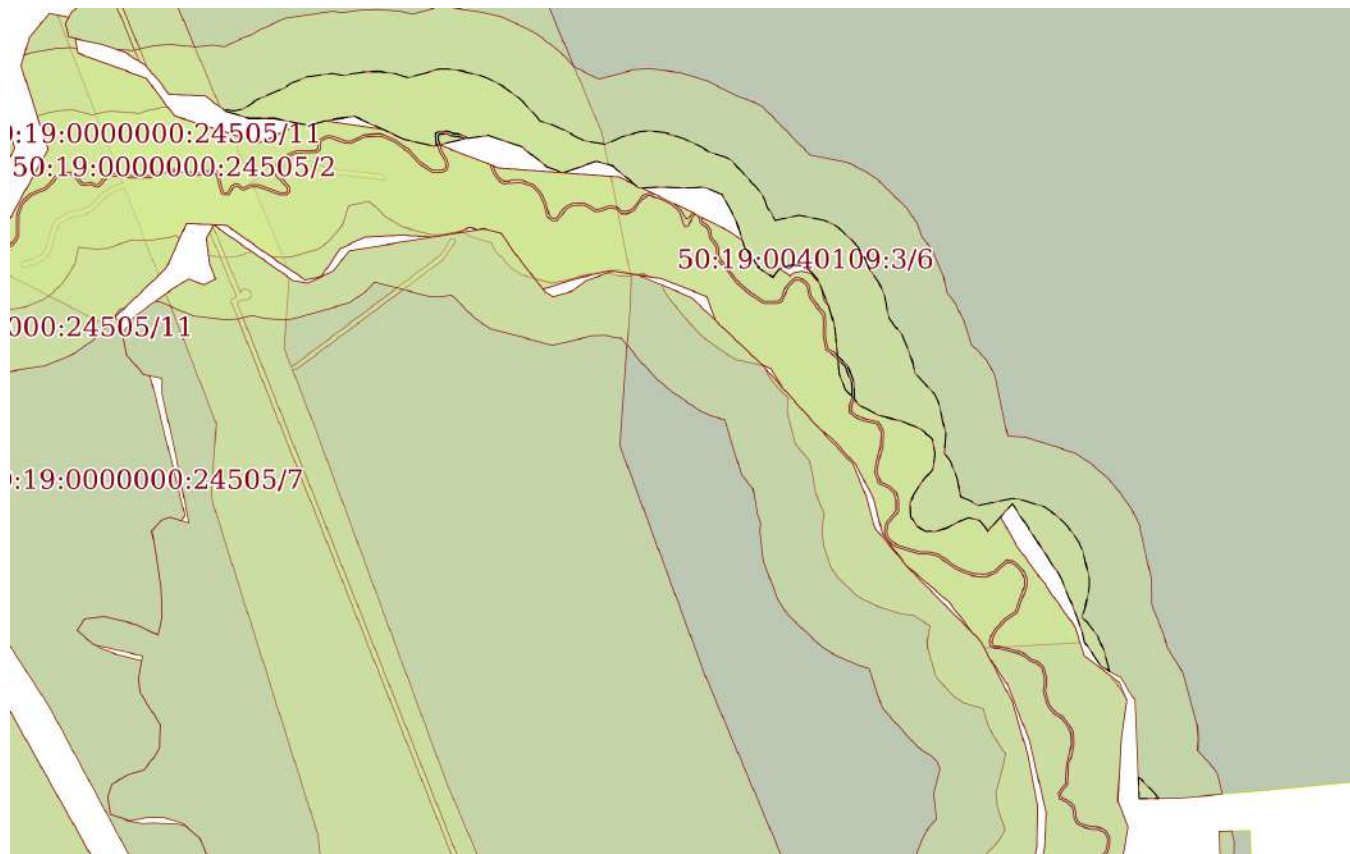
27.02.2024г. № КУВИ-001/2024-57502324

Кадастровый номер:

50:19:0040109:3

План (чертеж, схема) части земельного участка

Учетный номер части: 50:19:0040109:3/6



Масштаб 1:6000

Условные обозначения:



ДОКУМЕНТ ПОДПИСАН
ЭЛЕКТРОННОЙ ПОДПИСЬЮ

Сертификат: 00ВВ056В7401СВ38D2В3576АСDС8425108

Владелец: ФЕДЕРАЛЬНАЯ СЛУЖБА ГОСУДАРСТВЕННОЙ

РЕГИСТРАЦИИ, КАДАСТРА И КАРТОГРАФИИ

Действителен: с 27.06.2023 по 19.09.2024

полное наименование должности

инициалы, фамилия

Земельный участок

вид объекта недвижимости

Лист № 6 раздела 4

Всего листов раздела 4: 7

Всего разделов: 8

Всего листов выписки: 77

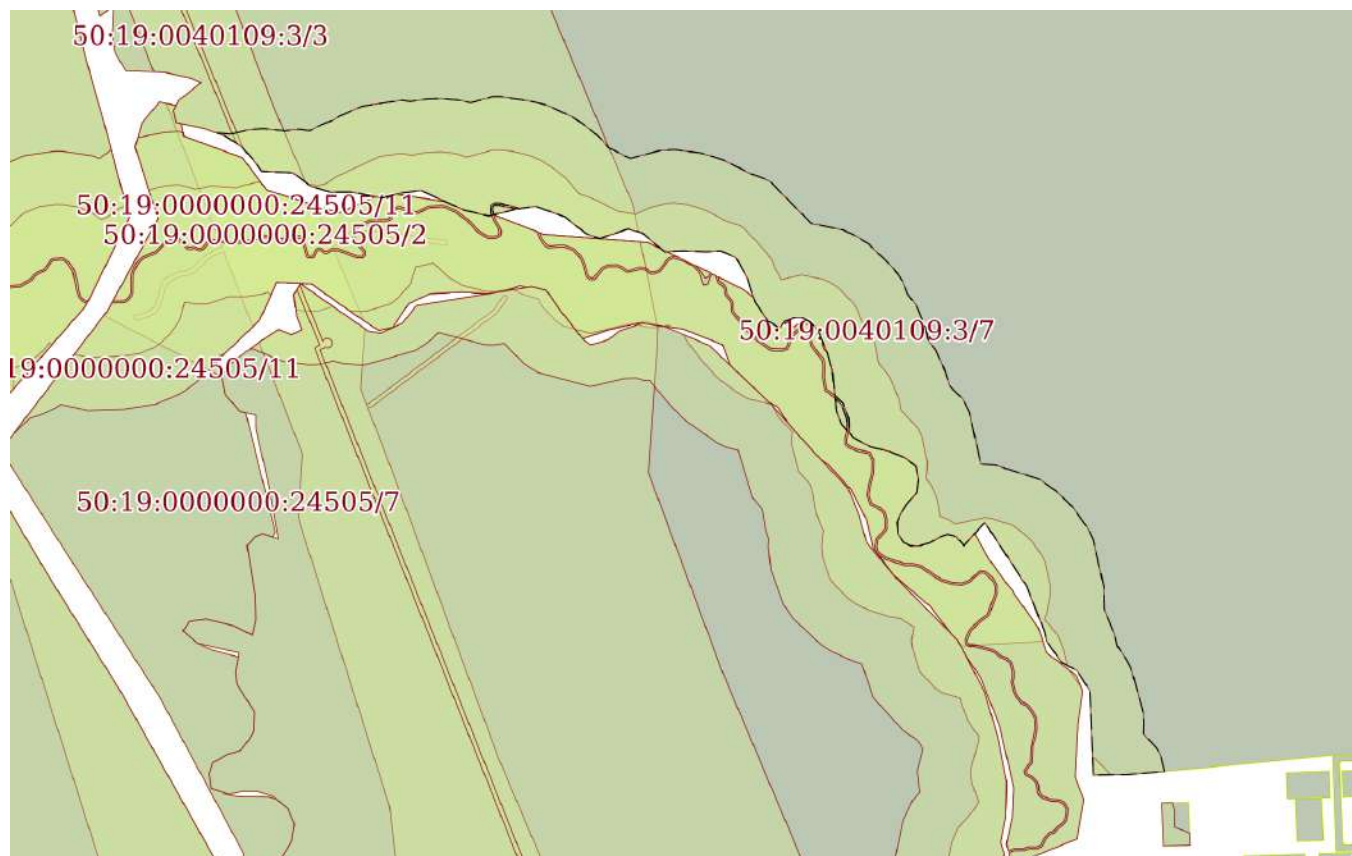
27.02.2024г. № КУВИ-001/2024-57502324

Кадастровый номер:

50:19:0040109:3

План (чертеж, схема) части земельного участка

Учетный номер части: 50:19:0040109:3/7



Масштаб 1:7000

Условные обозначения:



ДОКУМЕНТ ПОДПИСАН
ЭЛЕКТРОННОЙ ПОДПИСЬЮ

Сертификат: 00ВВ056В7401СВ38D2В3576АСDС8425108

Владелец: ФЕДЕРАЛЬНАЯ СЛУЖБА ГОСУДАРСТВЕННОЙ

РЕГИСТРАЦИИ, КАДАСТРА И КАРТОГРАФИИ

Действителен: с 27.06.2023 по 19.09.2024

полное наименование должности

инициалы, фамилия

Земельный участок

вид объекта недвижимости

Лист № 7 раздела 4

Всего листов раздела 4: 7

Всего разделов: 8

Всего листов выписки: 77

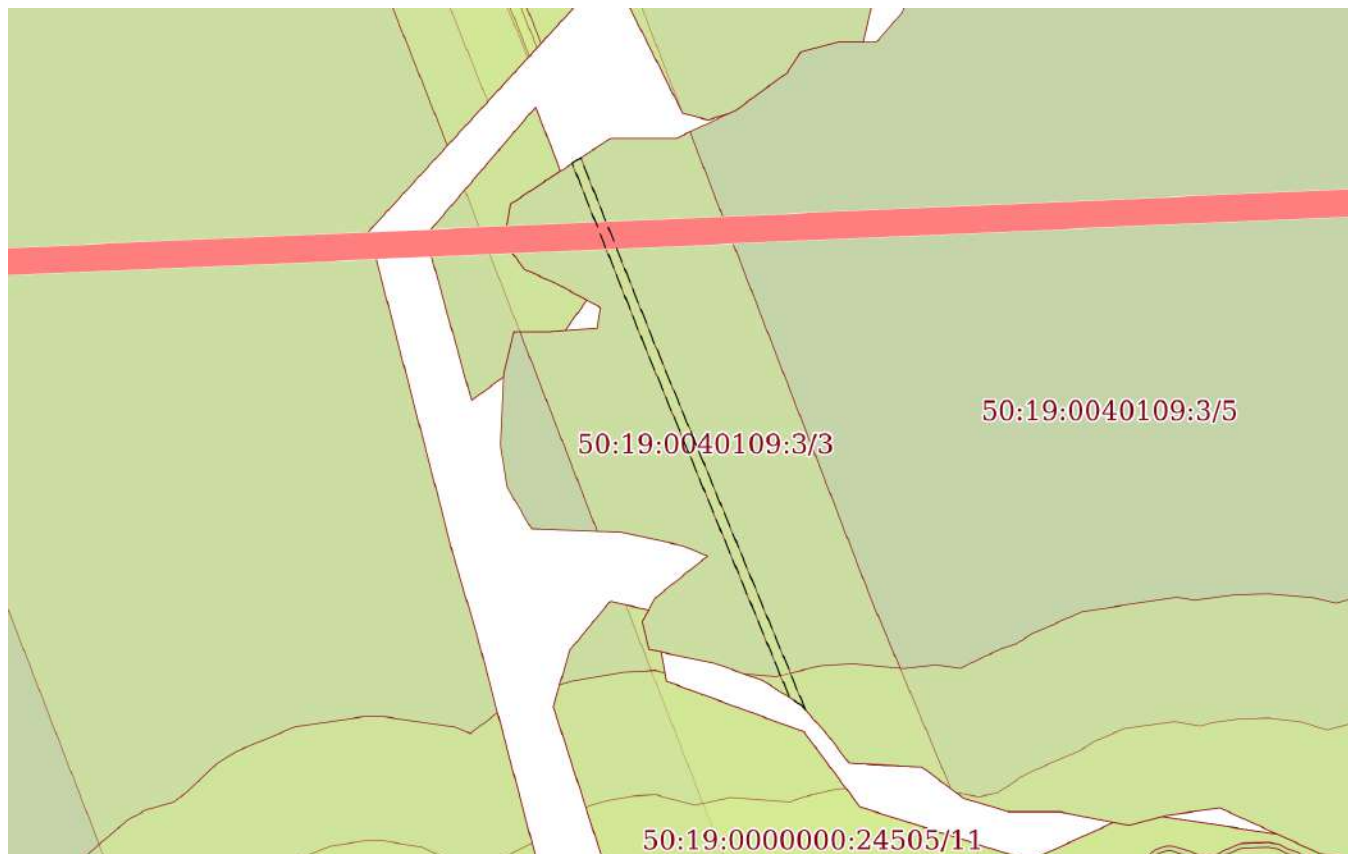
27.02.2024г. № КУВИ-001/2024-57502324

Кадастровый номер:

50:19:0040109:3

План (чертеж, схема) части земельного участка

Учетный номер части: 50:19:0040109:3/8



Масштаб 1:3000

Условные обозначения:

ДОКУМЕНТ ПОДПИСАН
ЭЛЕКТРОННОЙ ПОДПИСЬЮ

Сертификат: 00ВВ056В7401СВ38Д2В3576АСДС8425108

Владелец: ФЕДЕРАЛЬНАЯ СЛУЖБА ГОСУДАРСТВЕННОЙ

РЕГИСТРАЦИИ, КАДАСТРА И КАРТОГРАФИИ

Действителен: с 27.06.2023 по 19.09.2024

полное наименование должности

инициалы, фамилия

Выписка из Единого государственного реестра недвижимости об объекте недвижимости

Сведения о частях земельного участка

Земельный участок			
вид объекта недвижимости			
Лист № 1 раздела 4.1	Всего листов раздела 4.1: 7	Всего разделов: 8	Всего листов выписки: 77
27.02.2024г. № КУВИ-001/2024-57502324			
Кадастровый номер:		50:19:0040109:3	

Учетный номер части	Площадь, м2	Содержание ограничения в использовании или ограничения права на объект недвижимости или обременения объекта недвижимости
1	2	3
50:19:0040109:3/1	14880	<p>вид ограничения (обременения): ограничения прав на земельный участок, предусмотренные статьей 56 Земельного кодекса Российской Федерации; Срок действия: не установлен; реквизиты документа-основания: постановление Правительства Российской Федерации "О некоторых вопросах установления охранных зон объектов электросетевого хозяйства" от 26.08.2013 № 736; Содержание ограничения (обременения): Ограничение использования объектов недвижимости в границах зоны предусмотрено Постановлением Правительства РФ от 24 февраля 2009 г. № 160 "О порядке установления охранных зон объектов электросетевого хозяйства и особых условий использования земельных участков, расположенных в границах таких зон" п.8,9,10: 8. В охранных зонах запрещается осуществлять любые действия, которые могут нарушить безопасную работу объектов электросетевого хозяйства, в том числе привести к их повреждению или уничтожению, и (или) повлечь причинение вреда жизни, здоровью граждан и имуществу физических или юридических лиц, а также повлечь нанесение экологического ущерба и возникновение пожаров, в том числе: а) набрасывать на провода и опоры воздушных линий электропередачи посторонние предметы, а также подниматься на опоры воздушных линий электропередачи; б) размещать любые объекты и предметы (материалы) в пределах созданных в соответствии с требованиями нормативно-технических документов проходов и подъездов для доступа к объектам электросетевого хозяйства, а также проводить любые работы и возводить сооружения, которые могут препятствовать доступу к объектам электросетевого хозяйства, без создания необходимых для такого доступа проходов и подъездов; в) находиться в пределах огороженной территории и помещениях распределительных устройств и подстанций, открывать двери и люки распределительных устройств и подстанций, производить переключения и подключения в электрических сетях (указанное требование не распространяется на работников, занятых выполнением разрешенных в установленном порядке работ), разводить огонь в пределах охранных зон вводных и распределительных устройств, подстанций, воздушных линий электропередачи, а также в охранных зонах кабельных линий электропередачи; г) размещать свалки; д) производить работы ударными механизмами, сбрасывать тяжести массой свыше 5 тонн, производить сброс и слив едких и коррозионных веществ и горюче-смазочных материалов (в охранных зонах подземных кабельных линий электропередачи). 9. В охранных зонах, установленных для объектов электросетевого хозяйства напряжением свыше 1000 вольт, помимо действий, предусмотренных пунктом 8 настоящих Правил, запрещается: а) складировать или размещать хранилища любых, в том числе горюче-смазочных, материалов; б) размещать детские и спортивные площадки, стадионы,</p>



ДОКУМЕНТ ПОДПИСАН
ЭЛЕКТРОННОЙ ПОДПИСЬЮ

Сертификат: 00BV056B7401CB38D2B3576ACDC8425108

Владелец: ФЕДЕРАЛЬНАЯ СЛУЖБА ГОСУДАРСТВЕННОЙ

РЕГИСТРАЦИИ, КАДАСТРА И КАРТОГРАФИИ

Действителен: с 27.06.2023 по 19.09.2024

полное наименование должности

инициалы, фамилия

Земельный участок			
вид объекта недвижимости			
Лист № 2 раздела 4.1	Всего листов раздела 4.1: 7	Всего разделов: 8	Всего листов выписки: 77
27.02.2024г. № КУВИ-001/2024-57502324			
Кадастровый номер:		50:19:0040109:3	
		<p>рынки, торговые точки, полевые станы, загоны для скота, гаражи и стоянки всех видов машин и механизмов, проводить любые мероприятия, связанные с большим скоплением людей, не занятых выполнением разрешенных в установленном порядке работ (в охранных зонах воздушных линий электропередачи); (в ред. Постановления Правительства РФ от 26.08.2013 N 736) в) использовать (запускать) любые летательные аппараты, в том числе воздушных змеев, спортивные модели летательных аппаратов (в охранных зонах воздушных линий электропередачи); г) бросать якоря с судов и осуществлять их проход с отданными якорями, цепями, лотами, волокушами и тралами (в охранных зонах подводных кабельных линий электропередачи); д) осуществлять проход судов с поднятыми стрелами кранов и других механизмов (в охранных зонах воздушных линий электропередачи). 10. В пределах охранных зон без письменного решения о согласовании сетевых организаций юридическим и физическим лицам запрещаются: а) строительство, капитальный ремонт, реконструкция или снос зданий и сооружений; б) горные, взрывные, мелиоративные работы, в том числе связанные с временным затоплением земель; в) посадка и вырубка деревьев и кустарников; г) дноуглубительные, землечерпальные и погрузочно-разгрузочные работы, добыча рыбы, других водных животных и растений придонными орудиями лова, устройство водопоев, колка и заготовка льда (в охранных зонах подводных кабельных линий электропередачи); и т.д.; Реестровый номер границы: 50.19.2.138</p>	
50:19:0040109:3/3	20035	<p>вид ограничения (обременения): ограничения прав на земельный участок, предусмотренные статьей 56 Земельного кодекса Российской Федерации; Срок действия: не установлен; реквизиты документа-основания: доверенность от 10.06.2015 № 7793015 выдан: ООО "Газпром трансгаз Москва"; Содержание ограничения (обременения): согласно "Правила охраны магистральных трубопроводов" (утв. Минтопэнерго РФ от 29.04.1992, Постановлением Госгортехнадзора РФ от 22.04.1992 №9); Реестровый номер границы: 50.19.2.170</p>	
50:19:0040109:3/4	71544	<p>вид ограничения (обременения): ограничения прав на земельный участок, предусмотренные статьей 56 Земельного кодекса Российской Федерации; Срок действия: не установлен; реквизиты документа-основания: постановление Правительства Российской Федерации "О некоторых вопросах установления охранных зон объектов электросетевого хозяйства" от 26.08.2013 № 736; Содержание ограничения (обременения): Ограничение использования объектов недвижимости в границах зоны предусмотрено Постановлением Правительства РФ от 24 февраля 2009 г. № 160 "О порядке установления охранных зон объектов электросетевого хозяйства и особых условий использования земельных участков, расположенных в границах таких зон" п.8,9,10: 8. В охранных зонах запрещается осуществлять любые действия, которые могут нарушить безопасную работу объектов электросетевого хозяйства, в том числе привести к их повреждению или уничтожению, и (или) повлечь причинение вреда жизни, здоровью граждан и имуществу физических или юридических лиц, а также повлечь нанесение экологического ущерба и возникновение пожаров, в том числе: а) набрасывать на провода и опоры воздушных линий электропередачи посторонние предметы, а также подниматься на опоры воздушных линий электропередачи; б) размещать любые объекты и предметы (материалы) в пределах созданных в соответствии с требованиями нормативно-технических документов проходов и</p>	



ДОКУМЕНТ ПОДПИСАН
ЭЛЕКТРОННОЙ ПОДПИСЬЮ

Сертификат: 00BV056B7401CB38D2B3576ACDC8425108

Владелец: ФЕДЕРАЛЬНАЯ СЛУЖБА ГОСУДАРСТВЕННОЙ
РЕГИСТРАЦИИ, КАДАСТРА И КАРТОГРАФИИ
Действителен: с 27.06.2023 по 19.09.2024

полное наименование должности

инициалы, фамилия

Земельный участок			
вид объекта недвижимости			

Лист № 3 раздела 4.1	Всего листов раздела 4.1: 7	Всего разделов: 8	Всего листов выписки: 77
----------------------	-----------------------------	-------------------	--------------------------

27.02.2024г. № КУВИ-001/2024-57502324

Кадастровый номер: 50:19:0040109:3

	<p>подъездов для доступа к объектам электросетевого хозяйства, а также проводить любые работы и возводить сооружения, которые могут препятствовать доступу к объектам электросетевого хозяйства, без создания необходимых для такого доступа проходов и подъездов; в) находиться в пределах огороженной территории и помещениях распределительных устройств и подстанций, открывать двери и люки распределительных устройств и подстанций, производить переключения и подключения в электрических сетях (указанное требование не распространяется на работников, занятых выполнением разрешенных в установленном порядке работ), разводить огонь в пределах охранных зон вводных и распределительных устройств, подстанций, воздушных линий электропередачи, а также в охранных зонах кабельных линий электропередачи; г) размещать свалки; д) производить работы ударными механизмами, сбрасывать тяжести массой свыше 5 тонн, производить сброс и слив едких и коррозионных веществ и горюче-смазочных материалов (в охранных зонах подземных кабельных линий электропередачи). 9. В охранных зонах, установленных для объектов электросетевого хозяйства напряжением свыше 1000 вольт, помимо действий, предусмотренных пунктом 8 настоящих Правил, запрещается: а) складировать или размещать хранилища любых, в том числе горюче-смазочных, материалов; б) размещать детские и спортивные площадки, стадионы, рынки, торговые точки, полевые станы, загоны для скота, гаражи и стоянки всех видов машин и механизмов, проводить любые мероприятия, связанные с большим скоплением людей, не занятых выполнением разрешенных в установленном порядке работ (в охранных зонах воздушных линий электропередачи); (в ред. Постановления Правительства РФ от 26.08.2013 N 736) в) использовать (запускать) любые летательные аппараты, в том числе воздушных змеев, спортивные модели летательных аппаратов (в охранных зонах воздушных линий электропередачи); г) бросать якоря с судов и осуществлять их проход с отданными якорями, цепями, лотами, волокушами и тралами (в охранных зонах подводных кабельных линий электропередачи); д) осуществлять проход судов с поднятыми стрелами кранов и других механизмов (в охранных зонах воздушных линий электропередачи). 10. В пределах охранных зон без письменного решения о согласовании сетевых организаций юридическим и физическим лицам запрещаются: а) строительство, капитальный ремонт, реконструкция или снос зданий и сооружений; б) горные, взрывные, мелиоративные работы, в том числе связанные с временным затоплением земель; в) посадка и вырубка деревьев и кустарников; г) дноуглубительные, землечерпальные и погрузочно-разгрузочные работы, добыча рыбы, других водных животных и растений придонными орудиями лова, устройство водопоев, колка и заготовка льда (в охранных зонах подводных кабельных линий электропередачи); и т.д.; Реестровый номер границы: 50.00.2.612</p>
50:19:0040109:3/5	<p>вид ограничения (обременения): ограничения прав на земельный участок, предусмотренные статьей 56 Земельного кодекса Российской Федерации; Срок действия: не установлен; реквизиты документа-основания: решение суда от 18.07.2019 № А41-39565/2019 выдан: Арбитражный суд Московской области ; Содержание ограничения (обременения): согласно СП 36.13330.2012 Магистральные трубопроводы. Актуализированная редакция СНиП 2.05.06-85* (УТВЕРЖДЕН приказом Федерального агентства по строительству и жилищно-коммунальному хозяйству (Госстрой) от 25 декабря 2012 г. N 108/ГС и введен в</p>



ДОКУМЕНТ ПОДПИСАН
ЭЛЕКТРОННОЙ ПОДПИСЬЮ

Сертификат: 00BV056B7401CB38D2B3576ACDC8425108

Владелец: ФЕДЕРАЛЬНАЯ СЛУЖБА ГОСУДАРСТВЕННОЙ

РЕГИСТРАЦИИ, КАДАСТРА И КАРТОГРАФИИ

Действителен: с 27.06.2023 по 19.09.2024

полное наименование должности

инициалы, фамилия

Земельный участок			
вид объекта недвижимости			
Лист № 4 раздела 4.1	Всего листов раздела 4.1: 7	Всего разделов: 8	Всего листов выписки: 77

27.02.2024г. № КУВИ-001/2024-57502324

Кадастровый номер: 50:19:0040109:3

		действие с 1 июля 2013 г.); Реестровый номер границы: 50:19-6.410; Вид объекта реестра границ: Зона с особыми условиями использования территории; Вид зоны по документу: Зона минимальных расстояний магистрального газопровода - "Тула - Торжок", магистрального газопровода - "Серпухов - Ленинград", линейного сооружения магистральный газопровод - "Белуосово-Ленинград"; Тип зоны: Охранная зона инженерных коммуникаций; Номер: -
50:19:0040109:3/6	31263	вид ограничения (обременения): ограничения прав на земельный участок, предусмотренные статьей 56 Земельного кодекса Российской Федерации; Срок действия: не установлен; реквизиты документа-основания: об определении местоположения береговых линий (границ водных объектов), установлении границ водоохранных зон, прибрежных защитных полос водных объектов на территории Московской области от 14.09.2023 № 2307-РМ выдан: Министерство экологии и природопользования Московской области ; Содержание ограничения (обременения): Устанавливается бессрочно. В соответствии со статьей 65 частью 15 Водного кодекса Российской Федерации №74-ФЗ от 03.06.2006 г. в границах прибрежных защитных полос запрещаются: 1) использование сточных вод в целях повышения почвенного плодородия; 2) размещение кладбищ, скотомогильников, объектов размещения отходов производства и потребления, химических, взрывчатых, токсичных, отравляющих и ядовитых веществ, пунктов захоронения радиоактивных отходов, а также загрязнение территории загрязняющими веществами, предельно допустимые концентрации которых в водах водных объектов рыбохозяйственного значения не установлены; 3) осуществление авиационных мер по борьбе с вредными организмами; 4) движение и стоянка транспортных средств (кроме специальных транспортных средств), за исключением их движения по дорогам и стоянки на дорогах и в специально оборудованных местах, имеющих твердое покрытие; 5) строительство и реконструкция автозаправочных станций, складов горюче-смазочных материалов (за исключением случаев, если автозаправочные станции, склады горюче-смазочных материалов размещены на территориях портов, инфраструктуры внутренних водных путей, в том числе баз (сооружений) для стоянки маломерных судов, объектов органов федеральной службы безопасности), станций технического обслуживания, используемых для технического осмотра и ремонта транспортных средств, осуществление мойки транспортных средств; 6) хранение пестицидов и агрохимикатов (за исключением хранения агрохимикатов в специализированных хранилищах на территориях морских портов за пределами границ прибрежных защитных полос), применение пестицидов и агрохимикатов; 7) сброс сточных, в том числе дренажных, вод; 8) разведка и добыча общераспространенных полезных ископаемых (за исключением случаев, если разведка и добыча общераспространенных полезных ископаемых осуществляются пользователями недр, осуществляющими разведку и добычу иных видов полезных ископаемых, в границах предоставленных им в соответствии с законодательством Российской Федерации о недрах горных отводов и (или) геологических отводов на основании утвержденного технического проекта в соответствии со статьей 19.1 Закона Российской Федерации от 21 февраля 1992 года N 2395-1 "О недрах"). В соответствии со статьей 65 частью 17. В границах прибрежных защитных полос наряду с установленными частью 15 настоящей статьи ограничениями запрещаются: 1) распашка земель; 2)



ДОКУМЕНТ ПОДПИСАН
ЭЛЕКТРОННОЙ ПОДПИСЬЮ

Сертификат: 00BV056B7401CB38D2B3576ACDC8425108

Владелец: ФЕДЕРАЛЬНАЯ СЛУЖБА ГОСУДАРСТВЕННОЙ

РЕГИСТРАЦИИ, КАДАСТРА И КАРТОГРАФИИ

Действителен: с 27.06.2023 по 19.09.2024

полное наименование должности

инициалы, фамилия

Земельный участок			
вид объекта недвижимости			
Лист № 5 раздела 4.1	Всего листов раздела 4.1: 7	Всего разделов: 8	Всего листов выписки: 77
27.02.2024г. № КУВИ-001/2024-57502324			
Кадастровый номер:		50:19:0040109:3	
		размещение отвалов размываемых грунтов; 3) выпас сельскохозяйственных животных и организация для них летних лагерей, ванн.; Реестровый номер границы: 50:00-6.2234; Вид объекта реестра границ: Зона с особыми условиями использования территории; Вид зоны по документу: Прибрежная защитная полоса река Педня Правая; Тип зоны: Прибрежная защитная полоса	
50:19:0040109:3/7	90881	вид ограничения (обременения): ограничения прав на земельный участок, предусмотренные статьей 56 Земельного кодекса Российской Федерации; Срок действия: не установлен; реквизиты документа-основания: распоряжение «Об определении местоположения береговых линий (границ водных объектов), установлении границ водоохранных зон, прибрежных защитных полос водных объектов на территории Московской области» от 14.09.2023 № 2307-РМ выдан: Министерство экологии и природопользования Московской области; Содержание ограничения (обременения): Устанавливается бессрочно. В соответствии со статьей 65 частью 15 Водного кодекса Российской Федерации №74-ФЗ от 03.06.2006 г. в границах водоохранных зон запрещаются: 1) использование сточных вод в целях повышения почвенного плодородия; 2) размещение кладбищ, скотомогильников, объектов размещения отходов производства и потребления, химических, взрывчатых, токсичных, отравляющих и ядовитых веществ, пунктов захоронения радиоактивных отходов, а также загрязнение территории загрязняющими веществами, предельно допустимые концентрации которых в водах водных объектов рыбохозяйственного значения не установлены; 3) осуществление авиационных мер по борьбе с вредными организмами; 4) движение и стоянка транспортных средств (кроме специальных транспортных средств), за исключением их движения по дорогам и стоянки на дорогах и в специально оборудованных местах, имеющих твердое покрытие; 5) строительство и реконструкция автозаправочных станций, складов горюче-смазочных материалов (за исключением случаев, если автозаправочные станции, склады горюче-смазочных материалов размещены на территориях портов, инфраструктуры внутренних водных путей, в том числе баз (сооружений) для стоянки маломерных судов, объектов органов федеральной службы безопасности), станций технического обслуживания, используемых для технического осмотра и ремонта транспортных средств, осуществление мойки транспортных средств; 6) хранение пестицидов и агрохимикатов (за исключением хранения агрохимикатов в специализированных хранилищах на территориях морских портов за пределами границ прибрежных защитных полос), применение пестицидов и агрохимикатов; 7) сброс сточных, в том числе дренажных, вод; 8) разведка и добыча общераспространенных полезных ископаемых (за исключением случаев, если разведка и добыча общераспространенных полезных ископаемых осуществляются пользователями недр, осуществляющими разведку и добычу иных видов полезных ископаемых, в границах предоставленных им в соответствии с законодательством Российской Федерации о недрах горных отводов и (или) геологических отводов на основании утвержденного технического проекта в соответствии со статьей 19.1 Закона Российской Федерации от 21 февраля 1992 года N 2395-1 "О недрах"); Реестровый номер границы: 50:00-6.2252; Вид объекта реестра границ: Зона с особыми условиями использования территории; Вид зоны по документу: Водоохранная зона река Педня Правая; Тип зоны: Водоохранная зона	



ДОКУМЕНТ ПОДПИСАН
ЭЛЕКТРОННОЙ ПОДПИСЬЮ

Сертификат: 00BV056B7401CB38D2B3576ACDC8425108

Владелец: ФЕДЕРАЛЬНАЯ СЛУЖБА ГОСУДАРСТВЕННОЙ
РЕГИСТРАЦИИ, КАДАСТРА И КАРТОГРАФИИ
Действителен: с 27.06.2023 по 19.09.2024

полное наименование должности

инициалы, фамилия

Земельный участок			
вид объекта недвижимости			
Лист № 6 раздела 4.1	Всего листов раздела 4.1: 7	Всего разделов: 8	Всего листов выписки: 77
27.02.2024г. № КУВИ-001/2024-57502324			
Кадастровый номер:		50:19:0040109:3	
50:19:0040109:3/8	942	<p>вид ограничения (обременения): ограничения прав на земельный участок, предусмотренные статьей 56 Земельного кодекса Российской Федерации; Срок действия: не установлен; реквизиты документа-основания: об утверждении Правил охраны линий и сооружений связи Российской Федерации от 09.06.1995 № 578 выдан: Постановление Правительства Российской Федерации; Содержание ограничения (обременения): Согласно Постановления Правительства РФ от 9 июня 1995 г. № 578 «Об утверждении Правил охраны линий и сооружений связи», в пределах охранных зон без письменного согласия и присутствия представителей предприятий, эксплуатирующих линии связи или линии радиодифракции, юридическим и физическим лицам запрещается: а) осуществлять всякого рода строительные, монтажные и взрывные работы, планировку грунта землеройными механизмами (за исключением зон песчаных барханов) и земляные работы (за исключением вспашки на глубину не более 0,3 метра); б) производить геолого-съёмочные, поисковые, геодезические и другие изыскательские работы, которые связаны с бурением скважин, шурфованием, взятием проб грунта, осуществлением взрывных работ; в) производить посадку деревьев, располагать полевые станы, содержать скот, складировать материалы, корма и удобрения, жечь костры, устраивать стрельбища; г) устраивать проезды и стоянки автотранспорта, тракторов и механизмов, провозить негабаритные грузы под проводами воздушных линий связи и линий радиодифракции, строить каналы (арьки), устраивать заграждения и другие препятствия; д) устраивать причалы для стоянки судов, барж и плавучих кранов, производить погрузочно-разгрузочные, подводно-технические, дноуглубительные и землечерпательные работы, выделять рыбопромысловые участки, производить добычу рыбы, других водных животных, а также водных растений придонными орудиями лова, устраивать водопой, производить колку и заготовку льда. Судам и другим плавучим средствам запрещается бросать якоря, проходить с отдельными якорями, цепями, лотами, волокушами и тралями; е) производить строительство и реконструкцию линий электропередач, радиостанций и других объектов, излучающих электромагнитную энергию и оказывающих опасное воздействие на линии связи и линии радиодифракции; ж) производить защиту подземных коммуникаций и коррозии без учета проходящих подземных кабельных линий связи. Юридическим и физическим лицам запрещается производить всякого рода действия, которые могут нарушить нормальную работу линий связи и линий радиодифракции.; Реестровый номер границы: 50:00-6.2312; Вид объекта реестра границ: Зона с особыми условиями использования территории; Вид зоны по документу: Охран зон каб лин св об:"Лин соор магистр газ-д-"Белоусово-Ленинград 0км-177,4км;каб лин св "Белоусово-Торжок" вдоль маг газ-да,нефт и газ соор, протяж-177,4км (Моск обл - 85%; Калужская обл - 15%), инв.№27913, 1т-1л.; Тип зоны: Охранная зона линий и сооружений связи и линий и сооружений радиодифракции</p>	
2	данные отсутствуют	<p>вид ограничения (обременения): ограничения прав на земельный участок, предусмотренные статьей 56 Земельного кодекса Российской Федерации; Срок действия: не установлен; реквизиты документа-основания: доверенность от 10.06.2015 № 7793015 выдан: ООО "Газпром трансгаз Москва"; Содержание ограничения (обременения): согласно СП 36.13330.2012 Магистральные трубопроводы. Актуализированная редакция СНиП 2.05.06-85* (УТВЕРЖДЕН приказом Федерального агентства по</p>	



ДОКУМЕНТ ПОДПИСАН
ЭЛЕКТРОННОЙ ПОДПИСЬЮ

Сертификат: 00BV056B7401CB38D2B3576ACDC8425108

Владелец: ФЕДЕРАЛЬНАЯ СЛУЖБА ГОСУДАРСТВЕННОЙ

РЕГИСТРАЦИИ, КАДАСТРА И КАРТОГРАФИИ

Действителен: с 27.06.2023 по 19.09.2024

полное наименование должности

инициалы, фамилия

Земельный участок			
вид объекта недвижимости			
Лист № 7 раздела 4.1	Всего листов раздела 4.1: 7	Всего разделов: 8	Всего листов выписки: 77
27.02.2024г. № КУВИ-001/2024-57502324			
Кадастровый номер:		50:19:0040109:3	
строительству и жилищно-коммунальному хозяйству (Госстрой) от 25 декабря 2012 г. N 108/ГС и введен в действие с 1 июля 2013 г.); Реестровый номер границы: 50.19.2.168			

полное наименование должности	 ДОКУМЕНТ ПОДПИСАН ЭЛЕКТРОННОЙ ПОДПИСЬЮ Сертификат: 00ВВ056В7401СВ38D2В3576АСDC8425108 Владелец: ФЕДЕРАЛЬНАЯ СЛУЖБА ГОСУДАРСТВЕННОЙ РЕГИСТРАЦИИ, КАДАСТРА И КАРТОГРАФИИ Действителен: с 27.06.2023 по 19.09.2024	инициалы, фамилия

Выписка из Единого государственного реестра недвижимости об объекте недвижимости

Сведения о частях земельного участка

Земельный участок			
вид объекта недвижимости			
Лист № 1 раздела 4.2	Всего листов раздела 4.2: 28	Всего разделов: 8	Всего листов выписки: 77
27.02.2024г. № КУВИ-001/2024-57502324			
Кадастровый номер:		50:19:0040109:3	

Сведения о характерных точках границы части (частей) земельного участка

Учетный номер части: 50:19:0040109:3/1

Система координат МСК-50, зона 1

Номер точки	Координаты, м		Описание закрепления на местности	Средняя квадратичная погрешность определения координат характерных точек границ земельного участка, м
	X	Y		
1	2	3	4	5
1	469649.32	1279474.17	-	-
2	469648.69	1279488.44	-	0.1
3	469648.69	1279496.08	-	-
4	469650.81	1279496.73	-	0.2
5	469650.07	1279569.53	-	0.2
6	469649.65	1279641.09	-	0.2
7	469649.35	1279731.9	-	0.2
8	469655.14	1279748.1	-	0.2
9	469648.69	1279750.02	-	-
10	469648.69	1279772.26	-	-
11	469652.96	1279770.94	-	0.2
12	469651.5	1279775.74	-	-
13	469672.78	1279777.07	-	-
14	469675.03	1279769.66	-	0.2
15	469692.22	1279778.29	-	-
16	469704.55	1279779.06	-	0.1
17	469710.36	1279779.63	-	0.1
18	469716.7	1279790.57	-	-
19	469735.1	1279799.8	-	0.2
20	469753.77	1279865.93	-	0.2
21	469773.96	1279936.37	-	-



ДОКУМЕНТ ПОДПИСАН
ЭЛЕКТРОННОЙ ПОДПИСЬЮ

Сертификат: 00BV056B7401CB38D2B3576ACDC8425108

Владелец: ФЕДЕРАЛЬНАЯ СЛУЖБА ГОСУДАРСТВЕННОЙ

РЕГИСТРАЦИИ, КАДАСТРА И КАРТОГРАФИИ

Действителен: с 27.06.2023 по 19.09.2024

полное наименование должности

инициалы, фамилия

Земельный участок

вид объекта недвижимости

Лист № 2 раздела 4.2

Всего листов раздела 4.2: 28

Всего разделов: 8

Всего листов выписки: 77

27.02.2024г. № КУВИ-001/2024-57502324

Кадастровый номер:

50:19:0040109:3

1	2	3	4	5
22	469793.93	1280006.5	-	0.2
23	469811.48	1280066.98	-	-
24	469814.53	1280091.49	-	-
25	469839.73	1280121.12	-	-
26	469838.69	1280113.42	-	0.2
27	469831.9	1280062.81	-	0.2
28	469814.41	1280000.64	-	0.2
29	469794.43	1279930.52	-	0.2
30	469774.25	1279860.1	-	0.2
31	469754.06	1279788.94	-	0.2
32	469752.96	1279786.57	-	0.2
33	469751.46	1279784.8	-	0.2
34	469749.48	1279783.32	-	0.2
35	469676.96	1279747.36	-	0.2
36	469670.04	1279728.68	-	0.2
37	469670.95	1279641.23	-	0.2
38	469671.37	1279569.68	-	0.2
39	469671.93	1279488.57	-	0.2
40	469671.45	1279485.48	-	0.2
41	469670.02	1279482.69	-	0.2
42	469667.81	1279480.48	-	0.2
43	469665.02	1279479.06	-	0.2
1	469649.32	1279474.17	-	-



ДОКУМЕНТ ПОДПИСАН
ЭЛЕКТРОННОЙ ПОДПИСЬЮ

Сертификат: 00ВВ056В7401СВ38D2В3576АСDС8425108

Владелец: ФЕДЕРАЛЬНАЯ СЛУЖБА ГОСУДАРСТВЕННОЙ

РЕГИСТРАЦИИ, КАДАСТРА И КАРТОГРАФИИ

Действителен: с 27.06.2023 по 19.09.2024

полное наименование должности

инициалы, фамилия

Земельный участок			
вид объекта недвижимости			
Лист № 3 раздела 4.2	Всего листов раздела 4.2: 28	Всего разделов: 8	Всего листов выписки: 77

27.02.2024г. № КУВИ-001/2024-57502324

Кадастровый номер: 50:19:0040109:3

Сведения о характерных точках границы части (частей) земельного участка			
Учетный номер части: 50:19:0040109:3/3			
Система координат МСК-50, зона 1			

Номер точки	Координаты, м		Описание закрепления на местности	Средняя квадратичная погрешность определения координат характерных точек границ земельного участка, м
	X	Y		
1	2	3	4	5
1	471000.59	1276153.44	-	0.1
2	470985.31	1276150.66	-	0.1
3	470974.19	1276159	-	0.1
4	470968.64	1276171.5	-	0.1
5	470958.91	1276189.56	-	0.1
6	470950.58	1276188.19	-	0.1
7	470949.19	1276168.72	-	0.1
8	470949.19	1276157.17	-	-
9	470868.98	1276188.26	-	-
10	470868.61	1276197.91	-	0.1
11	470863.06	1276222.91	-	0.1
12	470858.89	1276232.63	-	0.1
13	470842.22	1276211.78	-	0.1
14	470832.5	1276206.25	-	0.1
15	470821.39	1276209	-	0.1
16	470815.83	1276235.41	-	0.1
17	470808.88	1276254.84	-	0.1
18	470799.16	1276270.13	-	0.1
19	470786.66	1276281.25	-	0.1
20	470775.55	1276289.59	-	0.1
21	470774.16	1276318.75	-	0.1
22	470765.44	1276330.39	-	-
23	470841.96	1276298.2	-	0.1
24	471029.51	1276225.52	-	-



ДОКУМЕНТ ПОДПИСАН
ЭЛЕКТРОННОЙ ПОДПИСЬЮ

Сертификат: 00ВВ056В7401СВ38D2В3576АСDС8425108

Владелец: ФЕДЕРАЛЬНАЯ СЛУЖБА ГОСУДАРСТВЕННОЙ

РЕГИСТРАЦИИ, КАДАСТРА И КАРТОГРАФИИ

Действителен: с 27.06.2023 по 19.09.2024

полное наименование должности

инициалы, фамилия

Земельный участок				
вид объекта недвижимости				
Лист № 4 раздела 4.2		Всего листов раздела 4.2: 28		Всего разделов: 8
27.02.2024г. № КУВИ-001/2024-57502324				
Кадастровый номер:			50:19:0040109:3	
1	2	3	4	5
25	471026.98	1276220.13	-	0.1
26	471026.98	1276193.72	-	0.1
27	471011.7	1276170.13	-	0.1
1	471000.59	1276153.44	-	0.1



ДОКУМЕНТ ПОДПИСАН
ЭЛЕКТРОННОЙ ПОДПИСЬЮ

Сертификат: 00ВВ056В7401СВ38D2В3576АСDС8425108

Владелец: ФЕДЕРАЛЬНАЯ СЛУЖБА ГОСУДАРСТВЕННОЙ
РЕГИСТРАЦИИ, КАДАСТРА И КАРТОГРАФИИ
Действителен: с 27.06.2023 по 19.09.2024

полное наименование должности

инициалы, фамилия

Земельный участок			
вид объекта недвижимости			

Лист № 5 раздела 4.2	Всего листов раздела 4.2: 28	Всего разделов: 8	Всего листов выписки: 77
----------------------	------------------------------	-------------------	--------------------------

27.02.2024г. № КУВИ-001/2024-57502324

Кадастровый номер: 50:19:0040109:3

Сведения о характерных точках границы части (частей) земельного участка

Учетный номер части: 50:19:0040109:3/4

Система координат МСК-50, зона 1

Номер точки	Координаты, м		Описание закрепления на местности	Средняя квадратичная погрешность определения координат характерных точек границ земельного участка, м
	X	Y		
1	2	3	4	5
1	471520.81	1276721.06	-	-
2	471498.56	1276709.79	-	-
3	471502.42	1276758.69	-	0.2
4	471483.04	1276835.83	-	0.2
5	471463.85	1276911.46	-	0.2
6	471445.5	1276983.93	-	0.2
7	471445.01	1276987.02	-	0.2
8	471445.5	1276990.11	-	0.2
9	471463.75	1277051.21	-	0.2
10	471484.57	1277120.02	-	0.2
11	471502.7	1277180.33	-	0.2
12	471503.29	1277195.42	-	0.2
13	471523.47	1277279.44	-	0.2
14	471536.71	1277334.83	-	0.2
15	471549.59	1277388.64	-	0.2
16	471555.04	1277411.51	-	0.2
17	471494.88	1277426.58	-	0.2
18	471434.89	1277441.63	-	0.2
19	471376.05	1277456.36	-	0.2
20	471319.73	1277470.41	-	0.2
21	471266.25	1277483.77	-	0.2
22	471207.91	1277498.28	-	0.2
23	471148.22	1277513.23	-	0.2
24	471087.79	1277528.44	-	0.2



ДОКУМЕНТ ПОДПИСАН
ЭЛЕКТРОННОЙ ПОДПИСЬЮ

Сертификат: 00ВВ056В7401СВ38D2В3576АСDС8425108

Владелец: ФЕДЕРАЛЬНАЯ СЛУЖБА ГОСУДАРСТВЕННОЙ

РЕГИСТРАЦИИ, КАДАСТРА И КАРТОГРАФИИ

Действителен: с 27.06.2023 по 19.09.2024

полное наименование должности

инициалы, фамилия

Земельный участок

вид объекта недвижимости

Лист № 6 раздела 4.2

Всего листов раздела 4.2: 28

Всего разделов: 8

Всего листов выписки: 77

27.02.2024г. № КУВИ-001/2024-57502324

Кадастровый номер:

50:19:0040109:3

1	2	3	4	5
25	471029.42	1277543.24	-	0.2
26	470976.92	1277556.3	-	0.2
27	470909.53	1277573.36	-	0.2
28	470862.93	1277585.11	-	0.2
29	470791.84	1277579.05	-	0.2
30	470732.88	1277573.74	-	0.2
31	470669.94	1277568.46	-	0.2
32	470611.88	1277563.29	-	0.2
33	470550	1277558.03	-	0.2
34	470485.74	1277552.63	-	0.2
35	470425.29	1277547.54	-	0.2
36	470362.46	1277542.81	-	0.2
37	470298.06	1277538.83	-	0.2
38	470236.22	1277535.2	-	0.2
39	470173.7	1277532.07	-	0.2
40	470112.29	1277528.86	-	0.2
41	470048.98	1277528.12	-	0.2
42	470037	1277528.22	-	-
43	470038.11	1277549.41	-	0.1
44	469893.13	1277549.38	-	0.1
45	469875.38	1277550.87	-	-
46	469926.08	1277550.52	-	0.2
47	469988.21	1277549.95	-	0.2
48	470048.9	1277549.42	-	0.2
49	470111.61	1277550.16	-	0.2
50	470172.62	1277553.35	-	0.2
51	470235.06	1277556.46	-	0.2
52	470296.78	1277560.09	-	0.2
53	470361	1277564.06	-	0.2



ДОКУМЕНТ ПОДПИСАН
ЭЛЕКТРОННОЙ ПОДПИСЬЮ

Сертификат: 00ВВ056В7401СВ38D2В3576АСDС8425108

Владелец: ФЕДЕРАЛЬНАЯ СЛУЖБА ГОСУДАРСТВЕННОЙ

РЕГИСТРАЦИИ, КАДАСТРА И КАРТОГРАФИИ

Действителен: с 27.06.2023 по 19.09.2024

полное наименование должности

инициалы, фамилия

Земельный участок

вид объекта недвижимости

Лист № 7 раздела 4.2

Всего листов раздела 4.2: 28

Всего разделов: 8

Всего листов выписки: 77

27.02.2024г. № КУВИ-001/2024-57502324

Кадастровый номер:

50:19:0040109:3

1	2	3	4	5
54	470423.6	1277568.78	-	0.2
55	470483.95	1277573.85	-	0.2
56	470548.21	1277579.25	-	0.2
57	470610.03	1277584.51	-	0.2
58	470668.11	1277589.68	-	0.2
59	470731.03	1277594.96	-	0.2
60	470789.98	1277600.27	-	0.2
61	470862.02	1277606.39	-	0.2
62	470864.36	1277606.46	-	0.2
63	470866.7	1277606.03	-	0.2
64	470914.74	1277594.01	-	0.2
65	470982.11	1277576.96	-	0.2
66	471034.61	1277563.89	-	0.2
67	471093	1277549.09	-	0.2
68	471153.41	1277533.89	-	0.2
69	471213.07	1277518.95	-	0.2
70	471271.4	1277504.44	-	0.2
71	471324.89	1277491.08	-	0.2
72	471381.22	1277477.03	-	0.2
73	471440.07	1277462.29	-	0.2
74	471500.06	1277447.24	-	0.2
75	471571.04	1277429.42	-	0.2
76	471573.83	1277428	-	0.2
77	471576.04	1277425.79	-	0.2
78	471577.38	1277423.67	-	0.2
79	471578.35	1277420.7	-	0.2
80	471578.35	1277417.44	-	0.2
81	471570.3	1277383.69	-	0.2
82	471557.42	1277329.88	-	0.2



ДОКУМЕНТ ПОДПИСАН
ЭЛЕКТРОННОЙ ПОДПИСЬЮ

Сертификат: 00ВВ056В7401СВ38D2В3576АСDС8425108

Владелец: ФЕДЕРАЛЬНАЯ СЛУЖБА ГОСУДАРСТВЕННОЙ

РЕГИСТРАЦИИ, КАДАСТРА И КАРТОГРАФИИ

Действителен: с 27.06.2023 по 19.09.2024

полное наименование должности

инициалы, фамилия

Земельный участок

вид объекта недвижимости

Лист № 8 раздела 4.2

Всего листов раздела 4.2: 28

Всего разделов: 8

Всего листов выписки: 77

27.02.2024г. № КУВИ-001/2024-57502324

Кадастровый номер:

50:19:0040109:3

1	2	3	4	5
83	471544.18	1277274.47	-	0.2
84	471526.74	1277201.9	-	0.2
85	471534.12	1277200.19	-	-
86	471532.73	1277181.75	-	0.1
87	471531.18	1277179.02	-	-
88	471524.02	1277180.68	-	0.2
89	471523.87	1277176.8	-	0.2
90	471517.08	1277154.2	-	-
91	471507.34	1277137.06	-	0.1
92	471497.32	1277088.63	-	-
93	471484.14	1277045.04	-	0.2
94	471482.01	1277038	-	-
95	471479.92	1277033.47	-	0.1
96	471477.66	1277023.63	-	-
97	471466.63	1276987.15	-	0.2
98	471468.75	1276978.79	-	-
99	471468.75	1276947.16	-	0.1
100	471477.89	1276917.72	-	0.1
101	471490.44	1276893.27	-	-
102	471503.69	1276841.04	-	0.2
103	471523.47	1276762.09	-	0.2
104	471523.78	1276760.39	-	0.2
105	471523.77	1276758.72	-	0.2
1	471520.81	1276721.06	-	-
1	469858.82	1277552.26	-	-
2	469774.66	1277559.31	-	0.1
3	469776.95	1277567.63	-	0.1
4	469778.18	1277575.69	-	-
5	469801.24	1277568.93	-	0.2



ДОКУМЕНТ ПОДПИСАН
ЭЛЕКТРОННОЙ ПОДПИСЬЮ

Сертификат: 00ВВ056В7401СВ38Д2В3576АСДС8425108

Владелец: ФЕДЕРАЛЬНАЯ СЛУЖБА ГОСУДАРСТВЕННОЙ

РЕГИСТРАЦИИ, КАДАСТРА И КАРТОГРАФИИ

Действителен: с 27.06.2023 по 19.09.2024

полное наименование должности

инициалы, фамилия

Земельный участок

вид объекта недвижимости

Лист № 9 раздела 4.2

Всего листов раздела 4.2: 28

Всего разделов: 8

Всего листов выписки: 77

27.02.2024г. № КУВИ-001/2024-57502324

Кадастровый номер:

50:19:0040109:3

1	2	3	4	5
1	469858.82	1277552.26	-	-
1	469682.87	1279162.97	-	-
2	469669.07	1279245.2	-	-
3	469668.25	1279273.93	-	0.2
4	469666.75	1279348.99	-	0.2
5	469665.4	1279417.37	-	0.2
6	469663.54	1279498	-	0.2
7	469662.62	1279572.18	-	0.2
8	469661.52	1279647.53	-	0.2
9	469660.35	1279726.48	-	0.2
10	469648.69	1279730.15	-	-
11	469648.69	1279752.57	-	-
12	469650.09	1279752.03	-	0.2
13	469669.67	1279745.42	-	0.2
14	469706.45	1279767.91	-	0.2
15	469746.12	1279791.95	-	0.2
16	469764.93	1279854.43	-	0.2
17	469787.39	1279927.09	-	0.2
18	469803.31	1279979.49	-	0.2
19	469811.55	1280005.34	-	0.2
20	469811.22	1280005.41	-	0.2
21	469756.63	1280014.93	-	0.2
22	469750.75	1280015.99	-	-
23	469751.34	1280017.19	-	0.1
24	469759.58	1280026.88	-	0.1
25	469760.89	1280028.41	-	0.1
26	469766	1280034.41	-	-
27	469815.06	1280025.85	-	0.2
28	469817.79	1280025.3	-	0.2



ДОКУМЕНТ ПОДПИСАН
ЭЛЕКТРОННОЙ ПОДПИСЬЮ

Сертификат: 00ВВ056В7401СВ38D2В3576АСDС8425108

Владелец: ФЕДЕРАЛЬНАЯ СЛУЖБА ГОСУДАРСТВЕННОЙ

РЕГИСТРАЦИИ, КАДАСТРА И КАРТОГРАФИИ

Действителен: с 27.06.2023 по 19.09.2024

полное наименование должности

инициалы, фамилия

Земельный участок

вид объекта недвижимости

Лист № 10 раздела 4.2

Всего листов раздела 4.2: 28

Всего разделов: 8

Всего листов выписки: 77

27.02.2024г. № КУВИ-001/2024-57502324

Кадастровый номер:

50:19:0040109:3

1	2	3	4	5
29	469820.12	1280032.93	-	0.2
30	469826.85	1280091.91	-	0.2
31	469828.75	1280108.21	-	-
32	469853.62	1280137.45	-	-
33	469848	1280089.42	-	0.2
34	469840.58	1280028.86	-	0.2
35	469835.45	1280010.18	-	0.2
36	469823.63	1279973.1	-	0.2
37	469807.75	1279920.84	-	0.2
38	469785.3	1279848.21	-	0.2
39	469765.12	1279781.49	-	0.2
40	469763.56	1279778.47	-	0.2
41	469761.12	1279776.26	-	0.2
42	469717.46	1279749.67	-	0.2
43	469681.62	1279728.4	-	0.2
44	469682.82	1279647.84	-	0.2
45	469683.92	1279572.47	-	0.2
46	469684.84	1279498.38	-	0.2
47	469686.7	1279417.82	-	0.2
48	469688.05	1279349.42	-	0.2
49	469689.55	1279274.41	-	0.2
50	469691.71	1279179.59	-	0.2
51	469691.22	1279176.5	-	0.2
52	469689.8	1279173.71	-	0.2
1	469682.87	1279162.97	-	-



ДОКУМЕНТ ПОДПИСАН
ЭЛЕКТРОННОЙ ПОДПИСЬЮ

Сертификат: 00ВВ056В7401СВ38Д2В3576АСДС8425108

Владелец: ФЕДЕРАЛЬНАЯ СЛУЖБА ГОСУДАРСТВЕННОЙ

РЕГИСТРАЦИИ, КАДАСТРА И КАРТОГРАФИИ

Действителен: с 27.06.2023 по 19.09.2024

полное наименование должности

инициалы, фамилия

Земельный участок			
вид объекта недвижимости			
Лист № 11 раздела 4.2	Всего листов раздела 4.2: 28	Всего разделов: 8	Всего листов выписки: 77

27.02.2024г. № КУВИ-001/2024-57502324

Кадастровый номер:

50:19:0040109:3

Сведения о характерных точках границы части (частей) земельного участка

Учетный номер части: 50:19:0040109:3/5

Система координат

Номер точки	Координаты, м		Описание закрепления на местности	Средняя квадратичная погрешность определения координат характерных точек границ земельного участка, м
	X	Y		
1	2	3	4	5
1	470718.8	1276642.78	-	-
2	470721.36	1276633.03	-	-
3	470712.47	1276606.34	-	-
4	470717.25	1276593.34	-	-
5	470733	1276573.5	-	-
6	470742.58	1276546.13	-	-
7	470739.84	1276527.66	-	-
8	470733.67	1276502.31	-	-
9	470739.16	1276479.06	-	-
10	470757.63	1276438.69	-	-
11	470754.7	1276417.38	-	-
12	470750.53	1276402.09	-	-
13	470756.09	1276374.31	-	-
14	470756.09	1276353.5	-	-
15	470761.66	1276335.44	-	-
16	470774.16	1276318.75	-	-
17	470775.55	1276289.59	-	-
18	470786.66	1276281.25	-	-
19	470799.16	1276270.13	-	-
20	470808.88	1276254.84	-	-
21	470815.83	1276235.41	-	-
22	470821.39	1276209	-	-
23	470832.5	1276206.25	-	-
24	470842.22	1276211.78	-	-



ДОКУМЕНТ ПОДПИСАН
ЭЛЕКТРОННОЙ ПОДПИСЬЮ

Сертификат: 00ВВ056В7401СВ38D2В3576АСDC8425108

Владелец: ФЕДЕРАЛЬНАЯ СЛУЖБА ГОСУДАРСТВЕННОЙ

РЕГИСТРАЦИИ, КАДАСТРА И КАРТОГРАФИИ

Действителен: с 27.06.2023 по 19.09.2024

полное наименование должности

инициалы, фамилия

Земельный участок

вид объекта недвижимости

Лист № 12 раздела 4.2

Всего листов раздела 4.2: 28

Всего разделов: 8

Всего листов выписки: 77

27.02.2024г. № КУВИ-001/2024-57502324

Кадастровый номер:

50:19:0040109:3

1	2	3	4	5
25	470858.89	1276232.63	-	-
26	470863.06	1276222.91	-	-
27	470868.61	1276197.91	-	-
28	470870	1276161.78	-	-
29	470886.67	1276152.06	-	-
30	470903.34	1276149.28	-	-
31	470932.52	1276150.66	-	-
32	470949.19	1276154.84	-	-
33	470949.19	1276168.72	-	-
34	470950.58	1276188.19	-	-
35	470958.91	1276189.56	-	-
36	470968.64	1276171.5	-	-
37	470974.19	1276159	-	-
38	470985.31	1276150.66	-	-
39	471000.59	1276153.44	-	-
40	471011.7	1276170.13	-	-
41	471026.98	1276193.72	-	-
42	471026.98	1276220.13	-	-
43	471038.09	1276243.75	-	-
44	471053.38	1276264.59	-	-
45	471061.7	1276270.13	-	-
46	471065.88	1276285.41	-	-
47	471065.88	1276300.69	-	-
48	471076.98	1276310.44	-	-
49	471092.27	1276318.75	-	-
50	471104.78	1276328.47	-	-
51	471104.78	1276342.38	-	-
52	471102	1276377.09	-	-
53	471133.95	1276414.63	-	-



ДОКУМЕНТ ПОДПИСАН
ЭЛЕКТРОННОЙ ПОДПИСЬЮ

Сертификат: 00ВВ056В7401СВ38D2В3576АСDC8425108

Владелец: ФЕДЕРАЛЬНАЯ СЛУЖБА ГОСУДАРСТВЕННОЙ

РЕГИСТРАЦИИ, КАДАСТРА И КАРТОГРАФИИ

Действителен: с 27.06.2023 по 19.09.2024

полное наименование должности

инициалы, фамилия

Земельный участок				
вид объекта недвижимости				
Лист № 13 раздела 4.2	Всего листов раздела 4.2: 28		Всего разделов: 8	
27.02.2024г. № КУВИ-001/2024-57502324				
Кадастровый номер:			50:19:0040109:3	
1	2	3	4	5
54	471150.63	1276438.22	-	-
55	471164.52	1276453.5	-	-
56	471164.52	1276468.13	-	-
57	470944.99	1276553.2	-	-
58	470744.26	1276637.64	-	-
1	470718.8	1276642.78	-	-



ДОКУМЕНТ ПОДПИСАН
ЭЛЕКТРОННОЙ ПОДПИСЬЮ

Сертификат: 00ВВ056В7401СВ38D2В3576АСDС8425108

Владелец: ФЕДЕРАЛЬНАЯ СЛУЖБА ГОСУДАРСТВЕННОЙ
РЕГИСТРАЦИИ, КАДАСТРА И КАРТОГРАФИИ
Действителен: с 27.06.2023 по 19.09.2024

полное наименование должности

инициалы, фамилия

Земельный участок

вид объекта недвижимости

Лист № 14 раздела 4.2

Всего листов раздела 4.2: 28

Всего разделов: 8

Всего листов выписки: 77

27.02.2024г. № КУВИ-001/2024-57502324

Кадастровый номер:

50:19:0040109:3

Сведения о характерных точках границы части (частей) земельного участка

Учетный номер части: 50:19:0040109:3/6

Система координат

Номер точки	Координаты, м		Описание закрепления на местности	Средняя квадратичная погрешность определения координат характерных точек границ земельного участка, м
	X	Y		
1	2	3	4	5
1	470209.14	1277085.53	-	-
2	470208.97	1277069.66	-	-
3	470225.78	1277068.94	-	-
4	470223.59	1277072.2	-	-
5	470209.14	1277085.53	-	-
1	470739.73	1276527.22	-	-
2	470734.89	1276507.31	-	-
3	470738.8	1276505.98	-	-
4	470742.8	1276505.96	-	-
5	470743.56	1276507.15	-	-
6	470743.59	1276513.18	-	-
7	470743.16	1276515.06	-	-
8	470742.15	1276516.62	-	-
9	470741.21	1276523.79	-	-
10	470740.59	1276525.87	-	-
11	470739.73	1276527.22	-	-
1	470532.31	1276838.66	-	-
2	470538.27	1276833.44	-	-
3	470550.42	1276828.5	-	-
4	470562.13	1276827.34	-	-
5	470556.52	1276833.45	-	-
6	470543.38	1276838.3	-	-
7	470532.31	1276838.66	-	-
1	470311.43	1277045.82	-	-



ДОКУМЕНТ ПОДПИСАН
ЭЛЕКТРОННОЙ ПОДПИСЬЮ

Сертификат: 00ВВ056В7401СВ38D2В3576АСDС8425108

Владелец: ФЕДЕРАЛЬНАЯ СЛУЖБА ГОСУДАРСТВЕННОЙ

РЕГИСТРАЦИИ, КАДАСТРА И КАРТОГРАФИИ

Действителен: с 27.06.2023 по 19.09.2024

полное наименование должности

инициалы, фамилия

Земельный участок

вид объекта недвижимости

Лист № 15 раздела 4.2

Всего листов раздела 4.2: 28

Всего разделов: 8

Всего листов выписки: 77

27.02.2024г. № КУВИ-001/2024-57502324

Кадастровый номер:

50:19:0040109:3

1	2	3	4	5
2	470314.84	1277039.56	-	-
3	470334.69	1277025.88	-	-
4	470343.58	1277023.81	-	-
5	470363.44	1277016.28	-	-
6	470386.7	1277006.72	-	-
7	470407.92	1276993.03	-	-
8	470446.02	1276967.78	-	-
9	470424.03	1276947.91	-	-
10	470424.94	1276947.72	-	-
11	470428.2	1276944.94	-	-
12	470432.75	1276941.03	-	-
13	470434.92	1276932.69	-	-
14	470432.36	1276926.16	-	-
15	470426.84	1276915.81	-	-
16	470424.14	1276906.66	-	-
17	470424.14	1276898.13	-	-
18	470427.56	1276891.28	-	-
19	470435.59	1276886.13	-	-
20	470446.53	1276885.72	-	-
21	470453.03	1276888.06	-	-
22	470462.8	1276894.31	-	-
23	470473.89	1276903.88	-	-
24	470486.34	1276905.53	-	-
25	470498.22	1276903.31	-	-
26	470506	1276894.44	-	-
27	470512.8	1276878.31	-	-
28	470516.86	1276860.63	-	-
29	470525.61	1276844.53	-	-
30	470530.31	1276840.42	-	-



ДОКУМЕНТ ПОДПИСАН
ЭЛЕКТРОННОЙ ПОДПИСЬЮ

Сертификат: 00ВВ056В7401СВ38Д2В3576АСDC8425108

Владелец: ФЕДЕРАЛЬНАЯ СЛУЖБА ГОСУДАРСТВЕННОЙ

РЕГИСТРАЦИИ, КАДАСТРА И КАРТОГРАФИИ

Действителен: с 27.06.2023 по 19.09.2024

полное наименование должности

инициалы, фамилия

Земельный участок

вид объекта недвижимости

Лист № 16 раздела 4.2

Всего листов раздела 4.2: 28

Всего разделов: 8

Всего листов выписки: 77

27.02.2024г. № КУВИ-001/2024-57502324

Кадастровый номер:

50:19:0040109:3

1	2	3	4	5
31	470531.13	1276840.7	-	-
32	470543.78	1276840.31	-	-
33	470557.67	1276835.14	-	-
34	470565.12	1276827.04	-	-
35	470589.19	1276824.66	-	-
36	470604.56	1276820.38	-	-
37	470627.42	1276810.66	-	-
38	470634.19	1276804.16	-	-
39	470637.88	1276797.06	-	-
40	470638.16	1276789.09	-	-
41	470635	1276780.47	-	-
42	470628.58	1276775.28	-	-
43	470628.25	1276775.25	-	-
44	470635.13	1276764.44	-	-
45	470652.92	1276752.13	-	-
46	470674.83	1276745.28	-	-
47	470694.67	1276734.34	-	-
48	470700.83	1276719.97	-	-
49	470700.14	1276706.97	-	-
50	470700.83	1276685.06	-	-
51	470700.14	1276667.25	-	-
52	470717.94	1276646.06	-	-
53	470721.36	1276633.03	-	-
54	470712.47	1276606.34	-	-
55	470717.25	1276593.34	-	-
56	470733	1276573.5	-	-
57	470742.58	1276546.13	-	-
58	470740.22	1276530.19	-	-
59	470742.42	1276526.68	-	-



ДОКУМЕНТ ПОДПИСАН
ЭЛЕКТРОННОЙ ПОДПИСЬЮ

Сертификат: 00ВВ056В7401СВ38D2В3576АСDC8425108

Владелец: ФЕДЕРАЛЬНАЯ СЛУЖБА ГОСУДАРСТВЕННОЙ

РЕГИСТРАЦИИ, КАДАСТРА И КАРТОГРАФИИ

Действителен: с 27.06.2023 по 19.09.2024

полное наименование должности

инициалы, фамилия

Земельный участок

вид объекта недвижимости

Лист № 17 раздела 4.2

Всего листов раздела 4.2: 28

Всего разделов: 8

Всего листов выписки: 77

27.02.2024г. № КУВИ-001/2024-57502324

Кадастровый номер:

50:19:0040109:3

1	2	3	4	5
60	470743.18	1276524.23	-	-
61	470744.07	1276517.38	-	-
62	470745.03	1276515.86	-	-
63	470745.6	1276513.41	-	-
64	470745.56	1276506.64	-	-
65	470743.92	1276503.94	-	-
66	470736.3	1276504.37	-	-
67	470734.35	1276505.12	-	-
68	470733.67	1276502.31	-	-
69	470739.16	1276479.06	-	-
70	470757.63	1276438.69	-	-
71	470754.7	1276417.38	-	-
72	470750.53	1276402.09	-	-
73	470756.09	1276374.31	-	-
74	470756.09	1276353.5	-	-
75	470761.66	1276335.44	-	-
76	470763.65	1276332.78	-	-
77	470762.09	1276341.82	-	-
78	470763.63	1276349.21	-	-
79	470770.26	1276359.12	-	-
80	470772.68	1276363.89	-	-
81	470776.03	1276371.46	-	-
82	470780.87	1276382.77	-	-
83	470784.28	1276388.02	-	-
84	470789.49	1276400.18	-	-
85	470792.37	1276420.48	-	-
86	470790.5	1276430.85	-	-
87	470791.97	1276435.73	-	-
88	470793.46	1276446.36	-	-



ДОКУМЕНТ ПОДПИСАН
ЭЛЕКТРОННОЙ ПОДПИСЬЮ

Сертификат: 00ВВ056В7401СВ38D2В3576АСDC8425108

Владелец: ФЕДЕРАЛЬНАЯ СЛУЖБА ГОСУДАРСТВЕННОЙ

РЕГИСТРАЦИИ, КАДАСТРА И КАРТОГРАФИИ

Действителен: с 27.06.2023 по 19.09.2024

полное наименование должности

инициалы, фамилия

Земельный участок

вид объекта недвижимости

Лист № 18 раздела 4.2

Всего листов раздела 4.2: 28

Всего разделов: 8

Всего листов выписки: 77

27.02.2024г. № КУВИ-001/2024-57502324

Кадастровый номер:

50:19:0040109:3

1	2	3	4	5
89	470793.8	1276458.26	-	-
90	470792.19	1276471.6	-	-
91	470788.86	1276481.64	-	-
92	470795.56	1276506.34	-	-
93	470795.6	1276513.41	-	-
94	470794.3	1276524.74	-	-
95	470792.76	1276530.67	-	-
96	470790.18	1276541.49	-	-
97	470784.76	1276553.28	-	-
98	470779.67	1276561.15	-	-
99	470776.18	1276565.94	-	-
100	470769.13	1276574.52	-	-
101	470754.11	1276587.84	-	-
102	470750.83	1276597.84	-	-
103	470746.62	1276607.26	-	-
104	470738.21	1276622.89	-	-
105	470735.16	1276640.15	-	-
106	470737.87	1276646.49	-	-
107	470741.49	1276654.03	-	-
108	470745.43	1276669.57	-	-
109	470745.89	1276676.32	-	-
110	470744.36	1276688.61	-	-
111	470742.8	1276694.76	-	-
112	470739.69	1276703.93	-	-
113	470735.33	1276712.79	-	-
114	470732.64	1276718.44	-	-
115	470729.49	1276723.12	-	-
116	470725	1276736.65	-	-
117	470722.42	1276741.59	-	-



ДОКУМЕНТ ПОДПИСАН
ЭЛЕКТРОННОЙ ПОДПИСЬЮ

Сертификат: 00ВВ056В7401СВ38Д2В3576АСDC8425108

Владелец: ФЕДЕРАЛЬНАЯ СЛУЖБА ГОСУДАРСТВЕННОЙ

РЕГИСТРАЦИИ, КАДАСТРА И КАРТОГРАФИИ

Действителен: с 27.06.2023 по 19.09.2024

полное наименование должности

инициалы, фамилия

Земельный участок

вид объекта недвижимости

Лист № 19 раздела 4.2

Всего листов раздела 4.2: 28

Всего разделов: 8

Всего листов выписки: 77

27.02.2024г. № КУВИ-001/2024-57502324

Кадастровый номер:

50:19:0040109:3

1	2	3	4	5
118	470700.73	1276761.67	-	-
119	470695.8	1276765.56	-	-
120	470691.37	1276768.44	-	-
121	470684.16	1276770.85	-	-
122	470679.7	1276773.96	-	-
123	470673.94	1276776.83	-	-
124	470678.29	1276796.23	-	-
125	470673.92	1276816.81	-	-
126	470670.7	1276823.49	-	-
127	470666.07	1276830.44	-	-
128	470652.89	1276843.54	-	-
129	470646.83	1276847.66	-	-
130	470634.99	1276852.39	-	-
131	470625.07	1276859.9	-	-
132	470613.32	1276864.88	-	-
133	470600.43	1276867.35	-	-
134	470594.46	1276869	-	-
135	470582.67	1276878.44	-	-
136	470575.11	1276882	-	-
137	470561.22	1276887.17	-	-
138	470551.53	1276889.07	-	-
139	470534.44	1276904.97	-	-
140	470526.86	1276908.77	-	-
141	470502.49	1276914.03	-	-
142	470486.47	1276913	-	-
143	470480.65	1276917.59	-	-
144	470470.28	1276922.1	-	-
145	470463.81	1276924.08	-	-
146	470451.85	1276925.87	-	-



ДОКУМЕНТ ПОДПИСАН
ЭЛЕКТРОННОЙ ПОДПИСЬЮ

Сертификат: 00ВВ056В7401СВ38Д2В3576АСДС8425108

Владелец: ФЕДЕРАЛЬНАЯ СЛУЖБА ГОСУДАРСТВЕННОЙ

РЕГИСТРАЦИИ, КАДАСТРА И КАРТОГРАФИИ

Действителен: с 27.06.2023 по 19.09.2024

полное наименование должности

инициалы, фамилия

Земельный участок

вид объекта недвижимости

Лист № 20 раздела 4.2

Всего листов раздела 4.2: 28

Всего разделов: 8

Всего листов выписки: 77

27.02.2024г. № КУВИ-001/2024-57502324

Кадастровый номер:

50:19:0040109:3

1	2	3	4	5
147	470448.91	1276933.37	-	-
148	470444.5	1276939.97	-	-
149	470450.45	1276967.66	-	-
150	470449.93	1276973.2	-	-
151	470443.45	1276993.53	-	-
152	470436.97	1277002.68	-	-
153	470431.21	1277008.99	-	-
154	470426.63	1277013.22	-	-
155	470414.43	1277021.53	-	-
156	470408.25	1277024.51	-	-
157	470385.98	1277029.47	-	-
158	470378.65	1277029.39	-	-
159	470361.42	1277026.12	-	-
160	470354.72	1277023.57	-	-
161	470350.44	1277027.97	-	-
162	470339.61	1277036.4	-	-
163	470327.65	1277041.37	-	-
164	470319.36	1277043.61	-	-
165	470311.43	1277045.82	-	-



ДОКУМЕНТ ПОДПИСАН
ЭЛЕКТРОННОЙ ПОДПИСЬЮ

Сертификат: 00ВВ056В7401СВ38D2В3576АСDC8425108

Владелец: ФЕДЕРАЛЬНАЯ СЛУЖБА ГОСУДАРСТВЕННОЙ

РЕГИСТРАЦИИ, КАДАСТРА И КАРТОГРАФИИ

Действителен: с 27.06.2023 по 19.09.2024

полное наименование должности

инициалы, фамилия

Земельный участок			
вид объекта недвижимости			
Лист № 21 раздела 4.2	Всего листов раздела 4.2: 28	Всего разделов: 8	Всего листов выписки: 77

27.02.2024г. № КУВИ-001/2024-57502324

Кадастровый номер:

50:19:0040109:3

Сведения о характерных точках границы части (частей) земельного участка

Учетный номер части: 50:19:0040109:3/7

Система координат

Номер точки	Координаты, м		Описание закрепления на местности	Средняя квадратичная погрешность определения координат характерных точек границ земельного участка, м
	X	Y		
1	2	3	4	5
1	470810.45	1276260.09	-	-
2	470814.72	1276278.05	-	-
3	470815.56	1276291	-	-
4	470813.55	1276311.33	-	-
5	470815.08	1276324.5	-	-
6	470813.65	1276334.28	-	-
7	470818.41	1276343.65	-	-
8	470821.76	1276351.22	-	-
9	470823.56	1276356.62	-	-
10	470827.58	1276363.02	-	-
11	470836.56	1276383.32	-	-
12	470842.37	1276421.22	-	-
13	470841.16	1276428.52	-	-
14	470843.43	1276444.82	-	-
15	470843.8	1276458.26	-	-
16	470842.19	1276476.15	-	-
17	470839.91	1276485.23	-	-
18	470845.56	1276506.05	-	-
19	470845.6	1276513.41	-	-
20	470841.56	1276540.73	-	-
21	470837.93	1276556.31	-	-
22	470827.1	1276579.88	-	-
23	470823.94	1276584.91	-	-
24	470820.08	1276590.6	-	-



ДОКУМЕНТ ПОДПИСАН
ЭЛЕКТРОННОЙ ПОДПИСЬЮ

Сертификат: 00ВВ056В7401СВ38D2В3576АСDC8425108

Владелец: ФЕДЕРАЛЬНАЯ СЛУЖБА ГОСУДАРСТВЕННОЙ

РЕГИСТРАЦИИ, КАДАСТРА И КАРТОГРАФИИ

Действителен: с 27.06.2023 по 19.09.2024

полное наименование должности

инициалы, фамилия

Земельный участок

вид объекта недвижимости

Лист № 22 раздела 4.2

Всего листов раздела 4.2: 28

Всего разделов: 8

Всего листов выписки: 77

27.02.2024г. № КУВИ-001/2024-57502324

Кадастровый номер:

50:19:0040109:3

1	2	3	4	5
25	470816.59	1276595.39	-	-
26	470811.28	1276601.78	-	-
27	470806.15	1276607.62	-	-
28	470797.68	1276614.91	-	-
29	470787.66	1276635.14	-	-
30	470794.98	1276662.83	-	-
31	470795.89	1276676.32	-	-
32	470792.82	1276700.91	-	-
33	470791.26	1276707.06	-	-
34	470786.52	1276721.44	-	-
35	470778.63	1276737.79	-	-
36	470773.51	1276747.47	-	-
37	470768.35	1276761.74	-	-
38	470765.72	1276766.59	-	-
39	470726.63	1276804.96	-	-
40	470720.45	1276835.13	-	-
41	470714	1276848.49	-	-
42	470707.02	1276859.12	-	-
43	470683.95	1276882.73	-	-
44	470671.83	1276890.96	-	-
45	470660.84	1276895.05	-	-
46	470650.07	1276903.2	-	-
47	470629.08	1276912.34	-	-
48	470616.39	1276914.76	-	-
49	470607.67	1276921.74	-	-
50	470592.55	1276928.86	-	-
51	470573.95	1276934.95	-	-
52	470562.03	1276946.87	-	-
53	470556.85	1276949.67	-	-



ДОКУМЕНТ ПОДПИСАН
ЭЛЕКТРОННОЙ ПОДПИСЬЮ

Сертификат: 00ВВ056В7401СВ38D2В3576АСDC8425108

Владелец: ФЕДЕРАЛЬНАЯ СЛУЖБА ГОСУДАРСТВЕННОЙ

РЕГИСТРАЦИИ, КАДАСТРА И КАРТОГРАФИИ

Действителен: с 27.06.2023 по 19.09.2024

полное наименование должности

инициалы, фамилия

Земельный участок

вид объекта недвижимости

Лист № 23 раздела 4.2

Всего листов раздела 4.2: 28

Всего разделов: 8

Всего листов выписки: 77

27.02.2024г. № КУВИ-001/2024-57502324

Кадастровый номер:

50:19:0040109:3

1	2	3	4	5
54	470549.27	1276953.47	-	-
55	470500.62	1276963.99	-	-
56	470500.23	1276972.34	-	-
57	470499.71	1276977.88	-	-
58	470486.75	1277018.53	-	-
59	470476.65	1277033.11	-	-
60	470465.14	1277045.72	-	-
61	470460.56	1277049.95	-	-
62	470442.71	1277063.09	-	-
63	470436.14	1277066.56	-	-
64	470429.96	1277069.54	-	-
65	470385.44	1277079.46	-	-
66	470378.11	1277079.38	-	-
67	470364.61	1277079.7	-	-
68	470340.7	1277089.64	-	-
69	470330.07	1277092.2	-	-
70	470316.62	1277101.07	-	-
71	470309.78	1277104.75	-	-
72	470267.58	1277116.56	-	-
73	470257.55	1277117.08	-	-
74	470247.49	1277116.74	-	-
75	470234.18	1277129.01	-	-
76	470227.76	1277132.83	-	-
77	470212.31	1277136.65	-	-
78	470209.31	1277100.97	-	-
79	470208.97	1277069.66	-	-
80	470288.16	1277066.25	-	-
81	470306.63	1277054.63	-	-
82	470314.84	1277039.56	-	-



ДОКУМЕНТ ПОДПИСАН
ЭЛЕКТРОННОЙ ПОДПИСЬЮ

Сертификат: 00ВВ056В7401СВ38Д2В3576АСДС8425108

Владелец: ФЕДЕРАЛЬНАЯ СЛУЖБА ГОСУДАРСТВЕННОЙ

РЕГИСТРАЦИИ, КАДАСТРА И КАРТОГРАФИИ

Действителен: с 27.06.2023 по 19.09.2024

полное наименование должности

инициалы, фамилия

Земельный участок

вид объекта недвижимости

Лист № 24 раздела 4.2

Всего листов раздела 4.2: 28

Всего разделов: 8

Всего листов выписки: 77

27.02.2024г. № КУВИ-001/2024-57502324

Кадастровый номер:

50:19:0040109:3

1	2	3	4	5
83	470334.69	1277025.88	-	-
84	470343.58	1277023.81	-	-
85	470363.44	1277016.28	-	-
86	470386.7	1277006.72	-	-
87	470407.92	1276993.03	-	-
88	470446.02	1276967.78	-	-
89	470424.03	1276947.91	-	-
90	470424.94	1276947.72	-	-
91	470428.2	1276944.94	-	-
92	470432.75	1276941.03	-	-
93	470434.92	1276932.69	-	-
94	470432.36	1276926.16	-	-
95	470426.84	1276915.81	-	-
96	470424.14	1276906.66	-	-
97	470424.14	1276898.13	-	-
98	470427.56	1276891.28	-	-
99	470435.59	1276886.13	-	-
100	470446.53	1276885.72	-	-
101	470453.03	1276888.06	-	-
102	470462.8	1276894.31	-	-
103	470473.89	1276903.88	-	-
104	470486.34	1276905.53	-	-
105	470498.22	1276903.31	-	-
106	470506	1276894.44	-	-
107	470512.8	1276878.31	-	-
108	470516.86	1276860.63	-	-
109	470525.61	1276844.53	-	-
110	470530.31	1276840.42	-	-
111	470531.13	1276840.7	-	-



ДОКУМЕНТ ПОДПИСАН
ЭЛЕКТРОННОЙ ПОДПИСЬЮ

Сертификат: 00ВВ056В7401СВ38D2В3576АСDС8425108

Владелец: ФЕДЕРАЛЬНАЯ СЛУЖБА ГОСУДАРСТВЕННОЙ

РЕГИСТРАЦИИ, КАДАСТРА И КАРТОГРАФИИ

Действителен: с 27.06.2023 по 19.09.2024

полное наименование должности

инициалы, фамилия

Земельный участок

вид объекта недвижимости

Лист № 25 раздела 4.2

Всего листов раздела 4.2: 28

Всего разделов: 8

Всего листов выписки: 77

27.02.2024г. № КУВИ-001/2024-57502324

Кадастровый номер:

50:19:0040109:3

1	2	3	4	5
112	470543.78	1276840.31	-	-
113	470557.67	1276835.14	-	-
114	470565.12	1276827.04	-	-
115	470589.19	1276824.66	-	-
116	470604.56	1276820.38	-	-
117	470627.42	1276810.66	-	-
118	470634.19	1276804.16	-	-
119	470637.88	1276797.06	-	-
120	470638.16	1276789.09	-	-
121	470635	1276780.47	-	-
122	470628.58	1276775.28	-	-
123	470628.25	1276775.25	-	-
124	470635.13	1276764.44	-	-
125	470652.92	1276752.13	-	-
126	470674.83	1276745.28	-	-
127	470694.67	1276734.34	-	-
128	470700.83	1276719.97	-	-
129	470700.14	1276706.97	-	-
130	470700.83	1276685.06	-	-
131	470700.14	1276667.25	-	-
132	470717.94	1276646.06	-	-
133	470721.36	1276633.03	-	-
134	470712.47	1276606.34	-	-
135	470717.25	1276593.34	-	-
136	470733	1276573.5	-	-
137	470742.58	1276546.13	-	-
138	470740.22	1276530.19	-	-
139	470742.42	1276526.68	-	-
140	470743.18	1276524.23	-	-



ДОКУМЕНТ ПОДПИСАН
ЭЛЕКТРОННОЙ ПОДПИСЬЮ

Сертификат: 00ВВ056В7401СВ38D2В3576АСDС8425108

Владелец: ФЕДЕРАЛЬНАЯ СЛУЖБА ГОСУДАРСТВЕННОЙ

РЕГИСТРАЦИИ, КАДАСТРА И КАРТОГРАФИИ

Действителен: с 27.06.2023 по 19.09.2024

полное наименование должности

инициалы, фамилия

Земельный участок

вид объекта недвижимости

Лист № 26 раздела 4.2

Всего листов раздела 4.2: 28

Всего разделов: 8

Всего листов выписки: 77

27.02.2024г. № КУВИ-001/2024-57502324

Кадастровый номер:

50:19:0040109:3

1	2	3	4	5
141	470744.07	1276517.38	-	-
142	470745.03	1276515.86	-	-
143	470745.6	1276513.41	-	-
144	470745.56	1276506.64	-	-
145	470743.92	1276503.94	-	-
146	470736.3	1276504.37	-	-
147	470734.35	1276505.12	-	-
148	470733.67	1276502.31	-	-
149	470739.16	1276479.06	-	-
150	470757.63	1276438.69	-	-
151	470754.7	1276417.38	-	-
152	470750.53	1276402.09	-	-
153	470756.09	1276374.31	-	-
154	470756.09	1276353.5	-	-
155	470761.66	1276335.44	-	-
156	470774.16	1276318.75	-	-
157	470775.55	1276289.59	-	-
158	470786.66	1276281.25	-	-
159	470799.16	1276270.13	-	-
160	470808.88	1276254.84	-	-
161	470811.57	1276247.32	-	-
162	470811.23	1276253.26	-	-
163	470810.45	1276260.09	-	-
1	470743.56	1276507.15	-	-
2	470743.59	1276513.18	-	-
3	470743.16	1276515.06	-	-
4	470742.15	1276516.62	-	-
5	470741.21	1276523.79	-	-
6	470740.59	1276525.87	-	-



ДОКУМЕНТ ПОДПИСАН
ЭЛЕКТРОННОЙ ПОДПИСЬЮ

Сертификат: 00ВВ056В7401СВ38D2В3576АСDC8425108

Владелец: ФЕДЕРАЛЬНАЯ СЛУЖБА ГОСУДАРСТВЕННОЙ

РЕГИСТРАЦИИ, КАДАСТРА И КАРТОГРАФИИ

Действителен: с 27.06.2023 по 19.09.2024

полное наименование должности

инициалы, фамилия

Земельный участок

вид объекта недвижимости

Лист № 27 раздела 4.2

Всего листов раздела 4.2: 28

Всего разделов: 8

Всего листов выписки: 77

27.02.2024г. № КУВИ-001/2024-57502324

Кадастровый номер:

50:19:0040109:3

1	2	3	4	5
7	470739.73	1276527.22	-	-
8	470734.89	1276507.31	-	-
9	470738.8	1276505.98	-	-
10	470742.8	1276505.96	-	-
11	470743.56	1276507.15	-	-
1	470562.13	1276827.34	-	-
2	470556.52	1276833.45	-	-
3	470543.38	1276838.3	-	-
4	470532.31	1276838.66	-	-
5	470538.27	1276833.44	-	-
6	470550.42	1276828.5	-	-
7	470562.13	1276827.34	-	-



ДОКУМЕНТ ПОДПИСАН
ЭЛЕКТРОННОЙ ПОДПИСЬЮ

Сертификат: 00ВВ056В7401СВ38D2В3576АСDС8425108

Владелец: ФЕДЕРАЛЬНАЯ СЛУЖБА ГОСУДАРСТВЕННОЙ

РЕГИСТРАЦИИ, КАДАСТРА И КАРТОГРАФИИ

Действителен: с 27.06.2023 по 19.09.2024

полное наименование должности

инициалы, фамилия

Земельный участок

вид объекта недвижимости

Лист № 28 раздела 4.2

Всего листов раздела 4.2: 28

Всего разделов: 8

Всего листов выписки: 77

27.02.2024г. № КУВИ-001/2024-57502324

Кадастровый номер:

50:19:0040109:3

Сведения о характерных точках границы части (частей) земельного участка

Учетный номер части: 50:19:0040109:3/8

Система координат

Номер точки	Координаты, м		Описание закрепления на местности	Средняя квадратичная погрешность определения координат характерных точек границ земельного участка, м
	X	Y		
1	2	3	4	5
1	470797.06	1276272	-	-
2	470799.16	1276270.13	-	-
3	470802.02	1276265.62	-	-
4	470942.84	1276207.58	-	-
5	471016.9	1276178.16	-	-
6	471019.12	1276181.58	-	-
7	470944.33	1276211.29	-	-
8	470797.06	1276272	-	-



ДОКУМЕНТ ПОДПИСАН
ЭЛЕКТРОННОЙ ПОДПИСЬЮ

Сертификат: 00ВВ056В7401СВ38D2В3576АСDC8425108

Владелец: ФЕДЕРАЛЬНАЯ СЛУЖБА ГОСУДАРСТВЕННОЙ
РЕГИСТРАЦИИ, КАДАСТРА И КАРТОГРАФИИ
Действителен: с 27.06.2023 по 19.09.2024

полное наименование должности

инициалы, фамилия

Филиал публично-правовой компании "Роскадастр" по Московской области

полное наименование органа регистрации прав

Выписка из Единого государственного реестра недвижимости об объекте недвижимости

Сведения о характеристиках объекта недвижимости

На основании запроса от 27.02.2024, поступившего на рассмотрение 27.02.2024, сообщаем, что согласно записям Единого государственного реестра недвижимости:


Раздел 1 Лист 1

Земельный участок			
вид объекта недвижимости			

Лист № 1 раздела 1	Всего листов раздела 1: 3	Всего разделов: 8	Всего листов выписки: 14
--------------------	---------------------------	-------------------	--------------------------

27.02.2024г. № КУВИ-001/2024-57346820	
Кадастровый номер:	50:23:0040227:4
Номер кадастрового квартала:	50:23:0040227
Дата присвоения кадастрового номера:	31.10.2007

Ранее присвоенный государственный учетный номер:	данные отсутствуют
Местоположение:	Местоположение установлено относительно ориентира, расположенного за пределами участка. Ориентир :д.Становое. Участок находится примерно в 100м, по направлению на северо-восток от ориентира. Почтовый адрес ориентира: обл. Московская, р-н Раменский, сельское поселение Софьинское.
Площадь:	15165 +/- 1078
Кадастровая стоимость, руб.:	96449.4
Кадастровые номера расположенных в пределах земельного участка объектов недвижимости:	данные отсутствуют
Кадастровые номера объектов недвижимости, из которых образован объект недвижимости:	50:23:0000000:10
Кадастровые номера образованных объектов недвижимости:	данные отсутствуют
Категория земель:	Земли сельскохозяйственного назначения
Виды разрешенного использования:	ведение сельскохозяйственного производства
Сведения о кадастровом инженере:	данные отсутствуют
Сведения о лесах, водных объектах и об иных природных объектах, расположенных в пределах земельного участка:	данные отсутствуют
Сведения о том, что земельный участок полностью расположен в границах зоны с особыми условиями использования территории, территории объекта культурного наследия, публичного сервитута:	данные отсутствуют

	 ДОКУМЕНТ ПОДПИСАН ЭЛЕКТРОННОЙ ПОДПИСЬЮ	
полное наименование должности		инициалы, фамилия

Земельный участок			
вид объекта недвижимости			
Лист № 2 раздела 1	Всего листов раздела 1: 3	Всего разделов: 8	Всего листов выписки: 14
27.02.2024г. № КУВИ-001/2024-57346820			
Кадастровый номер:		50:23:0040227:4	
Сведения о том, что земельный участок расположен в границах особой экономической зоны, территории опережающего социально-экономического развития, зоны территориального развития в Российской Федерации, игровой зоны:		данные отсутствуют	
Сведения о том, что земельный участок расположен в границах особо охраняемой природной территории, охотничьих угодий, лесничеств:		данные отсутствуют	
Сведения о результатах проведения государственного земельного надзора:		данные отсутствуют	
Сведения о расположении земельного участка в границах территории, в отношении которой утвержден проект межевания территории:		данные отсутствуют	
Условный номер земельного участка:		данные отсутствуют	
Сведения о принятии акта и (или) заключении договора, предусматривающих предоставление в соответствии с земельным законодательством исполнительным органом государственным органом власти или органом местного самоуправления, находящегося в государственной или муниципальной собственности земельного участка для строительства наемного дома социального использования или наемного дома коммерческого использования:		данные отсутствуют	
Сведения о том, что земельный участок или земельные участки образованы на основании решения об изъятии земельного участка и (или) расположенного на нем объекта недвижимости для государственных или муниципальных нужд:		данные отсутствуют	
Сведения о том, что земельный участок образован из земель или земельного участка, государственная собственность на которые не разграничена:		данные отсутствуют	
Сведения о наличии земельного спора о местоположении границ земельных участков:		данные отсутствуют	
Статус записи об объекте недвижимости:		Сведения об объекте недвижимости имеют статус "актуальные, ранее учтенные"	
Особые отметки:		Сведения об ограничениях права на объект недвижимости, обременениях данного объекта, не зарегистрированных в реестре прав, ограничений прав и обременений недвижимого имущества: вид ограничения (обременения): ограничения прав на земельный участок, предусмотренные статьей 56	



ДОКУМЕНТ ПОДПИСАН
ЭЛЕКТРОННОЙ ПОДПИСЬЮ

Сертификат: 00ВВ056В7401СВ38D2В3576АСDС8425108

Владелец: ФЕДЕРАЛЬНАЯ СЛУЖБА ГОСУДАРСТВЕННОЙ
РЕГИСТРАЦИИ, КАДАСТРА И КАРТОГРАФИИ
Действителен: с 27.06.2023 по 19.09.2024

полное наименование должности

инициалы, фамилия

Земельный участок			
вид объекта недвижимости			
Лист № 3 раздела 1	Всего листов раздела 1: 3	Всего разделов: 8	Всего листов выписки: 14
27.02.2024г. № КУВИ-001/2024-57346820			
Кадастровый номер:		50:23:0040227:4	
		Земельного кодекса Российской Федерации; срок действия: с 27.10.2016; реквизиты документа-основания: постановление Правительства Российской Федерации "О порядке установления охранных зон объектов электросетевого хозяйства и особых условий использования земельных участков, расположенных в границах таких зон" №160 от 24.02.2009г от 24.02.2009 № 160 выдан: Постановление Правительства Российской Федерации "О порядке установления охранных зон объектов электросетевого хозяйства и особых условий использования земельных участков, расположенных в границах таких зон" №160 от 24.02.2009г.	
Получатель выписки:		Соломатин Владимир Иванович, действующий(ая) на основании документа "" от имени заявителя ОБЩЕСТВО С ОГРАНИЧЕННОЙ ОТВЕТСТВЕННОСТЬЮ "АГРО ПРОПЕРТИ МЕНЕДЖМЕНТ", 7702383526	

полное наименование должности	 ДОКУМЕНТ ПОДПИСАН ЭЛЕКТРОННОЙ ПОДПИСЬЮ Сертификат: 00BV056B7401CB38D2B3576ACDC8425108 Владелец: ФЕДЕРАЛЬНАЯ СЛУЖБА ГОСУДАРСТВЕННОЙ РЕГИСТРАЦИИ, КАДАСТРА И КАРТОГРАФИИ Действителен: с 27.06.2023 по 19.09.2024	инициалы, фамилия
-------------------------------	---	-------------------

Выписка из Единого государственного реестра недвижимости об объекте недвижимости
Сведения о зарегистрированных правах

Земельный участок			
вид объекта недвижимости			
Лист № 1 раздела 2	Всего листов раздела 2: 3	Всего разделов: 8	Всего листов выписки: 14
27.02.2024г. № КУВИ-001/2024-57346820			
Кадастровый номер:		50:23:0040227:4	
1	Правообладатель (правообладатели):	1.1	Общество с ограниченной ответственностью "Агро Проперти Менеджмент", ИНН: 7702383526, ОГРН: 1157746440125
	Сведения о возможности предоставления третьим лицам персональных данных физического лица:	1.1.1	данные отсутствуют
2	Вид, номер, дата и время государственной регистрации права:	2.1	Собственность 50:23:0040227:4-50/023/2019-6 10.01.2019 11:03:36
3	Сведения об осуществлении государственной регистрации сделки, права без необходимого в силу закона согласия третьего лица, органа:	3.1	данные отсутствуют
4	Ограничение прав и обременение объекта недвижимости:		
	4.1 вид:	Запрещение регистрации	
	дата государственной регистрации:	20.02.2024 12:43:17	
	номер государственной регистрации:	50:23:0040227:4-50/215/2024-13	
	срок, на который установлены ограничение прав и обременение объекта недвижимости:	не установлен	
	лицо, в пользу которого установлены ограничение прав и обременение объекта недвижимости:	не определено	
	сведения о возможности предоставления третьим лицам персональных данных физического лица	данные отсутствуют	
	основание государственной регистрации:	Постановление судебного пристава-исполнителя ОСП по Юго-Восточному АО, № 811567212/7756 (883331/23/77056-ИП), выдан 19.02.2024, ОСП по Юго-Восточному АО	
	сведения об осуществлении государственной регистрации сделки, права, ограничения права без необходимого в силу закона согласия третьего лица, органа:	данные отсутствуют	
	сведения об управляющем залогом и о договоре управления залогом, если такой договор заключен для управления ипотекой:	данные отсутствуют	



ДОКУМЕНТ ПОДПИСАН
ЭЛЕКТРОННОЙ ПОДПИСЬЮ

Сертификат: 00BV056B7401CB38D2B3576ACDC8425108

Владелец: ФЕДЕРАЛЬНАЯ СЛУЖБА ГОСУДАРСТВЕННОЙ
РЕГИСТРАЦИИ, КАДАСТРА И КАРТОГРАФИИ
Действителен: с 27.06.2023 по 19.09.2024

полное наименование должности

инициалы, фамилия

Земельный участок		
вид объекта недвижимости		
Лист № 2 раздела 2	Всего листов раздела 2: 3	Всего разделов: 8
27.02.2024г. № КУВИ-001/2024-57346820		
Кадастровый номер:	50:23:0040227:4	
	сведения о депозитарии, который осуществляет хранение бездвиженной документарной закладной или электронной закладной:	
	ведения о внесении изменений или дополнений в регистрационную запись об ипотеке:	
5	Договоры участия в долевом строительстве:	не зарегистрировано
6	Заявленные в судебном порядке права требования:	данные отсутствуют
7	Сведения о возможности предоставления третьим лицам персональных данных физического лица	данные отсутствуют
8	Сведения о возражении в отношении зарегистрированного права:	данные отсутствуют
9	Сведения о наличии решения об изъятии объекта недвижимости для государственных и муниципальных нужд:	данные отсутствуют
10	Сведения о невозможности государственной регистрации без личного участия правообладателя или его законного представителя:	данные отсутствуют
11	Правопритязания и сведения о наличии поступивших, но не рассмотренных заявлений о проведении государственной регистрации права (перехода, прекращения права), ограничения права или обременения объекта недвижимости, сделки в отношении объекта недвижимости:	отсутствуют

полное наименование должности	 <p>ДОКУМЕНТ ПОДПИСАН ЭЛЕКТРОННОЙ ПОДПИСЬЮ</p> <p>Сертификат: 00ВВ056В7401СВ38D2В3576АСDC8425108</p> <p>Владелец: ФЕДЕРАЛЬНАЯ СЛУЖБА ГОСУДАРСТВЕННОЙ РЕГИСТРАЦИИ, КАДАСТРА И КАРТОГРАФИИ</p> <p>Действителен: с 27.06.2023 по 19.09.2024</p>	инициалы, фамилия

Земельный участок			
вид объекта недвижимости			
Лист № 3 раздела 2	Всего листов раздела 2: 3	Всего разделов: 8	Всего листов выписки: 14
27.02.2024г. № КУВИ-001/2024-57346820			
Кадастровый номер:		50:23:0040227:4	
11	Сведения о невозможности государственной регистрации перехода, прекращения, ограничения права на земельный участок из земель сельскохозяйственного назначения:	данные отсутствуют	

полное наименование должности		ДОКУМЕНТ ПОДПИСАН	инициалы, фамилия
		ЭЛЕКТРОННОЙ ПОДПИСЬЮ	
Сертификат: 00ВВ056В7401СВ38D2В3576АСDС8425108		Владелец: ФЕДЕРАЛЬНАЯ СЛУЖБА ГОСУДАРСТВЕННОЙ	
РЕГИСТРАЦИИ, КАДАСТРА И КАРТОГРАФИИ		Действителен: с 27.06.2023 по 19.09.2024	

Выписка из Единого государственного реестра недвижимости об объекте недвижимости
Описание местоположения земельного участка

Земельный участок			
вид объекта недвижимости			
Лист № 1 раздела 3	Всего листов раздела 3: 1	Всего разделов: 8	Всего листов выписки: 14
27.02.2024г. № КУВИ-001/2024-57346820			
Кадастровый номер:		50:23:0040227:4	

План (чертеж, схема) земельного участка



Масштаб 1:3000

Условные обозначения:



ДОКУМЕНТ ПОДПИСАН
ЭЛЕКТРОННОЙ ПОДПИСЬЮ

Сертификат: 00BV056B7401CB38D2B3576ACDC8425108

Владелец: ФЕДЕРАЛЬНАЯ СЛУЖБА ГОСУДАРСТВЕННОЙ
РЕГИСТРАЦИИ, КАДАСТРА И КАРТОГРАФИИ
Действителен: с 27.06.2023 по 19.09.2024

полное наименование должности

инициалы, фамилия

Выписка из Единого государственного реестра недвижимости об объекте недвижимости

Описание местоположения земельного участка

Земельный участок			
вид объекта недвижимости			
Лист № 1 раздела 3.1	Всего листов раздела 3.1: 2	Всего разделов: 8	Всего листов выписки: 14
27.02.2024г. № КУВИ-001/2024-57346820			
Кадастровый номер:		50:23:0040227:4	

Описание местоположения границ земельного участка							
№ п/п	Номер точки		Дирекционный угол	Горизонтальное проложение, м	Описание закрепления на местности	Кадастровые номера смежных участков	Сведения об адресах правообладателей смежных земельных участков
	начальная	конечная					
1	2	3	4	5	6	7	8
1	1.1.1	1.1.2	304°38.7`	61.76	данные отсутствуют	50:23:0000000:166869	адрес отсутствует
2	1.1.2	1.1.3	286°38.7`	54.08	данные отсутствуют	50:23:0000000:166869	адрес отсутствует
3	1.1.3	1.1.4	196°42.8`	18.53	данные отсутствуют	50:23:0000000:166869	адрес отсутствует
4	1.1.4	1.1.5	346°29.6`	13.66	данные отсутствуют	данные отсутствуют	данные отсутствуют
5	1.1.5	1.1.6	5°53.2`	15.31	данные отсутствуют	данные отсутствуют	данные отсутствуют
6	1.1.6	1.1.7	14°40.1`	16.94	данные отсутствуют	данные отсутствуют	данные отсутствуют
7	1.1.7	1.1.8	346°46.7`	6.82	данные отсутствуют	данные отсутствуют	данные отсутствуют
8	1.1.8	1.1.9	274°45.2`	4.71	данные отсутствуют	данные отсутствуют	данные отсутствуют
9	1.1.9	1.1.10	220°44.6`	11.34	данные отсутствуют	данные отсутствуют	данные отсутствуют
10	1.1.10	1.1.11	241°11.7`	8.92	данные отсутствуют	данные отсутствуют	данные отсутствуют
11	1.1.11	1.1.12	236°41.6`	2.9	данные отсутствуют	данные отсутствуют	данные отсутствуют
12	1.1.12	1.1.13	297°54.7`	49.33	данные отсутствуют	данные отсутствуют	данные отсутствуют
13	1.1.13	1.1.14	303°52.9`	31.43	данные отсутствуют	данные отсутствуют	данные отсутствуют
14	1.1.14	1.1.15	344°55.5`	10.04	данные отсутствуют	данные отсутствуют	данные отсутствуют
15	1.1.15	1.1.16	46°8.7`	13.45	данные отсутствуют	данные отсутствуют	данные отсутствуют
16	1.1.16	1.1.17	91°51.6`	23.1	данные отсутствуют	данные отсутствуют	данные отсутствуют
17	1.1.17	1.1.18	128°31.9`	25.73	данные отсутствуют	данные отсутствуют	данные отсутствуют
18	1.1.18	1.1.19	98°30.7`	15.07	данные отсутствуют	данные отсутствуют	данные отсутствуют
19	1.1.19	1.1.20	63°27.0`	16.67	данные отсутствуют	данные отсутствуют	данные отсутствуют
20	1.1.20	1.1.21	117°8.8`	16.33	данные отсутствуют	данные отсутствуют	данные отсутствуют
21	1.1.21	1.1.22	130°2.1`	24.35	данные отсутствуют	данные отсутствуют	данные отсутствуют
22	1.1.22	1.1.23	114°55.2`	23.83	данные отсутствуют	данные отсутствуют	данные отсутствуют



ДОКУМЕНТ ПОДПИСАН
ЭЛЕКТРОННОЙ ПОДПИСЬЮ

Сертификат: 00BV056B7401CB38D2B3576ACDC8425108

Владелец: ФЕДЕРАЛЬНАЯ СЛУЖБА ГОСУДАРСТВЕННОЙ

РЕГИСТРАЦИИ, КАДАСТРА И КАРТОГРАФИИ

Действителен: с 27.06.2023 по 19.09.2024

полное наименование должности

инициалы, фамилия

Земельный участок

вид объекта недвижимости

Лист № 2 раздела 3.1

Всего листов раздела 3.1: 2

Всего разделов: 8

Всего листов выписки: 14

27.02.2024г. № КУВИ-001/2024-57346820

Кадастровый номер:

50:23:0040227:4

1	2	3	4	5	6	7	8
23	1.1.23	1.1.24	92°37.8'	24.63	данные отсутствуют	данные отсутствуют	данные отсутствуют
24	1.1.24	1.1.25	111°37.7'	25.26	данные отсутствуют	данные отсутствуют	данные отсутствуют
25	1.1.25	1.1.26	118°43.1'	22.5	данные отсутствуют	данные отсутствуют	данные отсутствуют
26	1.1.26	1.1.27	104°2.6'	35.36	данные отсутствуют	данные отсутствуют	данные отсутствуют
27	1.1.27	1.1.28	106°24.4'	69.93	данные отсутствуют	данные отсутствуют	данные отсутствуют
28	1.1.28	1.1.29	97°25.6'	25.92	данные отсутствуют	данные отсутствуют	данные отсутствуют
29	1.1.29	1.1.30	194°2.9'	10.75	данные отсутствуют	данные отсутствуют	данные отсутствуют
30	1.1.30	1.1.31	192°20.5'	24.42	данные отсутствуют	данные отсутствуют	данные отсутствуют
31	1.1.31	1.1.32	237°19.4'	17.26	данные отсутствуют	данные отсутствуют	данные отсутствуют
32	1.1.32	1.1.33	290°27.0'	17.09	данные отсутствуют	данные отсутствуют	данные отсутствуют
33	1.1.33	1.1.34	277°45.3'	24.83	данные отсутствуют	данные отсутствуют	данные отсутствуют
34	1.1.34	1.1.35	284°59.5'	43.22	данные отсутствуют	данные отсутствуют	данные отсутствуют
35	1.1.35	1.1.36	289°33.5'	12.25	данные отсутствуют	данные отсутствуют	данные отсутствуют
36	1.1.36	1.1.37	239°58.6'	11.19	данные отсутствуют	данные отсутствуют	данные отсутствуют
37	1.1.37	1.1.1	213°2.8'	9.15	данные отсутствуют	данные отсутствуют	данные отсутствуют



ДОКУМЕНТ ПОДПИСАН
ЭЛЕКТРОННОЙ ПОДПИСЬЮ

Сертификат: 00ВВ056В7401СВ38D2В3576АСDC8425108

Владелец: ФЕДЕРАЛЬНАЯ СЛУЖБА ГОСУДАРСТВЕННОЙ

РЕГИСТРАЦИИ, КАДАСТРА И КАРТОГРАФИИ

Действителен: с 27.06.2023 по 19.09.2024

полное наименование должности

инициалы, фамилия

Выписка из Единого государственного реестра недвижимости об объекте недвижимости

Описание местоположения земельного участка

Земельный участок			
вид объекта недвижимости			
Лист № 1 раздела 3.2	Всего листов раздела 3.2: 2	Всего разделов: 8	Всего листов выписки: 14
27.02.2024г. № КУВИ-001/2024-57346820			
Кадастровый номер:		50:23:0040227:4	

Сведения о характерных точках границы земельного участка				
Система координат МСК-50, зона 2				
Номер точки	Координаты, м		Описание закрепления на местности	Средняя квадратичная погрешность определения координат характерных точек границ земельного участка, м
	X	Y		
1	2	3	4	5
1	440730.56	2228744.73	-	0.3
2	440765.67	2228693.92	-	0.3
3	440781.16	2228642.11	-	0.3
4	440763.41	2228636.78	-	0.3
5	440776.69	2228633.59	-	0.3
6	440791.92	2228635.16	-	0.3
7	440808.31	2228639.45	-	0.3
8	440814.95	2228637.89	-	0.3
9	440815.34	2228633.2	-	0.3
10	440806.75	2228625.8	-	0.3
11	440802.45	2228617.98	-	0.3
12	440800.86	2228615.56	-	0.3
13	440823.95	2228571.97	-	0.3
14	440841.47	2228545.88	-	0.3
15	440851.16	2228543.27	-	0.3
16	440860.48	2228552.97	-	0.3
17	440859.73	2228576.06	-	0.3
18	440843.7	2228596.19	-	0.3
19	440841.47	2228611.09	-	0.3
20	440848.92	2228626	-	0.3
21	440841.47	2228640.53	-	0.3
22	440825.81	2228659.17	-	0.3



ДОКУМЕНТ ПОДПИСАН
ЭЛЕКТРОННОЙ ПОДПИСЬЮ

Сертификат: 00BV056B7401CB38D2B3576ACDC8425108

Владелец: ФЕДЕРАЛЬНАЯ СЛУЖБА ГОСУДАРСТВЕННОЙ
РЕГИСТРАЦИИ, КАДАСТРА И КАРТОГРАФИИ
Действителен: с 27.06.2023 по 19.09.2024

полное наименование должности

инициалы, фамилия

Земельный участок

вид объекта недвижимости

Лист № 2 раздела 3.2

Всего листов раздела 3.2: 2

Всего разделов: 8

Всего листов выписки: 14

27.02.2024г. № КУВИ-001/2024-57346820

Кадастровый номер:

50:23:0040227:4

1	2	3	4	5
23	440815.77	2228680.78	-	0.3
24	440814.64	2228705.38	-	0.3
25	440805.33	2228728.86	-	0.3
26	440794.52	2228748.59	-	0.3
27	440785.94	2228782.89	-	0.3
28	440766.19	2228849.97	-	0.3
29	440762.84	2228875.67	-	0.3
30	440752.41	2228873.06	-	0.3
31	440728.55	2228867.84	-	0.3
32	440719.23	2228853.31	-	0.3
33	440725.2	2228837.3	-	0.3
34	440728.55	2228812.7	-	0.3
35	440739.73	2228770.95	-	0.3
36	440743.83	2228759.41	-	0.3
37	440738.23	2228749.72	-	0.3
1	440730.56	2228744.73	-	0.3



ДОКУМЕНТ ПОДПИСАН
ЭЛЕКТРОННОЙ ПОДПИСЬЮ

Сертификат: 00ВВ056В7401СВ38D2В3576АСDС8425108

Владелец: ФЕДЕРАЛЬНАЯ СЛУЖБА ГОСУДАРСТВЕННОЙ

РЕГИСТРАЦИИ, КАДАСТРА И КАРТОГРАФИИ

Действителен: с 27.06.2023 по 19.09.2024

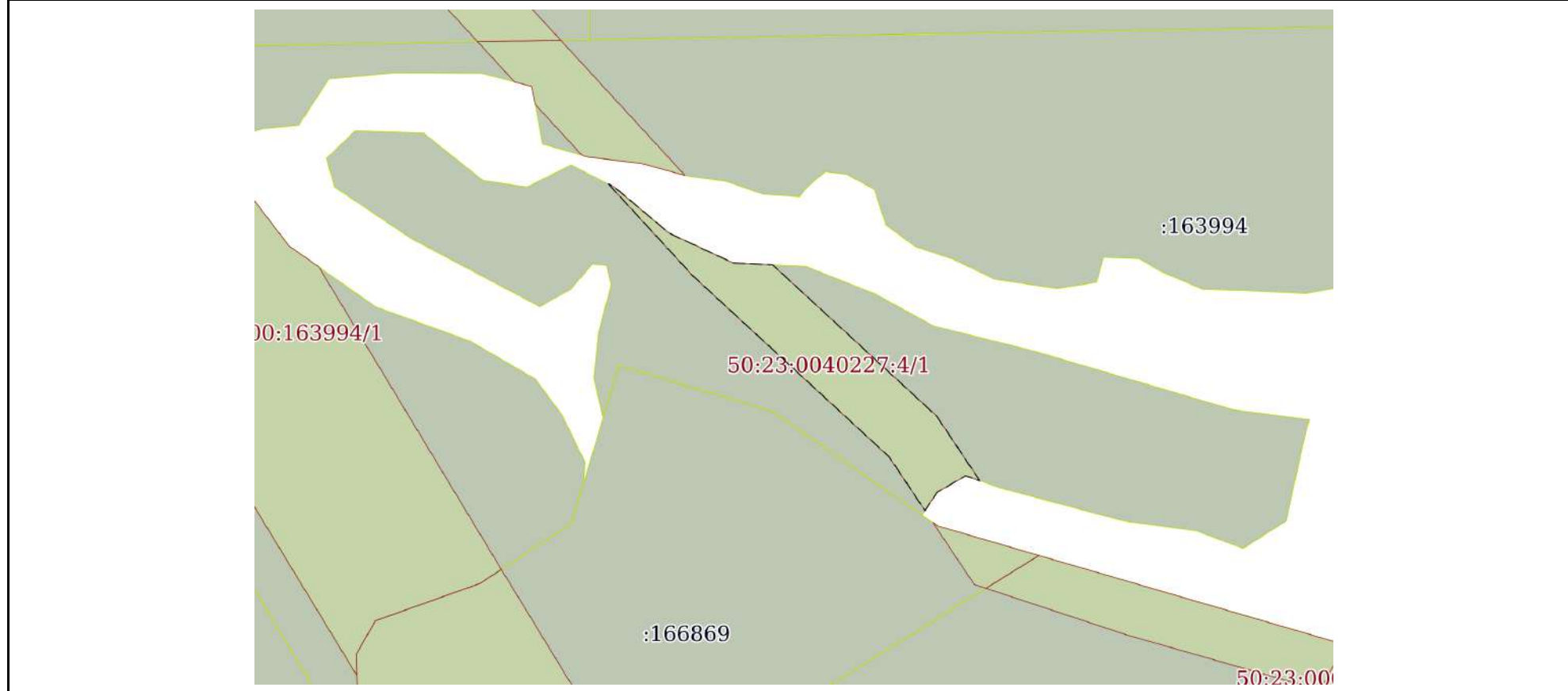
полное наименование должности

инициалы, фамилия


Выписка из Единого государственного реестра недвижимости об объекте недвижимости
Сведения о частях земельного участка

Земельный участок			
вид объекта недвижимости			
Лист № 1 раздела 4	Всего листов раздела 4: 1	Всего разделов: 8	Всего листов выписки: 14
27.02.2024г. № КУВИ-001/2024-57346820			
Кадастровый номер:		50:23:0040227:4	

План (чертеж, схема) части земельного участка Учетный номер части: 50:23:0040227:4/1



Масштаб 1:2000 Условные обозначения:

полное наименование должности	 ДОКУМЕНТ ПОДПИСАН ЭЛЕКТРОННОЙ ПОДПИСЬЮ	инициалы, фамилия
	Сертификат: 00ВВ056В7401СВ38D2В3576АСDС8425108 Владелец: ФЕДЕРАЛЬНАЯ СЛУЖБА ГОСУДАРСТВЕННОЙ РЕГИСТРАЦИИ, КАДАСТРА И КАРТОГРАФИИ Действителен: с 27.06.2023 по 19.09.2024	

Выписка из Единого государственного реестра недвижимости об объекте недвижимости
Сведения о частях земельного участка

Земельный участок			
вид объекта недвижимости			
Лист № 1 раздела 4.1	Всего листов раздела 4.1: 1	Всего разделов: 8	Всего листов выписки: 14
27.02.2024г. № КУВИ-001/2024-57346820			
Кадастровый номер:		50:23:0040227:4	

Учетный номер части	Площадь, м2	Содержание ограничения в использовании или ограничения права на объект недвижимости или обременения объекта недвижимости
1	2	3
50:23:0040227:4/1	2424	вид ограничения (обременения): ограничения прав на земельный участок, предусмотренные статьей 56 Земельного кодекса Российской Федерации; Срок действия: не установлен; реквизиты документа-основания: постановление Правительства Российской Федерации "О порядке установления охранных зон объектов электросетевого хозяйства и особых условий использования земельных участков, расположенных в границах таких зон" №160 от 24.02.2009г от 24.02.2009 № 160 выдан: Постановление Правительства Российской Федерации "О порядке установления охранных зон объектов электросетевого хозяйства и особых условий использования земельных участков, расположенных в границах таких зон" №160 от 24.02.2009г; Содержание ограничения (обременения): Содержание ограничений режима использования объектов недвижимости в границах охранной зоны установлено пунктами 8,9,10,11 Правил установления охранных зон объектов электросетевого хозяйства и особых условий использования земельных участков, расположенных в границах таких зон, утвержденных Постановлением Правительства Российской Федерации от 24.02.2009 №160 "О порядке установления охранных зон объектов электросетевого хозяйства и особых условий использования земельных участков, расположенных в границах таких зон"; Реестровый номер границы: 50.23.2.155

полное наименование должности	 ДОКУМЕНТ ПОДПИСАН ЭЛЕКТРОННОЙ ПОДПИСЬЮ	инициалы, фамилия
	Сертификат: 00BV056B7401CB38D2B3576ACDC8425108 Владелец: ФЕДЕРАЛЬНАЯ СЛУЖБА ГОСУДАРСТВЕННОЙ РЕГИСТРАЦИИ, КАДАСТРА И КАРТОГРАФИИ Действителен: с 27.06.2023 по 19.09.2024	

Выписка из Единого государственного реестра недвижимости об объекте недвижимости

Сведения о частях земельного участка

Земельный участок			
вид объекта недвижимости			
Лист № 1 раздела 4.2	Всего листов раздела 4.2: 1	Всего разделов: 8	Всего листов выписки: 14
27.02.2024г. № КУВИ-001/2024-57346820			
Кадастровый номер:		50:23:0040227:4	

Сведения о характерных точках границы части (частей) земельного участка				
Учетный номер части: 50:23:0040227:4/1				
Система координат МСК-50, зона 2				
Номер точки	Координаты, м		Описание закрепления на местности	Средняя квадратичная погрешность определения координат характерных точек границ земельного участка, м
	X	Y		
1	2	3	4	5
1	440842.44	2228638.63	-	-
2	440811.44	2228667.13	-	0.05
3	440750.21	2228733.54	-	0.05
4	440732.03	2228745.68	-	-
5	440738.23	2228749.72	-	0.3
6	440743.83	2228759.41	-	0.3
7	440742.13	2228764.19	-	-
8	440763.96	2228749.62	-	0.05
9	440815.16	2228694.08	-	-
10	440815.77	2228680.78	-	0.3
11	440825.81	2228659.17	-	0.3
12	440841.47	2228640.53	-	0.3
1	440842.44	2228638.63	-	-



ДОКУМЕНТ ПОДПИСАН
ЭЛЕКТРОННОЙ ПОДПИСЬЮ

Сертификат: 00ВВ056В7401СВ38D2В3576АСDС8425108

Владелец: ФЕДЕРАЛЬНАЯ СЛУЖБА ГОСУДАРСТВЕННОЙ
РЕГИСТРАЦИИ, КАДАСТРА И КАРТОГРАФИИ
Действителен: с 27.06.2023 по 19.09.2024

полное наименование должности

инициалы, фамилия

Филиал публично-правовой компании "Роскадастр" по Московской области

полное наименование органа регистрации прав

Выписка из Единого государственного реестра недвижимости об объекте недвижимости

Сведения о характеристиках объекта недвижимости

На основании запроса от 27.02.2024, поступившего на рассмотрение 27.02.2024, сообщаем, что согласно записям Единого государственного реестра недвижимости:

Раздел 1 Лист 1

Земельный участок			
вид объекта недвижимости			

Лист № 1 раздела 1	Всего листов раздела 1: 4	Всего разделов: 8	Всего листов выписки: 22
--------------------	---------------------------	-------------------	--------------------------

27.02.2024г. № КУВИ-001/2024-57491666	
Кадастровый номер:	50:23:0040227:6
Номер кадастрового квартала:	50:23:0040227
Дата присвоения кадастрового номера:	31.10.2007

Ранее присвоенный государственный учетный номер:	данные отсутствуют
Местоположение:	Местоположение установлено относительно ориентира, расположенного за пределами участка. Ориентир : с.Софьино. Участок находится примерно в 10 м, по направлению на запад от ориентира. Почтовый адрес ориентира: обл. Московская, р-н Раменский, сельское поселение Софьинское.
Площадь:	6820 +/- 722
Кадастровая стоимость, руб.:	43375.2
Кадастровые номера расположенных в пределах земельного участка объектов недвижимости:	данные отсутствуют
Кадастровые номера объектов недвижимости, из которых образован объект недвижимости:	50:23:0000000:10
Кадастровые номера образованных объектов недвижимости:	данные отсутствуют
Категория земель:	Земли сельскохозяйственного назначения
Виды разрешенного использования:	ведение сельхозпроизводства
Сведения о кадастровом инженере:	Ланкис Михаил Александрович, дата завершения кадастровых работ: 26.10.2015
Сведения о лесах, водных объектах и об иных природных объектах, расположенных в пределах земельного участка:	данные отсутствуют



полное наименование должности	инициалы, фамилия
-------------------------------	-------------------

Земельный участок			
вид объекта недвижимости			
Лист № 2 раздела 1	Всего листов раздела 1: 4	Всего разделов: 8	Всего листов выписки: 22
27.02.2024г. № КУВИ-001/2024-57491666			
Кадастровый номер:		50:23:0040227:6	
Сведения о том, что земельный участок полностью расположен в границах зоны с особыми условиями использования территории, территории объекта культурного наследия, публичного сервитута:		Земельный участок полностью расположен в границах зоны с реестровым номером 50:23-6.1442 от 06.10.2023, ограничение использования земельного участка в пределах зоны: В границах третьего пояса ЗСО запрещается: - закачка отработанных вод в подземные горизонты, подземное складирование твердых отходов и разработка недр земли; - размещение складов горюче-смазочных материалов, ядохимикатов и минеральных удобрений, накопителей промстоков, шламохранилищ и других объектов, обуславливающих опасность химического загрязнения подземных вод. Допускается в пределах третьего пояса ЗСО при условии выполнения специальных мероприятий по защите водоносного горизонта от загрязнения при наличии санитарно-эпидемиологического заключения, выданного с учетом заключения органов геологического контроля. В границах третьего пояса ЗСО осуществляется: -выявление, тампонирувание или восстановление всех старых, бездействующих, дефектных или неправильно эксплуатируемых скважин, представляющих опасность в части возможности загрязнения водоносных горизонтов; -бурение новых скважин и новое строительство, связанное с нарушением почвенного покрова, производится при обязательном согласовании с центром государственного санитарно-эпидемиологического надзора; - своевременное выполнение необходимых мероприятий по санитарной охране поверхностных вод, имеющих непосредственную гидрологическую связь с используемым водоносным горизонтом, в соответствии с гигиеническими требованиями к охране поверхностных вод., вид/наименование: Третий пояс зоны санитарной охраны источника питьевого и хозяйственно-бытового водоснабжения - подольско-мячковского водоносного горизонта, эксплуатируемого скважинами № 4206/1 (ГВК 46248013) и № 4207/2 (ГВК 46248014), тип: Зона санитарной охраны источников водоснабжения и водопроводов питьевого назначения, дата решения: 22.09.2023, номер решения: 2336-РМ, наименование ОГВ/ОМСУ: Министерство экологии и природопользования Московской области	
Сведения о том, что земельный участок расположен в границах особой экономической зоны, территории опережающего социально-экономического развития, зоны территориального развития в Российской Федерации, игровой зоны:		данные отсутствуют	
Сведения о том, что земельный участок расположен в границах особо охраняемой природной территории, охотничьих угодий, лесничеств:		данные отсутствуют	
Сведения о результатах проведения государственного земельного надзора:		данные отсутствуют	
Сведения о расположении земельного участка в границах территории, в отношении которой утвержден проект межевания территории:		данные отсутствуют	
Условный номер земельного участка:		данные отсутствуют	



ДОКУМЕНТ ПОДПИСАН
ЭЛЕКТРОННОЙ ПОДПИСЬЮ

Сертификат: 00ВВ056В7401СВ38Д2В3576АСДС8425108

Владелец: ФЕДЕРАЛЬНАЯ СЛУЖБА ГОСУДАРСТВЕННОЙ
РЕГИСТРАЦИИ, КАДАСТРА И КАРТОГРАФИИ
Действителен: с 27.06.2023 по 19.09.2024

полное наименование должности

инициалы, фамилия

Земельный участок			
вид объекта недвижимости			
Лист № 3 раздела 1	Всего листов раздела 1: 4	Всего разделов: 8	Всего листов выписки: 22

27.02.2024г. № КУВИ-001/2024-57491666

Кадастровый номер: 50:23:0040227:6

Сведения о принятии акта и (или) заключении договора, предусматривающих предоставление в соответствии с земельным законодательством исполнительным органом государственным органом власти или органом местного самоуправления, находящегося в государственной или муниципальной собственности земельного участка для строительства наемного дома социального использования или наемного дома коммерческого использования:	данные отсутствуют
Сведения о том, что земельный участок или земельные участки образованы на основании решения об изъятии земельного участка и (или) расположенного на нем объекта недвижимости для государственных или муниципальных нужд:	данные отсутствуют
Сведения о том, что земельный участок образован из земель или земельного участка, государственная собственность на которые не разграничена:	данные отсутствуют
Сведения о наличии земельного спора о местоположении границ земельных участков:	данные отсутствуют
Статус записи об объекте недвижимости:	Сведения об объекте недвижимости имеют статус "актуальные, ранее учтенные"
Особые отметки:	Сведения об ограничениях права на объект недвижимости, обременениях данного объекта, не зарегистрированных в реестре прав, ограничений прав и обременений недвижимого имущества: вид ограничения (обременения): ограничения прав на земельный участок, предусмотренные статьей 56 Земельного кодекса Российской Федерации; срок действия: с 20.11.2015; реквизиты документа-основания: договор на проведение работ по межеванию земельных участков от 24.02.2014 № б/н выдан: ООО "СтройТрест". вид ограничения (обременения): ограничения прав на земельный участок, предусмотренные статьей 56 Земельного кодекса Российской Федерации; срок действия: с 22.05.2015; реквизиты документа-основания: распоряжение "Об утверждении границ охранных зон газораспределительных сетей, расположенных в Раменском муниципальном районе" от 07.02.2012 № 43-РМ выдан: Министерство экологии и природопользования Московской области. вид ограничения (обременения): частный сервитут; срок действия не установлен; реквизиты документа-основания: соглашение об установлении честного сервитута на земельный участок от 24.09.2015 № 203-15/00001 выдан: Заказчиком. вид ограничения (обременения): ограничения прав на земельный участок, предусмотренные статьей 56 Земельного кодекса Российской Федерации; срок действия: с 13.10.2020; реквизиты документа-основания: zoneToGKN_6a332ed6-fde4-4a94-8668-2f48145065fa.zip



ДОКУМЕНТ ПОДПИСАН
ЭЛЕКТРОННОЙ ПОДПИСЬЮ

Сертификат: 00ВВ056В7401СВ38D2В3576АСDС8425108

Владелец: ФЕДЕРАЛЬНАЯ СЛУЖБА ГОСУДАРСТВЕННОЙ

РЕГИСТРАЦИИ, КАДАСТРА И КАРТОГРАФИИ

Действителен: с 27.06.2023 по 19.09.2024

полное наименование должности

инициалы, фамилия

Земельный участок			
вид объекта недвижимости			
Лист № 4 раздела 1	Всего листов раздела 1: 4	Всего разделов: 8	Всего листов выписки: 22
27.02.2024г. № КУВИ-001/2024-57491666			
Кадастровый номер:		50:23:0040227:6	
		от 29.09.2020 № PVD-0145/2020-11417-1; документ, содержащий описание объекта от 14.09.2020; распоряжение " внесении изменений в распоряжение Министерства экологии и природопользования Московской области от 07.02.2012 № 43-РМ "Об утверждении границ охранных зон газораспределительных сетей, расположенных в Раменском муниципальном районе" от 11.09.2020 № 1189-РМ выдан: Министерство экологии и природопользования Московской области. вид ограничения (обременения): ограничения прав на земельный участок, предусмотренные статьей 56 Земельного кодекса Российской Федерации; срок действия: с 11.01.2024; реквизиты документа-основания: распоряжение "Об установлении зоны санитарной охраны источника питьевого и хозяйственно-бытового водоснабжения" от 22.09.2023 № 2336-РМ выдан: Министерство экологии и природопользования Московской области. Граница земельного участка пересекает границы земельных участков (земельного участка) с кадастровыми номерами (кадастровым номером) 50:23:0000000:167337, 50:23:0000000:167338.	
Получатель выписки:		Соломатин Владимир Иванович, действующий(ая) на основании документа "" от имени заявителя ОБЩЕСТВО С ОГРАНИЧЕННОЙ ОТВЕТСТВЕННОСТЬЮ "АГРО ПРОПЕРТИ МЕНЕДЖМЕНТ", 7702383526	

	ДОКУМЕНТ ПОДПИСАН ЭЛЕКТРОННОЙ ПОДПИСЬЮ	
Сертификат: 00ВВ056В7401СВ38D2В3576АСDС8425108	Владелец: ФЕДЕРАЛЬНАЯ СЛУЖБА ГОСУДАРСТВЕННОЙ РЕГИСТРАЦИИ, КАДАСТРА И КАРТОГРАФИИ	
полное наименование должности	Действителен: с 27.06.2023 по 19.09.2024	инициалы, фамилия

Выписка из Единого государственного реестра недвижимости об объекте недвижимости
Сведения о зарегистрированных правах

Земельный участок			
вид объекта недвижимости			
Лист № 1 раздела 2	Всего листов раздела 2: 3	Всего разделов: 8	Всего листов выписки: 22
27.02.2024г. № КУВИ-001/2024-57491666			
Кадастровый номер:		50:23:0040227:6	
1	Правообладатель (правообладатели):	1.1	Общество с ограниченной ответственностью "Агро Проперти Менеджмент", ИНН: 7702383526, ОГРН: 1157746440125
	Сведения о возможности предоставления третьим лицам персональных данных физического лица:	1.1.1	данные отсутствуют
2	Вид, номер, дата и время государственной регистрации права:	2.1	Собственность 50:23:0040227:6-50/023/2019-7 10.01.2019 10:52:55
3	Сведения об осуществлении государственной регистрации сделки, права без необходимого в силу закона согласия третьего лица, органа:	3.1	данные отсутствуют
4	Ограничение прав и обременение объекта недвижимости:		
4.1	вид:	Запрещение регистрации	
	дата государственной регистрации:	20.02.2024 12:43:17	
	номер государственной регистрации:	50:23:0040227:6-50/215/2024-14	
	срок, на который установлены ограничение прав и обременение объекта недвижимости:	не установлен	
	лицо, в пользу которого установлены ограничение прав и обременение объекта недвижимости:	не определено	
	сведения о возможности предоставления третьим лицам персональных данных физического лица	данные отсутствуют	
	основание государственной регистрации:	Постановление судебного пристава-исполнителя ОСП по Юго-Восточному АО, № 811567212/7756 (883331/23/77056-ИП), выдан 19.02.2024, ОСП по Юго-Восточному АО	
	сведения об осуществлении государственной регистрации сделки, права, ограничения права без необходимого в силу закона согласия третьего лица, органа:	данные отсутствуют	
	сведения об управляющем залогом и о договоре управления залогом, если такой договор заключен для управления ипотекой:	данные отсутствуют	



ДОКУМЕНТ ПОДПИСАН
ЭЛЕКТРОННОЙ ПОДПИСЬЮ

Сертификат: 00BV056B7401CB38D2B3576ACDC8425108

Владелец: ФЕДЕРАЛЬНАЯ СЛУЖБА ГОСУДАРСТВЕННОЙ
РЕГИСТРАЦИИ, КАДАСТРА И КАРТОГРАФИИ
Действителен: с 27.06.2023 по 19.09.2024

полное наименование должности

инициалы, фамилия

Земельный участок		
вид объекта недвижимости		
Лист № 2 раздела 2	Всего листов раздела 2: 3	Всего разделов: 8
Всего листов выписки: 22		
27.02.2024г. № КУВИ-001/2024-57491666		
Кадастровый номер:		50:23:0040227:6
	сведения о депозитарии, который осуществляет хранение обездвиженной документарной закладной или электронной закладной:	
	ведения о внесении изменений или дополнений в регистрационную запись об ипотеке:	
4.2	вид:	Сервитут
	дата государственной регистрации:	11.02.2016 18:58:38
	номер государственной регистрации:	50-50/023-50/023/014/2015-3197/1
	срок, на который установлены ограничение прав и обременение объекта недвижимости:	Срок действия с 11.02.2016 с 11.02.2016 бессрочно
	лицо, в пользу которого установлены ограничение прав и обременение объекта недвижимости:	Общество с ограниченной ответственностью "Технопарк Софьино", ИНН: 5040117653, ОГРН: 1125040005551
	сведения о возможности предоставления третьим лицам персональных данных физического лица	данные отсутствуют
	основание государственной регистрации:	Соглашение об установлении частного сервитута, № 203-15/00001, выдан 24.09.2015
	сведения об осуществлении государственной регистрации сделки, права, ограничения права без необходимого в силу закона согласия третьего лица, органа:	данные отсутствуют
	сведения об управляющем залогом и о договоре управления залогом, если такой договор заключен для управления ипотекой:	данные отсутствуют
	сведения о депозитарии, который осуществляет хранение обездвиженной документарной закладной или электронной закладной:	
	ведения о внесении изменений или дополнений в регистрационную запись об ипотеке:	
5	Договоры участия в долевом строительстве:	не зарегистрировано
6	Заявленные в судебном порядке права требования:	данные отсутствуют
7	Сведения о возможности предоставления третьим лицам персональных данных физического лица	данные отсутствуют
8	Сведения о возражении в отношении зарегистрированного права:	данные отсутствуют



ДОКУМЕНТ ПОДПИСАН
ЭЛЕКТРОННОЙ ПОДПИСЬЮ

Сертификат: 00BV056B7401CB38D2B3576ACDC8425108

Владелец: ФЕДЕРАЛЬНАЯ СЛУЖБА ГОСУДАРСТВЕННОЙ

РЕГИСТРАЦИИ, КАДАСТРА И КАРТОГРАФИИ

Действителен: с 27.06.2023 по 19.09.2024

полное наименование должности

инициалы, фамилия

Земельный участок	
вид объекта недвижимости	
Лист № 3 раздела 2	Всего листов раздела 2: 3
Всего разделов: 8	Всего листов выписки: 22
27.02.2024г. № КУВИ-001/2024-57491666	
Кадастровый номер:	50:23:0040227:6
9	Сведения о наличии решения об изъятии объекта недвижимости для государственных и муниципальных нужд:
10	Сведения о невозможности государственной регистрации без личного участия правообладателя или его законного представителя:
11	Правопритязания и сведения о наличии поступивших, но не рассмотренных заявлений о проведении государственной регистрации права (перехода, прекращения права), ограничения права или обременения объекта недвижимости, сделки в отношении объекта недвижимости:
11	Сведения о невозможности государственной регистрации перехода, прекращения, ограничения права на земельный участок из земель сельскохозяйственного назначения:

полное наименование должности	 ДОКУМЕНТ ПОДПИСАН ЭЛЕКТРОННОЙ ПОДПИСЬЮ	инициалы, фамилия
	Сертификат: 00ВВ056В7401СВ38D2В3576АСDС8425108 Владелец: ФЕДЕРАЛЬНАЯ СЛУЖБА ГОСУДАРСТВЕННОЙ РЕГИСТРАЦИИ, КАДАСТРА И КАРТОГРАФИИ Действителен: с 27.06.2023 по 19.09.2024	

Выписка из Единого государственного реестра недвижимости об объекте недвижимости
Описание местоположения земельного участка

Земельный участок			
вид объекта недвижимости			
Лист № 1 раздела 3	Всего листов раздела 3: 1	Всего разделов: 8	Всего листов выписки: 22
27.02.2024г. № КУВИ-001/2024-57491666			
Кадастровый номер:		50:23:0040227:6	

План (чертеж, схема) земельного участка



Масштаб 1:4000

Условные обозначения:



ДОКУМЕНТ ПОДПИСАН
ЭЛЕКТРОННОЙ ПОДПИСЬЮ

Сертификат: 00ВВ056В7401СВ38D2В3576АСDС8425108
Владелец: ФЕДЕРАЛЬНАЯ СЛУЖБА ГОСУДАРСТВЕННОЙ
РЕГИСТРАЦИИ, КАДАСТРА И КАРТОГРАФИИ
Действителен: с 27.06.2023 по 19.09.2024

полное наименование должности

инициалы, фамилия

Выписка из Единого государственного реестра недвижимости об объекте недвижимости

Описание местоположения земельного участка

Земельный участок			
вид объекта недвижимости			
Лист № 1 раздела 3.1	Всего листов раздела 3.1: 2	Всего разделов: 8	Всего листов выписки: 22
27.02.2024г. № КУВИ-001/2024-57491666			
Кадастровый номер:		50:23:0040227:6	

Описание местоположения границ земельного участка							
№ п/п	Номер точки		Дирекционный угол	Горизонтальное проложение, м	Описание закрепления на местности	Кадастровые номера смежных участков	Сведения об адресах правообладателей смежных земельных участков
	начальная	конечная					
1	2	3	4	5	6	7	8
1	1.1.1	1.1.2	70°29.5'	6.41	данные отсутствуют	50:23:0000000:167337(1)	адрес отсутствует
2	1.1.2	1.1.3	80°18.2'	16.51	данные отсутствуют	50:23:0000000:167337(1)	адрес отсутствует
3	1.1.3	1.1.4	102°51.4'	14.25	данные отсутствуют	50:23:0000000:167337(1)	адрес отсутствует
4	1.1.4	1.1.5	120°10.6'	20.73	данные отсутствуют	50:23:0000000:167338(3)	адрес отсутствует
5	1.1.5	1.1.6	208°23.7'	5.74	данные отсутствуют	данные отсутствуют	данные отсутствуют
6	1.1.6	1.1.7	169°5.7'	12.21	данные отсутствуют	данные отсутствуют	данные отсутствуют
7	1.1.7	1.1.8	182°36.2'	4.84	данные отсутствуют	данные отсутствуют	данные отсутствуют
8	1.1.8	1.1.9	234°59.4'	7.7	данные отсутствуют	данные отсутствуют	данные отсутствуют
9	1.1.9	1.1.10	255°41.3'	11.08	данные отсутствуют	данные отсутствуют	данные отсутствуют
10	1.1.10	1.1.11	234°41.3'	6.18	данные отсутствуют	данные отсутствуют	данные отсутствуют
11	1.1.11	1.1.12	178°49.4'	10.72	данные отсутствуют	данные отсутствуют	данные отсутствуют
12	1.1.12	1.1.13	147°13.3'	12.02	данные отсутствуют	данные отсутствуют	данные отсутствуют
13	1.1.13	1.1.14	206°33.9'	2.82	данные отсутствуют	данные отсутствуют	данные отсутствуют
14	1.1.14	1.1.15	238°24.4'	5.31	данные отсутствуют	данные отсутствуют	данные отсутствуют
15	1.1.15	1.1.16	152°14.8'	27.19	данные отсутствуют	данные отсутствуют	данные отсутствуют
16	1.1.16	1.1.17	152°16.3'	11.24	данные отсутствуют	данные отсутствуют	данные отсутствуют
17	1.1.17	1.1.18	131°34.0'	226.14	данные отсутствуют	данные отсутствуют	данные отсутствуют
18	1.1.18	1.1.19	131°33.8'	57.32	данные отсутствуют	данные отсутствуют	данные отсутствуют
19	1.1.19	1.1.20	271°4.4'	4.27	данные отсутствуют	данные отсутствуют	данные отсутствуют
20	1.1.20	1.1.21	286°36.2'	9.8	данные отсутствуют	данные отсутствуют	данные отсутствуют
21	1.1.21	1.1.22	306°7.4'	11.5	данные отсутствуют	данные отсутствуют	данные отсутствуют
22	1.1.22	1.1.23	309°30.9'	73.6	данные отсутствуют	данные отсутствуют	данные отсутствуют



ДОКУМЕНТ ПОДПИСАН
ЭЛЕКТРОННОЙ ПОДПИСЬЮ

Сертификат: 00BV056B7401CB38D2B3576ACDC8425108

Владелец: ФЕДЕРАЛЬНАЯ СЛУЖБА ГОСУДАРСТВЕННОЙ
РЕГИСТРАЦИИ, КАДАСТРА И КАРТОГРАФИИ
Действителен: с 27.06.2023 по 19.09.2024

полное наименование должности

инициалы, фамилия

Земельный участок

вид объекта недвижимости

Лист № 2 раздела 3.1

Всего листов раздела 3.1: 2

Всего разделов: 8

Всего листов выписки: 22

27.02.2024г. № КУВИ-001/2024-57491666

Кадастровый номер:

50:23:0040227:6

1	2	3	4	5	6	7	8
23	1.1.23	1.1.24	310°40.8`	68.15	данные отсутствуют	данные отсутствуют	данные отсутствуют
24	1.1.24	1.1.25	314°1.6`	64.06	данные отсутствуют	данные отсутствуют	данные отсутствуют
25	1.1.25	1.1.26	315°14.8`	50.78	данные отсутствуют	данные отсутствуют	данные отсутствуют
26	1.1.26	1.1.27	317°20.3`	48.53	данные отсутствуют	данные отсутствуют	данные отсутствуют
27	1.1.27	1.1.28	326°30.9`	14.7	данные отсутствуют	данные отсутствуют	данные отсутствуют
28	1.1.28	1.1.29	332°53.3`	37.5	данные отсутствуют	данные отсутствуют	данные отсутствуют
29	1.1.29	1.1.30	338°28.8`	24.92	данные отсутствуют	данные отсутствуют	данные отсутствуют
30	1.1.30	1.1.31	355°25.1`	9.39	данные отсутствуют	данные отсутствуют	данные отсутствуют
31	1.1.31	1.1.32	3°25.1`	10.23	данные отсутствуют	данные отсутствуют	данные отсутствуют
32	1.1.32	1.1.33	356°37.8`	10.72	данные отсутствуют	данные отсутствуют	данные отсутствуют
33	1.1.33	1.1.34	358°57.7`	4.41	данные отсутствуют	данные отсутствуют	данные отсутствуют
34	1.1.34	1.1.35	359°7.6`	9.84	данные отсутствуют	данные отсутствуют	данные отсутствуют
35	1.1.35	1.1.36	155°5.5`	26.92	данные отсутствуют	50:23:0000000:167337(1)	адрес отсутствует
36	1.1.36	1.1.1	154°50.7`	18.35	данные отсутствуют	50:23:0000000:167337(1)	адрес отсутствует



ДОКУМЕНТ ПОДПИСАН
ЭЛЕКТРОННОЙ ПОДПИСЬЮ

Сертификат: 00BV056B7401CB38D2B3576ACDC8425108

Владелец: ФЕДЕРАЛЬНАЯ СЛУЖБА ГОСУДАРСТВЕННОЙ

РЕГИСТРАЦИИ, КАДАСТРА И КАРТОГРАФИИ

Действителен: с 27.06.2023 по 19.09.2024

полное наименование должности

инициалы, фамилия

Выписка из Единого государственного реестра недвижимости об объекте недвижимости

Описание местоположения земельного участка

Земельный участок			
вид объекта недвижимости			
Лист № 1 раздела 3.2	Всего листов раздела 3.2: 2	Всего разделов: 8	Всего листов выписки: 22
27.02.2024г. № КУВИ-001/2024-57491666			
Кадастровый номер:		50:23:0040227:6	

Сведения о характерных точках границы земельного участка				
Система координат МСК-50, зона 2				
Номер точки	Координаты, м		Описание закрепления на местности	Средняя квадратичная погрешность определения координат характерных точек границ земельного участка, м
	X	Y		
1	2	3	4	5
1	439927.44	2230037.55	-	0.3
2	439929.58	2230043.59	-	0.3
3	439932.36	2230059.86	-	0.3
4	439929.19	2230073.75	-	0.3
5	439918.77	2230091.67	-	0.3
6	439913.72	2230088.94	-	0.3
7	439901.73	2230091.25	-	0.3
8	439896.89	2230091.03	-	0.3
9	439892.47	2230084.72	-	0.3
10	439889.73	2230073.98	-	0.3
11	439886.16	2230068.94	-	0.3
12	439875.44	2230069.16	-	0.3
13	439865.33	2230075.67	-	0.3
14	439862.81	2230074.41	-	0.3
15	439860.03	2230069.89	-	0.3
16	439835.97	2230082.55	-	0.3
17	439826.02	2230087.78	-	0.3
18	439675.98	2230256.97	-	0.3
19	439637.95	2230299.86	-	0.3
20	439638.03	2230295.59	-	0.3
21	439640.83	2230286.2	-	0.3
22	439647.61	2230276.91	-	0.3



ДОКУМЕНТ ПОДПИСАН
ЭЛЕКТРОННОЙ ПОДПИСЬЮ

Сертификат: 00BV056B7401CB38D2B3576ACDC8425108

Владелец: ФЕДЕРАЛЬНАЯ СЛУЖБА ГОСУДАРСТВЕННОЙ
РЕГИСТРАЦИИ, КАДАСТРА И КАРТОГРАФИИ
Действителен: с 27.06.2023 по 19.09.2024

полное наименование должности

инициалы, фамилия

Земельный участок

вид объекта недвижимости

Лист № 2 раздела 3.2

Всего листов раздела 3.2: 2

Всего разделов: 8

Всего листов выписки: 22

27.02.2024г. № КУВИ-001/2024-57491666

Кадастровый номер:

50:23:0040227:6

1	2	3	4	5
23	439694.44	2230220.13	-	0.3
24	439738.86	2230168.45	-	0.3
25	439783.38	2230122.39	-	0.3
26	439819.44	2230086.64	-	0.3
27	439855.13	2230053.75	-	0.3
28	439867.39	2230045.64	-	0.3
29	439900.77	2230028.55	-	0.3
30	439923.95	2230019.41	-	0.3
31	439933.31	2230018.66	-	0.3
32	439943.52	2230019.27	-	0.3
33	439954.22	2230018.64	-	0.3
34	439958.63	2230018.56	-	0.3
35	439968.47	2230018.41	-	0.3
36	439944.05	2230029.75	-	0.3
1	439927.44	2230037.55	-	0.3



ДОКУМЕНТ ПОДПИСАН
ЭЛЕКТРОННОЙ ПОДПИСЬЮ

Сертификат: 00ВВ056В7401СВ38D2В3576АСDС8425108

Владелец: ФЕДЕРАЛЬНАЯ СЛУЖБА ГОСУДАРСТВЕННОЙ

РЕГИСТРАЦИИ, КАДАСТРА И КАРТОГРАФИИ

Действителен: с 27.06.2023 по 19.09.2024

полное наименование должности

инициалы, фамилия

Выписка из Единого государственного реестра недвижимости об объекте недвижимости
Сведения о частях земельного участка

Земельный участок			
вид объекта недвижимости			
Лист № 1 раздела 4	Всего листов раздела 4: 3	Всего разделов: 8	Всего листов выписки: 22
27.02.2024г. № КУВИ-001/2024-57491666			
Кадастровый номер:		50:23:0040227:6	

План (чертеж, схема) части земельного участка | Учетный номер части: 50:23:0040227:6/1



Масштаб 1:2000 | Условные обозначения:

полное наименование должности	 ДОКУМЕНТ ПОДПИСАН ЭЛЕКТРОННОЙ ПОДПИСЬЮ	инициалы, фамилия
	Сертификат: 00ВВ056В7401СВ38D2В3576АСDС8425108 Владелец: ФЕДЕРАЛЬНАЯ СЛУЖБА ГОСУДАРСТВЕННОЙ РЕГИСТРАЦИИ, КАДАСТРА И КАРТОГРАФИИ Действителен: с 27.06.2023 по 19.09.2024	

Земельный участок

вид объекта недвижимости

Лист № 2 раздела 4

Всего листов раздела 4: 3

Всего разделов: 8

Всего листов выписки: 22

27.02.2024г. № КУВИ-001/2024-57491666

Кадастровый номер:

50:23:0040227:6

План (чертеж, схема) части земельного участка

Учетный номер части: 50:23:0040227:6/2



Масштаб 1:500

Условные обозначения:

ДОКУМЕНТ ПОДПИСАН
ЭЛЕКТРОННОЙ ПОДПИСЬЮ

Сертификат: 00ВВ056В7401СВ38D2В3576АСDC8425108

Владелец: ФЕДЕРАЛЬНАЯ СЛУЖБА ГОСУДАРСТВЕННОЙ

РЕГИСТРАЦИИ, КАДАСТРА И КАРТОГРАФИИ

Действителен: с 27.06.2023 по 19.09.2024

полное наименование должности

инициалы, фамилия

Земельный участок

вид объекта недвижимости

Лист № 3 раздела 4

Всего листов раздела 4: 3

Всего разделов: 8

Всего листов выписки: 22

27.02.2024г. № КУВИ-001/2024-57491666

Кадастровый номер:

50:23:0040227:6

План (чертеж, схема) части земельного участка

Учетный номер части: 50:23:0040227:6/3



Масштаб 1:2000

Условные обозначения:

ДОКУМЕНТ ПОДПИСАН
ЭЛЕКТРОННОЙ ПОДПИСЬЮ

Сертификат: 00ВВ056В7401СВ38D2В3576АСDС8425108

Владелец: ФЕДЕРАЛЬНАЯ СЛУЖБА ГОСУДАРСТВЕННОЙ

РЕГИСТРАЦИИ, КАДАСТРА И КАРТОГРАФИИ

Действителен: с 27.06.2023 по 19.09.2024

полное наименование должности

инициалы, фамилия

Выписка из Единого государственного реестра недвижимости об объекте недвижимости

Сведения о частях земельного участка

Земельный участок			
вид объекта недвижимости			
Лист № 1 раздела 4.1	Всего листов раздела 4.1: 4	Всего разделов: 8	Всего листов выписки: 22
27.02.2024г. № КУВИ-001/2024-57491666			
Кадастровый номер:		50:23:0040227:6	

Учетный номер части	Площадь, м2	Содержание ограничения в использовании или ограничения права на объект недвижимости или обременения объекта недвижимости
1	2	3
50:23:0040227:6/1	727	вид ограничения (обременения): ограничения прав на земельный участок, предусмотренные статьей 56 Земельного кодекса Российской Федерации; Срок действия: не установлен; реквизиты документа-основания: распоряжение "Об утверждении границ охранных зон газораспределительных сетей, расположенных в Раменском муниципальном районе" от 07.02.2012 № 43-РМ выдан: Министерство экологии и природопользования Московской области; Содержание ограничения (обременения): На земельные участки, входящие в охранные зоны газораспределительных сетей, в целях предупреждения их повреждения или нарушения условий их нормальной эксплуатации налагаются ограничения (обременения), которыми запрещается лицам, указанным в пункте 2 настоящих Правил: а) строить объекты жилищно-гражданского и производственного назначения; б) сносить и реконструировать мосты, коллекторы, автомобильные и железные дороги с расположенными на них газораспределительными сетями без предварительного выноса этих газопроводов по согласованию с эксплуатационными организациями; в) разрушать берегоукрепительные сооружения, водопропускные устройства, земляные и иные сооружения, предохраняющие газораспределительные сети от разрушений; г) перемещать, повреждать, засыпать и уничтожать опознавательные знаки, контрольно-измерительные пункты и другие устройства газораспределительных сетей; д) устраивать свалки и склады, разливать растворы кислот, солей, щелочей и других химически активных веществ; е) огораживать и перегораживать охранные зоны, препятствовать доступу персонала эксплуатационных организаций к газораспределительным сетям, проведению обслуживания и устранению повреждений газораспределительных сетей; ж) разводить огонь и размещать источники огня; з) рыть погреба, копать и обрабатывать почву сельскохозяйственными и мелиоративными орудиями и механизмами на глубину более 0,3 метра; и) открывать калитки и двери газорегуляторных пунктов, станций катодной и дренажной защиты, люки подземных колодцев, включать или отключать электроснабжение средств связи, освещения и систем телемеханики; к) набрасывать, приставлять и привязывать к опорам и надземным газопроводам, ограждениям и зданиям газораспределительных сетей посторонние предметы, лестницы, влезать на них; л) самовольно подключаться к газораспределительным сетям.(На основании Постановления Правительства РФ №878 от 20 ноября 2000г.); Реестровый номер границы: 50.23.2.8
50:23:0040227:6/2	300	вид ограничения (обременения): частный сервитут; Срок действия: не установлен; реквизиты документа-основания: соглашение об установлении честного сервитута на земельный участок от 24.09.2015 № 203-15/00001 выдан: Заказчиком; Содержание ограничения (обременения): Частный сервитут: Право на строительство (возведение, создание, прокладку)



ДОКУМЕНТ ПОДПИСАН
ЭЛЕКТРОННОЙ ПОДПИСЬЮ

Сертификат: 00ВВ056В7401СВ38Д2В3576АСДС8425108

Владелец: ФЕДЕРАЛЬНАЯ СЛУЖБА ГОСУДАРСТВЕННОЙ

РЕГИСТРАЦИИ, КАДАСТРА И КАРТОГРАФИИ

Действителен: с 27.06.2023 по 19.09.2024

полное наименование должности

инициалы, фамилия

Земельный участок			
вид объекта недвижимости			

Лист № 2 раздела 4.1	Всего листов раздела 4.1: 4	Всего разделов: 8	Всего листов выписки: 22
----------------------	-----------------------------	-------------------	--------------------------

27.02.2024г. № КУВИ-001/2024-57491666

Кадастровый номер: 50:23:0040227:6

	<p>Выпускного коллектора (части Выпускного коллектора) (далее также - «Право прокладки Выпускного коллектора») (п.1, ст. 263 Гражданского кодекса). Право прокладки Выпускного коллектора, в том числе, но не ограничиваясь, включает в себя право производства всех необходимых подготовительных работ (осуществление топографической съемки, геологических изысканий в местах прокладки Выпускного коллектора), право на разработку любой исходно-разрешительной документации для строительства Выпускного коллектора (части Выпускного коллектора), а также на производство строительно-монтажных работ. Ориентировочная протяженность части Выпускного коллектора на (через) Земельный участок составляет 300 м. Право эксплуатации Выпускного коллектора (части Выпускного коллектора). Право эксплуатации части Выпускного коллектора, в том числе, но не ограничиваясь, включает в себя право осуществлять его периодические осмотры, техническое обслуживание и ремонт.</p>
50:23:0040227:6/3	<p>вид ограничения (обременения): ограничения прав на земельный участок, предусмотренные статьей 56 Земельного кодекса Российской Федерации; Срок действия: не установлен; реквизиты документа-основания: zoneToGKN_6a332ed6-fde4-4a94-8668-2f48145065fa.zip от 29.09.2020 № PVD-0145/2020-11417-1; документ, содержащий описание объекта от 14.09.2020; распоряжение " внесении изменений в распоряжение Министерства экологии и природопользования Московской области от 07.02.2012 № 43-PM "Об утверждении границ охранных зон газораспределительных сетей, расположенных в Раменском муниципальном районе" от 11.09.2020 № 1189-PM выдан: Министерство экологии и природопользования Московской области; Содержание ограничения (обременения): На земельные участки, входящие в охранные зоны газораспределительных сетей, в целях предупреждения их повреждения или нарушения условий их нормальной эксплуатации налагаются ограничения (обременения), которыми запрещается лицам, указанным в пункте 2 настоящих Правил:</p> <p>а) строить объекты жилищно-гражданского и производственного назначения; б) сносить и реконструировать мосты, коллекторы, автомобильные и железные дороги с расположенными на них газораспределительными сетями без предварительного выноса этих газопроводов по согласованию с эксплуатационными организациями; в) разрушать берегоукрепительные сооружения, водопропускные устройства, земляные и иные сооружения, предохраняющие газораспределительные сети от разрушений; г) перемещать, повреждать, засыпать и уничтожать опознавательные знаки, контрольно-измерительные пункты и другие устройства газораспределительных сетей; д) устраивать свалки и склады, разливать растворы кислот, солей, щелочей и других химически активных веществ; е) огораживать и перегораживать охранные зоны, препятствовать доступу персонала эксплуатационных организаций к газораспределительным сетям, проведению обслуживания и устранению повреждений газораспределительных сетей; ж) разводить огонь и размещать источники огня; з) рыть погребов, копать и обрабатывать почву сельскохозяйственными и мелиоративными орудиями и механизмами на глубину более 0,3 метра; и) открывать калитки и двери газорегуляторных пунктов, станций катодной и дренажной защиты, люки подземных колодцев, включать или отключать электроснабжение средств связи, освещения и систем телемеханики; к) набрасывать, приставлять и привязывать к опорам и</p>



ДОКУМЕНТ ПОДПИСАН
ЭЛЕКТРОННОЙ ПОДПИСЬЮ

Сертификат: 00BV056B7401CB38D2B3576ACDC8425108

Владелец: ФЕДЕРАЛЬНАЯ СЛУЖБА ГОСУДАРСТВЕННОЙ

РЕГИСТРАЦИИ, КАДАСТРА И КАРТОГРАФИИ

Действителен: с 27.06.2023 по 19.09.2024

полное наименование должности

инициалы, фамилия

Земельный участок			
вид объекта недвижимости			
Лист № 3 раздела 4.1	Всего листов раздела 4.1: 4	Всего разделов: 8	Всего листов выписки: 22
27.02.2024г. № КУВИ-001/2024-57491666			
Кадастровый номер:		50:23:0040227:6	
		надземным газопроводам, ограждениям и зданиям газораспределительных сетей посторонние предметы, лестницы, влезать на них; л) самовольно подключаться к газораспределительным сетям.(На основании Постановления Правительства РФ №878 от 20 ноября 2000г.); Реестровый номер границы: 50:23-6.221; Вид объекта реестра границ: Зона с особыми условиями использования территории; Вид зоны по документу: Охранная зона газопровода-отвода с газорегуляторными пунктами от газопровода высокого давления "Кулаково"; Тип зоны: Охранная зона инженерных коммуникаций	
	Весь	вид ограничения (обременения): ограничения прав на земельный участок, предусмотренные статьей 56 Земельного кодекса Российской Федерации; Срок действия: не установлен; реквизиты документа-основания: договор на проведение работ по межеванию земельных участков от 24.02.2014 № б/н выдан: ООО "СтройТрест"; Содержание ограничения (обременения): В пределах приаэродромной территории запрещается проектирование, строительство и развитие городских и сельских поселений, а также строительство и реконструкция промышленных, сельскохозяйственных объектов, объектов капитального и индивидуального жилищного строительства и иных объектов, без согласования в порядке установленном законодательством Российской Федерации. Запрещается размещать в полосах воздушных подходов на удалении до 30 км, а вне полос воздушных подходов - до 15 км от контрольной точки аэродрома объекты выбросов (размещения) отходов, животноводческие фермы, скотобойни и другие объекты, способствующие привлечению и массовому скоплению птиц. В пределах границ района аэродрома (вертодрома, посадочной площадки) запрещается строительство без согласования старшего авиационного начальника аэродрома (вертодрома, посадочной площадки): а) объектов высотой 50 м и более относительно уровня аэродрома (вертодрома); б) линий связи и электропередачи, а также других источников радио- и электромагнитных излучений, которые могут создавать помехи для работы радиотехнических средств; в) взрывоопасных объектов; г) факельных устройств для аварийного сжигания сбрасываемых газов высотой 50 м и более (с учетом возможной высоты выброса пламени); д) промышленных и иных предприятий и сооружений, деятельность которых может привести к ухудшению видимости в районе аэродрома (вертодрома). Строительство и размещение объектов вне района аэродрома (вертодрома), если их истинная высота превышает 50 м, согласовываются с территориальным органом Федерального агентства воздушного транспорта; Реестровый номер границы: 50.23.2.30	
	Весь	вид ограничения (обременения): ограничения прав на земельный участок, предусмотренные статьей 56 Земельного кодекса Российской Федерации; Срок действия: не установлен; реквизиты документа-основания: распоряжение "Об установлении зоны санитарной охраны источника питьевого и хозяйственно-бытового водоснабжения" от 22.09.2023 № 2336-РМ выдан: Министерство экологии и природопользования Московской области; Содержание ограничения (обременения): В границах третьего пояса ЗСО запрещается: - закачка отработанных вод в подземные горизонты, подземное складирование твердых отходов и разработка недр земли; - размещение складов горюче-смазочных материалов, ядохимикатов и минеральных удобрений, накопителей промстоков, шламохранилищ и других объектов, обуславливающих опасность химического загрязнения	



ДОКУМЕНТ ПОДПИСАН
ЭЛЕКТРОННОЙ ПОДПИСЬЮ

Сертификат: 00BV056B7401CB38D2B3576ACDC8425108

Владелец: ФЕДЕРАЛЬНАЯ СЛУЖБА ГОСУДАРСТВЕННОЙ
РЕГИСТРАЦИИ, КАДАСТРА И КАРТОГРАФИИ
Действителен: с 27.06.2023 по 19.09.2024

полное наименование должности

инициалы, фамилия

Земельный участок			
вид объекта недвижимости			
Лист № 4 раздела 4.1	Всего листов раздела 4.1: 4	Всего разделов: 8	Всего листов выписки: 22
27.02.2024г. № КУВИ-001/2024-57491666			
Кадастровый номер:		50:23:0040227:6	
		<p>подземных вод. Допускается в пределах третьего пояса ЗСО при условии выполнения специальных мероприятий по защите водоносного горизонта от загрязнения при наличии санитарно-эпидемиологического заключения, выданного с учетом заключения органов геологического контроля. В границах третьего пояса ЗСО осуществляется: -выявление, тампонирование или восстановление всех старых, бездействующих, дефектных или неправильно эксплуатируемых скважин, представляющих опасность в части возможности загрязнения водоносных горизонтов; -бурение новых скважин и новое строительство, связанное с нарушением почвенного покрова, производится при обязательном согласовании с центром государственного санитарно-эпидемиологического надзора; - своевременное выполнение необходимых мероприятий по санитарной охране поверхностных вод, имеющих непосредственную гидрологическую связь с используемым водоносным горизонтом, в соответствии с гигиеническими требованиями к охране поверхностных вод.; Реестровый номер границы: 50:23-6.1442; Вид объекта реестра границ: Зона с особыми условиями использования территории; Вид зоны по документу: Третий пояс зоны санитарной охраны источника питьевого и хозяйственно-бытового водоснабжения - подольско- мячковского водоносного горизонта, эксплуатируемого скважинами № 4206/1 (ГВК 46248013) и № 4207/2 (ГВК 46248014); Тип зоны: Зона санитарной охраны источников водоснабжения и водопроводов питьевого назначения</p>	

полное наименование должности		ДОКУМЕНТ ПОДПИСАН	инициалы, фамилия
		ЭЛЕКТРОННОЙ ПОДПИСЬЮ	
	Сертификат: 00BV056B7401CB38D2B3576ACDC8425108 Владелец: ФЕДЕРАЛЬНАЯ СЛУЖБА ГОСУДАРСТВЕННОЙ РЕГИСТРАЦИИ, КАДАСТРА И КАРТОГРАФИИ Действителен: с 27.06.2023 по 19.09.2024		

Выписка из Единого государственного реестра недвижимости об объекте недвижимости

Сведения о частях земельного участка

Земельный участок			
вид объекта недвижимости			

Лист № 1 раздела 4.2	Всего листов раздела 4.2: 3	Всего разделов: 8	Всего листов выписки: 22
----------------------	-----------------------------	-------------------	--------------------------

27.02.2024г. № КУВИ-001/2024-57491666

Кадастровый номер: 50:23:0040227:6

Сведения о характерных точках границы части (частей) земельного участка

Учетный номер части: 50:23:0040227:6/1

Система координат МСК-50, зона 2

Номер точки	Координаты, м		Описание закрепления на местности	Средняя квадратичная погрешность определения координат характерных точек границ земельного участка, м
	X	Y		
1	2	3	4	5
1	439693.39	2230229.4	-	-
2	439778.91	2230127.02	-	-
3	439740.62	2230166.63	-	-
4	439690.34	2230226.82	-	-
5	439657.95	2230264.37	-	-
6	439647.61	2230276.91	-	0.3
7	439640.83	2230286.2	-	0.3
8	439638.95	2230292.51	-	-
1	439693.39	2230229.4	-	-



ДОКУМЕНТ ПОДПИСАН
ЭЛЕКТРОННОЙ ПОДПИСЬЮ

Сертификат: 00ВВ056В7401СВ38D2В3576АСDС8425108

Владелец: ФЕДЕРАЛЬНАЯ СЛУЖБА ГОСУДАРСТВЕННОЙ
РЕГИСТРАЦИИ, КАДАСТРА И КАРТОГРАФИИ
Действителен: с 27.06.2023 по 19.09.2024

полное наименование должности		инициалы, фамилия
-------------------------------	--	-------------------

Земельный участок

вид объекта недвижимости

Лист № 2 раздела 4.2

Всего листов раздела 4.2: 3

Всего разделов: 8

Всего листов выписки: 22

27.02.2024г. № КУВИ-001/2024-57491666

Кадастровый номер:

50:23:0040227:6

Сведения о характерных точках границы части (частей) земельного участка

Учетный номер части: 50:23:0040227:6/2

Система координат МСК-50, зона 2

Номер точки	Координаты, м		Описание закрепления на местности	Средняя квадратичная погрешность определения координат характерных точек границ земельного участка, м
	X	Y		
1	2	3	4	5
1	439933.26	2230018.66	-	0.3
2	439933.31	2230018.66	-	0.3
3	439937.54	2230018.91	-	0.3
4	439908.08	2230061.91	-	0.3
5	439903.55	2230090.9	-	0.3
6	439901.73	2230091.25	-	0.3
7	439899.8	2230091.16	-	0.3
8	439904.59	2230060.52	-	0.3
1	439933.26	2230018.66	-	0.3



ДОКУМЕНТ ПОДПИСАН
ЭЛЕКТРОННОЙ ПОДПИСЬЮ

Сертификат: 00ВВ056В7401СВ38D2В3576АСDС8425108

Владелец: ФЕДЕРАЛЬНАЯ СЛУЖБА ГОСУДАРСТВЕННОЙ

РЕГИСТРАЦИИ, КАДАСТРА И КАРТОГРАФИИ

Действителен: с 27.06.2023 по 19.09.2024

полное наименование должности

инициалы, фамилия

Земельный участок

вид объекта недвижимости

Лист № 3 раздела 4.2

Всего листов раздела 4.2: 3

Всего разделов: 8

Всего листов выписки: 22

27.02.2024г. № КУВИ-001/2024-57491666

Кадастровый номер:

50:23:0040227:6

Сведения о характерных точках границы части (частей) земельного участка

Учетный номер части: 50:23:0040227:6/3

Система координат

Номер точки	Координаты, м		Описание закрепления на местности	Средняя квадратичная погрешность определения координат характерных точек границ земельного участка, м
	X	Y		
1	2	3	4	5
1	439638.95	2230292.51	-	-
2	439640.83	2230286.2	-	-
3	439647.61	2230276.91	-	-
4	439657.95	2230264.37	-	-
5	439690.34	2230226.82	-	-
6	439740.58	2230166.67	-	-
7	439778.95	2230126.97	-	-
8	439693.38	2230229.4	-	-
1	439638.95	2230292.51	-	-



ДОКУМЕНТ ПОДПИСАН
ЭЛЕКТРОННОЙ ПОДПИСЬЮ

Сертификат: 00ВВ056В7401СВ38D2В3576АСDС8425108

Владелец: ФЕДЕРАЛЬНАЯ СЛУЖБА ГОСУДАРСТВЕННОЙ

РЕГИСТРАЦИИ, КАДАСТРА И КАРТОГРАФИИ

Действителен: с 27.06.2023 по 19.09.2024

полное наименование должности

инициалы, фамилия

Филиал публично-правовой компании "Роскадастр" по Московской области

полное наименование органа регистрации прав

Выписка из Единого государственного реестра недвижимости об объекте недвижимости

Сведения о характеристиках объекта недвижимости

На основании запроса от 27.02.2024, поступившего на рассмотрение 27.02.2024, сообщаем, что согласно записям Единого государственного реестра недвижимости:


Раздел 1 Лист 1

Земельный участок			
вид объекта недвижимости			

Лист № 1 раздела 1	Всего листов раздела 1: 3	Всего разделов: 8	Всего листов выписки: 13
--------------------	---------------------------	-------------------	--------------------------

27.02.2024г. № КУВИ-001/2024-57508140	
Кадастровый номер:	50:19:0040114:13
Номер кадастрового квартала:	50:19:0040114
Дата присвоения кадастрового номера:	16.08.2005

Ранее присвоенный государственный учетный номер:	Кадастровый номер 50:19:004 01 14:0013; Условный номер 50-50-19/019/2005-160
Местоположение:	Московская область, р-н Рузский, д Цыганово
Площадь:	5800
Кадастровая стоимость, руб.:	967208
Кадастровые номера расположенных в пределах земельного участка объектов недвижимости:	данные отсутствуют
Кадастровые номера объектов недвижимости, из которых образован объект недвижимости:	50:19:0000000:56
Кадастровые номера образованных объектов недвижимости:	данные отсутствуют
Категория земель:	Земли сельскохозяйственного назначения
Виды разрешенного использования:	Для сельскохозяйственного производства
Сведения о кадастровом инженере:	данные отсутствуют
Сведения о лесах, водных объектах и об иных природных объектах, расположенных в пределах земельного участка:	данные отсутствуют
Сведения о том, что земельный участок полностью расположен в границах зоны с особыми условиями использования территории, территории объекта культурного наследия, публичного сервитута:	данные отсутствуют
Сведения о том, что земельный участок расположен в границах особой экономической зоны, территории опережающего социально-экономического развития, зоны территориального развития в Российской Федерации, игровой зоны:	данные отсутствуют

	 <p align="center">ДОКУМЕНТ ПОДПИСАН ЭЛЕКТРОННОЙ ПОДПИСЬЮ</p>			
			Сертификат: 00BV056B7401CB38D2B3576ACDC8425108 Владелец: ФЕДЕРАЛЬНАЯ СЛУЖБА ГОСУДАРСТВЕННОЙ РЕГИСТРАЦИИ, КАДАСТРА И КАРТОГРАФИИ Действителен: с 27.06.2023 по 19.09.2024	инициалы, фамилия
полное наименование должности				

Земельный участок			
вид объекта недвижимости			
Лист № 2 раздела 1	Всего листов раздела 1: 3	Всего разделов: 8	Всего листов выписки: 13
27.02.2024г. № КУВИ-001/2024-57508140			
Кадастровый номер:		50:19:0040114:13	
Сведения о том, что земельный участок расположен в границах особо охраняемой природной территории, охотничьих угодий, лесничеств:		данные отсутствуют	
Сведения о результатах проведения государственного земельного надзора:		данные отсутствуют	
Сведения о расположении земельного участка в границах территории, в отношении которой утвержден проект межевания территории:		данные отсутствуют	
Условный номер земельного участка:		данные отсутствуют	
Сведения о принятии акта и (или) заключении договора, предусматривающих предоставление в соответствии с земельным законодательством исполнительным органом государственным органом власти или органом местного самоуправления, находящегося в государственной или муниципальной собственности земельного участка для строительства наемного дома социального использования или наемного дома коммерческого использования:		данные отсутствуют	
Сведения о том, что земельный участок или земельные участки образованы на основании решения об изъятии земельного участка и (или) расположенного на нем объекта недвижимости для государственных или муниципальных нужд:		данные отсутствуют	
Сведения о том, что земельный участок образован из земель или земельного участка, государственная собственность на которые не разграничена:		данные отсутствуют	
Сведения о наличии земельного спора о местоположении границ земельных участков:		данные отсутствуют	
Статус записи об объекте недвижимости:		Сведения об объекте недвижимости имеют статус "актуальные, ранее учтенные"	
Особые отметки:		Сведения об ограничениях права на объект недвижимости, обременениях данного объекта, не зарегистрированных в реестре прав, ограничений прав и обременений недвижимого имущества: вид ограничения (обременения): ограничения прав на земельный участок, предусмотренные статьей 56 Земельного кодекса Российской Федерации; срок действия: с 01.11.2016; реквизиты документа-основания: постановление Правительства Российской Федерации "О некоторых вопросах установления охранных зон объектов электросетевого хозяйства" от 26.08.2013 № 736.	



ДОКУМЕНТ ПОДПИСАН
ЭЛЕКТРОННОЙ ПОДПИСЬЮ

Сертификат: 00ВВ056В7401СВ38Д2В3576АСДС8425108

Владелец: ФЕДЕРАЛЬНАЯ СЛУЖБА ГОСУДАРСТВЕННОЙ
РЕГИСТРАЦИИ, КАДАСТРА И КАРТОГРАФИИ
Действителен: с 27.06.2023 по 19.09.2024

полное наименование должности

инициалы, фамилия

Земельный участок			
вид объекта недвижимости			
Лист № 3 раздела 1	Всего листов раздела 1: 3	Всего разделов: 8	Всего листов выписки: 13
27.02.2024г. № КУВИ-001/2024-57508140			
Кадастровый номер:		50:19:0040114:13	
Получатель выписки:		Соломатин Владимир Иванович, действующий(ая) на основании документа "" от имени заявителя ОБЩЕСТВО С ОГРАНИЧЕННОЙ ОТВЕТСТВЕННОСТЬЮ "АГРО ПРОПЕРТИ МЕНЕДЖМЕНТ", 7702383526	

полное наименование должности	 ДОКУМЕНТ ПОДПИСАН ЭЛЕКТРОННОЙ ПОДПИСЬЮ Сертификат: 00ВВ056В7401СВ38D2В3576АСDС8425108 Владелец: ФЕДЕРАЛЬНАЯ СЛУЖБА ГОСУДАРСТВЕННОЙ РЕГИСТРАЦИИ, КАДАСТРА И КАРТОГРАФИИ Действителен: с 27.06.2023 по 19.09.2024	инициалы, фамилия
-------------------------------	---	-------------------

Выписка из Единого государственного реестра недвижимости об объекте недвижимости
Сведения о зарегистрированных правах

Земельный участок			
вид объекта недвижимости			
Лист № 1 раздела 2	Всего листов раздела 2: 3	Всего разделов: 8	Всего листов выписки: 13
27.02.2024г. № КУВИ-001/2024-57508140			
Кадастровый номер:		50:19:0040114:13	
1	Правообладатель (правообладатели):	1.1	Общество с ограниченной ответственностью "Агро Проперти Менеджмент", ИНН: 7702383526, ОГРН: 1157746440125
	Сведения о возможности предоставления третьим лицам персональных данных физического лица:	1.1.1	данные отсутствуют
2	Вид, номер, дата и время государственной регистрации права:	2.1	Собственность 50:19:0040114:13-50/019/2018-4 20.12.2018 09:56:48
3	Сведения об осуществлении государственной регистрации сделки, права без необходимого в силу закона согласия третьего лица, органа:	3.1	данные отсутствуют
4	Ограничение прав и обременение объекта недвижимости:		
4.1	вид:	Запрещение регистрации	
	дата государственной регистрации:	20.02.2024 12:43:17	
	номер государственной регистрации:	50:19:0040114:13-50/215/2024-11	
	срок, на который установлены ограничение прав и обременение объекта недвижимости:	не установлен	
	лицо, в пользу которого установлены ограничение прав и обременение объекта недвижимости:	не определено	
	сведения о возможности предоставления третьим лицам персональных данных физического лица	данные отсутствуют	
	основание государственной регистрации:	Постановление судебного пристава-исполнителя ОСП по Юго-Восточному АО, № 811567212/7756 (883331/23/77056-ИП), выдан 19.02.2024, ОСП по Юго-Восточному АО	
	сведения об осуществлении государственной регистрации сделки, права, ограничения права без необходимого в силу закона согласия третьего лица, органа:	данные отсутствуют	
	сведения об управляющем залогом и о договоре управления залогом, если такой договор заключен для управления ипотекой:	данные отсутствуют	



ДОКУМЕНТ ПОДПИСАН
ЭЛЕКТРОННОЙ ПОДПИСЬЮ

Сертификат: 00BV056B7401CB38D2B3576ACDC8425108

Владелец: ФЕДЕРАЛЬНАЯ СЛУЖБА ГОСУДАРСТВЕННОЙ
РЕГИСТРАЦИИ, КАДАСТРА И КАРТОГРАФИИ
Действителен: с 27.06.2023 по 19.09.2024

полное наименование должности

инициалы, фамилия

Земельный участок		
вид объекта недвижимости		
Лист № 2 раздела 2	Всего листов раздела 2: 3	Всего разделов: 8
Всего листов выписки: 13		
27.02.2024г. № КУВИ-001/2024-57508140		
Кадастровый номер:		50:19:0040114:13
	сведения о депозитарии, который осуществляет хранение обездвиженной документарной закладной или электронной закладной:	
	ведения о внесении изменений или дополнений в регистрационную запись об ипотеке:	
5	Договоры участия в долевом строительстве:	не зарегистрировано
6	Заявленные в судебном порядке права требования:	данные отсутствуют
7	Сведения о возможности предоставления третьим лицам персональных данных физического лица	данные отсутствуют
8	Сведения о возражении в отношении зарегистрированного права:	данные отсутствуют
9	Сведения о наличии решения об изъятии объекта недвижимости для государственных и муниципальных нужд:	данные отсутствуют
10	Сведения о невозможности государственной регистрации без личного участия правообладателя или его законного представителя:	данные отсутствуют
11	Правопритязания и сведения о наличии поступивших, но не рассмотренных заявлений о проведении государственной регистрации права (перехода, прекращения права), ограничения права или обременения объекта недвижимости, сделки в отношении объекта недвижимости:	отсутствуют

полное наименование должности	 ДОКУМЕНТ ПОДПИСАН ЭЛЕКТРОННОЙ ПОДПИСЬЮ Сертификат: 00ВВ056В7401СВ38D2В3576АСDС8425108 Владелец: ФЕДЕРАЛЬНАЯ СЛУЖБА ГОСУДАРСТВЕННОЙ РЕГИСТРАЦИИ, КАДАСТРА И КАРТОГРАФИИ Действителен: с 27.06.2023 по 19.09.2024	инициалы, фамилия
-------------------------------	---	-------------------

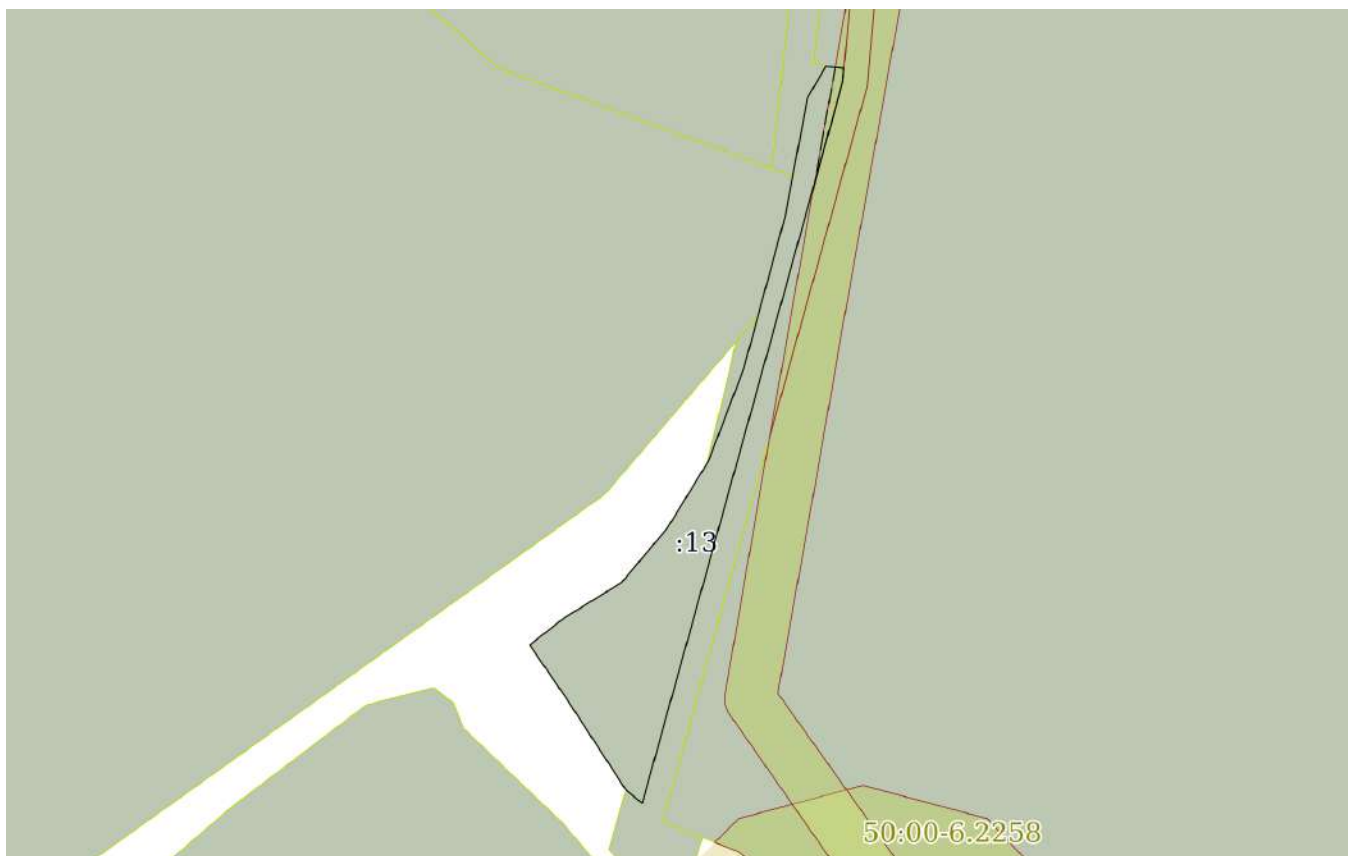
Земельный участок			
вид объекта недвижимости			
Лист № 3 раздела 2	Всего листов раздела 2: 3	Всего разделов: 8	Всего листов выписки: 13
27.02.2024г. № КУВИ-001/2024-57508140			
Кадастровый номер:		50:19:0040114:13	
11	Сведения о невозможности государственной регистрации перехода, прекращения, ограничения права на земельный участок из земель сельскохозяйственного назначения:	данные отсутствуют	

полное наименование должности		ДОКУМЕНТ ПОДПИСАН	инициалы, фамилия
		ЭЛЕКТРОННОЙ ПОДПИСЬЮ	
	Сертификат: 00ВВ056В7401СВ38D2В3576АСDС8425108 Владелец: ФЕДЕРАЛЬНАЯ СЛУЖБА ГОСУДАРСТВЕННОЙ РЕГИСТРАЦИИ, КАДАСТРА И КАРТОГРАФИИ Действителен: с 27.06.2023 по 19.09.2024		

Выписка из Единого государственного реестра недвижимости об объекте недвижимости
Описание местоположения земельного участка

Земельный участок			
вид объекта недвижимости			
Лист № 1 раздела 3	Всего листов раздела 3: 1	Всего разделов: 8	Всего листов выписки: 13
27.02.2024г. № КУВИ-001/2024-57508140			
Кадастровый номер:		50:19:0040114:13	

План (чертеж, схема) земельного участка



Масштаб 1:3000

Условные обозначения:



ДОКУМЕНТ ПОДПИСАН
ЭЛЕКТРОННОЙ ПОДПИСЬЮ

Сертификат: 00ВВ056В7401СВ38D2В3576АСDС8425108

Владелец: ФЕДЕРАЛЬНАЯ СЛУЖБА ГОСУДАРСТВЕННОЙ
РЕГИСТРАЦИИ, КАДАСТРА И КАРТОГРАФИИ
Действителен: с 27.06.2023 по 19.09.2024

полное наименование должности

инициалы, фамилия

Выписка из Единого государственного реестра недвижимости об объекте недвижимости

Описание местоположения земельного участка

Земельный участок			
вид объекта недвижимости			
Лист № 1 раздела 3.1	Всего листов раздела 3.1: 1	Всего разделов: 8	Всего листов выписки: 13
27.02.2024г. № КУВИ-001/2024-57508140			
Кадастровый номер:		50:19:0040114:13	

Описание местоположения границ земельного участка							
№ п/п	Номер точки		Дирекционный угол	Горизонтальное проложение, м	Описание закрепления на местности	Кадастровые номера смежных участков	Сведения об адресах правообладателей смежных земельных участков
	начальная	конечная					
1	2	3	4	5	6	7	8
1	1.1.1	1.1.2	30°27.2'	14.44	данные отсутствуют	50:19:0000000:23613(4)	адрес отсутствует
2	1.1.2	1.1.3	94°56.8'	7.31	данные отсутствуют	50:19:0040105:315	entersnn@yandex.ru
3	1.1.3	1.1.4	185°10.0'	5.55	данные отсутствуют	50:19:0000000:23613(2)	адрес отсутствует
4	1.1.4	1.1.5	195°31.6'	301.21	данные отсутствуют	50:19:0000000:23613(2)	адрес отсутствует
5	1.1.5	1.1.6	309°13.7'	8.51	данные отсутствуют	50:19:0000000:23613(2)	адрес отсутствует
6	1.1.6	1.1.7	326°56.3'	45.02	данные отсутствуют	данные отсутствуют	данные отсутствуют
7	1.1.7	1.1.8	325°29.3'	24.94	данные отсутствуют	данные отсутствуют	данные отсутствуют
8	1.1.8	1.1.9	51°58.4'	17.94	данные отсутствуют	данные отсутствуют	данные отсутствуют
9	1.1.9	1.1.10	58°23.2'	26.78	данные отсутствуют	данные отсутствуют	данные отсутствуют
10	1.1.10	1.1.11	40°2.8'	28.66	данные отсутствуют	данные отсутствуют	данные отсутствуют
11	1.1.11	1.1.12	31°28.3'	31.89	данные отсутствуют	данные отсутствуют	данные отсутствуют
12	1.1.12	1.1.13	20°50.3'	39.44	данные отсутствуют	50:19:0000000:23613(1)	адрес отсутствует
13	1.1.13	1.1.14	15°12.0'	63.66	данные отсутствуют	данные отсутствуют	данные отсутствуют
14	1.1.14	1.1.1	10°44.6'	48.6	данные отсутствуют	данные отсутствуют	данные отсутствуют
15	1.1.14	1.1.14			данные отсутствуют	50:19:0000000:16459	данные отсутствуют



ДОКУМЕНТ ПОДПИСАН
ЭЛЕКТРОННОЙ ПОДПИСЬЮ

Сертификат: 00ВВ056В7401СВ38D2В3576АСDС8425108

Владелец: ФЕДЕРАЛЬНАЯ СЛУЖБА ГОСУДАРСТВЕННОЙ

РЕГИСТРАЦИИ, КАДАСТРА И КАРТОГРАФИИ

Действителен: с 27.06.2023 по 19.09.2024

полное наименование должности

инициалы, фамилия

Выписка из Единого государственного реестра недвижимости об объекте недвижимости

Описание местоположения земельного участка

Земельный участок			
вид объекта недвижимости			
Лист № 1 раздела 3.2	Всего листов раздела 3.2: 1	Всего разделов: 8	Всего листов выписки: 13
27.02.2024г. № КУВИ-001/2024-57508140			
Кадастровый номер:		50:19:0040114:13	

Сведения о характерных точках границы земельного участка				
Система координат МСК-50, зона 1				
Номер точки	Координаты, м		Описание закрепления на местности	Средняя квадратичная погрешность определения координат характерных точек границ земельного участка, м
	X	Y		
1	2	3	4	5
1	467324.02	1285594.84	-	0.1
2	467336.47	1285602.16	-	0.1
3	467335.84	1285609.44	-	0.1
4	467330.31	1285608.94	-	0.1
5	467040.09	1285528.31	-	0.1
6	467045.47	1285521.72	-	0.1
7	467083.2	1285497.16	-	0.1
8	467103.75	1285483.03	-	0.1
9	467114.8	1285497.16	-	0.1
10	467128.84	1285519.97	-	0.1
11	467150.78	1285538.41	-	0.1
12	467177.98	1285555.06	-	0.1
13	467214.84	1285569.09	-	0.1
14	467276.27	1285585.78	-	0.1
1	467324.02	1285594.84	-	0.1



ДОКУМЕНТ ПОДПИСАН
ЭЛЕКТРОННОЙ ПОДПИСЬЮ

Сертификат: 00ВВ056В7401СВ38D2В3576АСDС8425108

Владелец: ФЕДЕРАЛЬНАЯ СЛУЖБА ГОСУДАРСТВЕННОЙ
РЕГИСТРАЦИИ, КАДАСТРА И КАРТОГРАФИИ
Действителен: с 27.06.2023 по 19.09.2024

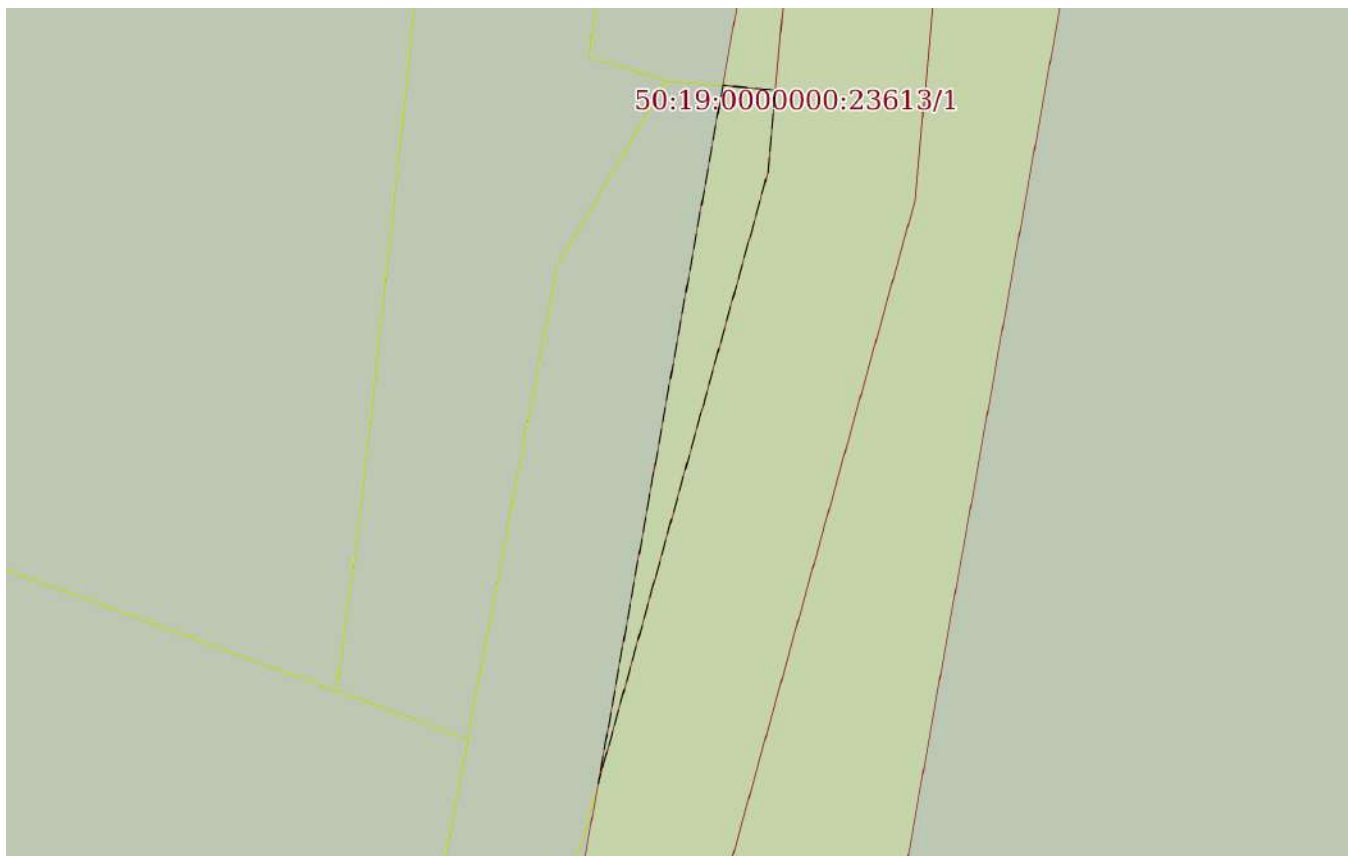
полное наименование должности

инициалы, фамилия

Выписка из Единого государственного реестра недвижимости об объекте недвижимости
Сведения о частях земельного участка

Земельный участок			
вид объекта недвижимости			
Лист № 1 раздела 4	Всего листов раздела 4: 1	Всего разделов: 8	Всего листов выписки: 13
27.02.2024г. № КУВИ-001/2024-57508140			
Кадастровый номер:		50:19:0040114:13	

План (чертеж, схема) части земельного участка Учетный номер части: 50:19:0040114:13/1



Масштаб 1:500 Условные обозначения:

полное наименование должности	 ДОКУМЕНТ ПОДПИСАН ЭЛЕКТРОННОЙ ПОДПИСЬЮ	инициалы, фамилия
	Сертификат: 00ВВ056В7401СВ38D2В3576АСDС8425108 Владелец: ФЕДЕРАЛЬНАЯ СЛУЖБА ГОСУДАРСТВЕННОЙ РЕГИСТРАЦИИ, КАДАСТРА И КАРТОГРАФИИ Действителен: с 27.06.2023 по 19.09.2024	

Выписка из Единого государственного реестра недвижимости об объекте недвижимости

Сведения о частях земельного участка

Земельный участок			
вид объекта недвижимости			
Лист № 1 раздела 4.1	Всего листов раздела 4.1: 2	Всего разделов: 8	Всего листов выписки: 13
27.02.2024г. № КУВИ-001/2024-57508140			
Кадастровый номер:		50:19:0040114:13	

Учетный номер части	Площадь, м2	Содержание ограничения в использовании или ограничения права на объект недвижимости или обременения объекта недвижимости
1	2	3
50:19:0040114:13/1	105	<p>вид ограничения (обременения): ограничения прав на земельный участок, предусмотренные статьей 56 Земельного кодекса Российской Федерации; Срок действия: не установлен; реквизиты документа-основания: постановление Правительства Российской Федерации "О некоторых вопросах установления охранных зон объектов электросетевого хозяйства" от 26.08.2013 № 736; Содержание ограничения (обременения): Ограничение использования объектов недвижимости в границах зоны предусмотрено Постановлением Правительства РФ от 24 февраля 2009 г. № 160 "О порядке установления охранных зон объектов электросетевого хозяйства и особых условий использования земельных участков, расположенных в границах таких зон" п.8,9,10: 8. В охранных зонах запрещается осуществлять любые действия, которые могут нарушить безопасную работу объектов электросетевого хозяйства, в том числе привести к их повреждению или уничтожению, и (или) повлечь причинение вреда жизни, здоровью граждан и имуществу физических или юридических лиц, а также повлечь нанесение экологического ущерба и возникновение пожаров, в том числе: а) набрасывать на провода и опоры воздушных линий электропередачи посторонние предметы, а также подниматься на опоры воздушных линий электропередачи; б) размещать любые объекты и предметы (материалы) в пределах созданных в соответствии с требованиями нормативно-технических документов проходов и подъездов для доступа к объектам электросетевого хозяйства, а также проводить любые работы и возводить сооружения, которые могут препятствовать доступу к объектам электросетевого хозяйства, без создания необходимых для такого доступа проходов и подъездов; в) находиться в пределах огороженной территории и помещениях распределительных устройств и подстанций, открывать двери и люки распределительных устройств и подстанций, производить переключения и подключения в электрических сетях (указанное требование не распространяется на работников, занятых выполнением разрешенных в установленном порядке работ), разводить огонь в пределах охранных зон вводных и распределительных устройств, подстанций, воздушных линий электропередачи, а также в охранных зонах кабельных линий электропередачи; г) размещать свалки; д) производить работы ударными механизмами, сбрасывать тяжести массой свыше 5 тонн, производить сброс и слив едких и коррозионных веществ и горюче-смазочных материалов (в охранных зонах подземных кабельных линий электропередачи). 9. В охранных зонах, установленных для объектов электросетевого хозяйства напряжением свыше 1000 вольт, помимо действий, предусмотренных пунктом 8 настоящих Правил, запрещается: а) складировать или размещать хранилища любых, в том числе горюче-смазочных, материалов; б) размещать детские и спортивные площадки, стадионы,</p>



ДОКУМЕНТ ПОДПИСАН
ЭЛЕКТРОННОЙ ПОДПИСЬЮ

Сертификат: 00BV056B7401CB38D2B3576ACDC8425108

Владелец: ФЕДЕРАЛЬНАЯ СЛУЖБА ГОСУДАРСТВЕННОЙ

РЕГИСТРАЦИИ, КАДАСТРА И КАРТОГРАФИИ

Действителен: с 27.06.2023 по 19.09.2024

полное наименование должности

инициалы, фамилия

Земельный участок			
вид объекта недвижимости			
Лист № 2 раздела 4.1	Всего листов раздела 4.1: 2	Всего разделов: 8	Всего листов выписки: 13
27.02.2024г. № КУВИ-001/2024-57508140			
Кадастровый номер:		50:19:0040114:13	
		<p>рынки, торговые точки, полевые станы, загоны для скота, гаражи и стоянки всех видов машин и механизмов, проводить любые мероприятия, связанные с большим скоплением людей, не занятых выполнением разрешенных в установленном порядке работ (в охранных зонах воздушных линий электропередачи); (в ред. Постановления Правительства РФ от 26.08.2013 N 736) в) использовать (запускать) любые летательные аппараты, в том числе воздушных змеев, спортивные модели летательных аппаратов (в охранных зонах воздушных линий электропередачи); г) бросать якоря с судов и осуществлять их проход с отданными якорями, цепями, лотами, волокушами и тралами (в охранных зонах подводных кабельных линий электропередачи); д) осуществлять проход судов с поднятыми стрелами кранов и других механизмов (в охранных зонах воздушных линий электропередачи). 10. В пределах охранных зон без письменного решения о согласовании сетевых организаций юридическим и физическим лицам запрещаются: а) строительство, капитальный ремонт, реконструкция или снос зданий и сооружений; б) горные, взрывные, мелиоративные работы, в том числе связанные с временным затоплением земель; в) посадка и вырубка деревьев и кустарников; г) дноуглубительные, землечерпальные и погрузочно-разгрузочные работы, добыча рыбы, других водных животных и растений придонными орудиями лова, устройство водопоев, колка и заготовка льда (в охранных зонах подводных кабельных линий электропередачи); и т.д.; Реестровый номер границы: 50.00.2.616</p>	

полное наименование должности	 ДОКУМЕНТ ПОДПИСАН ЭЛЕКТРОННОЙ ПОДПИСЬЮ Сертификат: 00ВВ056В7401СВ38D2В3576АСDС8425108 Владелец: ФЕДЕРАЛЬНАЯ СЛУЖБА ГОСУДАРСТВЕННОЙ РЕГИСТРАЦИИ, КАДАСТРА И КАРТОГРАФИИ Действителен: с 27.06.2023 по 19.09.2024	инициалы, фамилия
-------------------------------	---	-------------------

Выписка из Единого государственного реестра недвижимости об объекте недвижимости
Сведения о частях земельного участка

Земельный участок			
вид объекта недвижимости			
Лист № 1 раздела 4.2	Всего листов раздела 4.2: 1	Всего разделов: 8	Всего листов выписки: 13
27.02.2024г. № КУВИ-001/2024-57508140			
Кадастровый номер:		50:19:0040114:13	

Сведения о характерных точках границы части (частей) земельного участка				
Учетный номер части: 50:19:0040114:13/1				
Система координат МСК-50, зона 1				
Номер точки	Координаты, м		Описание закрепления на местности	Средняя квадратичная погрешность определения координат характерных точек границ земельного участка, м
	X	Y		
1	2	3	4	5
1	467308.65	1285601.01	-	-
2	467289.42	1285597.58	-	-
3	467330.31	1285608.94	-	0.1
4	467335.84	1285609.44	-	0.1
5	467336.14	1285605.93	-	-
1	467308.65	1285601.01	-	-

	 <p>ДОКУМЕНТ ПОДПИСАН ЭЛЕКТРОННОЙ ПОДПИСЬЮ</p> <p>Сертификат: 00ВВ056В7401СВ38D2В3576АСDС8425108 Владелец: ФЕДЕРАЛЬНАЯ СЛУЖБА ГОСУДАРСТВЕННОЙ РЕГИСТРАЦИИ, КАДАСТРА И КАРТОГРАФИИ Действителен: с 27.06.2023 по 19.09.2024</p>	
полное наименование должности	инициалы, фамилия	

Филиал публично-правовой компании "Роскадастр" по Московской области

полное наименование органа регистрации прав

Выписка из Единого государственного реестра недвижимости об объекте недвижимости

Сведения о характеристиках объекта недвижимости

На основании запроса от 27.02.2024, поступившего на рассмотрение 27.02.2024, сообщаем, что согласно записям Единого государственного реестра недвижимости:


Раздел 1 Лист 1

Земельный участок			
вид объекта недвижимости			

Лист № 1 раздела 1	Всего листов раздела 1: 2	Всего разделов: 5	Всего листов выписки: 10
--------------------	---------------------------	-------------------	--------------------------

27.02.2024г. № КУВИ-001/2024-57536289	
Кадастровый номер:	50:07:0070121:14
Номер кадастрового квартала:	50:07:0070121
Дата присвоения кадастрового номера:	28.04.2005

Ранее присвоенный государственный учетный номер:	Условный номер 50-50-07/022/2005-158; 50:07:00 00 00:0013
Местоположение:	Местоположение установлено относительно ориентира, расположенного в границах участка. Почтовый адрес ориентира: обл. Московская, р-н Волоколамский, с/пос. Чисменское, р-н д. Ширяево.
Площадь:	6100
Кадастровая стоимость, руб.:	1030839
Кадастровые номера расположенных в пределах земельного участка объектов недвижимости:	данные отсутствуют
Кадастровые номера объектов недвижимости, из которых образован объект недвижимости:	данные отсутствуют
Кадастровые номера образованных объектов недвижимости:	данные отсутствуют
Категория земель:	Земли сельскохозяйственного назначения
Виды разрешенного использования:	Для сельскохозяйственного производства
Сведения о кадастровом инженере:	данные отсутствуют
Сведения о лесах, водных объектах и об иных природных объектах, расположенных в пределах земельного участка:	данные отсутствуют
Сведения о том, что земельный участок полностью расположен в границах зоны с особыми условиями использования территории, территории объекта культурного наследия, публичного сервитута:	данные отсутствуют
Сведения о том, что земельный участок расположен в границах особой экономической зоны, территории опережающего социально-экономического развития, зоны территориального развития в Российской Федерации, игровой зоны:	данные отсутствуют

 <p align="center">ДОКУМЕНТ ПОДПИСАН ЭЛЕКТРОННОЙ ПОДПИСЬЮ</p> <p align="center"><small>Сертификат: 00BV056B7401CB38D2B3576ACDC8425108 Владелец: ФЕДЕРАЛЬНАЯ СЛУЖБА ГОСУДАРСТВЕННОЙ РЕГИСТРАЦИИ, КАДАСТРА И КАРТОГРАФИИ Действителен: с 27.06.2023 по 19.09.2024</small></p>

полное наименование должности	инициалы, фамилия
-------------------------------	-------------------

Земельный участок			
вид объекта недвижимости			
Лист № 2 раздела 1	Всего листов раздела 1: 2	Всего разделов: 5	Всего листов выписки: 10
27.02.2024г. № КУВИ-001/2024-57536289			
Кадастровый номер:		50:07:0070121:14	
Сведения о том, что земельный участок расположен в границах особо охраняемой природной территории, охотничьих угодий, лесничеств:		данные отсутствуют	
Сведения о результатах проведения государственного земельного надзора:		данные отсутствуют	
Сведения о расположении земельного участка в границах территории, в отношении которой утвержден проект межевания территории:		данные отсутствуют	
Условный номер земельного участка:		данные отсутствуют	
Сведения о принятии акта и (или) заключении договора, предусматривающих предоставление в соответствии с земельным законодательством исполнительным органом государственным органом власти или органом местного самоуправления, находящегося в государственной или муниципальной собственности земельного участка для строительства наемного дома социального использования или наемного дома коммерческого использования:		данные отсутствуют	
Сведения о том, что земельный участок или земельные участки образованы на основании решения об изъятии земельного участка и (или) расположенного на нем объекта недвижимости для государственных или муниципальных нужд:		данные отсутствуют	
Сведения о том, что земельный участок образован из земель или земельного участка, государственная собственность на которые не разграничена:		данные отсутствуют	
Сведения о наличии земельного спора о местоположении границ земельных участков:		данные отсутствуют	
Статус записи об объекте недвижимости:		Сведения об объекте недвижимости имеют статус "актуальные, ранее учтенные"	
Особые отметки:		Сведения, необходимые для заполнения раздела: 4 - Сведения о частях земельного участка, отсутствуют.	
Получатель выписки:		Соломатин Владимир Иванович, действующий(ая) на основании документа "" от имени заявителя ОБЩЕСТВО С ОГРАНИЧЕННОЙ ОТВЕТСТВЕННОСТЬЮ "АГРО ПРОПЕРТИ МЕНЕДЖМЕНТ", 7702383526	

	ДОКУМЕНТ ПОДПИСАН ЭЛЕКТРОННОЙ ПОДПИСЬЮ	
Сертификат: 00ВВ056В7401СВ38D2В3576АСDC8425108	Владелец: ФЕДЕРАЛЬНАЯ СЛУЖБА ГОСУДАРСТВЕННОЙ РЕГИСТРАЦИИ, КАДАСТРА И КАРТОГРАФИИ	
Действителен: с 27.06.2023 по 19.09.2024	полное наименование должности	инициалы, фамилия

Выписка из Единого государственного реестра недвижимости об объекте недвижимости
Сведения о зарегистрированных правах

Земельный участок			
вид объекта недвижимости			
Лист № 1 раздела 2	Всего листов раздела 2: 3	Всего разделов: 5	Всего листов выписки: 10
27.02.2024г. № КУВИ-001/2024-57536289			
Кадастровый номер:		50:07:0070121:14	
1	Правообладатель (правообладатели):	1.1	Общество с ограниченной ответственностью "Агро Проперти Менеджмент", ИНН: 7702383526, ОГРН: 1157746440125
	Сведения о возможности предоставления третьим лицам персональных данных физического лица:	1.1.1	данные отсутствуют
2	Вид, номер, дата и время государственной регистрации права:	2.1	Собственность 50:07:0070121:14-50/007/2019-4 28.01.2019 09:32:32
3	Сведения об осуществлении государственной регистрации сделки, права без необходимого в силу закона согласия третьего лица, органа:	3.1	данные отсутствуют
4	Ограничение прав и обременение объекта недвижимости:		
4.1	вид:	Запрещение регистрации	
	дата государственной регистрации:	20.02.2024 12:43:17	
	номер государственной регистрации:	50:07:0070121:14-50/215/2024-11	
	срок, на который установлены ограничение прав и обременение объекта недвижимости:	не установлен	
	лицо, в пользу которого установлены ограничение прав и обременение объекта недвижимости:	не определено	
	сведения о возможности предоставления третьим лицам персональных данных физического лица	данные отсутствуют	
	основание государственной регистрации:	Постановление судебного пристава-исполнителя ОСП по Юго-Восточному АО, № 811567212/7756 (883331/23/77056-ИП), выдан 19.02.2024, ОСП по Юго-Восточному АО	
	сведения об осуществлении государственной регистрации сделки, права, ограничения права без необходимого в силу закона согласия третьего лица, органа:	данные отсутствуют	
	сведения об управляющем залоге и о договоре управления залогом, если такой договор заключен для управления ипотекой:	данные отсутствуют	



ДОКУМЕНТ ПОДПИСАН
ЭЛЕКТРОННОЙ ПОДПИСЬЮ

Сертификат: 00BV056B7401CB38D2B3576ACDC8425108

Владелец: ФЕДЕРАЛЬНАЯ СЛУЖБА ГОСУДАРСТВЕННОЙ
РЕГИСТРАЦИИ, КАДАСТРА И КАРТОГРАФИИ
Действителен: с 27.06.2023 по 19.09.2024


полное наименование должности

инициалы, фамилия

Земельный участок		
вид объекта недвижимости		
Лист № 2 раздела 2	Всего листов раздела 2: 3	Всего разделов: 5
Всего листов выписки: 10		
27.02.2024г. № КУВИ-001/2024-57536289		
Кадастровый номер:		50:07:0070121:14
	сведения о депозитарии, который осуществляет хранение обездвиженной документарной закладной или электронной закладной:	
	ведения о внесении изменений или дополнений в регистрационную запись об ипотеке:	
5	Договоры участия в долевом строительстве:	не зарегистрировано
6	Заявленные в судебном порядке права требования:	данные отсутствуют
7	Сведения о возможности предоставления третьим лицам персональных данных физического лица	данные отсутствуют
8	Сведения о возражении в отношении зарегистрированного права:	данные отсутствуют
9	Сведения о наличии решения об изъятии объекта недвижимости для государственных и муниципальных нужд:	данные отсутствуют
10	Сведения о невозможности государственной регистрации без личного участия правообладателя или его законного представителя:	данные отсутствуют
11	Правопритязания и сведения о наличии поступивших, но не рассмотренных заявлений о проведении государственной регистрации права (перехода, прекращения права), ограничения права или обременения объекта недвижимости, сделки в отношении объекта недвижимости:	отсутствуют

полное наименование должности	 ДОКУМЕНТ ПОДПИСАН ЭЛЕКТРОННОЙ ПОДПИСЬЮ	инициалы, фамилия
	Сертификат: 00ВВ056В7401СВ38D2В3576АСDС8425108 Владелец: ФЕДЕРАЛЬНАЯ СЛУЖБА ГОСУДАРСТВЕННОЙ РЕГИСТРАЦИИ, КАДАСТРА И КАРТОГРАФИИ Действителен: с 27.06.2023 по 19.09.2024	

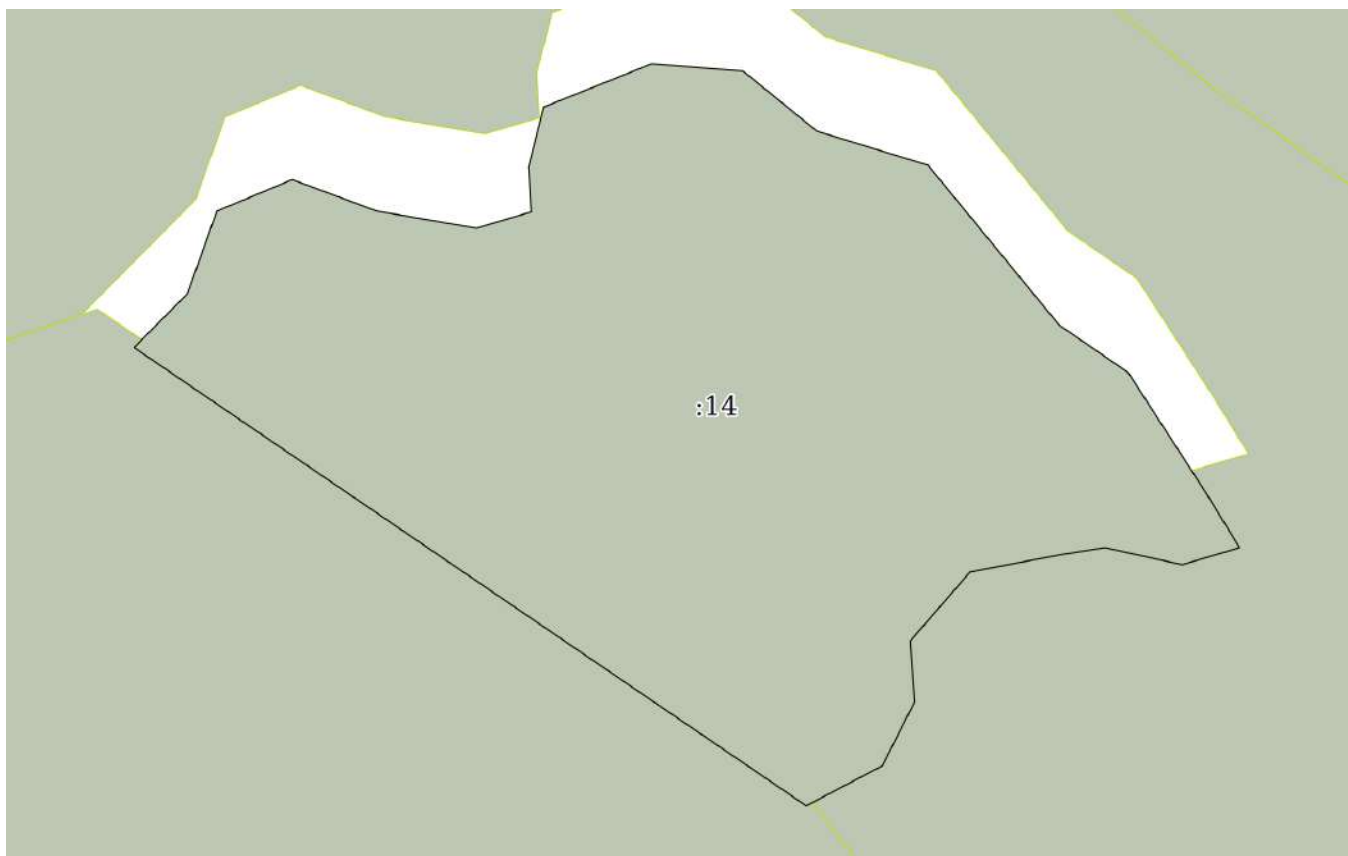
Земельный участок			
вид объекта недвижимости			
Лист № 3 раздела 2	Всего листов раздела 2: 3	Всего разделов: 5	Всего листов выписки: 10
27.02.2024г. № КУВИ-001/2024-57536289			
Кадастровый номер:		50:07:0070121:14	
11	Сведения о невозможности государственной регистрации перехода, прекращения, ограничения права на земельный участок из земель сельскохозяйственного назначения:	данные отсутствуют	

полное наименование должности		ДОКУМЕНТ ПОДПИСАН	инициалы, фамилия
		ЭЛЕКТРОННОЙ ПОДПИСЬЮ	
Сертификат: 00ВВ056В7401СВ38D2В3576АСDС8425108		Владелец: ФЕДЕРАЛЬНАЯ СЛУЖБА ГОСУДАРСТВЕННОЙ	
РЕГИСТРАЦИИ, КАДАСТРА И КАРТОГРАФИИ		Действителен: с 27.06.2023 по 19.09.2024	

Выписка из Единого государственного реестра недвижимости об объекте недвижимости
Описание местоположения земельного участка

Земельный участок			
вид объекта недвижимости			
Лист № 1 раздела 3	Всего листов раздела 3: 1	Всего разделов: 5	Всего листов выписки: 10
27.02.2024г. № КУВИ-001/2024-57536289			
Кадастровый номер:		50:07:0070121:14	

План (чертеж, схема) земельного участка



Масштаб 1:900	Условные обозначения:		
---------------	-----------------------	--	--

	ДОКУМЕНТ ПОДПИСАН ЭЛЕКТРОННОЙ ПОДПИСЬЮ	
Сертификат: 00ВВ056В7401СВ38D2В3576АСDС8425108 Владелец: ФЕДЕРАЛЬНАЯ СЛУЖБА ГОСУДАРСТВЕННОЙ РЕГИСТРАЦИИ, КАДАСТРА И КАРТОГРАФИИ Действителен: с 27.06.2023 по 19.09.2024	инициалы, фамилия	
полное наименование должности		

Выписка из Единого государственного реестра недвижимости об объекте недвижимости

Описание местоположения земельного участка

Земельный участок			
вид объекта недвижимости			
Лист № 1 раздела 3.1	Всего листов раздела 3.1: 2	Всего разделов: 5	Всего листов выписки: 10
27.02.2024г. № КУВИ-001/2024-57536289			
Кадастровый номер:		50:07:0070121:14	

Описание местоположения границ земельного участка							
№ п/п	Номер точки		Дирекционный угол	Горизонтальное проложение, м	Описание закрепления на местности	Кадастровые номера смежных участков	Сведения об адресах правообладателей смежных земельных участков
	начальная	конечная					
1	2	3	4	5	6	7	8
1	1.1.1	1.1.2	304°17.5'	98.15	данные отсутствуют	50:07:0000000:24487(3)	данные отсутствуют
2	1.1.2	1.1.3	44°44.0'	9.15	данные отсутствуют	данные отсутствуют	данные отсутствуют
3	1.1.3	1.1.4	19°39.0'	10.59	данные отсутствуют	данные отсутствуют	данные отсутствуют
4	1.1.4	1.1.5	67°22.0'	9.85	данные отсутствуют	данные отсутствуют	данные отсутствуют
5	1.1.4	1.1.4			данные отсутствуют	50:07:0000000:24609(19)	данные отсутствуют
6	1.1.5	1.1.6	110°24.1'	10.87	данные отсутствуют	данные отсутствуют	данные отсутствуют
7	1.1.6	1.1.7	99°45.8'	12.21	данные отсутствуют	данные отсутствуют	данные отсутствуют
8	1.1.7	1.1.8	73°26.2'	6.88	данные отсутствуют	данные отсутствуют	данные отсутствуют
9	1.1.8	1.1.9	356°43.6'	5.43	данные отсутствуют	данные отсутствуют	данные отсутствуют
10	1.1.9	1.1.10	14°18.9'	7.48	данные отсутствуют	данные отсутствуют	данные отсутствуют
11	1.1.10	1.1.11	68°11.9'	14	данные отсутствуют	данные отсутствуют	данные отсутствуют
12	1.1.10	1.1.10			данные отсутствуют	50:07:0000000:24609(19)	данные отсутствуют
13	1.1.11	1.1.12	94°30.6'	11.06	данные отсутствуют	данные отсутствуют	данные отсутствуют
14	1.1.12	1.1.13	129°10.0'	11.48	данные отсутствуют	данные отсутствуют	данные отсутствуют
15	1.1.13	1.1.14	107°2.4'	14.03	данные отсутствуют	данные отсутствуют	данные отсутствуют
16	1.1.14	1.1.15	140°38.9'	24.93	данные отсутствуют	данные отсутствуют	данные отсутствуют
17	1.1.15	1.1.16	124°33.1'	10.14	данные отсутствуют	данные отсутствуют	данные отсутствуют
18	1.1.16	1.1.17	147°8.0'	17.16	данные отсутствуют	данные отсутствуют	данные отсутствуют
19	1.1.17	1.1.18	148°29.3'	7.88	данные отсутствуют	50:07:0000000:24609(19)	данные отсутствуют
20	1.1.18	1.1.19	253°31.3'	7.23	данные отсутствуют	50:07:0000000:24609(19)	данные отсутствуют
21	1.1.19	1.1.20	282°24.3'	9.54	данные отсутствуют	50:07:0000000:24609(19)	данные отсутствуют
22	1.1.20	1.1.21	260°57.1'	5.47	данные отсутствуют	50:07:0000000:24609(19)	данные отсутствуют



ДОКУМЕНТ ПОДПИСАН
ЭЛЕКТРОННОЙ ПОДПИСЬЮ

Сертификат: 00ВВ056В7401СВ38D2В3576АСDC8425108

Владелец: ФЕДЕРАЛЬНАЯ СЛУЖБА ГОСУДАРСТВЕННОЙ
РЕГИСТРАЦИИ, КАДАСТРА И КАРТОГРАФИИ
Действителен: с 27.06.2023 по 19.09.2024

полное наименование должности

инициалы, фамилия

Земельный участок

вид объекта недвижимости

Лист № 2 раздела 3.1

Всего листов раздела 3.1: 2

Всего разделов: 5

Всего листов выписки: 10

27.02.2024г. № КУВИ-001/2024-57536289

Кадастровый номер:

50:07:0070121:14

1	2	3	4	5	6	7	8
23	1.1.21	1.1.22	259°15.0`	11.04	данные отсутствуют	50:07:0000000:24609(19)	данные отсутствуют
24	1.1.22	1.1.23	221°0.1`	11.05	данные отсутствуют	50:07:0000000:24609(19)	данные отсутствуют
25	1.1.23	1.1.24	175°52.9`	7.38	данные отсутствуют	50:07:0000000:24609(19)	данные отсутствуют
26	1.1.24	1.1.25	206°42.8`	8.61	данные отсутствуют	50:07:0000000:24609(19)	данные отсутствуют
27	1.1.25	1.1.1	242°16.5`	10.38	данные отсутствуют	50:07:0000000:24609(19)	данные отсутствуют



ДОКУМЕНТ ПОДПИСАН
ЭЛЕКТРОННОЙ ПОДПИСЬЮ

Сертификат: 00ВВ056В7401СВ38D2В3576АСDC8425108

Владелец: ФЕДЕРАЛЬНАЯ СЛУЖБА ГОСУДАРСТВЕННОЙ

РЕГИСТРАЦИИ, КАДАСТРА И КАРТОГРАФИИ

Действителен: с 27.06.2023 по 19.09.2024

полное наименование должности

инициалы, фамилия

Выписка из Единого государственного реестра недвижимости об объекте недвижимости

Описание местоположения земельного участка

Земельный участок			
вид объекта недвижимости			
Лист № 1 раздела 3.2	Всего листов раздела 3.2: 2	Всего разделов: 5	Всего листов выписки: 10
27.02.2024г. № КУВИ-001/2024-57536289			
Кадастровый номер:		50:07:0070121:14	

Сведения о характерных точках границы земельного участка				
Система координат МСК-50, зона 1				
Номер точки	Координаты, м		Описание закрепления на местности	Средняя квадратичная погрешность определения координат характерных точек границ земельного участка, м
	X	Y		
1	2	3	4	5
1	492336.39	1286486.03	-	0.1
2	492391.69	1286404.94	-	0.1
3	492398.19	1286411.38	-	0.1
4	492408.16	1286414.94	-	0.1
5	492411.95	1286424.03	-	0.1
6	492408.16	1286434.22	-	0.1
7	492406.09	1286446.25	-	0.1
8	492408.05	1286452.84	-	0.1
9	492413.47	1286452.53	-	0.1
10	492420.72	1286454.38	-	0.1
11	492425.92	1286467.38	-	0.1
12	492425.05	1286478.41	-	0.1
13	492417.8	1286487.31	-	0.1
14	492413.69	1286500.72	-	0.1
15	492394.41	1286516.53	-	0.1
16	492388.66	1286524.88	-	0.1
17	492374.25	1286534.19	-	0.1
18	492367.53	1286538.31	-	0.1
19	492365.48	1286531.38	-	0.1
20	492367.53	1286522.06	-	0.1
21	492366.67	1286516.66	-	0.1
22	492364.61	1286505.81	-	0.1



ДОКУМЕНТ ПОДПИСАН
ЭЛЕКТРОННОЙ ПОДПИСЬЮ

Сертификат: 00ВВ056В7401СВ38D2В3576АСDС8425108

Владелец: ФЕДЕРАЛЬНАЯ СЛУЖБА ГОСУДАРСТВЕННОЙ
РЕГИСТРАЦИИ, КАДАСТРА И КАРТОГРАФИИ
Действителен: с 27.06.2023 по 19.09.2024

полное наименование должности

инициалы, фамилия

Земельный участок

вид объекта недвижимости

Лист № 2 раздела 3.2

Всего листов раздела 3.2: 2

Всего разделов: 5

Всего листов выписки: 10

27.02.2024г. № КУВИ-001/2024-57536289

Кадастровый номер:

50:07:0070121:14

1	2	3	4	5
23	492356.27	1286498.56	-	0.1
24	492348.91	1286499.09	-	0.1
25	492341.22	1286495.22	-	0.1
1	492336.39	1286486.03	-	0.1



ДОКУМЕНТ ПОДПИСАН
ЭЛЕКТРОННОЙ ПОДПИСЬЮ

Сертификат: 00ВВ056В7401СВ38D2В3576АСDС8425108

Владелец: ФЕДЕРАЛЬНАЯ СЛУЖБА ГОСУДАРСТВЕННОЙ

РЕГИСТРАЦИИ, КАДАСТРА И КАРТОГРАФИИ

Действителен: с 27.06.2023 по 19.09.2024

полное наименование должности

инициалы, фамилия

Филиал публично-правовой компании "Роскадастр" по Московской области

полное наименование органа регистрации прав

Выписка из Единого государственного реестра недвижимости об объекте недвижимости

Сведения о характеристиках объекта недвижимости

На основании запроса от 27.02.2024, поступившего на рассмотрение 27.02.2024, сообщаем, что согласно записям Единого государственного реестра недвижимости:


Раздел 1 Лист 1

Земельный участок			
вид объекта недвижимости			

Лист № 1 раздела 1	Всего листов раздела 1: 3	Всего разделов: 8	Всего листов выписки: 32
--------------------	---------------------------	-------------------	--------------------------

27.02.2024г. № КУВИ-001/2024-57499392	
Кадастровый номер:	50:19:0040114:15
Номер кадастрового квартала:	50:19:0040114
Дата присвоения кадастрового номера:	20.08.2005

Ранее присвоенный государственный учетный номер:	Кадастровый номер 50:19:004 01 14:0015; Условный номер 50-50-19/016/2005-278
Местоположение:	Московская область, р-н Рузский, д Цыганово
Площадь:	1035135
Кадастровая стоимость, руб.:	8156863.8
Кадастровые номера расположенных в пределах земельного участка объектов недвижимости:	данные отсутствуют
Кадастровые номера объектов недвижимости, из которых образован объект недвижимости:	50:19:0000000:56
Кадастровые номера образованных объектов недвижимости:	данные отсутствуют
Категория земель:	Земли сельскохозяйственного назначения
Виды разрешенного использования:	Для сельскохозяйственного производства
Сведения о кадастровом инженере:	данные отсутствуют
Сведения о лесах, водных объектах и об иных природных объектах, расположенных в пределах земельного участка:	данные отсутствуют
Сведения о том, что земельный участок полностью расположен в границах зоны с особыми условиями использования территории, территории объекта культурного наследия, публичного сервитута:	данные отсутствуют
Сведения о том, что земельный участок расположен в границах особой экономической зоны, территории опережающего социально-экономического развития, зоны территориального развития в Российской Федерации, игровой зоны:	данные отсутствуют

	 <p align="center">ДОКУМЕНТ ПОДПИСАН ЭЛЕКТРОННОЙ ПОДПИСЬЮ</p>			
			Сертификат: 00BV056B7401CB38D2B3576ACDC8425108 Владелец: ФЕДЕРАЛЬНАЯ СЛУЖБА ГОСУДАРСТВЕННОЙ РЕГИСТРАЦИИ, КАДАСТРА И КАРТОГРАФИИ Действителен: с 27.06.2023 по 19.09.2024	инициалы, фамилия
полное наименование должности				

Земельный участок			
вид объекта недвижимости			
Лист № 2 раздела 1	Всего листов раздела 1: 3	Всего разделов: 8	Всего листов выписки: 32
27.02.2024г. № КУВИ-001/2024-57499392			
Кадастровый номер:		50:19:0040114:15	
Сведения о том, что земельный участок расположен в границах особо охраняемой природной территории, охотничьих угодий, лесничеств:	данные отсутствуют		
Сведения о результатах проведения государственного земельного надзора:	данные отсутствуют		
Сведения о расположении земельного участка в границах территории, в отношении которой утвержден проект межевания территории:	данные отсутствуют		
Условный номер земельного участка:	данные отсутствуют		
Сведения о принятии акта и (или) заключении договора, предусматривающих предоставление в соответствии с земельным законодательством исполнительным органом государственным органом власти или органом местного самоуправления, находящегося в государственной или муниципальной собственности земельного участка для строительства наемного дома социального использования или наемного дома коммерческого использования:	данные отсутствуют		
Сведения о том, что земельный участок или земельные участки образованы на основании решения об изъятии земельного участка и (или) расположенного на нем объекта недвижимости для государственных или муниципальных нужд:	данные отсутствуют		
Сведения о том, что земельный участок образован из земель или земельного участка, государственная собственность на которые не разграничена:	данные отсутствуют		
Сведения о наличии земельного спора о местоположении границ земельных участков:	данные отсутствуют		
Статус записи об объекте недвижимости:	Сведения об объекте недвижимости имеют статус "актуальные, ранее учтенные"		
Особые отметки:	Сведения об ограничениях права на объект недвижимости, обременениях данного объекта, не зарегистрированных в реестре прав, ограничений прав и обременений недвижимого имущества: вид ограничения (обременения): ограничения прав на земельный участок, предусмотренные статьей 56 Земельного кодекса Российской Федерации; срок действия: с 01.11.2016; реквизиты документа-основания: постановление Правительства Российской Федерации "О некоторых вопросах установления охранных зон объектов электросетевого хозяйства" от 26.08.2013 № 736. вид ограничения (обременения): ограничения прав на земельный участок, предусмотренные статьей 56		



ДОКУМЕНТ ПОДПИСАН
ЭЛЕКТРОННОЙ ПОДПИСЬЮ

Сертификат: 00ВВ056В7401СВ38Д2В3576АСДС8425108

Владелец: ФЕДЕРАЛЬНАЯ СЛУЖБА ГОСУДАРСТВЕННОЙ
РЕГИСТРАЦИИ, КАДАСТРА И КАРТОГРАФИИ
Действителен: с 27.06.2023 по 19.09.2024

полное наименование должности

инициалы, фамилия

Земельный участок			
вид объекта недвижимости			
Лист № 3 раздела 1	Всего листов раздела 1: 3	Всего разделов: 8	Всего листов выписки: 32
27.02.2024г. № КУВИ-001/2024-57499392			
Кадастровый номер:		50:19:0040114:15	
		Земельного кодекса Российской Федерации; срок действия: с 17.11.2023; реквизиты документа-основания: об определении местоположения береговых линий (границ водных объектов), установлении границ водоохранных зон, прибрежных защитных полос водных объектов на территории Московской области от 14.09.2023 № 2307-РМ выдан: Министерство экологии и природопользования Московской области . вид ограничения (обременения): ограничения прав на земельный участок, предусмотренные статьей 56 Земельного кодекса Российской Федерации; срок действия: с 30.11.2023; реквизиты документа-основания: распоряжение «Об определении местоположения береговых линий (границ водных объектов), установлении границ водоохранных зон, прибрежных защитных полос водных объектов на территории Московской области» от 14.09.2023 № 2307-РМ выдан: Министерство экологии и природопользования Московской области.	
Получатель выписки:		Соломатин Владимир Иванович, действующий(ая) на основании документа "" от имени заявителя ОБЩЕСТВО С ОГРАНИЧЕННОЙ ОТВЕТСТВЕННОСТЬЮ "АГРО ПРОПЕРТИ МЕНЕДЖМЕНТ", 7702383526	

полное наименование должности	 ДОКУМЕНТ ПОДПИСАН ЭЛЕКТРОННОЙ ПОДПИСЬЮ	инициалы, фамилия
	Сертификат: 00ВВ056В7401СВ38D2В3576АСDС8425108 Владелец: ФЕДЕРАЛЬНАЯ СЛУЖБА ГОСУДАРСТВЕННОЙ РЕГИСТРАЦИИ, КАДАСТРА И КАРТОГРАФИИ Действителен: с 27.06.2023 по 19.09.2024	

Выписка из Единого государственного реестра недвижимости об объекте недвижимости
Сведения о зарегистрированных правах

Земельный участок			
вид объекта недвижимости			
Лист № 1 раздела 2	Всего листов раздела 2: 3	Всего разделов: 8	Всего листов выписки: 32
27.02.2024г. № КУВИ-001/2024-57499392			
Кадастровый номер:		50:19:0040114:15	
1	Правообладатель (правообладатели):	1.1	Общество с ограниченной ответственностью "Агро Проперти Менеджмент", ИНН: 7702383526, ОГРН: 1157746440125
	Сведения о возможности предоставления третьим лицам персональных данных физического лица:	1.1.1	данные отсутствуют
2	Вид, номер, дата и время государственной регистрации права:	2.1	Собственность 50:19:0040114:15-50/019/2018-4 20.12.2018 09:59:08
3	Сведения об осуществлении государственной регистрации сделки, права без необходимого в силу закона согласия третьего лица, органа:	3.1	данные отсутствуют
4	Ограничение прав и обременение объекта недвижимости:		
4.1	вид:	Запрещение регистрации	
	дата государственной регистрации:	20.02.2024 12:43:17	
	номер государственной регистрации:	50:19:0040114:15-50/215/2024-11	
	срок, на который установлены ограничение прав и обременение объекта недвижимости:	не установлен	
	лицо, в пользу которого установлены ограничение прав и обременение объекта недвижимости:	не определено	
	сведения о возможности предоставления третьим лицам персональных данных физического лица	данные отсутствуют	
	основание государственной регистрации:	Постановление судебного пристава-исполнителя ОСП по Юго-Восточному АО, № 811567212/7756 (883331/23/77056-ИП), выдан 19.02.2024, ОСП по Юго-Восточному АО	
	сведения об осуществлении государственной регистрации сделки, права, ограничения права без необходимого в силу закона согласия третьего лица, органа:	данные отсутствуют	
	сведения об управляющем залогом и о договоре управления залогом, если такой договор заключен для управления ипотекой:	данные отсутствуют	



ДОКУМЕНТ ПОДПИСАН
ЭЛЕКТРОННОЙ ПОДПИСЬЮ

Сертификат: 00BV056B7401CB38D2B3576ACDC8425108

Владелец: ФЕДЕРАЛЬНАЯ СЛУЖБА ГОСУДАРСТВЕННОЙ
РЕГИСТРАЦИИ, КАДАСТРА И КАРТОГРАФИИ
Действителен: с 27.06.2023 по 19.09.2024


полное наименование должности

инициалы, фамилия

Земельный участок		
вид объекта недвижимости		
Лист № 2 раздела 2	Всего листов раздела 2: 3	Всего разделов: 8
Всего листов выписки: 32		
27.02.2024г. № КУВИ-001/2024-57499392		
Кадастровый номер:		50:19:0040114:15
	сведения о депозитарии, который осуществляет хранение бездвиженной документарной закладной или электронной закладной:	
	ведения о внесении изменений или дополнений в регистрационную запись об ипотеке:	
5	Договоры участия в долевом строительстве:	не зарегистрировано
6	Заявленные в судебном порядке права требования:	данные отсутствуют
7	Сведения о возможности предоставления третьим лицам персональных данных физического лица	данные отсутствуют
8	Сведения о возражении в отношении зарегистрированного права:	данные отсутствуют
9	Сведения о наличии решения об изъятии объекта недвижимости для государственных и муниципальных нужд:	данные отсутствуют
10	Сведения о невозможности государственной регистрации без личного участия правообладателя или его законного представителя:	данные отсутствуют
11	Правопритязания и сведения о наличии поступивших, но не рассмотренных заявлений о проведении государственной регистрации права (перехода, прекращения права), ограничения права или обременения объекта недвижимости, сделки в отношении объекта недвижимости:	отсутствуют

полное наименование должности	 <p>ДОКУМЕНТ ПОДПИСАН ЭЛЕКТРОННОЙ ПОДПИСЬЮ</p> <p>Сертификат: 00ВВ056В7401СВ38D2В3576АСDС8425108</p> <p>Владелец: ФЕДЕРАЛЬНАЯ СЛУЖБА ГОСУДАРСТВЕННОЙ РЕГИСТРАЦИИ, КАДАСТРА И КАРТОГРАФИИ</p> <p>Действителен: с 27.06.2023 по 19.09.2024</p>	инициалы, фамилия

Земельный участок			
вид объекта недвижимости			
Лист № 3 раздела 2	Всего листов раздела 2: 3	Всего разделов: 8	Всего листов выписки: 32
27.02.2024г. № КУВИ-001/2024-57499392			
Кадастровый номер:		50:19:0040114:15	
11	Сведения о невозможности государственной регистрации перехода, прекращения, ограничения права на земельный участок из земель сельскохозяйственного назначения:	данные отсутствуют	

полное наименование должности		ДОКУМЕНТ ПОДПИСАН	инициалы, фамилия
		ЭЛЕКТРОННОЙ ПОДПИСЬЮ	
Сертификат: 00ВВ056В7401СВ38D2В3576АСDС8425108			
Владелец: ФЕДЕРАЛЬНАЯ СЛУЖБА ГОСУДАРСТВЕННОЙ			
РЕГИСТРАЦИИ, КАДАСТРА И КАРТОГРАФИИ			
Действителен: с 27.06.2023 по 19.09.2024			

Выписка из Единого государственного реестра недвижимости об объекте недвижимости
Описание местоположения земельного участка

Земельный участок			
вид объекта недвижимости			
Лист № 1 раздела 3	Всего листов раздела 3: 1	Всего разделов: 8	Всего листов выписки: 32
27.02.2024г. № КУВИ-001/2024-57499392			
Кадастровый номер:		50:19:0040114:15	

План (чертеж, схема) земельного участка



Масштаб 1:20000

Условные обозначения:



ДОКУМЕНТ ПОДПИСАН
ЭЛЕКТРОННОЙ ПОДПИСЬЮ

Сертификат: 00ВВ056В7401СВ38D2В3576АСDС8425108

Владелец: ФЕДЕРАЛЬНАЯ СЛУЖБА ГОСУДАРСТВЕННОЙ
РЕГИСТРАЦИИ, КАДАСТРА И КАРТОГРАФИИ
Действителен: с 27.06.2023 по 19.09.2024

полное наименование должности

инициалы, фамилия

Выписка из Единого государственного реестра недвижимости об объекте недвижимости

Описание местоположения земельного участка

Земельный участок			
вид объекта недвижимости			
Лист № 1 раздела 3.1	Всего листов раздела 3.1: 6	Всего разделов: 8	Всего листов выписки: 32
27.02.2024г. № КУВИ-001/2024-57499392			
Кадастровый номер:		50:19:0040114:15	

Описание местоположения границ земельного участка							
№ п/п	Номер точки		Дирекционный угол	Горизонтальное проложение, м	Описание закрепления на местности	Кадастровые номера смежных участков	Сведения об адресах правообладателей смежных земельных участков
	начальная	конечная					
1	2	3	4	5	6	7	8
1	1.1.1	1.1.2	157°27.7`	11.4	данные отсутствуют	данные отсутствуют	данные отсутствуют
2	1.1.2	1.1.3	133°41.7`	54.63	данные отсутствуют	данные отсутствуют	данные отсутствуют
3	1.1.3	1.1.4	139°38.8`	34.75	данные отсутствуют	данные отсутствуют	данные отсутствуют
4	1.1.4	1.1.5	195°31.2`	218.14	данные отсутствуют	50:19:0040114:249	адрес отсутствует
5	1.1.5	1.1.6	228°13.4`	25.02	данные отсутствуют	данные отсутствуют	данные отсутствуют
6	1.1.6	1.1.7	276°30.7`	10.76	данные отсутствуют	данные отсутствуют	данные отсутствуют
7	1.1.7	1.1.8	264°15.8`	17.21	данные отсутствуют	данные отсутствуют	данные отсутствуют
8	1.1.8	1.1.9	247°42.6`	36.17	данные отсутствуют	данные отсутствуют	данные отсутствуют
9	1.1.9	1.1.10	227°4.9`	66.75	данные отсутствуют	данные отсутствуют	данные отсутствуют
10	1.1.10	1.1.11	224°34.9`	83.07	данные отсутствуют	данные отсутствуют	данные отсутствуют
11	1.1.11	1.1.12	228°54.4`	97.86	данные отсутствуют	данные отсутствуют	данные отсутствуют
12	1.1.12	1.1.13	230°35.9`	93.22	данные отсутствуют	данные отсутствуют	данные отсутствуют
13	1.1.13	1.1.14	219°0.7`	23.18	данные отсутствуют	данные отсутствуют	данные отсутствуют
14	1.1.14	1.1.15	175°21.9`	53.33	данные отсутствуют	данные отсутствуют	данные отсутствуют
15	1.1.15	1.1.16	168°59.6`	35.83	данные отсутствуют	данные отсутствуют	данные отсутствуют
16	1.1.16	1.1.17	178°44.3`	38.61	данные отсутствуют	данные отсутствуют	данные отсутствуют
17	1.1.17	1.1.18	205°21.4`	18.03	данные отсутствуют	данные отсутствуют	данные отсутствуют
18	1.1.18	1.1.19	231°59.9`	34.82	данные отсутствуют	данные отсутствуют	данные отсутствуют
19	1.1.19	1.1.20	188°45.7`	11.29	данные отсутствуют	данные отсутствуют	данные отсутствуют
20	1.1.20	1.1.21	144°44.1`	17.86	данные отсутствуют	данные отсутствуют	данные отсутствуют
21	1.1.21	1.1.22	139°38.0`	22.5	данные отсутствуют	данные отсутствуют	данные отсутствуют
22	1.1.22	1.1.23	153°26.8`	23	данные отсутствуют	данные отсутствуют	данные отсутствуют



ДОКУМЕНТ ПОДПИСАН
ЭЛЕКТРОННОЙ ПОДПИСЬЮ

Сертификат: 00BV056B7401CB38D2B3576ACDC8425108

Владелец: ФЕДЕРАЛЬНАЯ СЛУЖБА ГОСУДАРСТВЕННОЙ

РЕГИСТРАЦИИ, КАДАСТРА И КАРТОГРАФИИ

Действителен: с 27.06.2023 по 19.09.2024

полное наименование должности

инициалы, фамилия

Земельный участок

вид объекта недвижимости

Лист № 2 раздела 3.1

Всего листов раздела 3.1: 6

Всего разделов: 8

Всего листов выписки: 32

27.02.2024г. № КУВИ-001/2024-57499392

Кадастровый номер:

50:19:0040114:15

1	2	3	4	5	6	7	8
23	1.1.23	1.1.24	167°41.0'	20.21	данные отсутствуют	данные отсутствуют	данные отсутствуют
24	1.1.24	1.1.25	144°1.0'	11.64	данные отсутствуют	данные отсутствуют	данные отсутствуют
25	1.1.25	1.1.26	98°10.9'	41.39	данные отсутствуют	данные отсутствуют	данные отсутствуют
26	1.1.26	1.1.27	156°22.9'	28.01	данные отсутствуют	данные отсутствуют	данные отсутствуют
27	1.1.27	1.1.28	160°26.9'	52.77	данные отсутствуют	данные отсутствуют	данные отсутствуют
28	1.1.28	1.1.29	263°39.9'	50.84	данные отсутствуют	данные отсутствуют	данные отсутствуют
29	1.1.29	1.1.30	261°51.6'	17.02	данные отсутствуют	данные отсутствуют	данные отсутствуют
30	1.1.30	1.1.31	231°56.4'	23.41	данные отсутствуют	данные отсутствуют	данные отсутствуют
31	1.1.31	1.1.32	189°29.8'	19.52	данные отсутствуют	данные отсутствуют	данные отсутствуют
32	1.1.32	1.1.33	165°34.4'	25.69	данные отсутствуют	данные отсутствуют	данные отсутствуют
33	1.1.33	1.1.34	136°10.0'	27.8	данные отсутствуют	данные отсутствуют	данные отсутствуют
34	1.1.34	1.1.35	88°27.8'	89.88	данные отсутствуют	данные отсутствуют	данные отсутствуют
35	1.1.35	1.1.36	346°40.4'	31.32	данные отсутствуют	данные отсутствуют	данные отсутствуют
36	1.1.36	1.1.37	48°21.5'	406.79	данные отсутствуют	данные отсутствуют	данные отсутствуют
37	1.1.37	1.1.38	43°45.4'	147.25	данные отсутствуют	данные отсутствуют	данные отсутствуют
38	1.1.37	1.1.37			данные отсутствуют	50:19:0040114:109	адрес отсутствует
39	1.1.38	1.1.39	43°45.2'	64.35	данные отсутствуют	данные отсутствуют	данные отсутствуют
40	1.1.39	1.1.40	328°40.8'	74.3	данные отсутствуют	данные отсутствуют	данные отсутствуют
41	1.1.40	1.1.41	16°15.2'	21.44	данные отсутствуют	данные отсутствуют	данные отсутствуют
42	1.1.41	1.1.42	49°4.7'	66.7	данные отсутствуют	данные отсутствуют	данные отсутствуют
43	1.1.42	1.1.43	49°18.5'	2.73	данные отсутствуют	данные отсутствуют	данные отсутствуют
44	1.1.43	1.1.44	49°4.8'	51.48	данные отсутствуют	данные отсутствуют	данные отсутствуют
45	1.1.44	1.1.45	88°2.1'	46.38	данные отсутствуют	данные отсутствуют	данные отсутствуют
46	1.1.45	1.1.46	146°38.3'	58.12	данные отсутствуют	данные отсутствуют	данные отсутствуют
47	1.1.46	1.1.47	145°37.7'	77.94	данные отсутствуют	данные отсутствуют	данные отсутствуют
48	1.1.47	1.1.48	145°37.0'	42.45	данные отсутствуют	данные отсутствуют	данные отсутствуют
49	1.1.48	1.1.49	147°28.5'	186.92	данные отсутствуют	данные отсутствуют	данные отсутствуют
50	1.1.49	1.1.50	145°29.0'	119.9	данные отсутствуют	данные отсутствуют	данные отсутствуют
51	1.1.50	1.1.51	147°45.9'	93.16	данные отсутствуют	данные отсутствуют	данные отсутствуют



ДОКУМЕНТ ПОДПИСАН
ЭЛЕКТРОННОЙ ПОДПИСЬЮ

Сертификат: 00BV056B7401CB38D2B3576ACDC8425108

Владелец: ФЕДЕРАЛЬНАЯ СЛУЖБА ГОСУДАРСТВЕННОЙ

РЕГИСТРАЦИИ, КАДАСТРА И КАРТОГРАФИИ

Действителен: с 27.06.2023 по 19.09.2024

полное наименование должности

инициалы, фамилия

Земельный участок

вид объекта недвижимости

Лист № 3 раздела 3.1

Всего листов раздела 3.1: 6

Всего разделов: 8

Всего листов выписки: 32

27.02.2024г. № КУВИ-001/2024-57499392

Кадастровый номер:

50:19:0040114:15

1	2	3	4	5	6	7	8
52	1.1.51	1.1.52	139°5.8'	45.34	данные отсутствуют	данные отсутствуют	данные отсутствуют
53	1.1.52	1.1.53	155°9.5'	16.35	данные отсутствуют	данные отсутствуют	данные отсутствуют
54	1.1.53	1.1.54	204°37.6'	15.07	данные отсутствуют	данные отсутствуют	данные отсутствуют
55	1.1.54	1.1.55	221°42.2'	13.77	данные отсутствуют	данные отсутствуют	данные отсутствуют
56	1.1.55	1.1.56	226°10.6'	77.52	данные отсутствуют	данные отсутствуют	данные отсутствуют
57	1.1.56	1.1.57	223°3.0'	58.6	данные отсутствуют	данные отсутствуют	данные отсутствуют
58	1.1.57	1.1.58	238°10.5'	53.08	данные отсутствуют	данные отсутствуют	данные отсутствуют
59	1.1.58	1.1.59	236°19.3'	74.13	данные отсутствуют	данные отсутствуют	данные отсутствуют
60	1.1.59	1.1.60	226°50.0'	49.26	данные отсутствуют	данные отсутствуют	данные отсутствуют
61	1.1.60	1.1.61	220°14.8'	19.46	данные отсутствуют	50:19:0000000:24472(16)	данные отсутствуют
62	1.1.61	1.1.62	228°43.3'	74.42	данные отсутствуют	50:19:0000000:24472(16)	данные отсутствуют
63	1.1.62	1.1.63	242°11.4'	23.26	данные отсутствуют	50:19:0040130:123	данные отсутствуют
64	1.1.63	1.1.64	266°32.2'	18.87	данные отсутствуют	50:19:0040130:123	данные отсутствуют
65	1.1.64	1.1.65	293°8.8'	13.05	данные отсутствуют	50:19:0040130:123	данные отсутствуют
66	1.1.65	1.1.66	299°43.6'	23.03	данные отсутствуют	50:19:0040130:123	данные отсутствуют
67	1.1.66	1.1.67	301°32.7'	50.23	данные отсутствуют	данные отсутствуют	данные отсутствуют
68	1.1.67	1.1.68	293°47.9'	21.21	данные отсутствуют	данные отсутствуют	данные отсутствуют
69	1.1.68	1.1.69	258°13.5'	14.01	данные отсутствуют	данные отсутствуют	данные отсутствуют
70	1.1.69	1.1.70	262°4.9'	20.76	данные отсутствуют	данные отсутствуют	данные отсутствуют
71	1.1.70	1.1.71	247°16.1'	45.81	данные отсутствуют	данные отсутствуют	данные отсутствуют
72	1.1.71	1.1.72	240°15.1'	50.64	данные отсутствуют	данные отсутствуют	данные отсутствуют
73	1.1.72	1.1.73	221°19.5'	49.31	данные отсутствуют	50:19:0040130:123	данные отсутствуют
74	1.1.73	1.1.74	237°33.7'	178.62	данные отсутствуют	50:19:0040130:123	данные отсутствуют
75	1.1.74	1.1.75	252°59.3'	137.03	данные отсутствуют	50:19:0040130:123	данные отсутствуют
76	1.1.75	1.1.76	335°2.6'	7.49	данные отсутствуют	50:19:0040130:123	данные отсутствуют
77	1.1.76	1.1.77	271°28.0'	22.26	данные отсутствуют	50:19:0040130:123	данные отсутствуют
78	1.1.77	1.1.78	264°34.4'	24.11	данные отсутствуют	50:19:0040130:123	данные отсутствуют
79	1.1.78	1.1.79	270°0.0'	25.69	данные отсутствуют	50:19:0040130:123	данные отсутствуют
80	1.1.79	1.1.80	279°11.9'	21.4	данные отсутствуют	50:19:0040130:123	данные отсутствуют



ДОКУМЕНТ ПОДПИСАН
ЭЛЕКТРОННОЙ ПОДПИСЬЮ

Сертификат: 00BV056B7401CB38D2B3576ACDC8425108

Владелец: ФЕДЕРАЛЬНАЯ СЛУЖБА ГОСУДАРСТВЕННОЙ

РЕГИСТРАЦИИ, КАДАСТРА И КАРТОГРАФИИ

Действителен: с 27.06.2023 по 19.09.2024

полное наименование должности

инициалы, фамилия

Земельный участок

вид объекта недвижимости

Лист № 4 раздела 3.1

Всего листов раздела 3.1: 6

Всего разделов: 8

Всего листов выписки: 32

27.02.2024г. № КУВИ-001/2024-57499392

Кадастровый номер:

50:19:0040114:15

1	2	3	4	5	6	7	8
81	1.1.80	1.1.81	274°23.6`	14.88	данные отсутствуют	данные отсутствуют	данные отсутствуют
82	1.1.81	1.1.82	346°3.9`	16.49	данные отсутствуют	данные отсутствуют	данные отсутствуют
83	1.1.81	1.1.81			данные отсутствуют	50:19:0000000:16459	данные отсутствуют
84	1.1.82	1.1.83	324°39.2`	11.89	данные отсутствуют	данные отсутствуют	данные отсутствуют
85	1.1.83	1.1.84	305°49.3`	12.68	данные отсутствуют	данные отсутствуют	данные отсутствуют
86	1.1.84	1.1.85	278°7.5`	16.13	данные отсутствуют	50:19:0000000:24472(11)	данные отсутствуют
87	1.1.85	1.1.86	260°33.9`	13.91	данные отсутствуют	50:19:0000000:24472(11)	данные отсутствуют
88	1.1.86	1.1.87	277°10.0`	13.79	данные отсутствуют	50:19:0000000:24472(11)	данные отсутствуют
89	1.1.87	1.1.88	269°2.7`	0.6	данные отсутствуют	50:19:0000000:24472(11)	данные отсутствуют
90	1.1.88	1.1.89	267°57.4`	15.98	данные отсутствуют	50:19:0000000:24472(11)	данные отсутствуют
91	1.1.89	1.1.90	290°46.1`	17.71	данные отсутствуют	50:19:0000000:24472(11)	данные отсутствуют
92	1.1.90	1.1.91	274°24.8`	22.35	данные отсутствуют	50:19:0000000:24472(11)	данные отсутствуют
93	1.1.91	1.1.92	268°24.7`	20.57	данные отсутствуют	50:19:0000000:24472(11)	данные отсутствуют
94	1.1.92	1.1.93	272°18.5`	28.55	данные отсутствуют	50:19:0000000:24472(11)	данные отсутствуют
95	1.1.93	1.1.94	282°13.2`	13.47	данные отсутствуют	50:19:0000000:24472(11)	данные отсутствуют
96	1.1.94	1.1.95	320°34.1`	25.14	данные отсутствуют	данные отсутствуют	данные отсутствуют
97	1.1.95	1.1.96	330°42.4`	16.35	данные отсутствуют	данные отсутствуют	данные отсутствуют
98	1.1.96	1.1.97	303°41.4`	14.42	данные отсутствуют	50:19:0000000:24472(11)	данные отсутствуют
99	1.1.97	1.1.98	289°27.9`	20.59	данные отсутствуют	50:19:0000000:24472(11)	данные отсутствуют
100	1.1.98	1.1.99	297°55.1`	21.96	данные отсутствуют	50:19:0000000:24472(11)	данные отсутствуют
101	1.1.99	1.1.100	343°57.8`	51.69	данные отсутствуют	данные отсутствуют	данные отсутствуют
102	1.1.100	1.1.101	345°38.4`	50.68	данные отсутствуют	данные отсутствуют	данные отсутствуют
103	1.1.101	1.1.102	347°49.3`	21.62	данные отсутствуют	данные отсутствуют	данные отсутствуют
104	1.1.102	1.1.103	334°12.9`	18.39	данные отсутствуют	данные отсутствуют	данные отсутствуют
105	1.1.103	1.1.104	308°7.9`	20.34	данные отсутствуют	данные отсутствуют	данные отсутствуют
106	1.1.104	1.1.105	301°0.5`	19.97	данные отсутствуют	данные отсутствуют	данные отсутствуют
107	1.1.105	1.1.106	323°8.9`	25.69	данные отсутствуют	50:19:0000000:24472(11)	данные отсутствуют
108	1.1.106	1.1.107	330°5.6`	9.21	данные отсутствуют	50:19:0000000:24472(11)	данные отсутствуют
109	1.1.107	1.1.108	1°47.6`	18.86	данные отсутствуют	данные отсутствуют	данные отсутствуют



ДОКУМЕНТ ПОДПИСАН
ЭЛЕКТРОННОЙ ПОДПИСЬЮ

Сертификат: 00BV056B7401CB38D2B3576ACDC8425108

Владелец: ФЕДЕРАЛЬНАЯ СЛУЖБА ГОСУДАРСТВЕННОЙ

РЕГИСТРАЦИИ, КАДАСТРА И КАРТОГРАФИИ

Действителен: с 27.06.2023 по 19.09.2024

полное наименование должности

инициалы, фамилия

Земельный участок

вид объекта недвижимости

Лист № 5 раздела 3.1

Всего листов раздела 3.1: 6

Всего разделов: 8

Всего листов выписки: 32

27.02.2024г. № КУВИ-001/2024-57499392

Кадастровый номер:

50:19:0040114:15

1	2	3	4	5	6	7	8
110	1.1.108	1.1.109	355°9.6'	13.75	данные отсутствуют	данные отсутствуют	данные отсутствуют
111	1.1.109	1.1.110	332°15.8'	14.22	данные отсутствуют	данные отсутствуют	данные отсутствуют
112	1.1.110	1.1.111	347°56.5'	651.31	данные отсутствуют	данные отсутствуют	данные отсутствуют
113	1.1.110	1.1.110			данные отсутствуют	50:19:0040136:29	mariaayas_s@mail.ru, обл.Московская, Рузский р-н, садов.тов.п. Бабаево снт "Бабаево", ул.Центральная, д.29
114	1.1.111	1.1.112	347°56.4'	30.25	данные отсутствуют	данные отсутствуют	данные отсутствуют
115	1.1.112	1.1.113	255°47.5'	8.92	данные отсутствуют	данные отсутствуют	данные отсутствуют
116	1.1.113	1.1.114	254°58.6'	49.96	данные отсутствуют	данные отсутствуют	данные отсутствуют
117	1.1.114	1.1.115	233°54.7'	7.62	данные отсутствуют	данные отсутствуют	данные отсутствуют
118	1.1.115	1.1.116	4°8.7'	10.38	данные отсутствуют	данные отсутствуют	данные отсутствуют
119	1.1.116	1.1.117	343°58.7'	12.46	данные отсутствуют	50:19:0000000:24472(10)	данные отсутствуют
120	1.1.117	1.1.118	346°23.3'	21.63	данные отсутствуют	50:19:0000000:16459	данные отсутствуют
121	1.1.118	1.1.119	62°28.6'	28.09	данные отсутствуют	50:19:0000000:16459	данные отсутствуют
122	1.1.119	1.1.120	140°41.9'	25.5	данные отсутствуют	данные отсутствуют	данные отсутствуют
123	1.1.120	1.1.121	182°26.5'	13.14	данные отсутствуют	данные отсутствуют	данные отсутствуют
124	1.1.121	1.1.122	97°7.0'	9.2	данные отсутствуют	данные отсутствуют	данные отсутствуют
125	1.1.122	1.1.123	80°33.4'	10.42	данные отсутствуют	данные отсутствуют	данные отсутствуют
126	1.1.123	1.1.124	68°44.3'	22.06	данные отсутствуют	данные отсутствуют	данные отсутствуют
127	1.1.124	1.1.125	90°0.0'	21.72	данные отсутствуют	данные отсутствуют	данные отсутствуют
128	1.1.125	1.1.126	72°48.0'	25.09	данные отсутствуют	данные отсутствуют	данные отсутствуют
129	1.1.126	1.1.127	67°54.4'	19.73	данные отсутствуют	данные отсутствуют	данные отсутствуют
130	1.1.127	1.1.128	347°52.0'	8.18	данные отсутствуют	данные отсутствуют	данные отсутствуют
131	1.1.128	1.1.129	331°25.7'	14.3	данные отсутствуют	данные отсутствуют	данные отсутствуют
132	1.1.129	1.1.130	352°12.1'	12.68	данные отсутствуют	данные отсутствуют	данные отсутствуют
133	1.1.130	1.1.131	352°12.5'	12.69	данные отсутствуют	данные отсутствуют	данные отсутствуют
134	1.1.131	1.1.132	325°55.4'	17.69	данные отсутствуют	данные отсутствуют	данные отсутствуют
135	1.1.132	1.1.133	62°27.7'	175.72	данные отсутствуют	50:19:0000000:16459	данные отсутствуют
136	1.1.133	1.1.134	182°13.8'	7.97	данные отсутствуют	50:19:0000000:24472(1)	данные отсутствуют
137	1.1.134	1.1.135	187°20.4'	13.23	данные отсутствуют	50:19:0000000:24472(1)	данные отсутствуют



ДОКУМЕНТ ПОДПИСАН
ЭЛЕКТРОННОЙ ПОДПИСЬЮ

Сертификат: 00BV056B7401CB38D2B3576ACDC8425108

Владелец: ФЕДЕРАЛЬНАЯ СЛУЖБА ГОСУДАРСТВЕННОЙ

РЕГИСТРАЦИИ, КАДАСТРА И КАРТОГРАФИИ

Действителен: с 27.06.2023 по 19.09.2024

полное наименование должности

инициалы, фамилия

Земельный участок

вид объекта недвижимости

Лист № 6 раздела 3.1

Всего листов раздела 3.1: 6

Всего разделов: 8

Всего листов выписки: 32

27.02.2024г. № КУВИ-001/2024-57499392

Кадастровый номер:

50:19:0040114:15

1	2	3	4	5	6	7	8
138	1.1.135	1.1.136	202°19.6'	24.09	данные отсутствуют	данные отсутствуют	данные отсутствуют
139	1.1.136	1.1.137	225°0.0'	12.91	данные отсутствуют	данные отсутствуют	данные отсутствуют
140	1.1.137	1.1.138	117°47.9'	12.27	данные отсутствуют	данные отсутствуют	данные отсутствуют
141	1.1.138	1.1.139	105°57.0'	37.41	данные отсутствуют	данные отсутствуют	данные отсутствуют
142	1.1.139	1.1.140	100°33.1'	43.58	данные отсутствуют	50:19:0000000:24472(1)	данные отсутствуют
143	1.1.140	1.1.141	109°21.5'	22.39	данные отсутствуют	50:19:0000000:24472(1)	данные отсутствуют
144	1.1.141	1.1.142	114°13.4'	25.06	данные отсутствуют	50:19:0000000:24472(1)	данные отсутствуют
145	1.1.142	1.1.143	80°31.7'	31.24	данные отсутствуют	50:19:0000000:24472(1)	данные отсутствуют
146	1.1.143	1.1.144	79°17.7'	21.53	данные отсутствуют	50:19:0000000:24472(1)	данные отсутствуют
147	1.1.144	1.1.145	67°11.1'	23.52	данные отсутствуют	50:19:0000000:24472(1)	данные отсутствуют
148	1.1.145	1.1.146	92°4.9'	15.42	данные отсутствуют	50:19:0000000:24472(1)	данные отсутствуют
149	1.1.146	1.1.147	110°53.9'	13.68	данные отсутствуют	данные отсутствуют	данные отсутствуют
150	1.1.147	1.1.148	55°2.7'	2.51	данные отсутствуют	данные отсутствуют	данные отсутствуют
151	1.1.148	1.1.149	56°57.2'	42.95	данные отсутствуют	данные отсутствуют	данные отсутствуют
152	1.1.149	1.1.150	49°27.2'	57.09	данные отсутствуют	данные отсутствуют	данные отсутствуют
153	1.1.150	1.1.151	46°3.1'	60.55	данные отсутствуют	данные отсутствуют	данные отсутствуют
154	1.1.151	1.1.152	56°32.7'	46.56	данные отсутствуют	данные отсутствуют	данные отсутствуют
155	1.1.152	1.1.153	49°15.5'	92.35	данные отсутствуют	данные отсутствуют	данные отсутствуют
156	1.1.153	1.1.154	84°0.2'	28.53	данные отсутствуют	данные отсутствуют	данные отсутствуют
157	1.1.153	1.1.153			данные отсутствуют	50:19:0000000:16459	данные отсутствуют
158	1.1.154	1.1.155	64°25.9'	22.38	данные отсутствуют	данные отсутствуют	данные отсутствуют
159	1.1.155	1.1.156	49°14.3'	33.59	данные отсутствуют	данные отсутствуют	данные отсутствуют
160	1.1.156	1.1.157	52°49.7'	68.27	данные отсутствуют	данные отсутствуют	данные отсутствуют
161	1.1.157	1.1.158	75°32.3'	28.11	данные отсутствуют	данные отсутствуют	данные отсутствуют
162	1.1.158	1.1.1	127°49.2'	10.01	данные отсутствуют	данные отсутствуют	данные отсутствуют



ДОКУМЕНТ ПОДПИСАН
ЭЛЕКТРОННОЙ ПОДПИСЬЮ

Сертификат: 00BV056B7401CB38D2B3576ACDC8425108

Владелец: ФЕДЕРАЛЬНАЯ СЛУЖБА ГОСУДАРСТВЕННОЙ

РЕГИСТРАЦИИ, КАДАСТРА И КАРТОГРАФИИ

Действителен: с 27.06.2023 по 19.09.2024

полное наименование должности

инициалы, фамилия

Выписка из Единого государственного реестра недвижимости об объекте недвижимости

Описание местоположения земельного участка

Земельный участок			
вид объекта недвижимости			
Лист № 1 раздела 3.2	Всего листов раздела 3.2: 6	Всего разделов: 8	Всего листов выписки: 32
27.02.2024г. № КУВИ-001/2024-57499392			
Кадастровый номер:		50:19:0040114:15	

Сведения о характерных точках границы земельного участка				
Система координат МСК-50, зона 1				
Номер точки	Координаты, м		Описание закрепления на местности	Средняя квадратичная погрешность определения координат характерных точек границ земельного участка, м
	X	Y		
1	2	3	4	5
1	467080.58	1285452.41	-	0.1
2	467070.05	1285456.78	-	0.1
3	467032.31	1285496.28	-	0.1
4	467005.83	1285518.78	-	0.1
5	466795.64	1285460.41	-	0.1
6	466778.97	1285441.75	-	0.1
7	466780.19	1285431.06	-	0.1
8	466778.47	1285413.94	-	0.1
9	466764.75	1285380.47	-	0.1
10	466719.3	1285331.59	-	0.1
11	466660.13	1285273.28	-	0.1
12	466595.81	1285199.53	-	0.1
13	466536.64	1285127.5	-	0.1
14	466518.63	1285112.91	-	0.1
15	466465.47	1285117.22	-	0.1
16	466430.3	1285124.06	-	0.1
17	466391.7	1285124.91	-	0.1
18	466375.41	1285117.19	-	0.1
19	466353.97	1285089.75	-	0.1
20	466342.81	1285088.03	-	0.1
21	466328.23	1285098.34	-	0.1
22	466311.09	1285112.91	-	0.1



ДОКУМЕНТ ПОДПИСАН
ЭЛЕКТРОННОЙ ПОДПИСЬЮ

Сертификат: 00BV056B7401CB38D2B3576ACDC8425108

Владелец: ФЕДЕРАЛЬНАЯ СЛУЖБА ГОСУДАРСТВЕННОЙ
РЕГИСТРАЦИИ, КАДАСТРА И КАРТОГРАФИИ
Действителен: с 27.06.2023 по 19.09.2024

полное наименование должности

инициалы, фамилия

Земельный участок

вид объекта недвижимости

Лист № 2 раздела 3.2

Всего листов раздела 3.2: 6

Всего разделов: 8

Всего листов выписки: 32

27.02.2024г. № КУВИ-001/2024-57499392

Кадастровый номер:

50:19:0040114:15

1	2	3	4	5
23	466290.52	1285123.19	-	0.1
24	466270.78	1285127.5	-	0.1
25	466261.36	1285134.34	-	0.1
26	466255.47	1285175.31	-	0.1
27	466229.81	1285186.53	-	0.1
28	466180.08	1285204.19	-	0.1
29	466174.47	1285153.66	-	0.1
30	466172.06	1285136.81	-	0.1
31	466157.63	1285118.38	-	0.1
32	466138.38	1285115.16	-	0.1
33	466113.5	1285121.56	-	0.1
34	466093.45	1285140.81	-	0.1
35	466095.86	1285230.66	-	0.1
36	466126.34	1285223.44	-	0.1
37	466396.64	1285527.44	-	0.1
38	466503	1285629.28	-	0.1
39	466549.48	1285673.78	-	0.1
40	466612.95	1285635.16	-	0.1
41	466633.53	1285641.16	-	0.1
42	466677.22	1285691.56	-	0.1
43	466679	1285693.63	-	0.1
44	466712.72	1285732.53	-	0.1
45	466714.31	1285778.88	-	0.1
46	466665.77	1285810.84	-	0.1
47	466601.44	1285854.84	-	0.1
48	466566.41	1285878.81	-	0.1
49	466408.81	1285979.31	-	0.1
50	466310.02	1286047.25	-	0.1
51	466231.22	1286096.94	-	0.1



ДОКУМЕНТ ПОДПИСАН
ЭЛЕКТРОННОЙ ПОДПИСЬЮ

Сертификат: 00ВВ056В7401СВ38D2В3576АСDC8425108

Владелец: ФЕДЕРАЛЬНАЯ СЛУЖБА ГОСУДАРСТВЕННОЙ

РЕГИСТРАЦИИ, КАДАСТРА И КАРТОГРАФИИ

Действителен: с 27.06.2023 по 19.09.2024

полное наименование должности

инициалы, фамилия

Земельный участок

вид объекта недвижимости

Лист № 3 раздела 3.2

Всего листов раздела 3.2: 6

Всего разделов: 8

Всего листов выписки: 32

27.02.2024г. № КУВИ-001/2024-57499392

Кадастровый номер:

50:19:0040114:15

1	2	3	4	5
52	466196.95	1286126.63	-	0.1
53	466182.11	1286133.5	-	0.1
54	466168.41	1286127.22	-	0.1
55	466158.13	1286118.06	-	0.1
56	466104.45	1286062.13	-	0.1
57	466061.63	1286022.13	-	0.1
58	466033.64	1285977.03	-	0.1
59	465992.53	1285915.34	-	0.1
60	465958.83	1285879.41	-	0.1
61	465943.98	1285866.84	-	0.1
62	465894.88	1285810.91	-	0.1
63	465884.03	1285790.34	-	0.1
64	465882.89	1285771.5	-	0.1
65	465888.02	1285759.5	-	0.1
66	465899.44	1285739.5	-	0.1
67	465925.72	1285696.69	-	0.1
68	465934.28	1285677.28	-	0.1
69	465931.42	1285663.56	-	0.1
70	465928.56	1285643	-	0.1
71	465910.86	1285600.75	-	0.1
72	465885.73	1285556.78	-	0.1
73	465848.7	1285524.22	-	0.1
74	465752.89	1285373.47	-	0.1
75	465712.8	1285242.44	-	0.1
76	465719.59	1285239.28	-	0.1
77	465720.16	1285217.03	-	0.1
78	465717.88	1285193.03	-	0.1
79	465717.88	1285167.34	-	0.1
80	465721.3	1285146.22	-	0.1



ДОКУМЕНТ ПОДПИСАН
ЭЛЕКТРОННОЙ ПОДПИСЬЮ

Сертификат: 00ВВ056В7401СВ38D2В3576АСDC8425108

Владелец: ФЕДЕРАЛЬНАЯ СЛУЖБА ГОСУДАРСТВЕННОЙ

РЕГИСТРАЦИИ, КАДАСТРА И КАРТОГРАФИИ

Действителен: с 27.06.2023 по 19.09.2024

полное наименование должности

инициалы, фамилия

Земельный участок

вид объекта недвижимости

Лист № 4 раздела 3.2

Всего листов раздела 3.2: 6

Всего разделов: 8

Всего листов выписки: 32

27.02.2024г. № КУВИ-001/2024-57499392

Кадастровый номер:

50:19:0040114:15

1	2	3	4	5
81	465722.44	1285131.38	-	0.1
82	465738.44	1285127.41	-	0.1
83	465748.14	1285120.53	-	0.1
84	465755.56	1285110.25	-	0.1
85	465757.84	1285094.28	-	0.1
86	465755.56	1285080.56	-	0.1
87	465757.28	1285066.88	-	0.1
88	465757.27	1285066.28	-	0.1
89	465756.7	1285050.31	-	0.1
90	465762.98	1285033.75	-	0.1
91	465764.7	1285011.47	-	0.1
92	465764.13	1284990.91	-	0.1
93	465765.28	1284962.38	-	0.1
94	465768.13	1284949.22	-	0.1
95	465787.55	1284933.25	-	0.1
96	465801.81	1284925.25	-	0.1
97	465809.81	1284913.25	-	0.1
98	465816.67	1284893.84	-	0.1
99	465826.95	1284874.44	-	0.1
100	465876.63	1284860.16	-	0.1
101	465925.73	1284847.59	-	0.1
102	465946.86	1284843.03	-	0.1
103	465963.42	1284835.03	-	0.1
104	465975.98	1284819.03	-	0.1
105	465986.27	1284801.91	-	0.1
106	466006.83	1284786.5	-	0.1
107	466014.81	1284781.91	-	0.1
108	466033.66	1284782.5	-	0.1
109	466047.36	1284781.34	-	0.1



ДОКУМЕНТ ПОДПИСАН
ЭЛЕКТРОННОЙ ПОДПИСЬЮ

Сертификат: 00ВВ056В7401СВ38D2В3576АСDC8425108

Владелец: ФЕДЕРАЛЬНАЯ СЛУЖБА ГОСУДАРСТВЕННОЙ

РЕГИСТРАЦИИ, КАДАСТРА И КАРТОГРАФИИ

Действителен: с 27.06.2023 по 19.09.2024

полное наименование должности

инициалы, фамилия

Земельный участок

вид объекта недвижимости

Лист № 5 раздела 3.2

Всего листов раздела 3.2: 6

Всего разделов: 8

Всего листов выписки: 32

27.02.2024г. № КУВИ-001/2024-57499392

Кадастровый номер:

50:19:0040114:15

1	2	3	4	5
110	466059.95	1284774.72	-	0.1
111	466696.89	1284638.66	-	0.1
112	466726.47	1284632.34	-	0.1
113	466724.28	1284623.69	-	0.1
114	466711.33	1284575.44	-	0.1
115	466706.84	1284569.28	-	0.1
116	466717.19	1284570.03	-	0.1
117	466729.17	1284566.59	-	0.1
118	466750.19	1284561.5	-	0.1
119	466763.17	1284586.41	-	0.1
120	466743.44	1284602.56	-	0.1
121	466730.31	1284602	-	0.1
122	466729.17	1284611.13	-	0.1
123	466730.88	1284621.41	-	0.1
124	466738.88	1284641.97	-	0.1
125	466738.88	1284663.69	-	0.1
126	466746.3	1284687.66	-	0.1
127	466753.72	1284705.94	-	0.1
128	466761.72	1284704.22	-	0.1
129	466774.28	1284697.38	-	0.1
130	466786.84	1284695.66	-	0.1
131	466799.41	1284693.94	-	0.1
132	466814.06	1284684.03	-	0.1
133	466895.3	1284839.84	-	0.1
134	466887.34	1284839.53	-	0.1
135	466874.22	1284837.84	-	0.1
136	466851.94	1284828.69	-	0.1
137	466842.81	1284819.56	-	0.1
138	466837.09	1284830.41	-	0.1



ДОКУМЕНТ ПОДПИСАН
ЭЛЕКТРОННОЙ ПОДПИСЬЮ

Сертификат: 00ВВ056В7401СВ38D2В3576АСDС8425108

Владелец: ФЕДЕРАЛЬНАЯ СЛУЖБА ГОСУДАРСТВЕННОЙ

РЕГИСТРАЦИИ, КАДАСТРА И КАРТОГРАФИИ

Действителен: с 27.06.2023 по 19.09.2024

полное наименование должности

инициалы, фамилия

Земельный участок

вид объекта недвижимости

Лист № 6 раздела 3.2

Всего листов раздела 3.2: 6

Всего разделов: 8

Всего листов выписки: 32

27.02.2024г. № КУВИ-001/2024-57499392

Кадастровый номер:

50:19:0040114:15

1	2	3	4	5
139	466826.81	1284866.38	-	0.1
140	466818.83	1284909.22	-	0.1
141	466811.41	1284930.34	-	0.1
142	466801.13	1284953.19	-	0.1
143	466806.27	1284984	-	0.1
144	466810.27	1285005.16	-	0.1
145	466819.39	1285026.84	-	0.1
146	466818.83	1285042.25	-	0.1
147	466813.95	1285055.03	-	0.1
148	466815.39	1285057.09	-	0.1
149	466838.81	1285093.09	-	0.1
150	466875.92	1285136.47	-	0.1
151	466917.94	1285180.06	-	0.1
152	466943.61	1285218.91	-	0.1
153	467003.88	1285288.88	-	0.1
154	467006.86	1285317.25	-	0.1
155	467016.52	1285337.44	-	0.1
156	467038.45	1285362.88	-	0.1
157	467079.7	1285417.28	-	0.1
158	467086.72	1285444.5	-	0.1
1	467080.58	1285452.41	-	0.1



ДОКУМЕНТ ПОДПИСАН
ЭЛЕКТРОННОЙ ПОДПИСЬЮ

Сертификат: 00ВВ056В7401СВ38D2В3576АСDC8425108

Владелец: ФЕДЕРАЛЬНАЯ СЛУЖБА ГОСУДАРСТВЕННОЙ

РЕГИСТРАЦИИ, КАДАСТРА И КАРТОГРАФИИ

Действителен: с 27.06.2023 по 19.09.2024

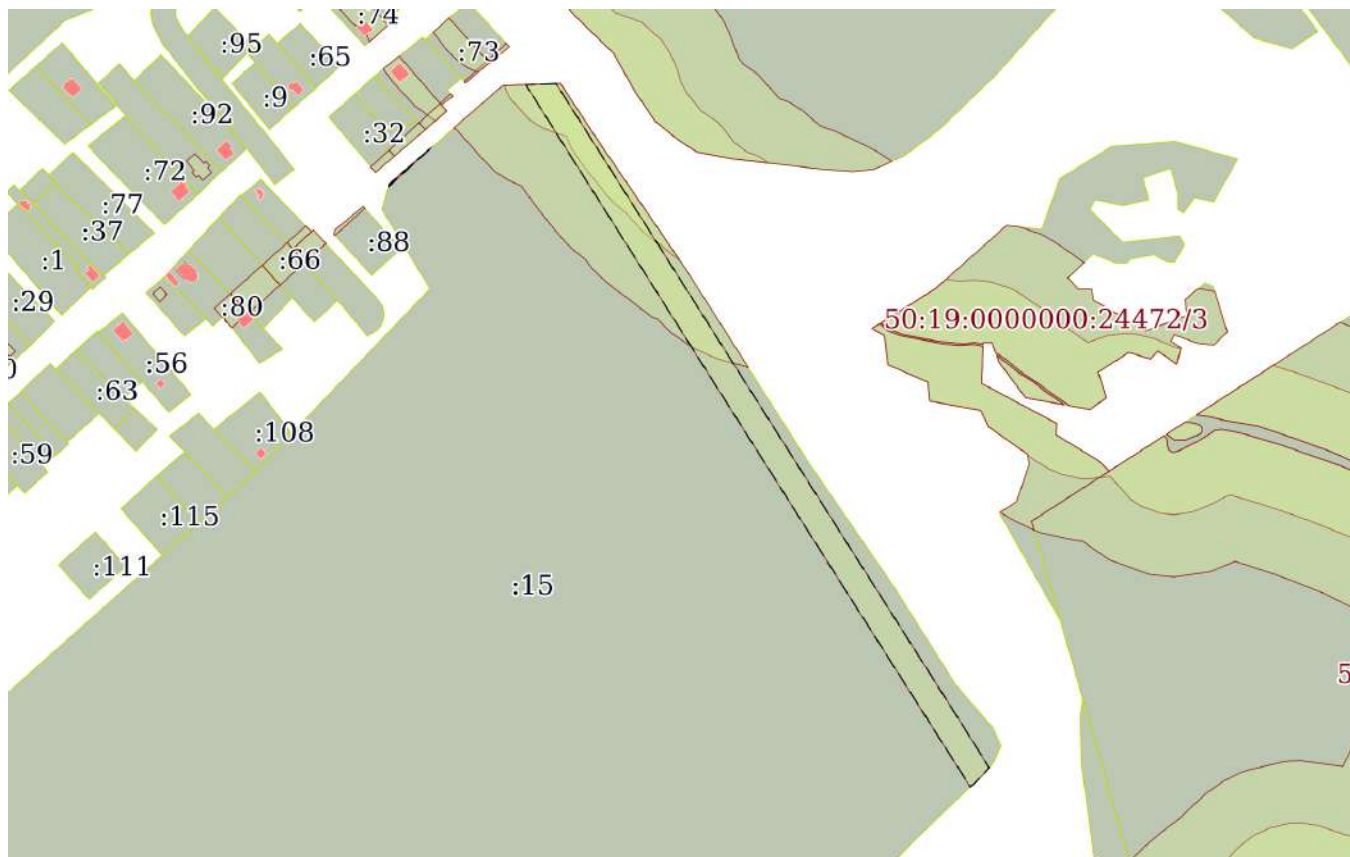
полное наименование должности

инициалы, фамилия


Выписка из Единого государственного реестра недвижимости об объекте недвижимости
Сведения о частях земельного участка

Земельный участок			
вид объекта недвижимости			
Лист № 1 раздела 4	Всего листов раздела 4: 3	Всего разделов: 8	Всего листов выписки: 32
27.02.2024г. № КУВИ-001/2024-57499392			
Кадастровый номер:		50:19:0040114:15	

План (чертеж, схема) части земельного участка Учетный номер части: 50:19:0040114:15/1



Масштаб 1:6000 Условные обозначения:

полное наименование должности	 ДОКУМЕНТ ПОДПИСАН ЭЛЕКТРОННОЙ ПОДПИСЬЮ	инициалы, фамилия
	Сертификат: 00ВВ056В7401СВ38D2В3576АСDC8425108 Владелец: ФЕДЕРАЛЬНАЯ СЛУЖБА ГОСУДАРСТВЕННОЙ РЕГИСТРАЦИИ, КАДАСТРА И КАРТОГРАФИИ Действителен: с 27.06.2023 по 19.09.2024	

Земельный участок

вид объекта недвижимости

Лист № 2 раздела 4

Всего листов раздела 4: 3

Всего разделов: 8

Всего листов выписки: 32

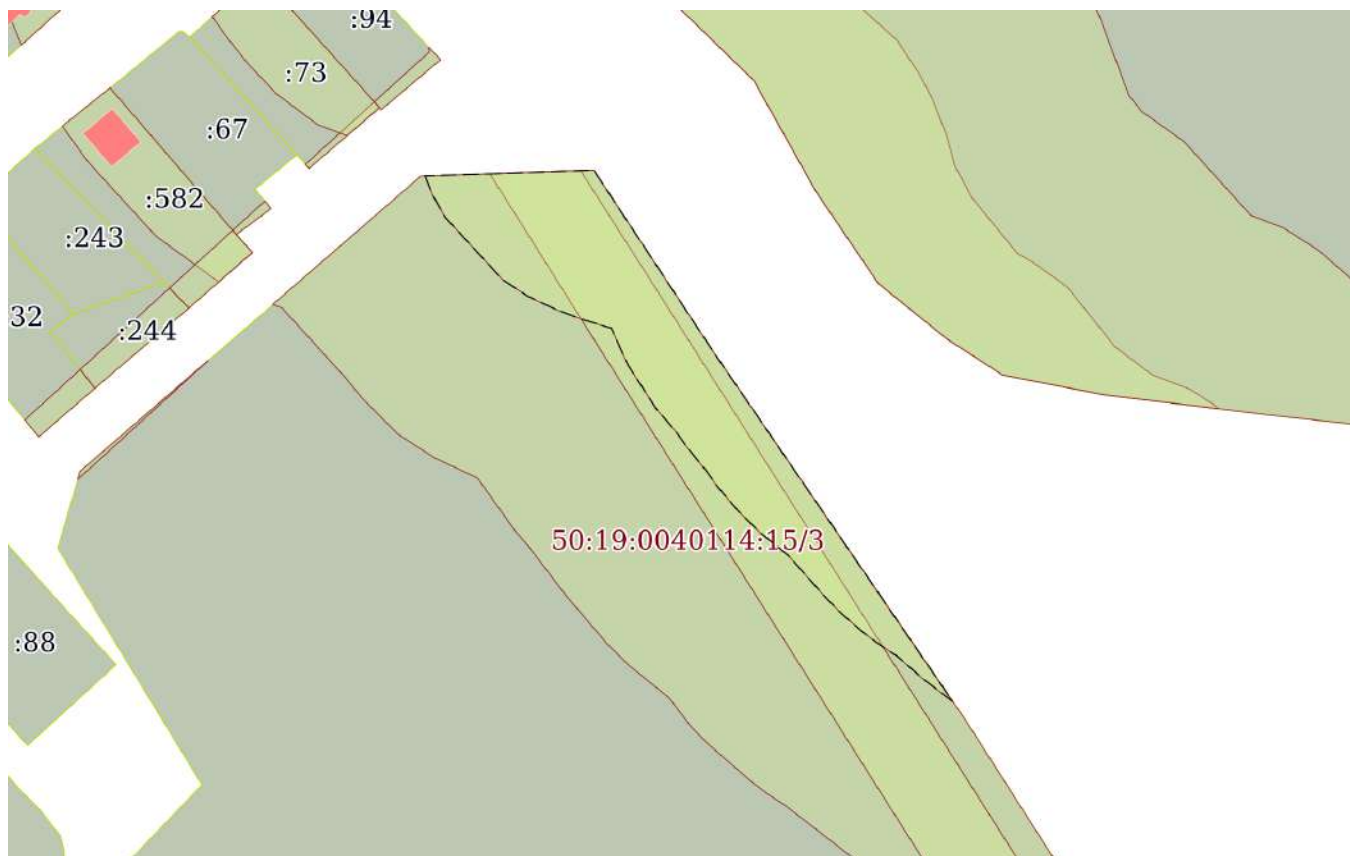
27.02.2024г. № КУВИ-001/2024-57499392

Кадастровый номер:

50:19:0040114:15

План (чертеж, схема) части земельного участка

Учетный номер части: 50:19:0040114:15/2



Масштаб 1:2000

Условные обозначения:



ДОКУМЕНТ ПОДПИСАН
ЭЛЕКТРОННОЙ ПОДПИСЬЮ

Сертификат: 00ВВ056В7401СВ38D2В3576АСDС8425108

Владелец: ФЕДЕРАЛЬНАЯ СЛУЖБА ГОСУДАРСТВЕННОЙ

РЕГИСТРАЦИИ, КАДАСТРА И КАРТОГРАФИИ

Действителен: с 27.06.2023 по 19.09.2024

полное наименование должности

инициалы, фамилия

Земельный участок

вид объекта недвижимости

Лист № 3 раздела 4

Всего листов раздела 4: 3

Всего разделов: 8

Всего листов выписки: 32

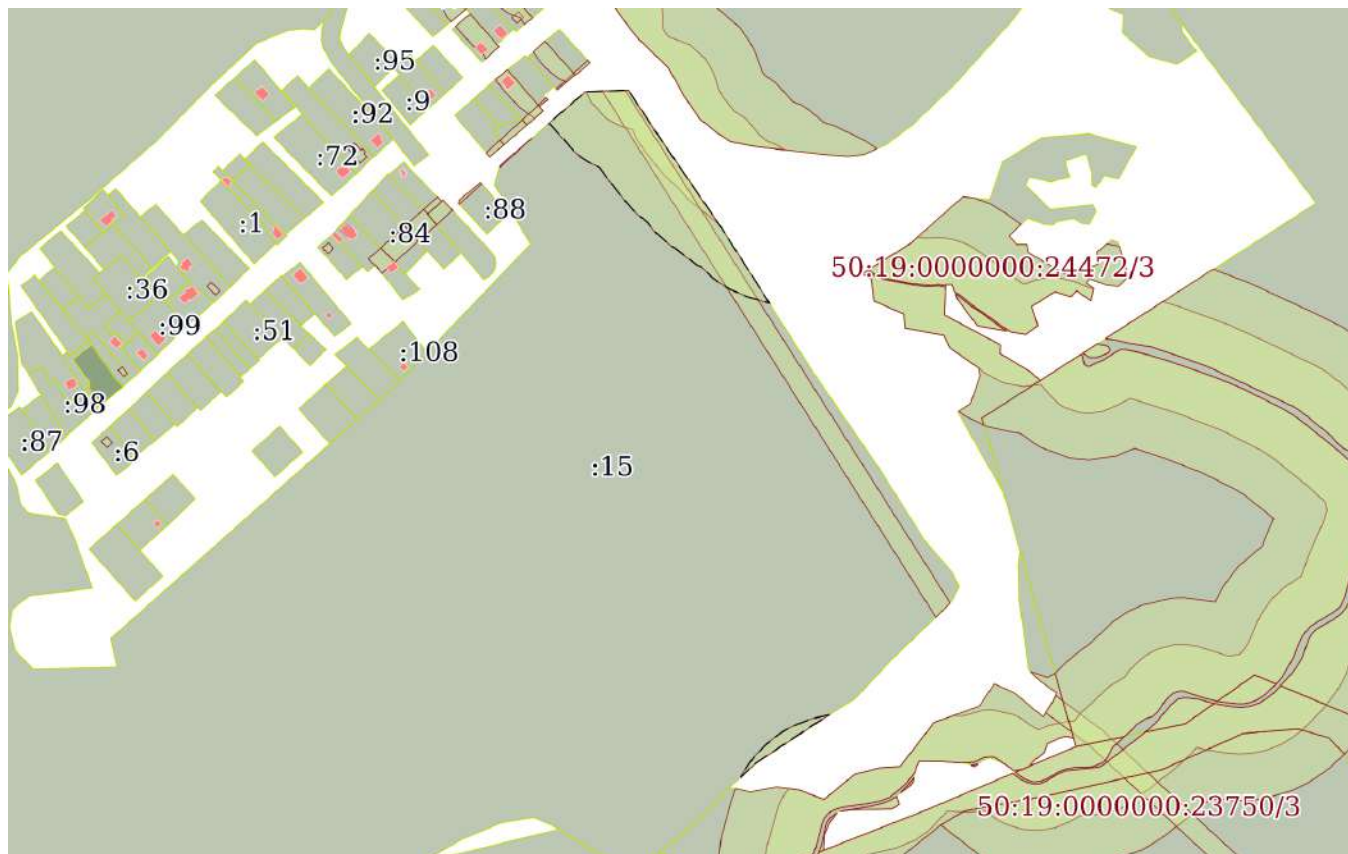
27.02.2024г. № КУВИ-001/2024-57499392

Кадастровый номер:

50:19:0040114:15

План (чертеж, схема) части земельного участка

Учетный номер части: 50:19:0040114:15/3



Масштаб 1:8000

Условные обозначения:



ДОКУМЕНТ ПОДПИСАН
ЭЛЕКТРОННОЙ ПОДПИСЬЮ

Сертификат: 00ВВ056В7401СВ38D2В3576АСDC8425108

Владелец: ФЕДЕРАЛЬНАЯ СЛУЖБА ГОСУДАРСТВЕННОЙ

РЕГИСТРАЦИИ, КАДАСТРА И КАРТОГРАФИИ

Действителен: с 27.06.2023 по 19.09.2024

полное наименование должности

инициалы, фамилия

Выписка из Единого государственного реестра недвижимости об объекте недвижимости

Сведения о частях земельного участка

Земельный участок			
вид объекта недвижимости			
Лист № 1 раздела 4.1	Всего листов раздела 4.1: 4	Всего разделов: 8	Всего листов выписки: 32
27.02.2024г. № КУВИ-001/2024-57499392			
Кадастровый номер:		50:19:0040114:15	

Учетный номер части	Площадь, м2	Содержание ограничения в использовании или ограничения права на объект недвижимости или обременения объекта недвижимости
1	2	3
50:19:0040114:15/1	14062	<p>вид ограничения (обременения): ограничения прав на земельный участок, предусмотренные статьей 56 Земельного кодекса Российской Федерации; Срок действия: не установлен; реквизиты документа-основания: постановление Правительства Российской Федерации "О некоторых вопросах установления охранных зон объектов электросетевого хозяйства" от 26.08.2013 № 736; Содержание ограничения (обременения): Ограничение использования объектов недвижимости в границах зоны предусмотрено Постановлением Правительства РФ от 24 февраля 2009 г. № 160 "О порядке установления охранных зон объектов электросетевого хозяйства и особых условий использования земельных участков, расположенных в границах таких зон" п.8,9,10: 8. В охранных зонах запрещается осуществлять любые действия, которые могут нарушить безопасную работу объектов электросетевого хозяйства, в том числе привести к их повреждению или уничтожению, и (или) повлечь причинение вреда жизни, здоровью граждан и имуществу физических или юридических лиц, а также повлечь нанесение экологического ущерба и возникновение пожаров, в том числе: а) набрасывать на провода и опоры воздушных линий электропередачи посторонние предметы, а также подниматься на опоры воздушных линий электропередачи; б) размещать любые объекты и предметы (материалы) в пределах созданных в соответствии с требованиями нормативно-технических документов проходов и подъездов для доступа к объектам электросетевого хозяйства, а также проводить любые работы и возводить сооружения, которые могут препятствовать доступу к объектам электросетевого хозяйства, без создания необходимых для такого доступа проходов и подъездов; в) находиться в пределах огороженной территории и помещениях распределительных устройств и подстанций, открывать двери и люки распределительных устройств и подстанций, производить переключения и подключения в электрических сетях (указанное требование не распространяется на работников, занятых выполнением разрешенных в установленном порядке работ), разводить огонь в пределах охранных зон вводных и распределительных устройств, подстанций, воздушных линий электропередачи, а также в охранных зонах кабельных линий электропередачи; г) размещать свалки; д) производить работы ударными механизмами, сбрасывать тяжести массой свыше 5 тонн, производить сброс и слив едких и коррозионных веществ и горюче-смазочных материалов (в охранных зонах подземных кабельных линий электропередачи). 9. В охранных зонах, установленных для объектов электросетевого хозяйства напряжением свыше 1000 вольт, помимо действий, предусмотренных пунктом 8 настоящих Правил, запрещается: а) складировать или размещать хранилища любых, в том числе горюче-смазочных, материалов; б) размещать детские и спортивные площадки, стадионы,</p>



ДОКУМЕНТ ПОДПИСАН
ЭЛЕКТРОННОЙ ПОДПИСЬЮ

Сертификат: 00BV056B7401CB38D2B3576ACDC8425108

Владелец: ФЕДЕРАЛЬНАЯ СЛУЖБА ГОСУДАРСТВЕННОЙ

РЕГИСТРАЦИИ, КАДАСТРА И КАРТОГРАФИИ

Действителен: с 27.06.2023 по 19.09.2024

полное наименование должности

инициалы, фамилия

Земельный участок			
вид объекта недвижимости			

Лист № 2 раздела 4.1	Всего листов раздела 4.1: 4	Всего разделов: 8	Всего листов выписки: 32
----------------------	-----------------------------	-------------------	--------------------------

27.02.2024г. № КУВИ-001/2024-57499392

Кадастровый номер: 50:19:0040114:15

		<p>рынки, торговые точки, полевые станы, загоны для скота, гаражи и стоянки всех видов машин и механизмов, проводить любые мероприятия, связанные с большим скоплением людей, не занятых выполнением разрешенных в установленном порядке работ (в охранных зонах воздушных линий электропередачи); (в ред. Постановления Правительства РФ от 26.08.2013 N 736) в) использовать (запускать) любые летательные аппараты, в том числе воздушных змеев, спортивные модели летательных аппаратов (в охранных зонах воздушных линий электропередачи); г) бросать якоря с судов и осуществлять их проход с отданными якорями, цепями, лотами, волокушами и тралами (в охранных зонах подводных кабельных линий электропередачи); д) осуществлять проход судов с поднятыми стрелами кранов и других механизмов (в охранных зонах воздушных линий электропередачи). 10. В пределах охранных зон без письменного решения о согласовании сетевых организаций юридическим и физическим лицам запрещаются: а) строительство, капитальный ремонт, реконструкция или снос зданий и сооружений; б) горные, взрывные, мелиоративные работы, в том числе связанные с временным затоплением земель; в) посадка и вырубка деревьев и кустарников; г) дноуглубительные, землечерпальные и погрузочно-разгрузочные работы, добыча рыбы, других водных животных и растений придонными орудиями лова, устройство водопоев, колка и заготовка льда (в охранных зонах подводных кабельных линий электропередачи); и т.д.; Реестровый номер границы: 50.00.2.616</p>
50:19:0040114:15/2	3645	<p>вид ограничения (обременения): ограничения прав на земельный участок, предусмотренные статьей 56 Земельного кодекса Российской Федерации; Срок действия: не установлен; реквизиты документа-основания: об определении местоположения береговых линий (границ водных объектов), установлении границ водоохраных зон, прибрежных защитных полос водных объектов на территории Московской области от 14.09.2023 № 2307-РМ выдан: Министерство экологии и природопользования Московской области ; Содержание ограничения (обременения): Устанавливается бессрочно. В соответствии со статьей 65 частью 15 Водного кодекса Российской Федерации №74-ФЗ от 03.06.2006 г. в границах прибрежных защитных полос запрещаются: 1) использование сточных вод в целях повышения почвенного плодородия; 2) размещение кладбищ, скотомогильников, объектов размещения отходов производства и потребления, химических, взрывчатых, токсичных, отравляющих и ядовитых веществ, пунктов захоронения радиоактивных отходов, а также загрязнение территории загрязняющими веществами, предельно допустимые концентрации которых в водах водных объектов рыбохозяйственного значения не установлены; 3) осуществление авиационных мер по борьбе с вредными организмами; 4) движение и стоянка транспортных средств (кроме специальных транспортных средств), за исключением их движения по дорогам и стоянки на дорогах и в специально оборудованных местах, имеющих твердое покрытие; 5) строительство и реконструкция автозаправочных станций, складов горюче-смазочных материалов (за исключением случаев, если автозаправочные станции, склады горюче-смазочных материалов размещены на территориях портов, инфраструктуры внутренних водных путей, в том числе баз (сооружений) для стоянки маломерных судов, объектов органов федеральной службы безопасности), станций технического обслуживания, используемых для технического осмотра и ремонта транспортных средств, осуществление мойки</p>



ДОКУМЕНТ ПОДПИСАН
ЭЛЕКТРОННОЙ ПОДПИСЬЮ

Сертификат: 00BV056B7401CB38D2B3576ACDC8425108

Владелец: ФЕДЕРАЛЬНАЯ СЛУЖБА ГОСУДАРСТВЕННОЙ

РЕГИСТРАЦИИ, КАДАСТРА И КАРТОГРАФИИ

Действителен: с 27.06.2023 по 19.09.2024

полное наименование должности

инициалы, фамилия

Земельный участок			
вид объекта недвижимости			

Лист № 3 раздела 4.1	Всего листов раздела 4.1: 4	Всего разделов: 8	Всего листов выписки: 32
----------------------	-----------------------------	-------------------	--------------------------

27.02.2024г. № КУВИ-001/2024-57499392

Кадастровый номер: 50:19:0040114:15

		<p>транспортных средств; 6) хранение пестицидов и агрохимикатов (за исключением хранения агрохимикатов в специализированных хранилищах на территориях морских портов за пределами границ прибрежных защитных полос), применение пестицидов и агрохимикатов; 7) сброс сточных, в том числе дренажных, вод; 8) разведка и добыча общераспространенных полезных ископаемых (за исключением случаев, если разведка и добыча общераспространенных полезных ископаемых осуществляются пользователями недр, осуществляющими разведку и добычу иных видов полезных ископаемых, в границах предоставленных им в соответствии с законодательством Российской Федерации о недрах горных отводов и (или) геологических отводов на основании утвержденного технического проекта в соответствии со статьей 19.1 Закона Российской Федерации от 21 февраля 1992 года N 2395-1 "О недрах"). В соответствии со статьей 65 частью 17. В границах прибрежных защитных полос наряду с установленными частью 15 настоящей статьи ограничениями запрещаются: 1) распашка земель; 2) размещение отвалов размываемых грунтов; 3) выпас сельскохозяйственных животных и организация для них летних лагерей, ванн.; Реестровый номер границы: 50:00-6.2217; Вид объекта реестра границ: Зона с особыми условиями использования территории; Вид зоны по документу: Прибрежная защитная полоса река Пальна; Тип зоны: Прибрежная защитная полоса</p>
50:19:0040114:15/3	17682	<p>вид ограничения (обременения): ограничения прав на земельный участок, предусмотренные статьей 56 Земельного кодекса Российской Федерации; Срок действия: не установлен; реквизиты документа-основания: распоряжение «Об определении местоположения береговых линий (границ водных объектов), установлении границ водоохранных зон, прибрежных защитных полос водных объектов на территории Московской области» от 14.09.2023 № 2307-РМ выдан: Министерство экологии и природопользования Московской области; Содержание ограничения (обременения): Устанавливается бессрочно. В соответствии со статьей 65 частью 15 Водного кодекса Российской Федерации №74-ФЗ от 03.06.2006 г. в границах водоохранных зон запрещаются: 1) использование сточных вод в целях повышения почвенного плодородия; 2) размещение кладбищ, скотомогильников, объектов размещения отходов производства и потребления, химических, взрывчатых, токсичных, отравляющих и ядовитых веществ, пунктов захоронения радиоактивных отходов, а также загрязнение территории загрязняющими веществами, предельно допустимые концентрации которых в водах водных объектов рыбохозяйственного значения не установлены; 3) осуществление авиационных мер по борьбе с вредными организмами; 4) движение и стоянка транспортных средств (кроме специальных транспортных средств), за исключением их движения по дорогам и стоянки на дорогах и в специально оборудованных местах, имеющих твердое покрытие; 5) строительство и реконструкция автозаправочных станций, складов горюче-смазочных материалов (за исключением случаев, если автозаправочные станции, склады горюче-смазочных материалов размещены на территориях портов, инфраструктуры внутренних водных путей, в том числе баз (сооружений) для стоянки маломерных судов, объектов органов федеральной службы безопасности), станций технического обслуживания, используемых для технического осмотра и ремонта транспортных средств, осуществление мойки транспортных средств; 6) хранение пестицидов и агрохимикатов (за исключением хранения агрохимикатов в</p>



ДОКУМЕНТ ПОДПИСАН
ЭЛЕКТРОННОЙ ПОДПИСЬЮ

Сертификат: 00ВВ056В7401СВ38Д2В3576АСДС8425108

Владелец: ФЕДЕРАЛЬНАЯ СЛУЖБА ГОСУДАРСТВЕННОЙ

РЕГИСТРАЦИИ, КАДАСТРА И КАРТОГРАФИИ

Действителен: с 27.06.2023 по 19.09.2024

полное наименование должности

инициалы, фамилия

Земельный участок

вид объекта недвижимости

Лист № 4 раздела 4.1

Всего листов раздела 4.1: 4

Всего разделов: 8

Всего листов выписки: 32

27.02.2024г. № КУВИ-001/2024-57499392

Кадастровый номер:

50:19:0040114:15

специализированных хранилищах на территориях морских портов за пределами границ прибрежных защитных полос), применение пестицидов и агрохимикатов; 7) сброс сточных, в том числе дренажных, вод; 8) разведка и добыча общераспространенных полезных ископаемых (за исключением случаев, если разведка и добыча общераспространенных полезных ископаемых осуществляются пользователями недр, осуществляющими разведку и добычу иных видов полезных ископаемых, в границах предоставленных им в соответствии с законодательством Российской Федерации о недрах горных отводов и (или) геологических отводов на основании утвержденного технического проекта в соответствии со статьей 19.1 Закона Российской Федерации от 21 февраля 1992 года N 2395-1 "О недрах").; Реестровый номер границы: 50:00-6.2258; Вид объекта реестра границ: Зона с особыми условиями использования территории; Вид зоны по документу: Водоохранная зона река Пальна; Тип зоны: Водоохранная зона



ДОКУМЕНТ ПОДПИСАН
ЭЛЕКТРОННОЙ ПОДПИСЬЮ

Сертификат: 00ВВ056В7401СВ38D2В3576АСDС8425108

Владелец: ФЕДЕРАЛЬНАЯ СЛУЖБА ГОСУДАРСТВЕННОЙ

РЕГИСТРАЦИИ, КАДАСТРА И КАРТОГРАФИИ

Действителен: с 27.06.2023 по 19.09.2024

полное наименование должности

инициалы, фамилия

Выписка из Единого государственного реестра недвижимости об объекте недвижимости

Сведения о частях земельного участка

Земельный участок			
вид объекта недвижимости			

Лист № 1 раздела 4.2	Всего листов раздела 4.2: 6	Всего разделов: 8	Всего листов выписки: 32
----------------------	-----------------------------	-------------------	--------------------------

27.02.2024г. № КУВИ-001/2024-57499392

Кадастровый номер: 50:19:0040114:15

Сведения о характерных точках границы части (частей) земельного участка				
Учетный номер части: 50:19:0040114:15/1				
Система координат МСК-50, зона 1				

Номер точки	Координаты, м		Описание закрепления на местности	Средняя квадратичная погрешность определения координат характерных точек границ земельного участка, м
	X	Y		
1	2	3	4	5
1	466633.53	1285641.16	-	0.1
2	466631.41	1285640.54	-	-
3	466640.52	1285650.55	-	-
4	466663.36	1285675.57	-	-
1	466633.53	1285641.16	-	0.1
1	466714.19	1285775.36	-	-
2	466713.36	1285751.06	-	-
3	466662.24	1285783.18	-	-
4	466607.38	1285817.93	-	-
5	466538.2	1285861.73	-	-
6	466470.44	1285904.56	-	-
7	466400.71	1285948.78	-	-
8	466330.64	1285993.19	-	-
9	466260.64	1286037.69	-	-
10	466196.85	1286078.21	-	-
11	466149.02	1286108.57	-	-
12	466158.13	1286118.06	-	0.1
13	466164.42	1286123.67	-	-
14	466208.24	1286096.21	-	-
15	466272.06	1286055.67	-	-
16	466342.06	1286011.17	-	-



ДОКУМЕНТ ПОДПИСАН
ЭЛЕКТРОННОЙ ПОДПИСЬЮ

Сертификат: 00BV056B7401CB38D2B3576ACDC8425108

Владелец: ФЕДЕРАЛЬНАЯ СЛУЖБА ГОСУДАРСТВЕННОЙ

РЕГИСТРАЦИИ, КАДАСТРА И КАРТОГРАФИИ

Действителен: с 27.06.2023 по 19.09.2024

полное наименование должности

инициалы, фамилия

Земельный участок

вид объекта недвижимости

Лист № 2 раздела 4.2

Всего листов раздела 4.2: 6

Всего разделов: 8

Всего листов выписки: 32

27.02.2024г. № КУВИ-001/2024-57499392

Кадастровый номер:

50:19:0040114:15

1	2	3	4	5
17	466412.11	1285966.77	-	-
18	466481.84	1285922.56	-	-
19	466549.59	1285879.73	-	-
20	466618.78	1285835.93	-	-
21	466673.64	1285801.18	-	-
1	466714.19	1285775.36	-	-



ДОКУМЕНТ ПОДПИСАН
ЭЛЕКТРОННОЙ ПОДПИСЬЮ

Сертификат: 00ВВ056В7401СВ38D2В3576АСDС8425108

Владелец: ФЕДЕРАЛЬНАЯ СЛУЖБА ГОСУДАРСТВЕННОЙ

РЕГИСТРАЦИИ, КАДАСТРА И КАРТОГРАФИИ

Действителен: с 27.06.2023 по 19.09.2024

полное наименование должности

инициалы, фамилия

Земельный участок

вид объекта недвижимости

Лист № 3 раздела 4.2

Всего листов раздела 4.2: 6

Всего разделов: 8

Всего листов выписки: 32

27.02.2024г. № КУВИ-001/2024-57499392

Кадастровый номер:

50:19:0040114:15

Сведения о характерных точках границы части (частей) земельного участка

Учетный номер части: 50:19:0040114:15/2

Система координат

Номер точки	Координаты, м		Описание закрепления на местности	Средняя квадратичная погрешность определения координат характерных точек границ земельного участка, м
	X	Y		
1	2	3	4	5
1	466712.76	1285733.63	-	-
2	466714.31	1285778.88	-	-
3	466665.77	1285810.84	-	-
4	466601.44	1285854.84	-	-
5	466571.84	1285875.09	-	-
6	466578	1285867.04	-	-
7	466583.97	1285860.23	-	-
8	466586.95	1285855.71	-	-
9	466590.37	1285851.09	-	-
10	466595.69	1285845	-	-
11	466600.11	1285840.7	-	-
12	466611.02	1285831.01	-	-
13	466617.18	1285823.41	-	-
14	466622.81	1285817.71	-	-
15	466629.33	1285812.15	-	-
16	466633.57	1285809.13	-	-
17	466639.63	1285804.2	-	-
18	466644.64	1285800.56	-	-
19	466650.33	1285795.63	-	-
20	466662.02	1285788.07	-	-
21	466671.94	1285783.59	-	-
22	466674.35	1285775.75	-	-
23	466676.87	1285768.94	-	-
24	466680.46	1285761.29	-	-



ДОКУМЕНТ ПОДПИСАН
ЭЛЕКТРОННОЙ ПОДПИСЬЮ

Сертификат: 00ВВ056В7401СВ38D2В3576АСDC8425108

Владелец: ФЕДЕРАЛЬНАЯ СЛУЖБА ГОСУДАРСТВЕННОЙ

РЕГИСТРАЦИИ, КАДАСТРА И КАРТОГРАФИИ

Действителен: с 27.06.2023 по 19.09.2024

полное наименование должности

инициалы, фамилия

Земельный участок

вид объекта недвижимости

Лист № 4 раздела 4.2

Всего листов раздела 4.2: 6

Всего разделов: 8

Всего листов выписки: 32

27.02.2024г. № КУВИ-001/2024-57499392

Кадастровый номер:

50:19:0040114:15

1	2	3	4	5
25	466684.91	1285754.49	-	-
26	466701.77	1285738.99	-	-
27	466707.42	1285735.81	-	-
28	466712.76	1285733.63	-	-



ДОКУМЕНТ ПОДПИСАН
ЭЛЕКТРОННОЙ ПОДПИСЬЮ

Сертификат: 00ВВ056В7401СВ38D2В3576АСDС8425108

Владелец: ФЕДЕРАЛЬНАЯ СЛУЖБА ГОСУДАРСТВЕННОЙ

РЕГИСТРАЦИИ, КАДАСТРА И КАРТОГРАФИИ

Действителен: с 27.06.2023 по 19.09.2024

полное наименование должности

инициалы, фамилия

Земельный участок

вид объекта недвижимости

Лист № 5 раздела 4.2

Всего листов раздела 4.2: 6

Всего разделов: 8

Всего листов выписки: 32

27.02.2024г. № КУВИ-001/2024-57499392

Кадастровый номер:

50:19:0040114:15

Сведения о характерных точках границы части (частей) земельного участка

Учетный номер части: 50:19:0040114:15/3

Система координат

Номер точки	Координаты, м		Описание закрепления на местности	Средняя квадратичная погрешность определения координат характерных точек границ земельного участка, м
	X	Y		
1	2	3	4	5
1	466044.37	1285994.31	-	-
2	466033.64	1285977.03	-	-
3	465992.53	1285915.34	-	-
4	465977.38	1285899.19	-	-
5	465984	1285902.62	-	-
6	466000.55	1285914.43	-	-
7	466017.92	1285932.3	-	-
8	466027.45	1285946.02	-	-
9	466031.98	1285954.55	-	-
10	466039.17	1285972.61	-	-
11	466041.58	1285980.94	-	-
12	466044.37	1285994.31	-	-
1	466678.34	1285692.86	-	-
2	466679	1285693.63	-	-
3	466712.72	1285732.53	-	-
4	466714.31	1285778.88	-	-
5	466665.77	1285810.84	-	-
6	466601.44	1285854.84	-	-
7	466566.41	1285878.81	-	-
8	466485.92	1285930.14	-	-
9	466487.25	1285927.16	-	-
10	466492.2	1285908.37	-	-
11	466495.25	1285900.13	-	-
12	466502.43	1285884.84	-	-



ДОКУМЕНТ ПОДПИСАН
ЭЛЕКТРОННОЙ ПОДПИСЬЮ

Сертификат: 00ВВ056В7401СВ38Д2В3576АСДС8425108

Владелец: ФЕДЕРАЛЬНАЯ СЛУЖБА ГОСУДАРСТВЕННОЙ

РЕГИСТРАЦИИ, КАДАСТРА И КАРТОГРАФИИ

Действителен: с 27.06.2023 по 19.09.2024

полное наименование должности

инициалы, фамилия

Земельный участок

вид объекта недвижимости

Лист № 6 раздела 4.2

Всего листов раздела 4.2: 6

Всего разделов: 8

Всего листов выписки: 32

27.02.2024г. № КУВИ-001/2024-57499392

Кадастровый номер:

50:19:0040114:15

1	2	3	4	5
13	466508.59	1285875.44	-	-
14	466513.87	1285868.29	-	-
15	466524.92	1285857.04	-	-
16	466526.87	1285852.28	-	-
17	466543.68	1285830.64	-	-
18	466546.77	1285825.96	-	-
19	466550.19	1285821.34	-	-
20	466560.83	1285809.16	-	-
21	466565.25	1285804.86	-	-
22	466572.77	1285799.17	-	-
23	466581.6	1285788.28	-	-
24	466587.23	1285782.58	-	-
25	466600.28	1285771.46	-	-
26	466604.59	1285768.17	-	-
27	466613.53	1285761.36	-	-
28	466617.6	1285757.83	-	-
29	466631.78	1285747.74	-	-
30	466637.16	1285736.29	-	-
31	466643.53	1285726.43	-	-
32	466653.24	1285716.78	-	-
33	466658.7	1285712.32	-	-
34	466677.42	1285695.31	-	-
35	466678.34	1285692.86	-	-



ДОКУМЕНТ ПОДПИСАН
ЭЛЕКТРОННОЙ ПОДПИСЬЮ

Сертификат: 00ВВ056В7401СВ38D2В3576АСDС8425108

Владелец: ФЕДЕРАЛЬНАЯ СЛУЖБА ГОСУДАРСТВЕННОЙ

РЕГИСТРАЦИИ, КАДАСТРА И КАРТОГРАФИИ

Действителен: с 27.06.2023 по 19.09.2024

полное наименование должности

инициалы, фамилия

Филиал публично-правовой компании "Роскадастр" по Московской области

полное наименование органа регистрации прав

Выписка из Единого государственного реестра недвижимости об объекте недвижимости

Сведения о характеристиках объекта недвижимости

На основании запроса от 27.02.2024, поступившего на рассмотрение 27.02.2024, сообщаем, что согласно записям Единого государственного реестра недвижимости:

Раздел 1 Лист 1

Земельный участок			
вид объекта недвижимости			

Лист № 1 раздела 1	Всего листов раздела 1: 3	Всего разделов: 8	Всего листов выписки: 17
--------------------	---------------------------	-------------------	--------------------------

27.02.2024г. № КУВИ-001/2024-57353161	
Кадастровый номер:	50:23:0040227:16
Номер кадастрового квартала:	50:23:0040227
Дата присвоения кадастрового номера:	26.07.2011

Ранее присвоенный государственный учетный номер:	данные отсутствуют
Местоположение:	Московская область, Раменский район, сельское поселение Софьинское
Площадь:	1243 +/- 25
Кадастровая стоимость, руб.:	9111.19
Кадастровые номера расположенных в пределах земельного участка объектов недвижимости:	данные отсутствуют
Кадастровые номера объектов недвижимости, из которых образован объект недвижимости:	50:23:0000000:72
Кадастровые номера образованных объектов недвижимости:	данные отсутствуют
Категория земель:	Земли сельскохозяйственного назначения
Виды разрешенного использования:	для сельскохозяйственного назначения
Сведения о кадастровом инженере:	Котляр Наталья Олеговна, дата завершения кадастровых работ: 27.06.2011
Сведения о лесах, водных объектах и об иных природных объектах, расположенных в пределах земельного участка:	данные отсутствуют
Сведения о том, что земельный участок полностью расположен в границах зоны с особыми условиями использования территории, территории объекта культурного наследия, публичного сервитута:	данные отсутствуют
Сведения о том, что земельный участок расположен в границах особой экономической зоны, территории опережающего социально-экономического развития, зоны территориального развития в Российской Федерации, игровой зоны:	данные отсутствуют

полное наименование должности	 ДОКУМЕНТ ПОДПИСАН ЭЛЕКТРОННОЙ ПОДПИСЬЮ	инициалы, фамилия
	Сертификат: 00BV056B7401CB38D2B3576ACDC8425108 Владелец: ФЕДЕРАЛЬНАЯ СЛУЖБА ГОСУДАРСТВЕННОЙ РЕГИСТРАЦИИ, КАДАСТРА И КАРТОГРАФИИ Действителен: с 27.06.2023 по 19.09.2024	

Земельный участок			
вид объекта недвижимости			
Лист № 2 раздела 1	Всего листов раздела 1: 3	Всего разделов: 8	Всего листов выписки: 17
27.02.2024г. № КУВИ-001/2024-57353161			
Кадастровый номер:		50:23:0040227:16	
Сведения о том, что земельный участок расположен в границах особо охраняемой природной территории, охотничьих угодий, лесничеств:	данные отсутствуют		
Сведения о результатах проведения государственного земельного надзора:	данные отсутствуют		
Сведения о расположении земельного участка в границах территории, в отношении которой утвержден проект межевания территории:	данные отсутствуют		
Условный номер земельного участка:	данные отсутствуют		
Сведения о принятии акта и (или) заключении договора, предусматривающих предоставление в соответствии с земельным законодательством исполнительным органом государственным органом власти или органом местного самоуправления, находящегося в государственной или муниципальной собственности земельного участка для строительства наемного дома социального использования или наемного дома коммерческого использования:	данные отсутствуют		
Сведения о том, что земельный участок или земельные участки образованы на основании решения об изъятии земельного участка и (или) расположенного на нем объекта недвижимости для государственных или муниципальных нужд:	данные отсутствуют		
Сведения о том, что земельный участок образован из земель или земельного участка, государственная собственность на которые не разграничена:	данные отсутствуют		
Сведения о наличии земельного спора о местоположении границ земельных участков:	данные отсутствуют		
Статус записи об объекте недвижимости:	Сведения об объекте недвижимости имеют статус "актуальные"		
Особые отметки:	Сведения об ограничениях права на объект недвижимости, обременениях данного объекта, не зарегистрированных в реестре прав, ограничений прав и обременений недвижимого имущества: вид ограничения (обременения): ограничения прав на земельный участок, предусмотренные статьей 56 Земельного кодекса Российской Федерации; срок действия: с 02.11.2016; реквизиты документа-основания: постановление Правительства Российской Федерации "О порядке установления охранных зон объектов электросетевого хозяйства и особых условий использования земельных участков, расположенных в границах таких зон" №160 от 24.02.2009г от 24.02.2009 № 160 выдан:		



ДОКУМЕНТ ПОДПИСАН
ЭЛЕКТРОННОЙ ПОДПИСЬЮ

Сертификат: 00ВВ056В7401СВ38D2В3576АСDС8425108

Владелец: ФЕДЕРАЛЬНАЯ СЛУЖБА ГОСУДАРСТВЕННОЙ
РЕГИСТРАЦИИ, КАДАСТРА И КАРТОГРАФИИ
Действителен: с 27.06.2023 по 19.09.2024

полное наименование должности

инициалы, фамилия

Земельный участок			
вид объекта недвижимости			
Лист № 3 раздела 1	Всего листов раздела 1: 3	Всего разделов: 8	Всего листов выписки: 17
27.02.2024г. № КУВИ-001/2024-57353161			
Кадастровый номер:		50:23:0040227:16	
		<p>Постановление Правительства Российской Федерации "О порядке установления охранных зон объектов электросетевого хозяйства и особых условий использования земельных участков, расположенных в границах таких зон" №160 от 24.02.2009г. вид ограничения (обременения): ограничения прав на земельный участок, предусмотренные статьей 56 Земельного кодекса Российской Федерации; срок действия: с 15.09.2023; реквизиты документа-основания: приказ об утверждении границ зон затопления, подтопления поверхностными водами рек Москва, Ока, Уча, Клязьма, Пахра, Дорка, Северка на территориях городских округов Бронницы, Кашира, Коломенский, Ивантеевка, Лосино-Петровский, Павловский Посад, Пушкинский и Раменский Московской области от 17.05.2022 № 51 выдан: Московско-Окское бассейновое водное управление Федерального агентства водных ресурсов. вид ограничения (обременения): ограничения прав на земельный участок, предусмотренные статьей 56 Земельного кодекса Российской Федерации; срок действия: с 05.10.2023; реквизиты документа-основания: приказ об утверждении границ зон затопления, подтопления поверхностными водами рек Москва, Ока, Уча, Клязьма, Пахра, Дорка, Северка на территориях городских округов Бронницы, Кашира, Коломенский, Ивантеевка, Лосино-Петровский, Павловский Посад, Пушкинский и Раменский Московской области от 17.05.2022 № 51 выдан: Московско-Окское бассейновое водное управление Федерального агентства водных ресурсов.</p>	
Получатель выписки:		Соломатин Владимир Иванович, действующий(ая) на основании документа "" от имени заявителя ОБЩЕСТВО С ОГРАНИЧЕННОЙ ОТВЕТСТВЕННОСТЬЮ "АГРО ПРОПЕРТИ МЕНЕДЖМЕНТ", 7702383526	

полное наименование должности	 ДОКУМЕНТ ПОДПИСАН ЭЛЕКТРОННОЙ ПОДПИСЬЮ Сертификат: 00ВВ056В7401СВ38D2В3576АСDС8425108 Владелец: ФЕДЕРАЛЬНАЯ СЛУЖБА ГОСУДАРСТВЕННОЙ РЕГИСТРАЦИИ, КАДАСТРА И КАРТОГРАФИИ Действителен: с 27.06.2023 по 19.09.2024	инициалы, фамилия
-------------------------------	---	-------------------

Выписка из Единого государственного реестра недвижимости об объекте недвижимости
Сведения о зарегистрированных правах

Земельный участок			
вид объекта недвижимости			
Лист № 1 раздела 2	Всего листов раздела 2: 3	Всего разделов: 8	Всего листов выписки: 17
27.02.2024г. № КУВИ-001/2024-57353161			
Кадастровый номер:		50:23:0040227:16	
1	Правообладатель (правообладатели):	1.1	Общество с ограниченной ответственностью "Агро Проперти Менеджмент", ИНН: 7702383526, ОГРН: 1157746440125
	Сведения о возможности предоставления третьим лицам персональных данных физического лица:	1.1.1	данные отсутствуют
2	Вид, номер, дата и время государственной регистрации права:	2.1	Собственность 50:23:0040227:16-50/023/2019-7 10.01.2019 10:56:19
3	Сведения об осуществлении государственной регистрации сделки, права без необходимого в силу закона согласия третьего лица, органа:	3.1	данные отсутствуют
4	Ограничение прав и обременение объекта недвижимости:		
	4.1 вид:	Запрещение регистрации	
	дата государственной регистрации:	20.02.2024 12:43:17	
	номер государственной регистрации:	50:23:0040227:16-50/215/2024-14	
	срок, на который установлены ограничение прав и обременение объекта недвижимости:	не установлен	
	лицо, в пользу которого установлены ограничение прав и обременение объекта недвижимости:	не определено	
	сведения о возможности предоставления третьим лицам персональных данных физического лица	данные отсутствуют	
	основание государственной регистрации:	Постановление судебного пристава-исполнителя ОСП по Юго-Восточному АО, № 811567212/7756 (883331/23/77056-ИП), выдан 19.02.2024, ОСП по Юго-Восточному АО	
	сведения об осуществлении государственной регистрации сделки, права, ограничения права без необходимого в силу закона согласия третьего лица, органа:	данные отсутствуют	
	сведения об управляющем залоге и о договоре управления залогом, если такой договор заключен для управления ипотекой:	данные отсутствуют	



ДОКУМЕНТ ПОДПИСАН
ЭЛЕКТРОННОЙ ПОДПИСЬЮ

Сертификат: 00BV056B7401CB38D2B3576ACDC8425108

Владелец: ФЕДЕРАЛЬНАЯ СЛУЖБА ГОСУДАРСТВЕННОЙ
РЕГИСТРАЦИИ, КАДАСТРА И КАРТОГРАФИИ
Действителен: с 27.06.2023 по 19.09.2024


полное наименование должности

инициалы, фамилия

Земельный участок		
вид объекта недвижимости		
Лист № 2 раздела 2	Всего листов раздела 2: 3	Всего разделов: 8
27.02.2024г. № КУВИ-001/2024-57353161		
Кадастровый номер:	50:23:0040227:16	
	сведения о депозитарии, который осуществляет хранение бездвиженной документарной закладной или электронной закладной:	
	ведения о внесении изменений или дополнений в регистрационную запись об ипотеке:	
5	Договоры участия в долевом строительстве:	не зарегистрировано
6	Заявленные в судебном порядке права требования:	данные отсутствуют
7	Сведения о возможности предоставления третьим лицам персональных данных физического лица	данные отсутствуют
8	Сведения о возражении в отношении зарегистрированного права:	данные отсутствуют
9	Сведения о наличии решения об изъятии объекта недвижимости для государственных и муниципальных нужд:	данные отсутствуют
10	Сведения о невозможности государственной регистрации без личного участия правообладателя или его законного представителя:	данные отсутствуют
11	Правопритязания и сведения о наличии поступивших, но не рассмотренных заявлений о проведении государственной регистрации права (перехода, прекращения права), ограничения права или обременения объекта недвижимости, сделки в отношении объекта недвижимости:	отсутствуют

полное наименование должности	 <p>ДОКУМЕНТ ПОДПИСАН ЭЛЕКТРОННОЙ ПОДПИСЬЮ</p> <p>Сертификат: 00ВВ056В7401СВ38D2В3576АСDС8425108</p> <p>Владелец: ФЕДЕРАЛЬНАЯ СЛУЖБА ГОСУДАРСТВЕННОЙ РЕГИСТРАЦИИ, КАДАСТРА И КАРТОГРАФИИ</p> <p>Действителен: с 27.06.2023 по 19.09.2024</p>	инициалы, фамилия

Земельный участок			
вид объекта недвижимости			
Лист № 3 раздела 2	Всего листов раздела 2: 3	Всего разделов: 8	Всего листов выписки: 17
27.02.2024г. № КУВИ-001/2024-57353161			
Кадастровый номер:		50:23:0040227:16	
11	Сведения о невозможности государственной регистрации перехода, прекращения, ограничения права на земельный участок из земель сельскохозяйственного назначения:	данные отсутствуют	

полное наименование должности		ДОКУМЕНТ ПОДПИСАН	инициалы, фамилия
		ЭЛЕКТРОННОЙ ПОДПИСЬЮ	
Сертификат: 00ВВ056В7401СВ38D2В3576АСDС8425108		Владелец: ФЕДЕРАЛЬНАЯ СЛУЖБА ГОСУДАРСТВЕННОЙ	
РЕГИСТРАЦИИ, КАДАСТРА И КАРТОГРАФИИ		Действителен: с 27.06.2023 по 19.09.2024	

Выписка из Единого государственного реестра недвижимости об объекте недвижимости
Описание местоположения земельного участка

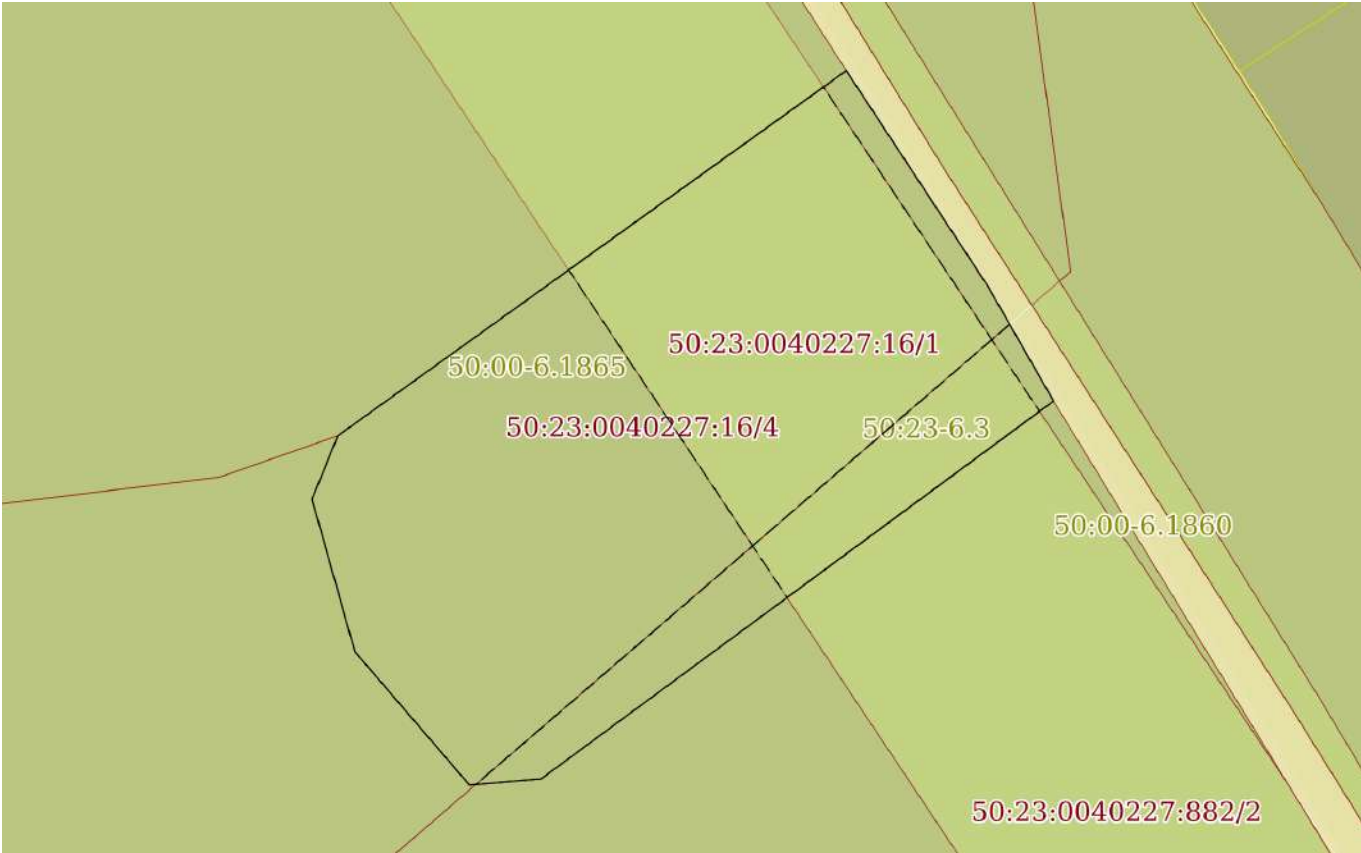
Земельный участок
вид объекта недвижимости

Лист № 1 раздела 3 Всего листов раздела 3: 1 Всего разделов: 8 Всего листов выписки: 17

27.02.2024г. № КУВИ-001/2024-57353161

Кадастровый номер: 50:23:0040227:16

План (чертеж, схема) земельного участка



Масштаб 1:500 Условные обозначения:

полное наименование должности инициалы, фамилия


 ДОКУМЕНТ ПОДПИСАН
 ЭЛЕКТРОННОЙ ПОДПИСЬЮ
 Сертификат: 00ВВ056В7401СВ38D2В3576АСDС8425108
 Владелец: ФЕДЕРАЛЬНАЯ СЛУЖБА ГОСУДАРСТВЕННОЙ
 РЕГИСТРАЦИИ, КАДАСТРА И КАРТОГРАФИИ
 Действителен: с 27.06.2023 по 19.09.2024

Выписка из Единого государственного реестра недвижимости об объекте недвижимости

Описание местоположения земельного участка

Земельный участок			
вид объекта недвижимости			
Лист № 1 раздела 3.1	Всего листов раздела 3.1: 1	Всего разделов: 8	Всего листов выписки: 17
27.02.2024г. № КУВИ-001/2024-57353161			
Кадастровый номер:		50:23:0040227:16	

Описание местоположения границ земельного участка							
№ п/п	Номер точки		Дирекционный угол	Горизонтальное проложение, м	Описание закрепления на местности	Кадастровые номера смежных участков	Сведения об адресах правообладателей смежных земельных участков
	начальная	конечная					
1	2	3	4	5	6	7	8
1	1.1.1	1.1.2	54°18.6`	41.96	данные отсутствуют	50:23:0040227:516	данные отсутствуют
2	1.1.2	1.1.3	146°42.8`	17.31	данные отсутствуют	данные отсутствуют	данные отсутствуют
3	1.1.3	1.1.4	150°14.8`	8.85	данные отсутствуют	данные отсутствуют	данные отсутствуют
4	1.1.4	1.1.5	233°35.2`	42.67	данные отсутствуют	50:23:0040227:882	119501, г. Москва, ул. Веерная, д. 16, к. 2, кв. 26
5	1.1.5	1.1.6	265°7.7`	4.83	данные отсутствуют	50:23:0040227:882	119501, г. Москва, ул. Веерная, д. 16, к. 2, кв. 26
6	1.1.6	1.1.7	319°22.0`	11.79	данные отсутствуют	50:23:0040227:882	119501, г. Москва, ул. Веерная, д. 16, к. 2, кв. 26
7	1.1.7	1.1.8	344°21.1`	10.6	данные отсутствуют	50:23:0040227:882	119501, г. Москва, ул. Веерная, д. 16, к. 2, кв. 26
8	1.1.8	1.1.1	22°2.0`	4.58	данные отсутствуют	50:23:0040227:882	119501, г. Москва, ул. Веерная, д. 16, к. 2, кв. 26



ДОКУМЕНТ ПОДПИСАН
ЭЛЕКТРОННОЙ ПОДПИСЬЮ

Сертификат: 00ВВ056В7401СВ38D2В3576АСDС8425108

Владелец: ФЕДЕРАЛЬНАЯ СЛУЖБА ГОСУДАРСТВЕННОЙ
РЕГИСТРАЦИИ, КАДАСТРА И КАРТОГРАФИИ
Действителен: с 27.06.2023 по 19.09.2024

полное наименование должности

инициалы, фамилия

Выписка из Единого государственного реестра недвижимости об объекте недвижимости

Описание местоположения земельного участка

Земельный участок			
вид объекта недвижимости			
Лист № 1 раздела 3.2	Всего листов раздела 3.2: 1	Всего разделов: 8	Всего листов выписки: 17
27.02.2024г. № КУВИ-001/2024-57353161			
Кадастровый номер:		50:23:0040227:16	

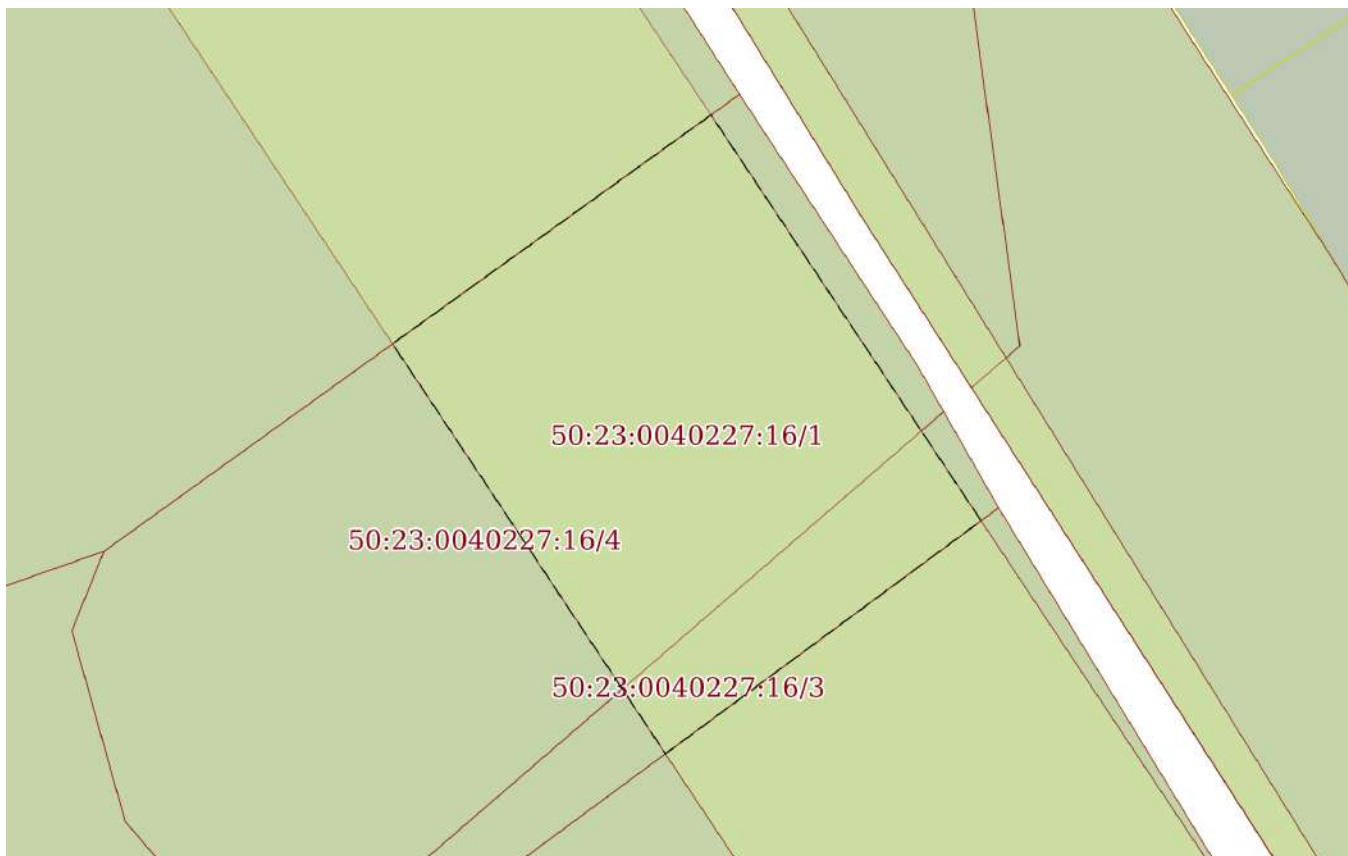
Сведения о характерных точках границы земельного участка				
Система координат МСК-50, зона 2				
Номер точки	Координаты, м		Описание закрепления на местности	Средняя квадратичная погрешность определения координат характерных точек границ земельного участка, м
	X	Y		
1	2	3	4	5
1	441580.05	2230351.45	Закрепление отсутствует	0.2
2	441604.53	2230385.53	Закрепление отсутствует	0.2
3	441590.06	2230395.03	Закрепление отсутствует	0.2
4	441582.38	2230399.42	Закрепление отсутствует	0.2
5	441557.05	2230365.08	Закрепление отсутствует	0.2
6	441556.64	2230360.27	Закрепление отсутствует	0.2
7	441565.59	2230352.59	Закрепление отсутствует	0.2
8	441575.8	2230349.73	Закрепление отсутствует	0.2
1	441580.05	2230351.45	Закрепление отсутствует	0.2

полное наименование должности		ДОКУМЕНТ ПОДПИСАН	инициалы, фамилия
		ЭЛЕКТРОННОЙ ПОДПИСЬЮ	
	Сертификат: 00ВВ056В7401СВ38D2В3576АСDC8425108		
	Владелец: ФЕДЕРАЛЬНАЯ СЛУЖБА ГОСУДАРСТВЕННОЙ		
	РЕГИСТРАЦИИ, КАДАСТРА И КАРТОГРАФИИ		
	Действителен: с 27.06.2023 по 19.09.2024		

Выписка из Единого государственного реестра недвижимости об объекте недвижимости
Сведения о частях земельного участка

Земельный участок			
вид объекта недвижимости			
Лист № 1 раздела 4	Всего листов раздела 4: 3	Всего разделов: 8	Всего листов выписки: 17
27.02.2024г. № КУВИ-001/2024-57353161			
Кадастровый номер:		50:23:0040227:16	

План (чертеж, схема) части земельного участка Учетный номер части: 50:23:0040227:16/1



Масштаб 1:400 Условные обозначения:

полное наименование должности	 ДОКУМЕНТ ПОДПИСАН ЭЛЕКТРОННОЙ ПОДПИСЬЮ	инициалы, фамилия
	Сертификат: 00ВВ056В7401СВ38D2В3576АСDС8425108 Владелец: ФЕДЕРАЛЬНАЯ СЛУЖБА ГОСУДАРСТВЕННОЙ РЕГИСТРАЦИИ, КАДАСТРА И КАРТОГРАФИИ Действителен: с 27.06.2023 по 19.09.2024	

Земельный участок

вид объекта недвижимости

Лист № 2 раздела 4

Всего листов раздела 4: 3

Всего разделов: 8

Всего листов выписки: 17

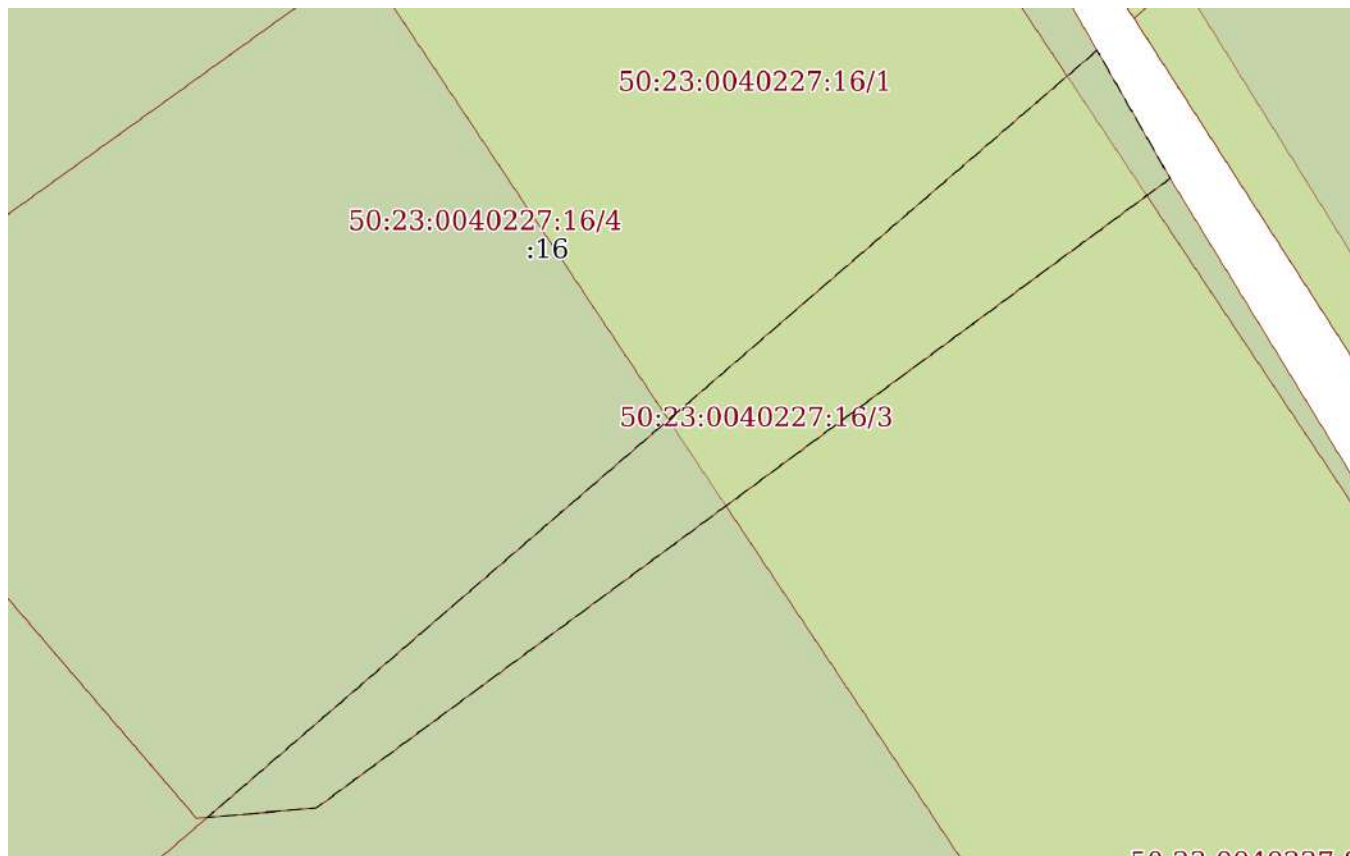
27.02.2024г. № КУВИ-001/2024-57353161

Кадастровый номер:

50:23:0040227:16

План (чертеж, схема) части земельного участка

Учетный номер части: 50:23:0040227:16/3



Масштаб 1:300

Условные обозначения:



ДОКУМЕНТ ПОДПИСАН
ЭЛЕКТРОННОЙ ПОДПИСЬЮ

Сертификат: 00ВВ056В7401СВ38D2В3576АСDC8425108

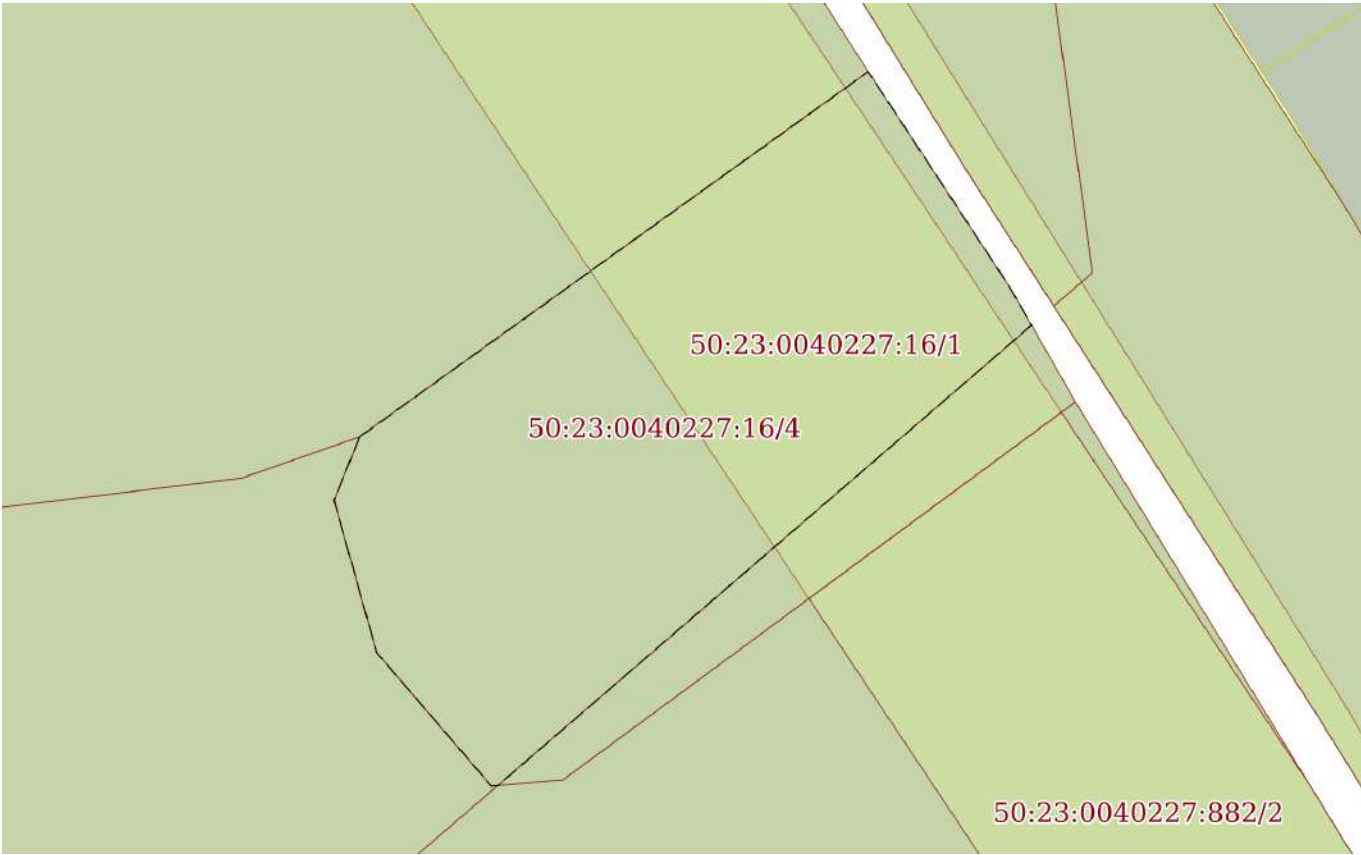
Владелец: ФЕДЕРАЛЬНАЯ СЛУЖБА ГОСУДАРСТВЕННОЙ

РЕГИСТРАЦИИ, КАДАСТРА И КАРТОГРАФИИ

Действителен: с 27.06.2023 по 19.09.2024

полное наименование должности

инициалы, фамилия

Земельный участок			
вид объекта недвижимости			
Лист № 3 раздела 4	Всего листов раздела 4: 3	Всего разделов: 8	Всего листов выписки: 17
27.02.2024г. № КУВИ-001/2024-57353161			
Кадастровый номер:		50:23:0040227:16	
План (чертеж, схема) части земельного участка		Учетный номер части: 50:23:0040227:16/4	
			
Масштаб 1:500	Условные обозначения:		

полное наименование должности	 ДОКУМЕНТ ПОДПИСАН ЭЛЕКТРОННОЙ ПОДПИСЬЮ	инициалы, фамилия
	Сертификат: 00ВВ056В7401СВ38D2В3576АСDС8425108 Владелец: ФЕДЕРАЛЬНАЯ СЛУЖБА ГОСУДАРСТВЕННОЙ РЕГИСТРАЦИИ, КАДАСТРА И КАРТОГРАФИИ Действителен: с 27.06.2023 по 19.09.2024	

Выписка из Единого государственного реестра недвижимости об объекте недвижимости

Сведения о частях земельного участка

Земельный участок			
вид объекта недвижимости			
Лист № 1 раздела 4.1	Всего листов раздела 4.1: 2	Всего разделов: 8	Всего листов выписки: 17
27.02.2024г. № КУВИ-001/2024-57353161			
Кадастровый номер:		50:23:0040227:16	

Учетный номер части	Площадь, м2	Содержание ограничения в использовании или ограничения права на объект недвижимости или обременения объекта недвижимости
1	2	3
50:23:0040227:16/1	551	вид ограничения (обременения): ограничения прав на земельный участок, предусмотренные статьей 56 Земельного кодекса Российской Федерации; Срок действия: не установлен; реквизиты документа-основания: постановление Правительства Российской Федерации "О порядке установления охранных зон объектов электросетевого хозяйства и особых условий использования земельных участков, расположенных в границах таких зон" №160 от 24.02.2009г от 24.02.2009 № 160 выдан: Постановление Правительства Российской Федерации "О порядке установления охранных зон объектов электросетевого хозяйства и особых условий использования земельных участков, расположенных в границах таких зон" №160 от 24.02.2009г; Содержание ограничения (обременения): Содержание ограничений режима использования объектов недвижимости в границах охранной зоны установлено пунктами 8,9,10,11 Правил установления охранных зон объектов электросетевого хозяйства и особых условий использования земельных участков, расположенных в границах таких зон, утвержденных Постановлением Правительства Российской Федерации от 24.02.2009 №160 "О порядке установления охранных зон объектов электросетевого хозяйства и особых условий использования земельных участков, расположенных в границах таких зон"; Реестровый номер границы: 50.23.2.221
50:23:0040227:16/3	186	вид ограничения (обременения): ограничения прав на земельный участок, предусмотренные статьей 56 Земельного кодекса Российской Федерации; Срок действия: не установлен; реквизиты документа-основания: приказ об утверждении границ зон затопления, подтопления поверхностными водами рек Москва, Ока, Уча, Клязьма, Пахра, Дорка, Северка на территориях городских округов Бронницы, Кашира, Коломенский, Ивантеевка, Лосино-Петровский, Павловский Посад, Пушкинский и Раменский Московской области от 17.05.2022 № 51 выдан: Московско-Окское бассейновое водное управление Федерального агентства водных ресурсов; Содержание ограничения (обременения): В границах зон затопления, подтопления запрещаются: 1) строительство объектов капитального строительства, не обеспеченных сооружениями и (или) методами инженерной защиты территорий и объектов от негативного воздействия вод; 2) использование сточных вод в целях повышения почвенного плодородия; 3) размещение кладбищ, скотомогильников, объектов размещения отходов производства и потребления, химических, взрывчатых, токсичных, отравляющих веществ, пунктов хранения и захоронения радиоактивных отходов; 4) осуществление авиационных мер по борьбе с вредными организмами.; Реестровый номер границы: 50:00-6.1860; Вид объекта реестра границ: Зона с особыми условиями использования территории; Вид зоны по документу: Зона затопления реки Москва



ДОКУМЕНТ ПОДПИСАН
ЭЛЕКТРОННОЙ ПОДПИСЬЮ

Сертификат: 00BV056B7401CB38D2B3576ACDC8425108

Владелец: ФЕДЕРАЛЬНАЯ СЛУЖБА ГОСУДАРСТВЕННОЙ
РЕГИСТРАЦИИ, КАДАСТРА И КАРТОГРАФИИ
Действителен: с 27.06.2023 по 19.09.2024

полное наименование должности

инициалы, фамилия

Земельный участок			
вид объекта недвижимости			
Лист № 2 раздела 4.1	Всего листов раздела 4.1: 2	Всего разделов: 8	Всего листов выписки: 17
27.02.2024г. № КУВИ-001/2024-57353161			
Кадастровый номер:		50:23:0040227:16	
50:23:0040227:16/4	1057	<p>в Раменском городском округе Московской области; Тип зоны: Иная зона с особыми условиями использования территории</p> <p>вид ограничения (обременения): ограничения прав на земельный участок, предусмотренные статьей 56 Земельного кодекса Российской Федерации; Срок действия: не установлен; реквизиты документа-основания: приказ об утверждении границ зон затопления, подтопления поверхностными водами рек Москва, Ока, Уча, Клязьма, Пахра, Дорка, Северка на территориях городских округов Бронницы, Кашира, Коломенский, Ивантеевка, Лосино-Петровский, Павловский Посад, Пушкинский и Раменский Московской области от 17.05.2022 № 51 выдан: Московско-Окское бассейновое водное управление Федерального агентства водных ресурсов; Содержание ограничения (обременения): В границах зон затопления, подтопления запрещаются: 1) строительство объектов капитального строительства, не обеспеченных сооружениями и (или) методами инженерной защиты территорий и объектов от негативного воздействия вод; 2) использование сточных вод в целях повышения почвенного плодородия; 3) размещение кладбищ, скотомогильников, объектов размещения отходов производства и потребления, химических, взрывчатых, токсичных, отравляющих веществ, пунктов хранения и захоронения радиоактивных отходов; 4) осуществление авиационных мер по борьбе с вредными организмами.; Реестровый номер границы: 50:00-6.1865; Вид объекта реестра границ: Зона с особыми условиями использования территории; Вид зоны по документу: Зона подтопления реки Москва в Раменском городском округе Московской области; Тип зоны: Иная зона с особыми условиями использования территории</p>	

полное наименование должности		ДОКУМЕНТ ПОДПИСАН	инициалы, фамилия
		ЭЛЕКТРОННОЙ ПОДПИСЬЮ	
	Сертификат: 00BV056B7401CB38D2B3576ACDC8425108		
	Владелец: ФЕДЕРАЛЬНАЯ СЛУЖБА ГОСУДАРСТВЕННОЙ РЕГИСТРАЦИИ, КАДАСТРА И КАРТОГРАФИИ		
	Действителен: с 27.06.2023 по 19.09.2024		

Выписка из Единого государственного реестра недвижимости об объекте недвижимости

Сведения о частях земельного участка

Земельный участок			
вид объекта недвижимости			
Лист № 1 раздела 4.2	Всего листов раздела 4.2: 3	Всего разделов: 8	Всего листов выписки: 17
27.02.2024г. № КУВИ-001/2024-57353161			
Кадастровый номер:		50:23:0040227:16	

Сведения о характерных точках границы части (частей) земельного участка				
Учетный номер части: 50:23:0040227:16/1				
Система координат МСК-50, зона 2				
Номер точки	Координаты, м		Описание закрепления на местности	Средняя квадратичная погрешность определения координат характерных точек границ земельного участка, м
	X	Y		
1	2	3	4	5
1	441603.43	2230384	-	-
2	441591.17	2230366.93	-	-
3	441569.21	2230381.56	-	-
4	441581.69	2230398.48	-	-
1	441603.43	2230384	-	-

полное наименование должности		ДОКУМЕНТ ПОДПИСАН	инициалы, фамилия
		ЭЛЕКТРОННОЙ ПОДПИСЬЮ	
Сертификат: 00ВВ056В7401СВ38D2В3576АСDС8425108		Владелец: ФЕДЕРАЛЬНАЯ СЛУЖБА ГОСУДАРСТВЕННОЙ РЕГИСТРАЦИИ, КАДАСТРА И КАРТОГРАФИИ	
Действителен: с 27.06.2023 по 19.09.2024			

Земельный участок

вид объекта недвижимости

Лист № 2 раздела 4.2

Всего листов раздела 4.2: 3

Всего разделов: 8

Всего листов выписки: 17

27.02.2024г. № КУВИ-001/2024-57353161

Кадастровый номер:

50:23:0040227:16

Сведения о характерных точках границы части (частей) земельного участка

Учетный номер части: 50:23:0040227:16/3

Система координат

Номер точки	Координаты, м		Описание закрепления на местности	Средняя квадратичная погрешность определения координат характерных точек границ земельного участка, м
	X	Y		
1	2	3	4	5
1	441587.53	2230396.48	-	-
2	441582.38	2230399.42	-	-
3	441557.05	2230365.08	-	-
4	441556.68	2230360.71	-	-
5	441587.53	2230396.48	-	-



ДОКУМЕНТ ПОДПИСАН
ЭЛЕКТРОННОЙ ПОДПИСЬЮ

Сертификат: 00ВВ056В7401СВ38D2В3576АСDС8425108

Владелец: ФЕДЕРАЛЬНАЯ СЛУЖБА ГОСУДАРСТВЕННОЙ
РЕГИСТРАЦИИ, КАДАСТРА И КАРТОГРАФИИ
Действителен: с 27.06.2023 по 19.09.2024

полное наименование должности

инициалы, фамилия

Земельный участок

вид объекта недвижимости

Лист № 3 раздела 4.2

Всего листов раздела 4.2: 3

Всего разделов: 8

Всего листов выписки: 17

27.02.2024г. № КУВИ-001/2024-57353161

Кадастровый номер:

50:23:0040227:16

Сведения о характерных точках границы части (частей) земельного участка

Учетный номер части: 50:23:0040227:16/4

Система координат

Номер точки	Координаты, м		Описание закрепления на местности	Средняя квадратичная погрешность определения координат характерных точек границ земельного участка, м
	X	Y		
1	2	3	4	5
1	441580.05	2230351.45	-	-
2	441604.53	2230385.53	-	-
3	441590.06	2230395.03	-	-
4	441587.53	2230396.48	-	-
5	441556.68	2230360.71	-	-
6	441556.64	2230360.27	-	-
7	441565.59	2230352.59	-	-
8	441575.8	2230349.73	-	-
9	441580.05	2230351.45	-	-



ДОКУМЕНТ ПОДПИСАН
ЭЛЕКТРОННОЙ ПОДПИСЬЮ

Сертификат: 00ВВ056В7401СВ38D2В3576АСDС8425108

Владелец: ФЕДЕРАЛЬНАЯ СЛУЖБА ГОСУДАРСТВЕННОЙ

РЕГИСТРАЦИИ, КАДАСТРА И КАРТОГРАФИИ

Действителен: с 27.06.2023 по 19.09.2024

полное наименование должности

инициалы, фамилия

Филиал публично-правовой компании "Роскадастр" по Московской области

полное наименование органа регистрации прав

Выписка из Единого государственного реестра недвижимости об объекте недвижимости

Сведения о характеристиках объекта недвижимости

На основании запроса от 27.02.2024, поступившего на рассмотрение 27.02.2024, сообщаем, что согласно записям Единого государственного реестра недвижимости:

Раздел 1 Лист 1

Земельный участок			
вид объекта недвижимости			

Лист № 1 раздела 1	Всего листов раздела 1: 3	Всего разделов: 8	Всего листов выписки: 13
--------------------	---------------------------	-------------------	--------------------------

27.02.2024г. № КУВИ-001/2024-57488358	
Кадастровый номер:	50:23:0040227:17
Номер кадастрового квартала:	50:23:0040227
Дата присвоения кадастрового номера:	15.09.2011

Ранее присвоенный государственный учетный номер:	данные отсутствуют
Местоположение:	Московская область, Раменский район, сельское поселение Софьинское
Площадь:	611 +/- 17
Кадастровая стоимость, руб.:	4478.63
Кадастровые номера расположенных в пределах земельного участка объектов недвижимости:	данные отсутствуют
Кадастровые номера объектов недвижимости, из которых образован объект недвижимости:	50:23:0000000:72
Кадастровые номера образованных объектов недвижимости:	данные отсутствуют
Категория земель:	Земли сельскохозяйственного назначения
Виды разрешенного использования:	для сельскохозяйственного назначения
Сведения о кадастровом инженере:	Котляр Наталья Олеговна, дата завершения кадастровых работ: 22.08.2011
Сведения о лесах, водных объектах и об иных природных объектах, расположенных в пределах земельного участка:	данные отсутствуют

полное наименование должности	 ДОКУМЕНТ ПОДПИСАН ЭЛЕКТРОННОЙ ПОДПИСЬЮ Сертификат: 00BV056B7401CB38D2B3576ACDC8425108 Владелец: ФЕДЕРАЛЬНАЯ СЛУЖБА ГОСУДАРСТВЕННОЙ РЕГИСТРАЦИИ, КАДАСТРА И КАРТОГРАФИИ Действителен: с 27.06.2023 по 19.09.2024	инициалы, фамилия

Земельный участок			
вид объекта недвижимости			
Лист № 2 раздела 1	Всего листов раздела 1: 3	Всего разделов: 8	Всего листов выписки: 13
27.02.2024г. № КУВИ-001/2024-57488358			
Кадастровый номер:		50:23:0040227:17	
Сведения о том, что земельный участок полностью расположен в границах зоны с особыми условиями использования территории, территории объекта культурного наследия, публичного сервитута:		Земельный участок полностью расположен в границах зоны с реестровым номером 50:00-6.1860 от 11.08.2022, ограничение использования земельного участка в пределах зоны: В границах зон затопления, подтопления запрещаются: 1) строительство объектов капитального строительства, не обеспеченных сооружениями и (или) методами инженерной защиты территорий и объектов от негативного воздействия вод; 2) использование сточных вод в целях повышения почвенного плодородия; 3) размещение кладбищ, скотомогильников, объектов размещения отходов производства и потребления, химических, взрывчатых, токсичных, отравляющих веществ, пунктов хранения и захоронения радиоактивных отходов; 4) осуществление авиационных мер по борьбе с вредными организмами., вид/наименование: Зона затопления реки Москва в Раменском городском округе Московской области, тип: Иная зона с особыми условиями использования территории, дата решения: 17.05.2022, номер решения: 51, наименование ОГВ/ОМСУ: Московско-Окское бассейновое водное управление Федерального агентства водных ресурсов, источник официального опубликования: Не требует публикации	
Сведения о том, что земельный участок расположен в границах особой экономической зоны, территории опережающего социально-экономического развития, зоны территориального развития в Российской Федерации, игровой зоны:		данные отсутствуют	
Сведения о том, что земельный участок расположен в границах особо охраняемой природной территории, охотничьих угодий, лесничеств:		данные отсутствуют	
Сведения о результатах проведения государственного земельного надзора:		данные отсутствуют	
Сведения о расположении земельного участка в границах территории, в отношении которой утвержден проект межевания территории:		данные отсутствуют	
Условный номер земельного участка:		данные отсутствуют	
Сведения о принятии акта и (или) заключении договора, предусматривающих предоставление в соответствии с земельным законодательством исполнительным органом государственным органом власти или органом местного самоуправления, находящегося в государственной или муниципальной собственности земельного участка для строительства наемного дома социального использования или наемного дома коммерческого использования:		данные отсутствуют	



ДОКУМЕНТ ПОДПИСАН
ЭЛЕКТРОННОЙ ПОДПИСЬЮ

Сертификат: 00ВВ056В7401СВ38Д2В3576АСДС8425108

Владелец: ФЕДЕРАЛЬНАЯ СЛУЖБА ГОСУДАРСТВЕННОЙ
РЕГИСТРАЦИИ, КАДАСТРА И КАРТОГРАФИИ
Действителен: с 27.06.2023 по 19.09.2024

полное наименование должности

инициалы, фамилия

Земельный участок			
вид объекта недвижимости			
Лист № 3 раздела 1	Всего листов раздела 1: 3	Всего разделов: 8	Всего листов выписки: 13
27.02.2024г. № КУВИ-001/2024-57488358			
Кадастровый номер:		50:23:0040227:17	
Сведения о том, что земельный участок или земельные участки образованы на основании решения об изъятии земельного участка и (или) расположенного на нем объекта недвижимости для государственных или муниципальных нужд:		данные отсутствуют	
Сведения о том, что земельный участок образован из земель или земельного участка, государственная собственность на которые не разграничена:		данные отсутствуют	
Сведения о наличии земельного спора о местоположении границ земельных участков:		данные отсутствуют	
Статус записи об объекте недвижимости:		Сведения об объекте недвижимости имеют статус "актуальные"	
Особые отметки:		Сведения об ограничениях права на объект недвижимости, обременениях данного объекта, не зарегистрированных в реестре прав, ограничений прав и обременений недвижимого имущества: вид ограничения (обременения): ограничения прав на земельный участок, предусмотренные статьей 56 Земельного кодекса Российской Федерации; срок действия: с 02.11.2016; реквизиты документа-основания: постановление Правительства Российской Федерации "О порядке установления охранных зон объектов электросетевого хозяйства и особых условий использования земельных участков, расположенных в границах таких зон" №160 от 24.02.2009г от 24.02.2009 № 160 выдан: Постановление Правительства Российской Федерации "О порядке установления охранных зон объектов электросетевого хозяйства и особых условий использования земельных участков, расположенных в границах таких зон" №160 от 24.02.2009г. вид ограничения (обременения): ограничения прав на земельный участок, предусмотренные статьей 56 Земельного кодекса Российской Федерации; срок действия: с 15.09.2023; реквизиты документа-основания: приказ об утверждении границ зон затопления, подтопления поверхностными водами рек Москва, Ока, Уча, Клязьма, Пахра, Дорка, Северка на территориях городских округов Бронницы, Кашира, Коломенский, Ивanteeвка, Лосино-Петровский, Павловский Посад, Пушкинский и Раменский Московской области от 17.05.2022 № 51 выдан: Московско-Окское бассейновое водное управление Федерального агентства водных ресурсов.	
Получатель выписки:		Соломатин Владимир Иванович, действующий(ая) на основании документа "" от имени заявителя ОБЩЕСТВО С ОГРАНИЧЕННОЙ ОТВЕТСТВЕННОСТЬЮ "АГРО ПРОПЕРТИ МЕНЕДЖМЕНТ", 7702383526	

 ДОКУМЕНТ ПОДПИСАН ЭЛЕКТРОННОЙ ПОДПИСЬЮ Сертификат: 00BV056B7401CB38D2B3576ACDC8425108 Владелец: ФЕДЕРАЛЬНАЯ СЛУЖБА ГОСУДАРСТВЕННОЙ РЕГИСТРАЦИИ, КАДАСТРА И КАРТОГРАФИИ Действителен: с 27.06.2023 по 19.09.2024	инициалы, фамилия
полное наименование должности	

Выписка из Единого государственного реестра недвижимости об объекте недвижимости
Сведения о зарегистрированных правах

Земельный участок			
вид объекта недвижимости			
Лист № 1 раздела 2	Всего листов раздела 2: 3	Всего разделов: 8	Всего листов выписки: 13
27.02.2024г. № КУВИ-001/2024-57488358			
Кадастровый номер:		50:23:0040227:17	
1	Правообладатель (правообладатели):	1.1	Общество с ограниченной ответственностью "Агро Проперти Менеджмент", ИНН: 7702383526, ОГРН: 1157746440125
	Сведения о возможности предоставления третьим лицам персональных данных физического лица:	1.1.1	данные отсутствуют
2	Вид, номер, дата и время государственной регистрации права:	2.1	Собственность 50:23:0040227:17-50/023/2019-8 10.01.2019 11:00:04
3	Сведения об осуществлении государственной регистрации сделки, права без необходимого в силу закона согласия третьего лица, органа:	3.1	данные отсутствуют
4	Ограничение прав и обременение объекта недвижимости:		
4.1	вид:	Запрещение регистрации	
	дата государственной регистрации:	20.02.2024 12:43:17	
	номер государственной регистрации:	50:23:0040227:17-50/215/2024-15	
	срок, на который установлены ограничение прав и обременение объекта недвижимости:	не установлен	
	лицо, в пользу которого установлены ограничение прав и обременение объекта недвижимости:	не определено	
	сведения о возможности предоставления третьим лицам персональных данных физического лица	данные отсутствуют	
	основание государственной регистрации:	Постановление судебного пристава-исполнителя ОСП по Юго-Восточному АО, № 811567212/7756 (883331/23/77056-ИП), выдан 19.02.2024, ОСП по Юго-Восточному АО	
	сведения об осуществлении государственной регистрации сделки, права, ограничения права без необходимого в силу закона согласия третьего лица, органа:	данные отсутствуют	
	сведения об управляющем залогом и о договоре управления залогом, если такой договор заключен для управления ипотекой:	данные отсутствуют	



ДОКУМЕНТ ПОДПИСАН
ЭЛЕКТРОННОЙ ПОДПИСЬЮ

Сертификат: 00BV056B7401CB38D2B3576ACDC8425108

Владелец: ФЕДЕРАЛЬНАЯ СЛУЖБА ГОСУДАРСТВЕННОЙ
РЕГИСТРАЦИИ, КАДАСТРА И КАРТОГРАФИИ
Действителен: с 27.06.2023 по 19.09.2024

полное наименование должности

инициалы, фамилия

Земельный участок		
вид объекта недвижимости		
Лист № 2 раздела 2	Всего листов раздела 2: 3	Всего разделов: 8
Всего листов выписки: 13		
27.02.2024г. № КУВИ-001/2024-57488358		
Кадастровый номер:		50:23:0040227:17
	сведения о депозитарии, который осуществляет хранение бездвиженной документарной закладной или электронной закладной:	
	ведения о внесении изменений или дополнений в регистрационную запись об ипотеке:	
5	Договоры участия в долевом строительстве:	не зарегистрировано
6	Заявленные в судебном порядке права требования:	данные отсутствуют
7	Сведения о возможности предоставления третьим лицам персональных данных физического лица	данные отсутствуют
8	Сведения о возражении в отношении зарегистрированного права:	данные отсутствуют
9	Сведения о наличии решения об изъятии объекта недвижимости для государственных и муниципальных нужд:	данные отсутствуют
10	Сведения о невозможности государственной регистрации без личного участия правообладателя или его законного представителя:	данные отсутствуют
11	Правопритязания и сведения о наличии поступивших, но не рассмотренных заявлений о проведении государственной регистрации права (перехода, прекращения права), ограничения права или обременения объекта недвижимости, сделки в отношении объекта недвижимости:	отсутствуют

полное наименование должности	 <p>ДОКУМЕНТ ПОДПИСАН ЭЛЕКТРОННОЙ ПОДПИСЬЮ</p> <p>Сертификат: 00ВВ056В7401СВ38D2В3576АСDС8425108</p> <p>Владелец: ФЕДЕРАЛЬНАЯ СЛУЖБА ГОСУДАРСТВЕННОЙ РЕГИСТРАЦИИ, КАДАСТРА И КАРТОГРАФИИ</p> <p>Действителен: с 27.06.2023 по 19.09.2024</p>	инициалы, фамилия

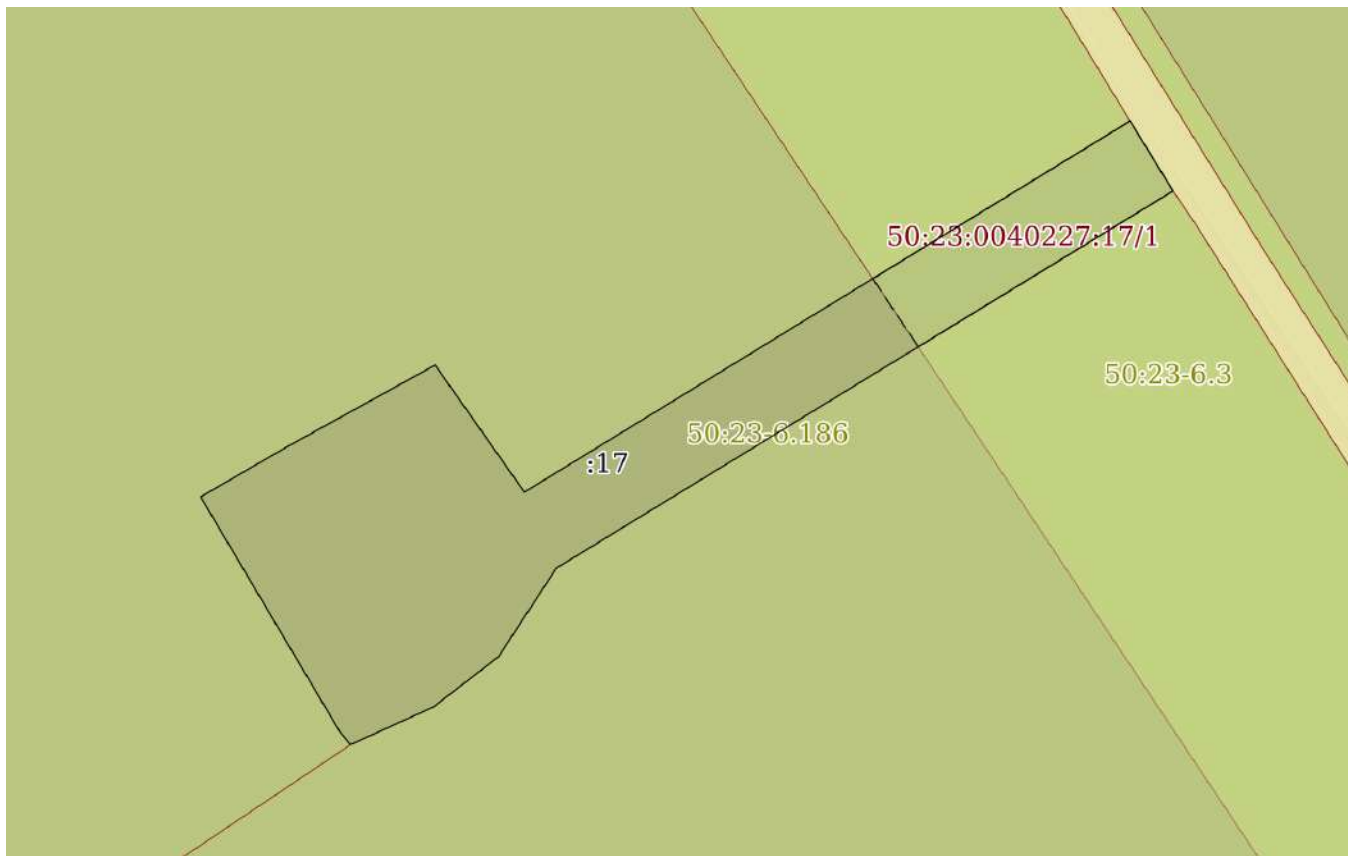
Земельный участок			
вид объекта недвижимости			
Лист № 3 раздела 2	Всего листов раздела 2: 3	Всего разделов: 8	Всего листов выписки: 13
27.02.2024г. № КУВИ-001/2024-57488358			
Кадастровый номер:		50:23:0040227:17	
11	Сведения о невозможности государственной регистрации перехода, прекращения, ограничения права на земельный участок из земель сельскохозяйственного назначения:	данные отсутствуют	

полное наименование должности		ДОКУМЕНТ ПОДПИСАН ЭЛЕКТРОННОЙ ПОДПИСЬЮ	инициалы, фамилия
	Сертификат: 00ВВ056В7401СВ38D2В3576АСDС8425108 Владелец: ФЕДЕРАЛЬНАЯ СЛУЖБА ГОСУДАРСТВЕННОЙ РЕГИСТРАЦИИ, КАДАСТРА И КАРТОГРАФИИ Действителен: с 27.06.2023 по 19.09.2024		

Выписка из Единого государственного реестра недвижимости об объекте недвижимости
Описание местоположения земельного участка

Земельный участок			
вид объекта недвижимости			
Лист № 1 раздела 3	Всего листов раздела 3: 1	Всего разделов: 8	Всего листов выписки: 13
27.02.2024г. № КУВИ-001/2024-57488358			
Кадастровый номер:		50:23:0040227:17	

План (чертеж, схема) земельного участка



Масштаб 1:500 Условные обозначения:

полное наименование должности	 ДОКУМЕНТ ПОДПИСАН ЭЛЕКТРОННОЙ ПОДПИСЬЮ	инициалы, фамилия
	Сертификат: 00ВВ056В7401СВ38D2В3576АСDC8425108 Владелец: ФЕДЕРАЛЬНАЯ СЛУЖБА ГОСУДАРСТВЕННОЙ РЕГИСТРАЦИИ, КАДАСТРА И КАРТОГРАФИИ Действителен: с 27.06.2023 по 19.09.2024	

Выписка из Единого государственного реестра недвижимости об объекте недвижимости

Описание местоположения земельного участка

Земельный участок			
вид объекта недвижимости			
Лист № 1 раздела 3.1	Всего листов раздела 3.1: 1	Всего разделов: 8	Всего листов выписки: 13
27.02.2024г. № КУВИ-001/2024-57488358			
Кадастровый номер:		50:23:0040227:17	

Описание местоположения границ земельного участка							
№ п/п	Номер точки		Дирекционный угол	Горизонтальное проложение, м	Описание закрепления на местности	Кадастровые номера смежных участков	Сведения об адресах правообладателей смежных земельных участков
	начальная	конечная					
1	2	3	4	5	6	7	8
1	1.1.1	1.1.2	59°53.1`	6.72	данные отсутствуют	50:23:0040227:882	119501, г. Москва, ул. Веерная, д. 16, к. 2, кв. 26
2	1.1.2	1.1.3	61°6.2`	11.32	данные отсутствуют	50:23:0040227:882	119501, г. Москва, ул. Веерная, д. 16, к. 2, кв. 26
3	1.1.3	1.1.4	144°56.2`	10.41	данные отсутствуют	50:23:0040227:882	119501, г. Москва, ул. Веерная, д. 16, к. 2, кв. 26
4	1.1.4	1.1.5	58°29.6`	47.61	данные отсутствуют	50:23:0040227:882	119501, г. Москва, ул. Веерная, д. 16, к. 2, кв. 26
5	1.1.5	1.1.6	148°26.8`	5.5	данные отсутствуют	данные отсутствуют	данные отсутствуют
6	1.1.6	1.1.7	238°32.2`	48.45	данные отсутствуют	50:23:0040227:510	адрес отсутствует
7	1.1.7	1.1.8	213°7.7`	7.08	данные отсутствуют	50:23:0040227:510	адрес отсутствует
8	1.1.8	1.1.9	232°17.9`	5.51	данные отсутствуют	50:23:0040227:510	адрес отсутствует
9	1.1.9	1.1.10	245°34.3`	6.12	данные отсутствуют	50:23:0040227:510	адрес отсутствует
10	1.1.10	1.1.11	320°27.5`	1.12	данные отсутствуют	50:23:0040227:882	119501, г. Москва, ул. Веерная, д. 16, к. 2, кв. 26
11	1.1.11	1.1.1	329°21.5`	18.31	данные отсутствуют	50:23:0040227:882	119501, г. Москва, ул. Веерная, д. 16, к. 2, кв. 26



ДОКУМЕНТ ПОДПИСАН
ЭЛЕКТРОННОЙ ПОДПИСЬЮ

Сертификат: 00ВВ056В7401СВ38D2В3576ACDC8425108

Владелец: ФЕДЕРАЛЬНАЯ СЛУЖБА ГОСУДАРСТВЕННОЙ
РЕГИСТРАЦИИ, КАДАСТРА И КАРТОГРАФИИ
Действителен: с 27.06.2023 по 19.09.2024

полное наименование должности

инициалы, фамилия

Выписка из Единого государственного реестра недвижимости об объекте недвижимости

Описание местоположения земельного участка

Земельный участок			
вид объекта недвижимости			
Лист № 1 раздела 3.2	Всего листов раздела 3.2: 1	Всего разделов: 8	Всего листов выписки: 13
27.02.2024г. № КУВИ-001/2024-57488358			
Кадастровый номер:		50:23:0040227:17	

Сведения о характерных точках границы земельного участка				
Система координат МСК-50, зона 2				
Номер точки	Координаты, м		Описание закрепления на местности	Средняя квадратичная погрешность определения координат характерных точек границ земельного участка, м
	X	Y		
1	2	3	4	5
1	441514.16	2230363.44	Закрепление отсутствует	0.2
2	441517.53	2230369.25	Закрепление отсутствует	0.2
3	441523	2230379.16	Закрепление отсутствует	0.2
4	441514.48	2230385.14	Закрепление отсутствует	0.2
5	441539.36	2230425.73	Закрепление отсутствует	0.2
6	441534.67	2230428.61	Закрепление отсутствует	0.2
7	441509.38	2230387.28	Закрепление отсутствует	0.2
8	441503.45	2230383.41	Закрепление отсутствует	0.2
9	441500.08	2230379.05	Закрепление отсутствует	0.2
10	441497.55	2230373.48	Закрепление отсутствует	0.2
11	441498.41	2230372.77	Закрепление отсутствует	0.2
1	441514.16	2230363.44	Закрепление отсутствует	0.2



ДОКУМЕНТ ПОДПИСАН
ЭЛЕКТРОННОЙ ПОДПИСЬЮ

Сертификат: 00ВВ056В7401СВ38D2В3576АСDС8425108

Владелец: ФЕДЕРАЛЬНАЯ СЛУЖБА ГОСУДАРСТВЕННОЙ
РЕГИСТРАЦИИ, КАДАСТРА И КАРТОГРАФИИ
Действителен: с 27.06.2023 по 19.09.2024

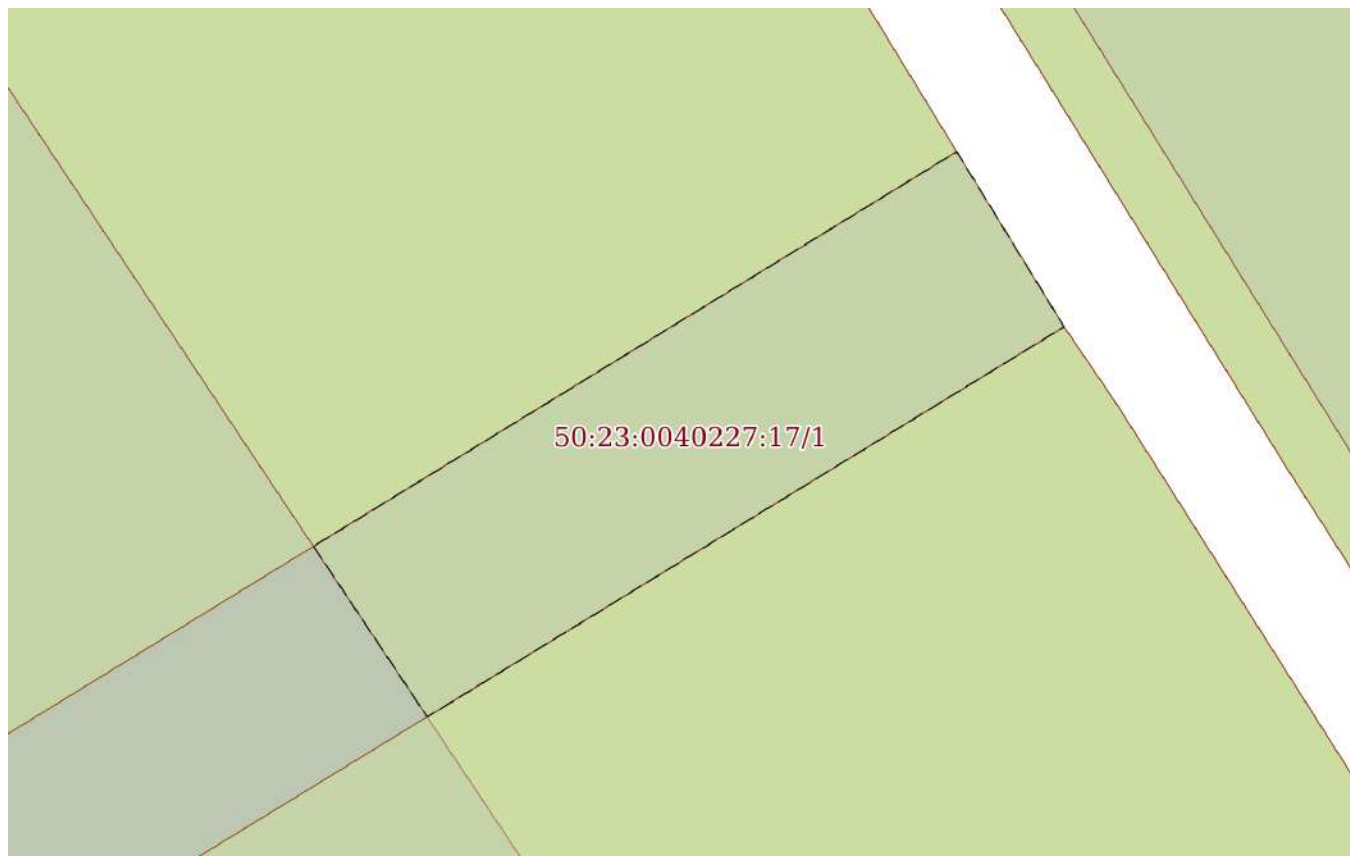
полное наименование должности

инициалы, фамилия

Выписка из Единого государственного реестра недвижимости об объекте недвижимости
Сведения о частях земельного участка

Земельный участок			
вид объекта недвижимости			
Лист № 1 раздела 4	Всего листов раздела 4: 1	Всего разделов: 8	Всего листов выписки: 13
27.02.2024г. № КУВИ-001/2024-57488358			
Кадастровый номер:		50:23:0040227:17	

План (чертеж, схема) части земельного участка Учетный номер части: 50:23:0040227:17/1



Масштаб 1:200 Условные обозначения:

полное наименование должности	 ДОКУМЕНТ ПОДПИСАН ЭЛЕКТРОННОЙ ПОДПИСЬЮ	инициалы, фамилия
	Сертификат: 00ВВ056В7401СВ38D2В3576АСDС8425108 Владелец: ФЕДЕРАЛЬНАЯ СЛУЖБА ГОСУДАРСТВЕННОЙ РЕГИСТРАЦИИ, КАДАСТРА И КАРТОГРАФИИ Действителен: с 27.06.2023 по 19.09.2024	

Выписка из Единого государственного реестра недвижимости об объекте недвижимости

Сведения о частях земельного участка

Земельный участок			
вид объекта недвижимости			
Лист № 1 раздела 4.1	Всего листов раздела 4.1: 2	Всего разделов: 8	Всего листов выписки: 13
27.02.2024г. № КУВИ-001/2024-57488358			
Кадастровый номер:		50:23:0040227:17	

Учетный номер части	Площадь, м2	Содержание ограничения в использовании или ограничения права на объект недвижимости или обременения объекта недвижимости
1	2	3
50:23:0040227:17/1	111	вид ограничения (обременения): ограничения прав на земельный участок, предусмотренные статьей 56 Земельного кодекса Российской Федерации; Срок действия: не установлен; реквизиты документа-основания: постановление Правительства Российской Федерации "О порядке установления охранных зон объектов электросетевого хозяйства и особых условий использования земельных участков, расположенных в границах таких зон" №160 от 24.02.2009г от 24.02.2009 № 160 выдан: Постановление Правительства Российской Федерации "О порядке установления охранных зон объектов электросетевого хозяйства и особых условий использования земельных участков, расположенных в границах таких зон" №160 от 24.02.2009г; Содержание ограничения (обременения): Содержание ограничений режима использования объектов недвижимости в границах охранной зоны установлено пунктами 8,9,10,11 Правил установления охранных зон объектов электросетевого хозяйства и особых условий использования земельных участков, расположенных в границах таких зон, утвержденных Постановлением Правительства Российской Федерации от 24.02.2009 №160 "О порядке установления охранных зон объектов электросетевого хозяйства и особых условий использования земельных участков, расположенных в границах таких зон"; Реестровый номер границы: 50.23.2.221
	Весь	вид ограничения (обременения): ограничения прав на земельный участок, предусмотренные статьей 56 Земельного кодекса Российской Федерации; Срок действия: не установлен; реквизиты документа-основания: приказ об утверждении границ зон затопления, подтопления поверхностными водами рек Москва, Ока, Уча, Клязьма, Пахра, Дорка, Северка на территориях городских округов Бронницы, Кашира, Коломенский, Ивантеевка, Лосино-Петровский, Павловский Посад, Пушкинский и Раменский Московской области от 17.05.2022 № 51 выдан: Московско-Окское бассейновое водное управление Федерального агентства водных ресурсов; Содержание ограничения (обременения): В границах зон затопления, подтопления запрещаются: 1) строительство объектов капитального строительства, не обеспеченных сооружениями и (или) методами инженерной защиты территорий и объектов от негативного воздействия вод; 2) использование сточных вод в целях повышения почвенного плодородия; 3) размещение кладбищ, скотомогильников, объектов размещения отходов производства и потребления, химических, взрывчатых, токсичных, отравляющих веществ, пунктов хранения и захоронения радиоактивных отходов; 4) осуществление авиационных мер по борьбе с вредными организмами.; Реестровый номер границы: 50:00-6.1860; Вид объекта реестра границ: Зона с особыми условиями использования территории; Вид зоны по документу: Зона затопления реки Москва



ДОКУМЕНТ ПОДПИСАН
ЭЛЕКТРОННОЙ ПОДПИСЬЮ


Сертификат: 00BV056B7401CB38D2B3576ACDC8425108

Владелец: ФЕДЕРАЛЬНАЯ СЛУЖБА ГОСУДАРСТВЕННОЙ
РЕГИСТРАЦИИ, КАДАСТРА И КАРТОГРАФИИ
Действителен: с 27.06.2023 по 19.09.2024

полное наименование должности

инициалы, фамилия

Земельный участок			
вид объекта недвижимости			
Лист № 2 раздела 4.1	Всего листов раздела 4.1: 2	Всего разделов: 8	Всего листов выписки: 13
27.02.2024г. № КУВИ-001/2024-57488358			
Кадастровый номер:		50:23:0040227:17	
в Раменском городском округе Московской области; Тип зоны: Иная зона с особыми условиями использования территории			

полное наименование должности	 ДОКУМЕНТ ПОДПИСАН ЭЛЕКТРОННОЙ ПОДПИСЬЮ Сертификат: 00ВВ056В7401СВ38D2В3576АСDC8425108 Владелец: ФЕДЕРАЛЬНАЯ СЛУЖБА ГОСУДАРСТВЕННОЙ РЕГИСТРАЦИИ, КАДАСТРА И КАРТОГРАФИИ Действителен: с 27.06.2023 по 19.09.2024	инициалы, фамилия

Выписка из Единого государственного реестра недвижимости об объекте недвижимости

Сведения о частях земельного участка

Земельный участок			
вид объекта недвижимости			
Лист № 1 раздела 4.2	Всего листов раздела 4.2: 1	Всего разделов: 8	Всего листов выписки: 13
27.02.2024г. № КУВИ-001/2024-57488358			
Кадастровый номер:		50:23:0040227:17	

Сведения о характерных точках границы части (частей) земельного участка				
Учетный номер части: 50:23:0040227:17/1				
Система координат МСК-50, зона 2				
Номер точки	Координаты, м		Описание закрепления на местности	Средняя квадратичная погрешность определения координат характерных точек границ земельного участка, м
	X	Y		
1	2	3	4	5
1	441528.79	2230408.49	-	-
2	441524.22	2230411.54	-	-
3	441534.67	2230428.61	Закрепление отсутствует	0.2
4	441539.36	2230425.73	Закрепление отсутствует	0.2
1	441528.79	2230408.49	-	-

полное наименование должности		ДОКУМЕНТ ПОДПИСАН	инициалы, фамилия
		ЭЛЕКТРОННОЙ ПОДПИСЬЮ	
Сертификат: 00BV056B7401CB38D2B3576ACDC8425108		Владелец: ФЕДЕРАЛЬНАЯ СЛУЖБА ГОСУДАРСТВЕННОЙ РЕГИСТРАЦИИ, КАДАСТРА И КАРТОГРАФИИ	
Действителен: с 27.06.2023 по 19.09.2024			

Филиал публично-правовой компании "Роскадастр" по Московской области

полное наименование органа регистрации прав

Выписка из Единого государственного реестра недвижимости об объекте недвижимости

Сведения о характеристиках объекта недвижимости

На основании запроса от 27.02.2024, поступившего на рассмотрение 27.02.2024, сообщаем, что согласно записям Единого государственного реестра недвижимости:

Раздел 1 Лист 1

Земельный участок			
вид объекта недвижимости			

Лист № 1 раздела 1	Всего листов раздела 1: 3	Всего разделов: 8	Всего листов выписки: 116
--------------------	---------------------------	-------------------	---------------------------

27.02.2024г. № КУВИ-001/2024-57522369	
Кадастровый номер:	50:07:0060307:19
Номер кадастрового квартала:	50:07:0060307
Дата присвоения кадастрового номера:	18.04.2005

Ранее присвоенный государственный учетный номер:	Условный номер 50-50-07/014/2005-160; 50:07:00 00 00:0013
Местоположение:	Местоположение установлено относительно ориентира, расположенного в границах участка. Почтовый адрес ориентира: обл. Московская, р-н Волоколамский, г/пос Сычево, р-н д. Данилково.
Площадь:	173700 +/- 0
Кадастровая стоимость, руб.:	274446
Кадастровые номера расположенных в пределах земельного участка объектов недвижимости:	данные отсутствуют
Кадастровые номера объектов недвижимости, из которых образован объект недвижимости:	50:07:0000000:13
Кадастровые номера образованных объектов недвижимости:	данные отсутствуют
Категория земель:	Земли сельскохозяйственного назначения
Виды разрешенного использования:	Для сельскохозяйственного производства
Сведения о кадастровом инженере:	данные отсутствуют
Сведения о лесах, водных объектах и об иных природных объектах, расположенных в пределах земельного участка:	данные отсутствуют
Сведения о том, что земельный участок полностью расположен в границах зоны с особыми условиями использования территории, территории объекта культурного наследия, публичного сервитута:	данные отсутствуют
Сведения о том, что земельный участок расположен в границах особой экономической зоны, территории опережающего социально-экономического развития, зоны территориального развития в Российской Федерации, игровой зоны:	данные отсутствуют

полное наименование должности	 ДОКУМЕНТ ПОДПИСАН ЭЛЕКТРОННОЙ ПОДПИСЬЮ Сертификат: 00BV056B7401CB38D2B3576ACDC8425108 Владелец: ФЕДЕРАЛЬНАЯ СЛУЖБА ГОСУДАРСТВЕННОЙ РЕГИСТРАЦИИ, КАДАСТРА И КАРТОГРАФИИ Действителен: с 27.06.2023 по 19.09.2024	инициалы, фамилия

Земельный участок			
вид объекта недвижимости			
Лист № 2 раздела 1	Всего листов раздела 1: 3	Всего разделов: 8	Всего листов выписки: 116
27.02.2024г. № КУВИ-001/2024-57522369			
Кадастровый номер:		50:07:0060307:19	
Сведения о том, что земельный участок расположен в границах особо охраняемой природной территории, охотничьих угодий, лесничеств:		данные отсутствуют	
Сведения о результатах проведения государственного земельного надзора:		данные отсутствуют	
Сведения о расположении земельного участка в границах территории, в отношении которой утвержден проект межевания территории:		данные отсутствуют	
Условный номер земельного участка:		данные отсутствуют	
Сведения о принятии акта и (или) заключении договора, предусматривающих предоставление в соответствии с земельным законодательством исполнительным органом государственным органом власти или органом местного самоуправления, находящегося в государственной или муниципальной собственности земельного участка для строительства наемного дома социального использования или наемного дома коммерческого использования:		данные отсутствуют	
Сведения о том, что земельный участок или земельные участки образованы на основании решения об изъятии земельного участка и (или) расположенного на нем объекта недвижимости для государственных или муниципальных нужд:		данные отсутствуют	
Сведения о том, что земельный участок образован из земель или земельного участка, государственная собственность на которые не разграничена:		данные отсутствуют	
Сведения о наличии земельного спора о местоположении границ земельных участков:		данные отсутствуют	
Статус записи об объекте недвижимости:		Сведения об объекте недвижимости имеют статус "актуальные, ранее учтенные"	
Особые отметки:		Сведения об ограничениях права на объект недвижимости, обременениях данного объекта, не зарегистрированных в реестре прав, ограничений прав и обременений недвижимого имущества: вид ограничения (обременения): ограничения прав на земельный участок, предусмотренные статьей 56 Земельного кодекса Российской Федерации; срок действия: с 27.04.2015; реквизиты документа-основания: письмо от 28.02.2014 № М-2802/30 выдан: ООО "ЭНЕРГО". вид ограничения (обременения): ограничения прав на земельный участок, предусмотренные статьей 56 Земельного кодекса Российской Федерации; срок действия: с 18.03.2015; реквизиты документа-основания:	



ДОКУМЕНТ ПОДПИСАН
ЭЛЕКТРОННОЙ ПОДПИСЬЮ

Сертификат: 00ВВ056В7401СВ38D2В3576АСDС8425108

Владелец: ФЕДЕРАЛЬНАЯ СЛУЖБА ГОСУДАРСТВЕННОЙ
РЕГИСТРАЦИИ, КАДАСТРА И КАРТОГРАФИИ
Действителен: с 27.06.2023 по 19.09.2024

полное наименование должности

инициалы, фамилия

Земельный участок			
вид объекта недвижимости			
Лист № 3 раздела 1	Всего листов раздела 1: 3	Всего разделов: 8	Всего листов выписки: 116
27.02.2024г. № КУВИ-001/2024-57522369			
Кадастровый номер:		50:07:0060307:19	
		<p>письмо от 28.02.2014 № М-2802/30 выдан: ООО "ЭНЕРГО". вид ограничения (обременения): ограничения прав на земельный участок, предусмотренные статьей 56 Земельного кодекса Российской Федерации; срок действия: с 27.12.2023; реквизиты документа-основания: распоряжение Министерства экологии и природопользования Московской области от 28.03.2023 № 424-РМ «Об определении местоположения береговых линий (границ водного объекта), установлении границ водоохранной зоны, прибрежной защитной полосы реки Лама в Волоколамском городском округе, городском округе Лотошино Московской области» от 28.03.2023 № 424-РМ выдан: Министерство экологии и природопользования Московской области. вид ограничения (обременения): ограничения прав на земельный участок, предусмотренные статьей 56 Земельного кодекса Российской Федерации; срок действия: с 10.02.2024; реквизиты документа-основания: распоряжение Министерства экологии и природопользования Московской области от 28.03.2023 № 424-РМ «Об определении местоположения береговых линий (границ водного объекта), установлении границ водоохранной зоны, прибрежной защитной полосы реки Лама в Волоколамском городском округе, городском округе Лотошино Московской области» от 28.03.2023 № 424-РМ выдан: Министерство экологии и природопользования Московской области.</p>	
Получатель выписки:		Соломатин Владимир Иванович, действующий(ая) на основании документа "" от имени заявителя ОБЩЕСТВО С ОГРАНИЧЕННОЙ ОТВЕТСТВЕННОСТЬЮ "АГРО ПРОПЕРТИ МЕНЕДЖМЕНТ", 7702383526	

полное наименование должности	 ДОКУМЕНТ ПОДПИСАН ЭЛЕКТРОННОЙ ПОДПИСЬЮ Сертификат: 00ВВ056В7401СВ38D2В3576АСDC8425108 Владелец: ФЕДЕРАЛЬНАЯ СЛУЖБА ГОСУДАРСТВЕННОЙ РЕГИСТРАЦИИ, КАДАСТРА И КАРТОГРАФИИ Действителен: с 27.06.2023 по 19.09.2024	инициалы, фамилия
-------------------------------	---	-------------------

Выписка из Единого государственного реестра недвижимости об объекте недвижимости
Сведения о зарегистрированных правах

Земельный участок			
вид объекта недвижимости			
Лист № 1 раздела 2	Всего листов раздела 2: 3	Всего разделов: 8	Всего листов выписки: 116
27.02.2024г. № КУВИ-001/2024-57522369			
Кадастровый номер:		50:07:0060307:19	
1	Правообладатель (правообладатели):	1.1	Общество с ограниченной ответственностью "Агро Проперти Менеджмент", ИНН: 7702383526, ОГРН: 1157746440125
	Сведения о возможности предоставления третьим лицам персональных данных физического лица:	1.1.1	данные отсутствуют
2	Вид, номер, дата и время государственной регистрации права:	2.1	Собственность 50:07:0060307:19-50/007/2018-4 24.12.2018 13:04:08
3	Сведения об осуществлении государственной регистрации сделки, права без необходимого в силу закона согласия третьего лица, органа:	3.1	данные отсутствуют
4	Ограничение прав и обременение объекта недвижимости:		
	4.1 вид:	Запрещение регистрации	
	дата государственной регистрации:	20.02.2024 12:43:17	
	номер государственной регистрации:	50:07:0060307:19-50/215/2024-11	
	срок, на который установлены ограничение прав и обременение объекта недвижимости:	не установлен	
	лицо, в пользу которого установлены ограничение прав и обременение объекта недвижимости:	не определено	
	сведения о возможности предоставления третьим лицам персональных данных физического лица	данные отсутствуют	
	основание государственной регистрации:	Постановление судебного пристава-исполнителя ОСП по Юго-Восточному АО, № 811567212/7756 (883331/23/77056-ИП), выдан 19.02.2024, ОСП по Юго-Восточному АО	
	сведения об осуществлении государственной регистрации сделки, права, ограничения права без необходимого в силу закона согласия третьего лица, органа:	данные отсутствуют	
	сведения об управляющем залогом и о договоре управления залогом, если такой договор заключен для управления ипотекой:	данные отсутствуют	



ДОКУМЕНТ ПОДПИСАН
ЭЛЕКТРОННОЙ ПОДПИСЬЮ

Сертификат: 00BV056B7401CB38D2B3576ACDC8425108

Владелец: ФЕДЕРАЛЬНАЯ СЛУЖБА ГОСУДАРСТВЕННОЙ
РЕГИСТРАЦИИ, КАДАСТРА И КАРТОГРАФИИ
Действителен: с 27.06.2023 по 19.09.2024

полное наименование должности

инициалы, фамилия

Земельный участок		
вид объекта недвижимости		
Лист № 2 раздела 2	Всего листов раздела 2: 3	Всего разделов: 8
Всего листов выписки: 116		
27.02.2024г. № КУВИ-001/2024-57522369		
Кадастровый номер:		50:07:0060307:19
	сведения о депозитарии, который осуществляет хранение бездвиженной документарной закладной или электронной закладной:	
	ведения о внесении изменений или дополнений в регистрационную запись об ипотеке:	
5	Договоры участия в долевом строительстве:	не зарегистрировано
6	Заявленные в судебном порядке права требования:	данные отсутствуют
7	Сведения о возможности предоставления третьим лицам персональных данных физического лица	данные отсутствуют
8	Сведения о возражении в отношении зарегистрированного права:	данные отсутствуют
9	Сведения о наличии решения об изъятии объекта недвижимости для государственных и муниципальных нужд:	данные отсутствуют
10	Сведения о невозможности государственной регистрации без личного участия правообладателя или его законного представителя:	данные отсутствуют
11	Правопритязания и сведения о наличии поступивших, но не рассмотренных заявлений о проведении государственной регистрации права (перехода, прекращения права), ограничения права или обременения объекта недвижимости, сделки в отношении объекта недвижимости:	отсутствуют

полное наименование должности	 ДОКУМЕНТ ПОДПИСАН ЭЛЕКТРОННОЙ ПОДПИСЬЮ	инициалы, фамилия
	Сертификат: 00ВВ056В7401СВ38D2В3576АСDС8425108 Владелец: ФЕДЕРАЛЬНАЯ СЛУЖБА ГОСУДАРСТВЕННОЙ РЕГИСТРАЦИИ, КАДАСТРА И КАРТОГРАФИИ Действителен: с 27.06.2023 по 19.09.2024	

Земельный участок			
вид объекта недвижимости			
Лист № 3 раздела 2	Всего листов раздела 2: 3	Всего разделов: 8	Всего листов выписки: 116
27.02.2024г. № КУВИ-001/2024-57522369			
Кадастровый номер:		50:07:0060307:19	
11	Сведения о невозможности государственной регистрации перехода, прекращения, ограничения права на земельный участок из земель сельскохозяйственного назначения:	данные отсутствуют	

полное наименование должности	 ДОКУМЕНТ ПОДПИСАН ЭЛЕКТРОННОЙ ПОДПИСЬЮ Сертификат: 00ВВ056В7401СВ38D2В3576АСDС8425108 Владелец: ФЕДЕРАЛЬНАЯ СЛУЖБА ГОСУДАРСТВЕННОЙ РЕГИСТРАЦИИ, КАДАСТРА И КАРТОГРАФИИ Действителен: с 27.06.2023 по 19.09.2024	инициалы, фамилия
-------------------------------	---	-------------------

Выписка из Единого государственного реестра недвижимости об объекте недвижимости
Описание местоположения земельного участка

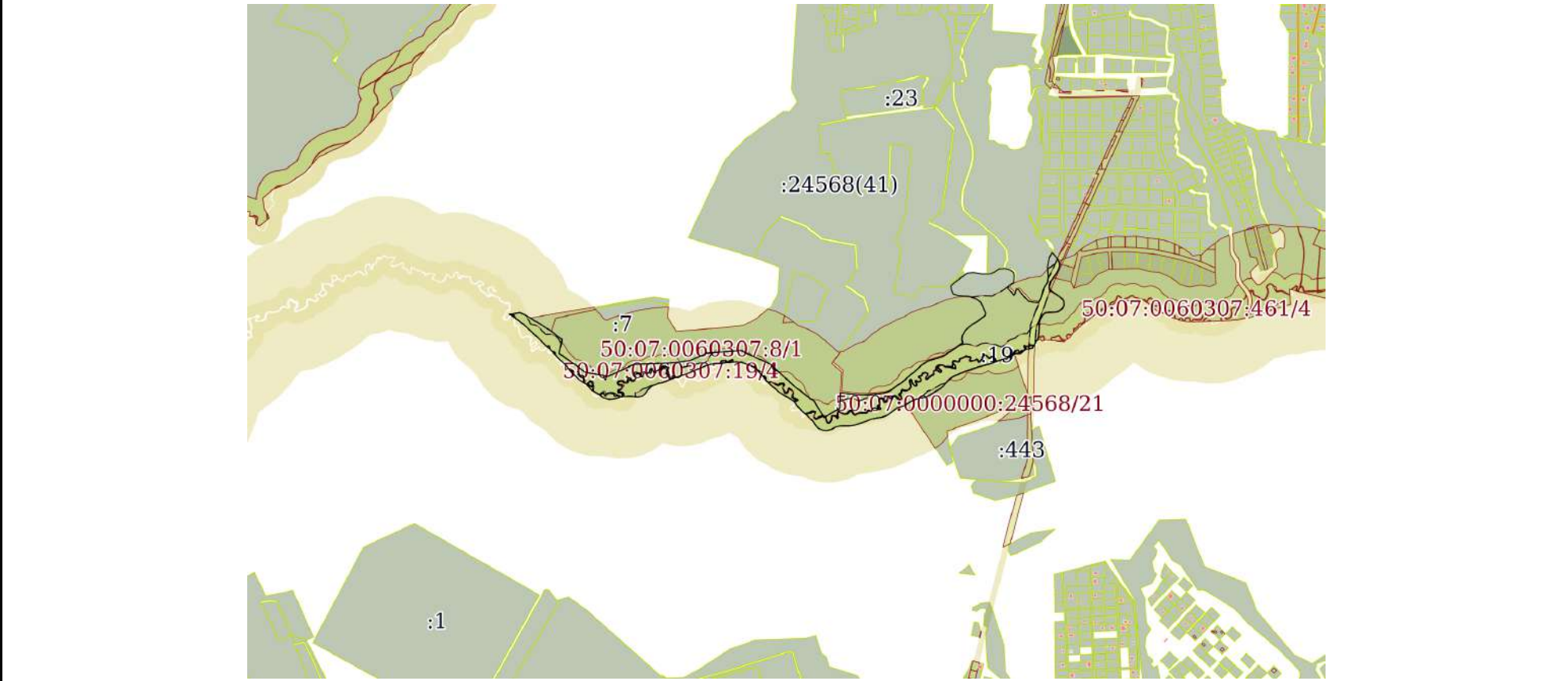
Земельный участок			
вид объекта недвижимости			

Лист № 1 раздела 3	Всего листов раздела 3: 1	Всего разделов: 8	Всего листов выписки: 116
--------------------	---------------------------	-------------------	---------------------------

27.02.2024г. № КУВИ-001/2024-57522369

Кадастровый номер: 50:07:0060307:19

План (чертеж, схема) земельного участка



Масштаб 1:20000 Условные обозначения:

полное наименование должности	 ДОКУМЕНТ ПОДПИСАН ЭЛЕКТРОННОЙ ПОДПИСЬЮ	инициалы, фамилия
	Сертификат: 00BV056B7401CB38D2B3576ACDC8425108 Владелец: ФЕДЕРАЛЬНАЯ СЛУЖБА ГОСУДАРСТВЕННОЙ РЕГИСТРАЦИИ, КАДАСТРА И КАРТОГРАФИИ Действителен: с 27.06.2023 по 19.09.2024	

Выписка из Единого государственного реестра недвижимости об объекте недвижимости

Описание местоположения земельного участка

Земельный участок			
вид объекта недвижимости			
Лист № 1 раздела 3.1	Всего листов раздела 3.1: 8	Всего разделов: 8	Всего листов выписки: 116
27.02.2024г. № КУВИ-001/2024-57522369			
Кадастровый номер:		50:07:0060307:19	

Описание местоположения границ земельного участка							
№ п/п	Номер точки		Дирекционный угол	Горизонтальное проложение, м	Описание закрепления на местности	Кадастровые номера смежных участков	Сведения об адресах правообладателей смежных земельных участков
	начальная	конечная					
1	2	3	4	5	6	7	8
1	1.1.1	1.1.2	237°24.1`	15.57	данные отсутствуют	данные отсутствуют	данные отсутствуют
2	1.1.2	1.1.3	237°37.5`	7.73	данные отсутствуют	50:07:0000000:24568(9)	данные отсутствуют
3	1.1.3	1.1.4	256°6.8`	3.71	данные отсутствуют	50:07:0000000:24568(9)	данные отсутствуют
4	1.1.4	1.1.5	251°58.1`	13.47	данные отсутствуют	50:07:0000000:24568(9)	данные отсутствуют
5	1.1.5	1.1.6	252°59.2`	11.21	данные отсутствуют	50:07:0000000:24568(9)	данные отсутствуют
6	1.1.6	1.1.7	246°34.9`	19.47	данные отсутствуют	50:07:0000000:24568(9)	данные отсутствуют
7	1.1.7	1.1.8	253°17.3`	21.77	данные отсутствуют	50:07:0000000:24568(9)	данные отсутствуют
8	1.1.8	1.1.9	254°22.2`	23.2	данные отсутствуют	50:07:0000000:24568(9)	данные отсутствуют
9	1.1.9	1.1.10	255°58.6`	23.36	данные отсутствуют	50:07:0000000:24568(9)	данные отсутствуют
10	1.1.10	1.1.11	250°29.0`	24.96	данные отсутствуют	50:07:0000000:24568(9)	данные отсутствуют
11	1.1.11	1.1.12	252°19.7`	21.58	данные отсутствуют	50:07:0000000:24568(9)	данные отсутствуют
12	1.1.12	1.1.13	244°5.9`	23.17	данные отсутствуют	50:07:0000000:24568(9)	данные отсутствуют
13	1.1.13	1.1.14	249°54.5`	13.01	данные отсутствуют	50:07:0000000:24568(9)	данные отсутствуют
14	1.1.14	1.1.15	237°9.7`	11.01	данные отсутствуют	50:07:0000000:24568(9)	данные отсутствуют
15	1.1.15	1.1.16	230°27.9`	15.44	данные отсутствуют	50:07:0000000:24568(9)	данные отсутствуют
16	1.1.16	1.1.17	218°41.2`	22.89	данные отсутствуют	50:07:0000000:24568(9)	данные отсутствуют
17	1.1.17	1.1.18	229°48.7`	12.47	данные отсутствуют	50:07:0000000:24568(9)	данные отсутствуют
18	1.1.18	1.1.19	239°48.5`	18.95	данные отсутствуют	50:07:0000000:24568(9)	данные отсутствуют
19	1.1.19	1.1.20	237°4.9`	24.12	данные отсутствуют	50:07:0000000:24568(9)	данные отсутствуют
20	1.1.20	1.1.21	242°30.4`	15.47	данные отсутствуют	50:07:0000000:24568(9)	данные отсутствуют
21	1.1.21	1.1.22	260°31.1`	14.51	данные отсутствуют	50:07:0000000:24568(9)	данные отсутствуют
22	1.1.22	1.1.23	256°15.4`	13.81	данные отсутствуют	50:07:0000000:24568(9)	данные отсутствуют



ДОКУМЕНТ ПОДПИСАН
ЭЛЕКТРОННОЙ ПОДПИСЬЮ

Сертификат: 00BV056B7401CB38D2B3576ACDC8425108

Владелец: ФЕДЕРАЛЬНАЯ СЛУЖБА ГОСУДАРСТВЕННОЙ

РЕГИСТРАЦИИ, КАДАСТРА И КАРТОГРАФИИ

Действителен: с 27.06.2023 по 19.09.2024

полное наименование должности

инициалы, фамилия

Земельный участок
вид объекта недвижимости

Лист № 2 раздела 3.1

Всего листов раздела 3.1: 8

Всего разделов: 8

Всего листов выписки: 116

27.02.2024г. № КУВИ-001/2024-57522369

Кадастровый номер:

50:07:0060307:19

1	2	3	4	5	6	7	8
23	1.1.23	1.1.24	251°30.6`	13.18	данные отсутствуют	50:07:0000000:24568(9)	данные отсутствуют
24	1.1.24	1.1.25	239°16.7`	16.29	данные отсутствуют	50:07:0000000:24568(9)	данные отсутствуют
25	1.1.25	1.1.26	242°41.6`	23.17	данные отсутствуют	данные отсутствуют	данные отсутствуют
26	1.1.26	1.1.27	251°13.3`	21.68	данные отсутствуют	данные отсутствуют	данные отсутствуют
27	1.1.27	1.1.28	233°39.4`	18.27	данные отсутствуют	данные отсутствуют	данные отсутствуют
28	1.1.28	1.1.29	234°9.2`	26.98	данные отсутствуют	данные отсутствуют	данные отсутствуют
29	1.1.29	1.1.30	251°33.9`	15.75	данные отсутствуют	данные отсутствуют	данные отсутствуют
30	1.1.30	1.1.31	260°53.9`	21.94	данные отсутствуют	данные отсутствуют	данные отсутствуют
31	1.1.31	1.1.32	257°43.6`	17.26	данные отсутствуют	данные отсутствуют	данные отсутствуют
32	1.1.32	1.1.33	248°7.4`	36.61	данные отсутствуют	данные отсутствуют	данные отсутствуют
33	1.1.33	1.1.34	252°44.6`	23.36	данные отсутствуют	данные отсутствуют	данные отсутствуют
34	1.1.34	1.1.35	263°26.0`	18.97	данные отсутствуют	данные отсутствуют	данные отсутствуют
35	1.1.35	1.1.36	270°0.0`	30.31	данные отсутствуют	данные отсутствуют	данные отсутствуют
36	1.1.36	1.1.37	254°33.4`	13.03	данные отсутствуют	данные отсутствуют	данные отсутствуют
37	1.1.37	1.1.38	242°0.8`	15.68	данные отсутствуют	данные отсутствуют	данные отсутствуют
38	1.1.38	1.1.39	256°0.5`	18.78	данные отсутствуют	данные отсутствуют	данные отсутствуют
39	1.1.39	1.1.40	275°38.6`	11.08	данные отсутствуют	данные отсутствуют	данные отсутствуют
40	1.1.40	1.1.41	290°58.7`	18.1	данные отсутствуют	данные отсутствуют	данные отсутствуют
41	1.1.41	1.1.42	316°21.1`	14.08	данные отсутствуют	данные отсутствуют	данные отсутствуют
42	1.1.42	1.1.43	327°20.4`	19.29	данные отсутствуют	данные отсутствуют	данные отсутствуют
43	1.1.43	1.1.44	314°35.6`	20.98	данные отсутствуют	данные отсутствуют	данные отсутствуют
44	1.1.44	1.1.45	309°7.7`	28.48	данные отсутствуют	данные отсутствуют	данные отсутствуют
45	1.1.45	1.1.46	321°31.9`	29.59	данные отсутствуют	данные отсутствуют	данные отсутствуют
46	1.1.46	1.1.47	317°23.8`	14.71	данные отсутствуют	данные отсутствуют	данные отсутствуют
47	1.1.47	1.1.48	302°48.8`	23.95	данные отсутствуют	данные отсутствуют	данные отсутствуют
48	1.1.48	1.1.49	301°1.7`	33.62	данные отсутствуют	данные отсутствуют	данные отсутствуют
49	1.1.49	1.1.50	312°17.5`	19.3	данные отсутствуют	данные отсутствуют	данные отсутствуют
50	1.1.50	1.1.51	312°4.0`	39.1	данные отсутствуют	данные отсутствуют	данные отсутствуют
51	1.1.51	1.1.52	321°27.4`	26.03	данные отсутствуют	данные отсутствуют	данные отсутствуют



ДОКУМЕНТ ПОДПИСАН
ЭЛЕКТРОННОЙ ПОДПИСЬЮ

Сертификат: 00BV056B7401CB38D2B3576ACDC8425108

Владелец: ФЕДЕРАЛЬНАЯ СЛУЖБА ГОСУДАРСТВЕННОЙ

РЕГИСТРАЦИИ, КАДАСТРА И КАРТОГРАФИИ

Действителен: с 27.06.2023 по 19.09.2024

полное наименование должности

инициалы, фамилия

Земельный участок

вид объекта недвижимости

Лист № 3 раздела 3.1

Всего листов раздела 3.1: 8

Всего разделов: 8

Всего листов выписки: 116

27.02.2024г. № КУВИ-001/2024-57522369

Кадастровый номер:

50:07:0060307:19

1	2	3	4	5	6	7	8
52	1.1.52	1.1.53	320°40.7'	23.23	данные отсутствуют	данные отсутствуют	данные отсутствуют
53	1.1.53	1.1.54	298°25.4'	23.17	данные отсутствуют	данные отсутствуют	данные отсутствуют
54	1.1.54	1.1.55	289°17.5'	27.51	данные отсутствуют	данные отсутствуют	данные отсутствуют
55	1.1.55	1.1.56	278°38.7'	20.16	данные отсутствуют	данные отсутствуют	данные отсутствуют
56	1.1.56	1.1.57	266°45.0'	22.76	данные отсутствуют	данные отсутствуют	данные отсутствуют
57	1.1.57	1.1.58	264°40.8'	39.58	данные отсутствуют	данные отсутствуют	данные отсутствуют
58	1.1.58	1.1.59	263°47.3'	26.15	данные отсутствуют	данные отсутствуют	данные отсутствуют
59	1.1.59	1.1.60	252°34.6'	23.84	данные отсутствуют	данные отсутствуют	данные отсутствуют
60	1.1.60	1.1.61	248°11.2'	25.65	данные отсутствуют	данные отсутствуют	данные отсутствуют
61	1.1.61	1.1.62	246°47.0'	45.03	данные отсутствуют	данные отсутствуют	данные отсутствуют
62	1.1.62	1.1.63	251°32.3'	40.39	данные отсутствуют	данные отсутствуют	данные отсутствуют
63	1.1.63	1.1.64	249°16.9'	39.12	данные отсутствуют	данные отсутствуют	данные отсутствуют
64	1.1.64	1.1.65	258°41.9'	14.34	данные отсутствуют	данные отсутствуют	данные отсутствуют
65	1.1.65	1.1.66	247°49.1'	24.1	данные отсутствуют	данные отсутствуют	данные отсутствуют
66	1.1.66	1.1.67	229°21.5'	13.96	данные отсутствуют	данные отсутствуют	данные отсутствуют
67	1.1.67	1.1.68	214°46.0'	19.78	данные отсутствуют	данные отсутствуют	данные отсутствуют
68	1.1.68	1.1.69	229°23.1'	13.96	данные отсутствуют	данные отсутствуют	данные отсутствуют
69	1.1.69	1.1.70	258°14.9'	17.04	данные отсутствуют	данные отсутствуют	данные отсутствуют
70	1.1.70	1.1.71	277°43.3'	19.43	данные отсутствуют	данные отсутствуют	данные отсутствуют
71	1.1.71	1.1.72	270°45.9'	16.47	данные отсутствуют	данные отсутствуют	данные отсутствуют
72	1.1.72	1.1.73	263°58.1'	16.56	данные отсутствуют	данные отсутствуют	данные отсутствуют
73	1.1.73	1.1.74	254°43.5'	29.61	данные отсутствуют	данные отсутствуют	данные отсутствуют
74	1.1.74	1.1.75	265°12.4'	15.43	данные отсутствуют	данные отсутствуют	данные отсутствуют
75	1.1.75	1.1.76	286°19.6'	22.34	данные отсутствуют	данные отсутствуют	данные отсутствуют
76	1.1.76	1.1.77	309°15.9'	22.93	данные отсутствуют	данные отсутствуют	данные отсутствуют
77	1.1.77	1.1.78	297°3.4'	21.9	данные отсутствуют	данные отсутствуют	данные отсутствуют
78	1.1.78	1.1.79	317°44.5'	28.67	данные отсутствуют	данные отсутствуют	данные отсутствуют
79	1.1.79	1.1.80	303°16.0'	31.57	данные отсутствуют	данные отсутствуют	данные отсутствуют
80	1.1.80	1.1.81	313°38.8'	26.35	данные отсутствуют	данные отсутствуют	данные отсутствуют



ДОКУМЕНТ ПОДПИСАН
ЭЛЕКТРОННОЙ ПОДПИСЬЮ

Сертификат: 00BV056B7401CB38D2B3576ACDC8425108

Владелец: ФЕДЕРАЛЬНАЯ СЛУЖБА ГОСУДАРСТВЕННОЙ

РЕГИСТРАЦИИ, КАДАСТРА И КАРТОГРАФИИ

Действителен: с 27.06.2023 по 19.09.2024

полное наименование должности

инициалы, фамилия

Земельный участок

вид объекта недвижимости

Лист № 4 раздела 3.1

Всего листов раздела 3.1: 8

Всего разделов: 8

Всего листов выписки: 116

27.02.2024г. № КУВИ-001/2024-57522369

Кадастровый номер:

50:07:0060307:19

1	2	3	4	5	6	7	8
81	1.1.81	1.1.82	321°17.8'	32.18	данные отсутствуют	данные отсутствуют	данные отсутствуют
82	1.1.82	1.1.83	313°17.4'	25.59	данные отсутствуют	данные отсутствуют	данные отсутствуют
83	1.1.83	1.1.84	316°3.2'	49.61	данные отсутствуют	данные отсутствуют	данные отсутствуют
84	1.1.84	1.1.85	313°56.9'	91.71	данные отсутствуют	данные отсутствуют	данные отсутствуют
85	1.1.85	1.1.86	311°9.7'	57.25	данные отсутствуют	данные отсутствуют	данные отсутствуют
86	1.1.86	1.1.87	303°42.4'	37.45	данные отсутствуют	данные отсутствуют	данные отсутствуют
87	1.1.87	1.1.88	81°4.6'	35.27	данные отсутствуют	данные отсутствуют	данные отсутствуют
88	1.1.88	1.1.89	82°49.0'	1.2	данные отсутствуют	данные отсутствуют	данные отсутствуют
89	1.1.89	1.1.90	117°11.9'	37.63	данные отсутствуют	данные отсутствуют	данные отсутствуют
90	1.1.90	1.1.91	122°24.5'	84.73	данные отсутствуют	50:07:0000000:24568(68)	данные отсутствуют
91	1.1.91	1.1.92	127°52.2'	46.43	данные отсутствуют	50:07:0060307:7	данные отсутствуют
92	1.1.92	1.1.93	191°39.7'	47.59	данные отсутствуют	50:07:0060307:7	данные отсутствуют
93	1.1.93	1.1.94	125°42.5'	109.72	данные отсутствуют	50:07:0060307:7	данные отсутствуют
94	1.1.94	1.1.95	100°16.3'	77.55	данные отсутствуют	50:07:0060307:7	данные отсутствуют
95	1.1.95	1.1.96	65°8.2'	95.82	данные отсутствуют	50:07:0060307:7	данные отсутствуют
96	1.1.96	1.1.97	87°45.4'	129.82	данные отсутствуют	50:07:0060307:7	данные отсутствуют
97	1.1.97	1.1.98	82°47.5'	60.57	данные отсутствуют	50:07:0060307:7	данные отсутствуют
98	1.1.98	1.1.99	65°15.4'	60.49	данные отсутствуют	50:07:0060307:7	данные отсутствуют
99	1.1.99	1.1.100	85°45.9'	118.07	данные отсутствуют	50:07:0060307:7	данные отсутствуют
100	1.1.100	1.1.101	114°43.3'	109.68	данные отсутствуют	50:07:0060307:7	данные отсутствуют
101	1.1.101	1.1.102	132°29.7'	113.07	данные отсутствуют	50:07:0060307:7	данные отсутствуют
102	1.1.102	1.1.103	127°22.9'	80.54	данные отсутствуют	50:07:0060307:7	данные отсутствуют
103	1.1.103	1.1.104	147°31.5'	64.72	данные отсутствуют	50:07:0060307:7	данные отсутствуют
104	1.1.104	1.1.105	59°51.3'	59.3	данные отсутствуют	50:07:0060307:7	данные отсутствуют
105	1.1.105	1.1.106	3°34.1'	53.81	данные отсутствуют	50:07:0060307:7	данные отсутствуют
106	1.1.106	1.1.107	96°1.9'	12.47	данные отсутствуют	50:07:0000000:24568(41)	данные отсутствуют
107	1.1.107	1.1.108	96°34.9'	45.71	данные отсутствуют	50:07:0000000:24568(41)	данные отсутствуют
108	1.1.108	1.1.109	90°34.0'	44.53	данные отсутствуют	50:07:0000000:24568(41)	данные отсутствуют
109	1.1.109	1.1.110	82°48.7'	48.82	данные отсутствуют	50:07:0000000:24568(41)	данные отсутствуют



ДОКУМЕНТ ПОДПИСАН
ЭЛЕКТРОННОЙ ПОДПИСЬЮ

Сертификат: 00BV056B7401CB38D2B3576ACDC8425108

Владелец: ФЕДЕРАЛЬНАЯ СЛУЖБА ГОСУДАРСТВЕННОЙ

РЕГИСТРАЦИИ, КАДАСТРА И КАРТОГРАФИИ

Действителен: с 27.06.2023 по 19.09.2024

полное наименование должности

инициалы, фамилия

Земельный участок

вид объекта недвижимости

Лист № 5 раздела 3.1

Всего листов раздела 3.1: 8

Всего разделов: 8

Всего листов выписки: 116

27.02.2024г. № КУВИ-001/2024-57522369

Кадастровый номер:

50:07:0060307:19

1	2	3	4	5	6	7	8
110	1.1.110	1.1.111	67°29.1'	19.38	данные отсутствуют	50:07:0000000:24568(41)	данные отсутствуют
111	1.1.111	1.1.112	53°46.9'	30.29	данные отсутствуют	50:07:0000000:24568(41)	данные отсутствуют
112	1.1.112	1.1.113	53°40.3'	28.75	данные отсутствуют	50:07:0000000:24568(41)	данные отсутствуют
113	1.1.113	1.1.114	48°52.7'	77.66	данные отсутствуют	50:07:0000000:24568(41)	данные отсутствуют
114	1.1.114	1.1.115	55°28.0'	25.42	данные отсутствуют	50:07:0000000:24568(41)	данные отсутствуют
115	1.1.115	1.1.116	73°25.6'	21.42	данные отсутствуют	50:07:0000000:24568(41)	данные отсутствуют
116	1.1.116	1.1.117	71°47.8'	33.55	данные отсутствуют	50:07:0000000:24568(41)	данные отсутствуют
117	1.1.117	1.1.118	56°36.4'	46	данные отсутствуют	50:07:0000000:24568(41)	данные отсутствуют
118	1.1.118	1.1.119	54°5.5'	34.68	данные отсутствуют	50:07:0000000:24568(41)	данные отсутствуют
119	1.1.119	1.1.120	336°51.5'	9.21	данные отсутствуют	50:07:0000000:24568(41)	данные отсутствуют
120	1.1.120	1.1.121	4°54.0'	15.34	данные отсутствуют	50:07:0000000:24568(41)	данные отсутствуют
121	1.1.121	1.1.122	28°45.8'	19.93	данные отсутствуют	50:07:0000000:24568(41)	данные отсутствуют
122	1.1.122	1.1.123	50°21.3'	23.26	данные отсутствуют	50:07:0000000:24568(41)	данные отсутствуют
123	1.1.123	1.1.124	55°7.4'	35.12	данные отсутствуют	50:07:0000000:24568(41)	данные отсутствуют
124	1.1.124	1.1.125	54°45.5'	27.24	данные отсутствуют	50:07:0000000:24568(41)	данные отсутствуют
125	1.1.125	1.1.126	8°7.8'	9.26	данные отсутствуют	50:07:0000000:24568(41)	данные отсутствуют
126	1.1.126	1.1.127	332°37.3'	12.29	данные отсутствуют	50:07:0000000:24568(41)	данные отсутствуют
127	1.1.127	1.1.128	340°52.3'	12.02	данные отсутствуют	50:07:0000000:24568(41)	данные отсутствуют
128	1.1.128	1.1.129	329°20.7'	16.24	данные отсутствуют	50:07:0000000:24568(41)	данные отсутствуют
129	1.1.129	1.1.130	305°30.1'	18.77	данные отсутствуют	50:07:0000000:24568(41)	данные отсутствуют
130	1.1.130	1.1.131	291°2.5'	24.34	данные отсутствуют	50:07:0000000:24568(41)	данные отсутствуют
131	1.1.131	1.1.132	274°23.2'	11.37	данные отсутствуют	50:07:0000000:24568(41)	данные отсутствуют
132	1.1.132	1.1.133	270°0.0'	11.35	данные отсутствуют	50:07:0000000:24568(41)	данные отсутствуют
133	1.1.133	1.1.134	278°5.9'	18.52	данные отсутствуют	50:07:0000000:24568(41)	данные отсутствуют
134	1.1.134	1.1.135	288°59.9'	14.77	данные отсутствуют	50:07:0000000:24568(41)	данные отсутствуют
135	1.1.135	1.1.136	334°9.0'	15.05	данные отсутствуют	50:07:0000000:24568(41)	данные отсутствуют
136	1.1.136	1.1.137	354°25.7'	13.59	данные отсутствуют	50:07:0000000:24568(41)	данные отсутствуют
137	1.1.137	1.1.138	47°32.0'	14.23	данные отсутствуют	50:07:0000000:24568(41)	данные отсутствуют
138	1.1.138	1.1.139	53°47.5'	22.16	данные отсутствуют	50:07:0000000:24568(41)	данные отсутствуют



ДОКУМЕНТ ПОДПИСАН
ЭЛЕКТРОННОЙ ПОДПИСЬЮ

Сертификат: 00BV056B7401CB38D2B3576ACDC8425108

Владелец: ФЕДЕРАЛЬНАЯ СЛУЖБА ГОСУДАРСТВЕННОЙ

РЕГИСТРАЦИИ, КАДАСТРА И КАРТОГРАФИИ

Действителен: с 27.06.2023 по 19.09.2024

полное наименование должности

инициалы, фамилия

Земельный участок

вид объекта недвижимости

Лист № 6 раздела 3.1

Всего листов раздела 3.1: 8

Всего разделов: 8

Всего листов выписки: 116

27.02.2024г. № КУВИ-001/2024-57522369

Кадастровый номер:

50:07:0060307:19

1	2	3	4	5	6	7	8
139	1.1.139	1.1.140	53°27.2'	33.72	данные отсутствуют	данные отсутствуют	данные отсутствуют
140	1.1.140	1.1.141	83°46.4'	20.19	данные отсутствуют	данные отсутствуют	данные отсутствуют
141	1.1.141	1.1.142	98°48.1'	31.37	данные отсутствуют	данные отсутствуют	данные отсутствуют
142	1.1.142	1.1.143	89°3.2'	26.62	данные отсутствуют	данные отсутствуют	данные отсутствуют
143	1.1.143	1.1.144	68°31.3'	15.49	данные отсутствуют	50:07:0000000:24568(24)	данные отсутствуют
144	1.1.144	1.1.145	56°17.6'	20.47	данные отсутствуют	50:07:0000000:24568(24)	данные отсутствуют
145	1.1.145	1.1.146	86°14.6'	19.69	данные отсутствуют	данные отсутствуют	данные отсутствуют
146	1.1.146	1.1.147	105°20.0'	18.11	данные отсутствуют	50:07:0000000:24568(60)	данные отсутствуют
147	1.1.147	1.1.148	131°22.5'	14.54	данные отсутствуют	данные отсутствуют	данные отсутствуют
148	1.1.148	1.1.149	171°33.0'	11.91	данные отсутствуют	данные отсутствуют	данные отсутствуют
149	1.1.149	1.1.150	184°36.7'	10.95	данные отсутствуют	данные отсутствуют	данные отсутствуют
150	1.1.150	1.1.151	185°10.4'	9.65	данные отсутствуют	50:07:0000000:24568(60)	данные отсутствуют
151	1.1.151	1.1.152	232°8.4'	19.91	данные отсутствуют	50:07:0000000:24568(60)	данные отсутствуют
152	1.1.152	1.1.153	197°39.7'	10.09	данные отсутствуют	данные отсутствуют	данные отсутствуют
153	1.1.153	1.1.154	134°2.0'	17.6	данные отсутствуют	данные отсутствуют	данные отсутствуют
154	1.1.154	1.1.155	149°30.2'	11.15	данные отсутствуют	данные отсутствуют	данные отсутствуют
155	1.1.155	1.1.156	47°33.8'	7.11	данные отсутствуют	данные отсутствуют	данные отсутствуют
156	1.1.156	1.1.157	14°5.0'	9	данные отсутствуют	50:07:0000000:24568(60)	данные отсутствуют
157	1.1.157	1.1.158	19°26.9'	7.87	данные отсутствуют	50:07:0000000:24568(60)	данные отсутствуют
158	1.1.158	1.1.159	109°44.9'	6.48	данные отсутствуют	50:07:0000000:24568(60)	данные отсутствуют
159	1.1.159	1.1.160	137°17.7'	14.83	данные отсутствуют	данные отсутствуют	данные отсутствуют
160	1.1.160	1.1.161	141°9.2'	20.18	данные отсутствуют	данные отсутствуют	данные отсутствуют
161	1.1.161	1.1.162	137°3.7'	17.29	данные отсутствуют	данные отсутствуют	данные отсутствуют
162	1.1.162	1.1.163	103°39.7'	14.82	данные отсутствуют	данные отсутствуют	данные отсутствуют
163	1.1.163	1.1.164	94°30.7'	16.65	данные отсутствуют	50:07:0000000:24568(60)	данные отсутствуют
164	1.1.164	1.1.165	52°5.7'	4.98	данные отсутствуют	50:07:0000000:24568(60)	данные отсутствуют
165	1.1.165	1.1.166	30°56.5'	12.72	данные отсутствуют	50:07:0000000:24568(60)	данные отсутствуют
166	1.1.166	1.1.167	17°28.4'	16.02	данные отсутствуют	50:07:0000000:24568(60)	данные отсутствуют
167	1.1.167	1.1.168	10°19.3'	9.77	данные отсутствуют	50:07:0000000:24568(60)	данные отсутствуют



ДОКУМЕНТ ПОДПИСАН
ЭЛЕКТРОННОЙ ПОДПИСЬЮ

Сертификат: 00BV056B7401CB38D2B3576ACDC8425108

Владелец: ФЕДЕРАЛЬНАЯ СЛУЖБА ГОСУДАРСТВЕННОЙ

РЕГИСТРАЦИИ, КАДАСТРА И КАРТОГРАФИИ

Действителен: с 27.06.2023 по 19.09.2024

полное наименование должности

инициалы, фамилия

Земельный участок

вид объекта недвижимости

Лист № 7 раздела 3.1

Всего листов раздела 3.1: 8

Всего разделов: 8

Всего листов выписки: 116

27.02.2024г. № КУВИ-001/2024-57522369

Кадастровый номер:

50:07:0060307:19

1	2	3	4	5	6	7	8
168	1.1.168	1.1.169	25°48.8'	16.01	данные отсутствуют	50:07:0000000:24568(60)	данные отсутствуют
169	1.1.169	1.1.170	36°20.0'	8.12	данные отсутствуют	50:07:0000000:24568(60)	данные отсутствуют
170	1.1.170	1.1.171	29°53.5'	13.1	данные отсутствуют	50:07:0000000:24568(60)	данные отсутствуют
171	1.1.171	1.1.172	2°13.1'	22.73	данные отсутствуют	50:07:0000000:24568(60)	данные отсутствуют
172	1.1.172	1.1.173	355°26.2'	27.15	данные отсутствуют	50:07:0000000:24568(60)	данные отсутствуют
173	1.1.173	1.1.174	11°19.6'	33.4	данные отсутствуют	50:07:0000000:24568(60)	данные отсутствуют
174	1.1.174	1.1.175	26°16.2'	17.37	данные отсутствуют	50:07:0000000:24568(60)	данные отсутствуют
175	1.1.175	1.1.176	132°14.5'	3.67	данные отсутствуют	50:07:0000000:24568(60)	данные отсутствуют
176	1.1.176	1.1.177	136°8.9'	11.63	данные отсутствуют	данные отсутствуют	данные отсутствуют
177	1.1.177	1.1.178	140°41.7'	10.12	данные отсутствуют	данные отсутствуют	данные отсутствуют
178	1.1.178	1.1.179	144°24.1'	6.49	данные отсутствуют	данные отсутствуют	данные отсутствуют
179	1.1.179	1.1.180	156°29.5'	9.48	данные отсутствуют	данные отсутствуют	данные отсутствуют
180	1.1.180	1.1.181	165°49.0'	6.61	данные отсутствуют	данные отсутствуют	данные отсутствуют
181	1.1.181	1.1.182	181°28.9'	6.96	данные отсутствуют	данные отсутствуют	данные отсутствуют
182	1.1.182	1.1.183	195°54.9'	10.5	данные отсутствуют	данные отсутствуют	данные отсутствуют
183	1.1.183	1.1.184	208°12.2'	14.07	данные отсутствуют	данные отсутствуют	данные отсутствуют
184	1.1.184	1.1.185	216°28.9'	21.24	данные отсутствуют	данные отсутствуют	данные отсутствуют
185	1.1.185	1.1.186	216°3.9'	14.39	данные отсутствуют	данные отсутствуют	данные отсутствуют
186	1.1.186	1.1.187	196°1.4'	15.18	данные отсутствуют	данные отсутствуют	данные отсутствуют
187	1.1.187	1.1.188	181°6.3'	9.33	данные отсутствуют	данные отсутствуют	данные отсутствуют
188	1.1.188	1.1.189	166°20.9'	5.42	данные отсутствуют	данные отсутствуют	данные отсутствуют
189	1.1.189	1.1.190	134°3.2'	8.13	данные отсутствуют	данные отсутствуют	данные отсутствуют
190	1.1.190	1.1.191	118°3.2'	10.16	данные отсутствуют	50:07:0060307:461	951-56-97
191	1.1.191	1.1.192	121°13.7'	14.14	данные отсутствуют	50:07:0060307:461	951-56-97
192	1.1.192	1.1.193	122°56.9'	9.65	данные отсутствуют	50:07:0060307:461	951-56-97
193	1.1.193	1.1.194	133°16.4'	7.98	данные отсутствуют	50:07:0060307:461	951-56-97
194	1.1.194	1.1.195	143°20.5'	7.07	данные отсутствуют	данные отсутствуют	данные отсутствуют
195	1.1.195	1.1.196	156°34.8'	4.08	данные отсутствуют	данные отсутствуют	данные отсутствуют
196	1.1.196	1.1.197	170°52.6'	6.12	данные отсутствуют	данные отсутствуют	данные отсутствуют



ДОКУМЕНТ ПОДПИСАН
ЭЛЕКТРОННОЙ ПОДПИСЬЮ

Сертификат: 00BV056B7401CB38D2B3576ACDC8425108

Владелец: ФЕДЕРАЛЬНАЯ СЛУЖБА ГОСУДАРСТВЕННОЙ

РЕГИСТРАЦИИ, КАДАСТРА И КАРТОГРАФИИ

Действителен: с 27.06.2023 по 19.09.2024

полное наименование должности

инициалы, фамилия

Земельный участок

вид объекта недвижимости

Лист № 8 раздела 3.1

Всего листов раздела 3.1: 8

Всего разделов: 8

Всего листов выписки: 116

27.02.2024г. № КУВИ-001/2024-57522369

Кадастровый номер:

50:07:0060307:19

1	2	3	4	5	6	7	8
197	1.1.197	1.1.198	180°0.0'	7.91	данные отсутствуют	данные отсутствуют	данные отсутствуют
198	1.1.198	1.1.199	204°2.2'	7.91	данные отсутствуют	данные отсутствуют	данные отсутствуют
199	1.1.199	1.1.200	214°40.2'	7.3	данные отсутствуют	данные отсутствуют	данные отсутствуют
200	1.1.200	1.1.201	234°55.6'	10.46	данные отсутствуют	50:07:0060307:461	951-56-97
201	1.1.201	1.1.202	245°38.6'	5.46	данные отсутствуют	50:07:0060307:461	951-56-97
202	1.1.202	1.1.203	262°52.0'	16.51	данные отсутствуют	50:07:0060307:461	951-56-97
203	1.1.203	1.1.204	272°57.6'	10.26	данные отсутствуют	50:07:0060307:461	951-56-97
204	1.1.204	1.1.205	262°14.0'	15.17	данные отсутствуют	50:07:0060307:461	951-56-97
205	1.1.205	1.1.206	228°9.4'	12.46	данные отсутствуют	данные отсутствуют	данные отсутствуют
206	1.1.206	1.1.207	214°16.0'	8.54	данные отсутствуют	данные отсутствуют	данные отсутствуют
207	1.1.207	1.1.208	207°54.2'	9.96	данные отсутствуют	данные отсутствуют	данные отсутствуют
208	1.1.208	1.1.209	193°33.5'	8.15	данные отсутствуют	данные отсутствуют	данные отсутствуют
209	1.1.209	1.1.210	182°29.6'	15.63	данные отсутствуют	данные отсутствуют	данные отсутствуют
210	1.1.210	1.1.211	182°31.4'	19.99	данные отсутствуют	данные отсутствуют	данные отсутствуют
211	1.1.211	1.1.212	187°33.0'	10.2	данные отсутствуют	данные отсутствуют	данные отсутствуют
212	1.1.212	1.1.213	190°50.2'	11.65	данные отсутствуют	данные отсутствуют	данные отсутствуют
213	1.1.213	1.1.214	182°31.4'	3.63	данные отсутствуют	данные отсутствуют	данные отсутствуют
214	1.1.214	1.1.215	245°15.2'	4.09	данные отсутствуют	данные отсутствуют	данные отсутствуют
215	1.1.215	1.1.216	203°9.8'	8.52	данные отсутствуют	данные отсутствуют	данные отсутствуют
216	1.1.216	1.1.217	206°35.9'	7.82	данные отсутствуют	данные отсутствуют	данные отсутствуют
217	1.1.217	1.1.218	213°59.8'	12.97	данные отсутствуют	данные отсутствуют	данные отсутствуют
218	1.1.218	1.1.219	259°37.5'	23.32	данные отсутствуют	данные отсутствуют	данные отсутствуют
219	1.1.219	1.1.220	226°41.3'	13.44	данные отсутствуют	данные отсутствуют	данные отсутствуют
220	1.1.220	1.1.221	239°58.5'	8.37	данные отсутствуют	данные отсутствуют	данные отсутствуют
221	1.1.221	1.1.1	269°5.8'	17.75	данные отсутствуют	данные отсутствуют	данные отсутствуют



ДОКУМЕНТ ПОДПИСАН
ЭЛЕКТРОННОЙ ПОДПИСЬЮ

Сертификат: 00BV056B7401CB38D2B3576ACDC8425108

Владелец: ФЕДЕРАЛЬНАЯ СЛУЖБА ГОСУДАРСТВЕННОЙ

РЕГИСТРАЦИИ, КАДАСТРА И КАРТОГРАФИИ

Действителен: с 27.06.2023 по 19.09.2024

полное наименование должности

инициалы, фамилия

Выписка из Единого государственного реестра недвижимости об объекте недвижимости

Описание местоположения земельного участка

Земельный участок			
вид объекта недвижимости			
Лист № 1 раздела 3.2	Всего листов раздела 3.2: 8	Всего разделов: 8	Всего листов выписки: 116
27.02.2024г. № КУВИ-001/2024-57522369			
Кадастровый номер:		50:07:0060307:19	

Сведения о характерных точках границы земельного участка				
Система координат МСК-50, зона 1				
Номер точки	Координаты, м		Описание закрепления на местности	Средняя квадратичная погрешность определения координат характерных точек границ земельного участка, м
	X	Y		
1	2	3	4	5
1	490773.31	1291914.81	-	2
2	490764.92	1291901.69	-	2
3	490760.78	1291895.16	-	2
4	490759.89	1291891.56	-	2
5	490755.72	1291878.75	-	2
6	490752.44	1291868.03	-	2
7	490744.7	1291850.16	-	2
8	490738.44	1291829.31	-	2
9	490732.19	1291806.97	-	2
10	490726.53	1291784.31	-	2
11	490718.19	1291760.78	-	2
12	490711.64	1291740.22	-	2
13	490701.52	1291719.38	-	2
14	490697.05	1291707.16	-	2
15	490691.08	1291697.91	-	2
16	490681.25	1291686	-	2
17	490663.38	1291671.69	-	2
18	490655.33	1291662.16	-	2
19	490645.8	1291645.78	-	2
20	490632.69	1291625.53	-	2
21	490625.55	1291611.81	-	2
22	490623.16	1291597.5	-	2



ДОКУМЕНТ ПОДПИСАН
ЭЛЕКТРОННОЙ ПОДПИСЬЮ

Сертификат: 00ВВ056В7401СВ38D2В3576АСDС8425108

Владелец: ФЕДЕРАЛЬНАЯ СЛУЖБА ГОСУДАРСТВЕННОЙ
РЕГИСТРАЦИИ, КАДАСТРА И КАРТОГРАФИИ
Действителен: с 27.06.2023 по 19.09.2024

полное наименование должности

инициалы, фамилия

Земельный участок

вид объекта недвижимости

Лист № 2 раздела 3.2

Всего листов раздела 3.2: 8

Всего разделов: 8

Всего листов выписки: 116

27.02.2024г. № КУВИ-001/2024-57522369

Кадастровый номер:

50:07:0060307:19

1	2	3	4	5
23	490619.88	1291584.09	-	2
24	490615.7	1291571.59	-	2
25	490607.38	1291557.59	-	2
26	490596.75	1291537	-	2
27	490589.77	1291516.47	-	2
28	490578.94	1291501.75	-	2
29	490563.14	1291479.88	-	2
30	490558.16	1291464.94	-	2
31	490554.69	1291443.28	-	2
32	490551.02	1291426.41	-	2
33	490537.38	1291392.44	-	2
34	490530.45	1291370.13	-	2
35	490528.28	1291351.28	-	2
36	490528.28	1291320.97	-	2
37	490524.81	1291308.41	-	2
38	490517.45	1291294.56	-	2
39	490512.91	1291276.34	-	2
40	490514	1291265.31	-	2
41	490520.48	1291248.41	-	2
42	490530.67	1291238.69	-	2
43	490546.91	1291228.28	-	2
44	490561.64	1291213.34	-	2
45	490579.61	1291191.25	-	2
46	490602.78	1291172.84	-	2
47	490613.61	1291162.88	-	2
48	490626.59	1291142.75	-	2
49	490643.92	1291113.94	-	2
50	490656.91	1291099.66	-	2
51	490683.11	1291070.63	-	2



ДОКУМЕНТ ПОДПИСАН
ЭЛЕКТРОННОЙ ПОДПИСЬЮ

Сертификат: 00ВВ056В7401СВ38D2В3576АСDС8425108

Владелец: ФЕДЕРАЛЬНАЯ СЛУЖБА ГОСУДАРСТВЕННОЙ

РЕГИСТРАЦИИ, КАДАСТРА И КАРТОГРАФИИ

Действителен: с 27.06.2023 по 19.09.2024

полное наименование должности

инициалы, фамилия

Земельный участок

вид объекта недвижимости

Лист № 3 раздела 3.2

Всего листов раздела 3.2: 8

Всего разделов: 8

Всего листов выписки: 116

27.02.2024г. № КУВИ-001/2024-57522369

Кадастровый номер:

50:07:0060307:19

1	2	3	4	5
52	490703.47	1291054.41	-	2
53	490721.44	1291039.69	-	2
54	490732.47	1291019.31	-	2
55	490741.56	1290993.34	-	2
56	490744.59	1290973.41	-	2
57	490743.3	1290950.69	-	2
58	490739.63	1290911.28	-	2
59	490736.8	1290885.28	-	2
60	490729.66	1290862.53	-	2
61	490720.13	1290838.72	-	2
62	490702.38	1290797.34	-	2
63	490689.59	1290759.03	-	2
64	490675.75	1290722.44	-	2
65	490672.94	1290708.38	-	2
66	490663.84	1290686.06	-	2
67	490654.75	1290675.47	-	2
68	490638.5	1290664.19	-	2
69	490629.41	1290653.59	-	2
70	490625.94	1290636.91	-	2
71	490628.55	1290617.66	-	2
72	490628.77	1290601.19	-	2
73	490627.03	1290584.72	-	2
74	490619.23	1290556.16	-	2
75	490617.94	1290540.78	-	2
76	490624.22	1290519.34	-	2
77	490638.73	1290501.59	-	2
78	490648.69	1290482.09	-	2
79	490669.91	1290462.81	-	2
80	490687.23	1290436.41	-	2



ДОКУМЕНТ ПОДПИСАН
ЭЛЕКТРОННОЙ ПОДПИСЬЮ

Сертификат: 00ВВ056В7401СВ38D2В3576АСDС8425108

Владелец: ФЕДЕРАЛЬНАЯ СЛУЖБА ГОСУДАРСТВЕННОЙ

РЕГИСТРАЦИИ, КАДАСТРА И КАРТОГРАФИИ

Действителен: с 27.06.2023 по 19.09.2024

полное наименование должности

инициалы, фамилия

Земельный участок

вид объекта недвижимости

Лист № 4 раздела 3.2

Всего листов раздела 3.2: 8

Всего разделов: 8

Всего листов выписки: 116

27.02.2024г. № КУВИ-001/2024-57522369

Кадастровый номер:

50:07:0060307:19

1	2	3	4	5
81	490705.42	1290417.34	-	2
82	490730.53	1290397.22	-	2
83	490748.08	1290378.59	-	2
84	490783.8	1290344.16	-	2
85	490847.45	1290278.13	-	2
86	490885.13	1290235.03	-	2
87	490905.91	1290203.88	-	2
88	490911.38	1290238.72	-	2
89	490911.53	1290239.91	-	2
90	490894.33	1290273.38	-	2
91	490848.92	1290344.91	-	2
92	490820.42	1290381.56	-	2
93	490773.81	1290371.94	-	2
94	490709.77	1290461.03	-	2
95	490695.94	1290537.34	-	2
96	490736.23	1290624.28	-	2
97	490741.31	1290754	-	2
98	490748.91	1290814.09	-	2
99	490774.23	1290869.03	-	2
100	490782.95	1290986.78	-	2
101	490737.08	1291086.41	-	2
102	490660.7	1291169.78	-	2
103	490611.8	1291233.78	-	2
104	490557.2	1291268.53	-	2
105	490586.98	1291319.81	-	2
106	490640.69	1291323.16	-	2
107	490639.38	1291335.56	-	2
108	490634.14	1291380.97	-	2
109	490633.7	1291425.5	-	2



ДОКУМЕНТ ПОДПИСАН
ЭЛЕКТРОННОЙ ПОДПИСЬЮ

Сертификат: 00ВВ056В7401СВ38D2В3576АСDС8425108

Владелец: ФЕДЕРАЛЬНАЯ СЛУЖБА ГОСУДАРСТВЕННОЙ

РЕГИСТРАЦИИ, КАДАСТРА И КАРТОГРАФИИ

Действителен: с 27.06.2023 по 19.09.2024

полное наименование должности

инициалы, фамилия

Земельный участок

вид объекта недвижимости

Лист № 5 раздела 3.2

Всего листов раздела 3.2: 8

Всего разделов: 8

Всего листов выписки: 116

27.02.2024г. № КУВИ-001/2024-57522369

Кадастровый номер:

50:07:0060307:19

1	2	3	4	5
110	490639.81	1291473.94	-	2
111	490647.23	1291491.84	-	2
112	490665.13	1291516.28	-	2
113	490682.16	1291539.44	-	2
114	490733.23	1291597.94	-	2
115	490747.64	1291618.88	-	2
116	490753.75	1291639.41	-	2
117	490764.23	1291671.28	-	2
118	490789.55	1291709.69	-	2
119	490809.89	1291737.78	-	2
120	490818.36	1291734.16	-	2
121	490833.64	1291735.47	-	2
122	490851.11	1291745.06	-	2
123	490865.95	1291762.97	-	2
124	490886.03	1291791.78	-	2
125	490901.75	1291814.03	-	2
126	490910.92	1291815.34	-	2
127	490921.83	1291809.69	-	2
128	490933.19	1291805.75	-	2
129	490947.16	1291797.47	-	2
130	490958.06	1291782.19	-	2
131	490966.8	1291759.47	-	2
132	490967.67	1291748.13	-	2
133	490967.67	1291736.78	-	2
134	490970.28	1291718.44	-	2
135	490975.09	1291704.47	-	2
136	490988.63	1291697.91	-	2
137	491002.16	1291696.59	-	2
138	491011.77	1291707.09	-	2



ДОКУМЕНТ ПОДПИСАН
ЭЛЕКТРОННОЙ ПОДПИСЬЮ

Сертификат: 00ВВ056В7401СВ38D2В3576АСDC8425108

Владелец: ФЕДЕРАЛЬНАЯ СЛУЖБА ГОСУДАРСТВЕННОЙ

РЕГИСТРАЦИИ, КАДАСТРА И КАРТОГРАФИИ

Действителен: с 27.06.2023 по 19.09.2024

полное наименование должности

инициалы, фамилия

Земельный участок

вид объекта недвижимости

Лист № 6 раздела 3.2

Всего листов раздела 3.2: 8

Всего разделов: 8

Всего листов выписки: 116

27.02.2024г. № КУВИ-001/2024-57522369

Кадастровый номер:

50:07:0060307:19

1	2	3	4	5
139	491024.86	1291724.97	-	2
140	491044.94	1291752.06	-	2
141	491047.13	1291772.13	-	2
142	491042.33	1291803.13	-	2
143	491042.77	1291829.75	-	2
144	491048.44	1291844.16	-	2
145	491059.8	1291861.19	-	2
146	491061.09	1291880.84	-	2
147	491056.3	1291898.31	-	2
148	491046.69	1291909.22	-	2
149	491034.91	1291910.97	-	2
150	491024	1291910.09	-	2
151	491014.39	1291909.22	-	2
152	491002.17	1291893.5	-	2
153	490992.56	1291890.44	-	2
154	490980.33	1291903.09	-	2
155	490970.72	1291908.75	-	2
156	490975.52	1291914	-	2
157	490984.25	1291916.19	-	2
158	490991.67	1291918.81	-	2
159	490989.48	1291924.91	-	2
160	490978.58	1291934.97	-	2
161	490962.86	1291947.63	-	2
162	490950.2	1291959.41	-	2
163	490946.7	1291973.81	-	2
164	490945.39	1291990.41	-	2
165	490948.45	1291994.34	-	2
166	490959.36	1292000.88	-	2
167	490974.64	1292005.69	-	2



ДОКУМЕНТ ПОДПИСАН
ЭЛЕКТРОННОЙ ПОДПИСЬЮ

Сертификат: 00ВВ056В7401СВ38D2В3576АСDС8425108

Владелец: ФЕДЕРАЛЬНАЯ СЛУЖБА ГОСУДАРСТВЕННОЙ

РЕГИСТРАЦИИ, КАДАСТРА И КАРТОГРАФИИ

Действителен: с 27.06.2023 по 19.09.2024

полное наименование должности

инициалы, фамилия

Земельный участок

вид объекта недвижимости

Лист № 7 раздела 3.2

Всего листов раздела 3.2: 8

Всего разделов: 8

Всего листов выписки: 116

27.02.2024г. № КУВИ-001/2024-57522369

Кадастровый номер:

50:07:0060307:19

1	2	3	4	5
168	490984.25	1292007.44	-	2
169	490998.66	1292014.41	-	2
170	491005.2	1292019.22	-	2
171	491016.56	1292025.75	-	2
172	491039.27	1292026.63	-	2
173	491066.33	1292024.47	-	2
174	491099.08	1292031.03	-	2
175	491114.66	1292038.72	-	2
176	491112.19	1292041.44	-	2
177	491103.8	1292049.5	-	2
178	491095.97	1292055.91	-	2
179	491090.69	1292059.69	-	2
180	491082	1292063.47	-	2
181	491075.59	1292065.09	-	2
182	491068.63	1292064.91	-	2
183	491058.53	1292062.03	-	2
184	491046.13	1292055.38	-	2
185	491029.05	1292042.75	-	2
186	491017.42	1292034.28	-	2
187	491002.83	1292030.09	-	2
188	490993.5	1292029.91	-	2
189	490988.23	1292031.19	-	2
190	490982.58	1292037.03	-	2
191	490977.8	1292046	-	2
192	490970.47	1292058.09	-	2
193	490965.22	1292066.19	-	2
194	490959.75	1292072	-	2
195	490954.08	1292076.22	-	2
196	490950.34	1292077.84	-	2



ДОКУМЕНТ ПОДПИСАН
ЭЛЕКТРОННОЙ ПОДПИСЬЮ

Сертификат: 00ВВ056В7401СВ38D2В3576АСDС8425108

Владелец: ФЕДЕРАЛЬНАЯ СЛУЖБА ГОСУДАРСТВЕННОЙ

РЕГИСТРАЦИИ, КАДАСТРА И КАРТОГРАФИИ

Действителен: с 27.06.2023 по 19.09.2024

полное наименование должности

инициалы, фамилия

Земельный участок

вид объекта недвижимости

Лист № 8 раздела 3.2

Всего листов раздела 3.2: 8

Всего разделов: 8

Всего листов выписки: 116

27.02.2024г. № КУВИ-001/2024-57522369

Кадастровый номер:

50:07:0060307:19

1	2	3	4	5
197	490944.3	1292078.81	-	2
198	490936.39	1292078.81	-	2
199	490929.17	1292075.59	-	2
200	490923.17	1292071.44	-	2
201	490917.16	1292062.88	-	2
202	490914.91	1292057.91	-	2
203	490912.86	1292041.53	-	2
204	490913.39	1292031.28	-	2
205	490911.34	1292016.25	-	2
206	490903.03	1292006.97	-	2
207	490895.97	1292002.16	-	2
208	490887.17	1291997.5	-	2
209	490879.25	1291995.59	-	2
210	490863.63	1291994.91	-	2
211	490843.66	1291994.03	-	2
212	490833.55	1291992.69	-	2
213	490822.11	1291990.5	-	2
214	490818.48	1291990.34	-	2
215	490816.77	1291986.63	-	2
216	490808.94	1291983.28	-	2
217	490801.95	1291979.78	-	2
218	490791.2	1291972.53	-	2
219	490787	1291949.59	-	2
220	490777.78	1291939.81	-	2
221	490773.59	1291932.56	-	2
1	490773.31	1291914.81	-	2



ДОКУМЕНТ ПОДПИСАН
ЭЛЕКТРОННОЙ ПОДПИСЬЮ

Сертификат: 00ВВ056В7401СВ38D2В3576АСDС8425108

Владелец: ФЕДЕРАЛЬНАЯ СЛУЖБА ГОСУДАРСТВЕННОЙ

РЕГИСТРАЦИИ, КАДАСТРА И КАРТОГРАФИИ

Действителен: с 27.06.2023 по 19.09.2024

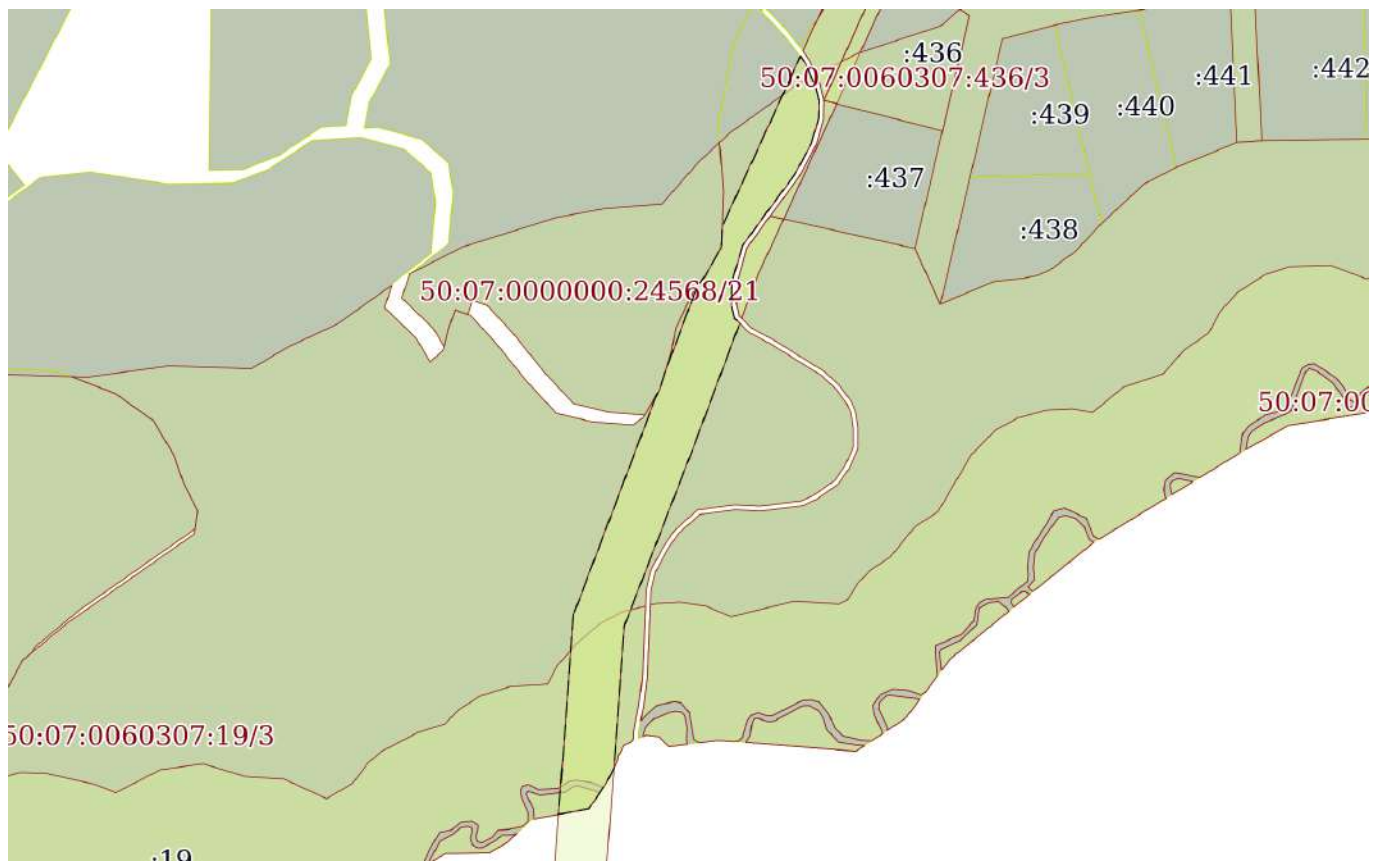
полное наименование должности

инициалы, фамилия

Выписка из Единого государственного реестра недвижимости об объекте недвижимости
Сведения о частях земельного участка

Земельный участок			
вид объекта недвижимости			
Лист № 1 раздела 4	Всего листов раздела 4: 4	Всего разделов: 8	Всего листов выписки: 116
27.02.2024г. № КУВИ-001/2024-57522369			
Кадастровый номер:		50:07:0060307:19	

План (чертеж, схема) части земельного участка Учетный номер части: 50:07:0060307:19/1



Масштаб 1:3000 Условные обозначения:

полное наименование должности	 ДОКУМЕНТ ПОДПИСАН ЭЛЕКТРОННОЙ ПОДПИСЬЮ	инициалы, фамилия
	Сертификат: 00ВВ056В7401СВ38D2В3576АСDС8425108 Владелец: ФЕДЕРАЛЬНАЯ СЛУЖБА ГОСУДАРСТВЕННОЙ РЕГИСТРАЦИИ, КАДАСТРА И КАРТОГРАФИИ Действителен: с 27.06.2023 по 19.09.2024	

Земельный участок

вид объекта недвижимости

Лист № 2 раздела 4

Всего листов раздела 4: 4

Всего разделов: 8

Всего листов выписки: 116

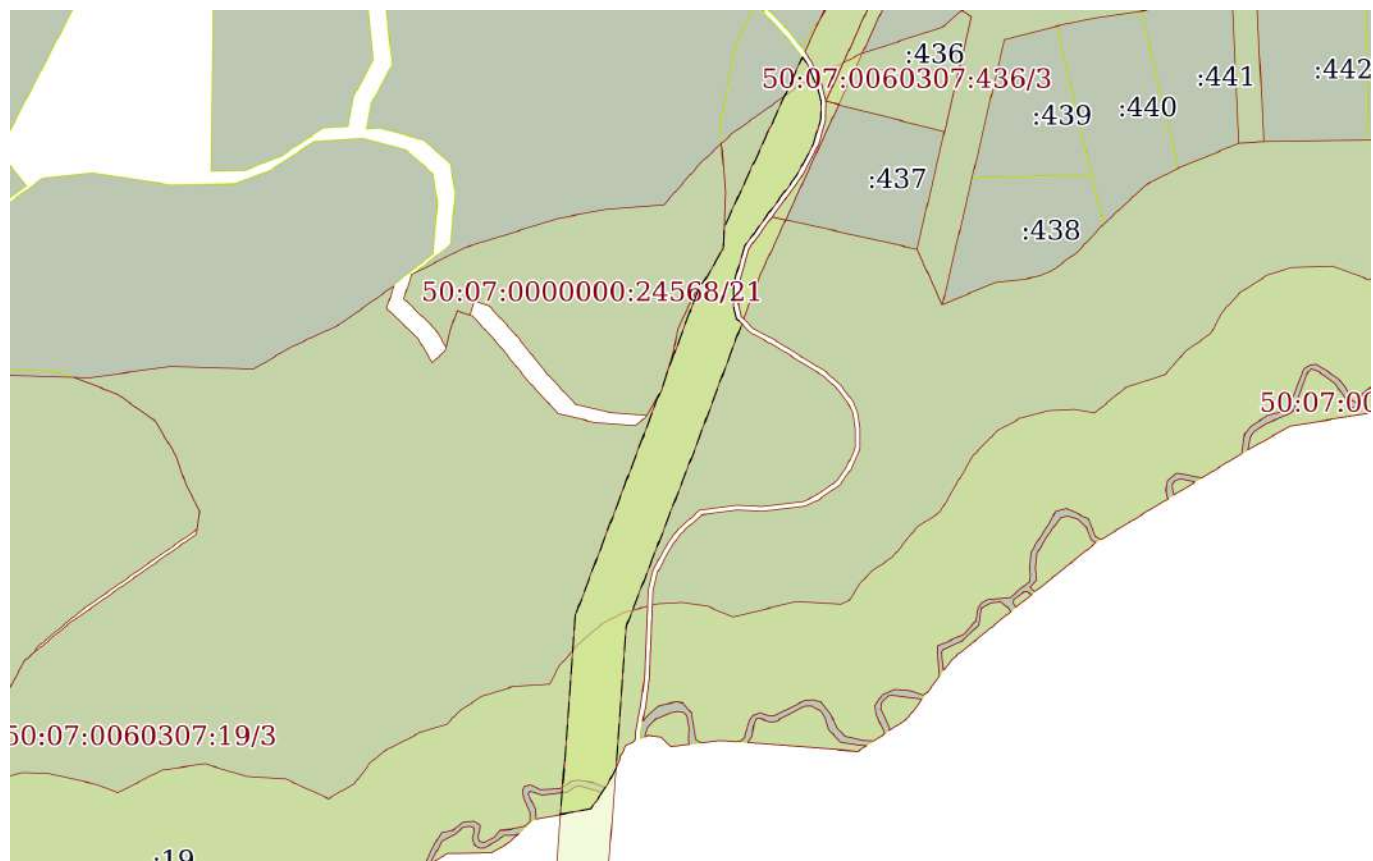
27.02.2024г. № КУВИ-001/2024-57522369

Кадастровый номер:

50:07:0060307:19

План (чертеж, схема) части земельного участка

Учетный номер части: 50:07:0060307:19/2



Масштаб 1:3000

Условные обозначения:



ДОКУМЕНТ ПОДПИСАН
ЭЛЕКТРОННОЙ ПОДПИСЬЮ

Сертификат: 00ВВ056В7401СВ38D2В3576АСDС8425108

Владелец: ФЕДЕРАЛЬНАЯ СЛУЖБА ГОСУДАРСТВЕННОЙ

РЕГИСТРАЦИИ, КАДАСТРА И КАРТОГРАФИИ

Действителен: с 27.06.2023 по 19.09.2024

полное наименование должности

инициалы, фамилия

Земельный участок

вид объекта недвижимости

Лист № 3 раздела 4

Всего листов раздела 4: 4

Всего разделов: 8

Всего листов выписки: 116

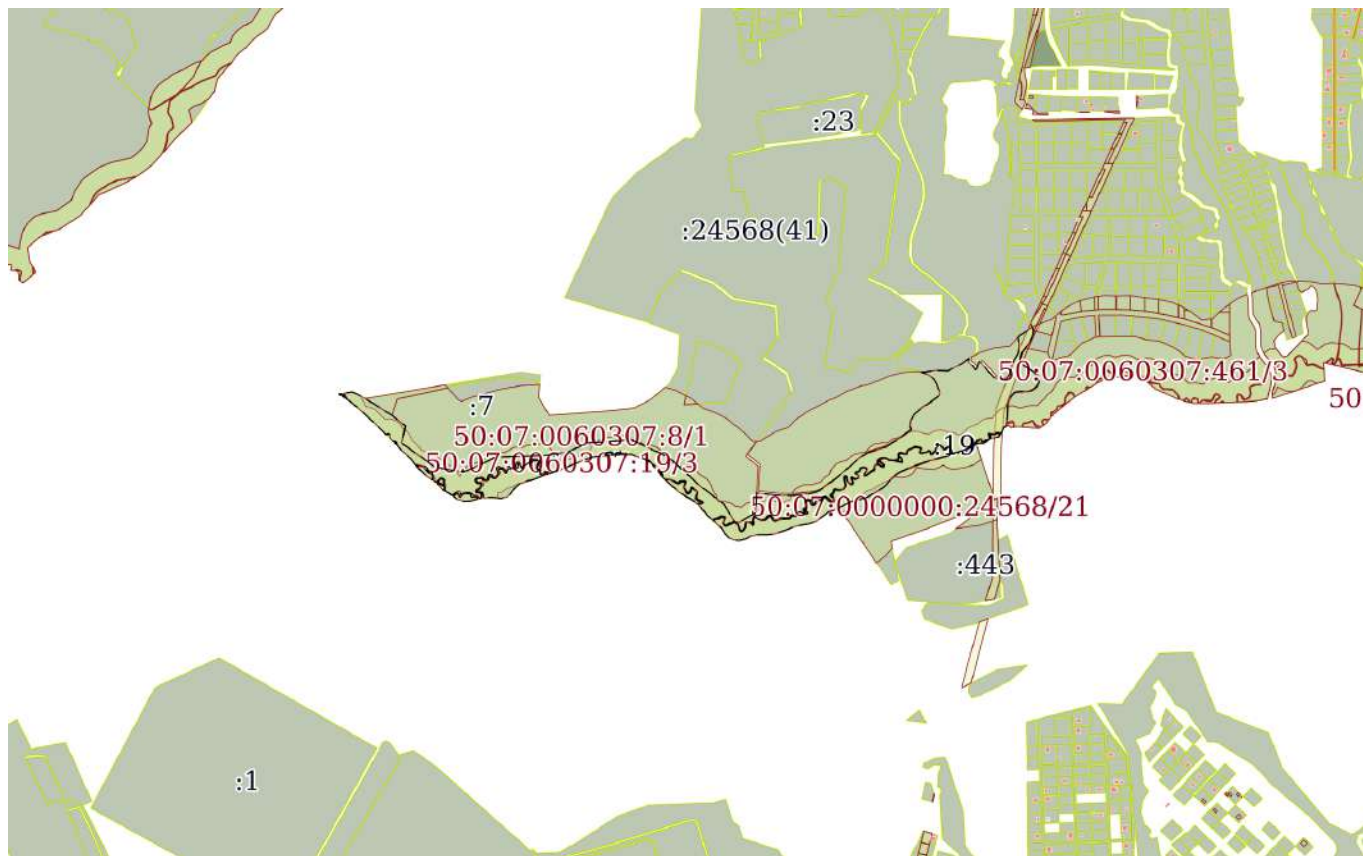
27.02.2024г. № КУВИ-001/2024-57522369

Кадастровый номер:

50:07:0060307:19

План (чертеж, схема) части земельного участка

Учетный номер части: 50:07:0060307:19/3



Масштаб 1:20000

Условные обозначения:

ДОКУМЕНТ ПОДПИСАН
ЭЛЕКТРОННОЙ ПОДПИСЬЮ

Сертификат: 00ВВ056В7401СВ38Д2В3576АСДС8425108

Владелец: ФЕДЕРАЛЬНАЯ СЛУЖБА ГОСУДАРСТВЕННОЙ

РЕГИСТРАЦИИ, КАДАСТРА И КАРТОГРАФИИ

Действителен: с 27.06.2023 по 19.09.2024

полное наименование должности

инициалы, фамилия

Земельный участок

вид объекта недвижимости

Лист № 4 раздела 4

Всего листов раздела 4: 4

Всего разделов: 8

Всего листов выписки: 116

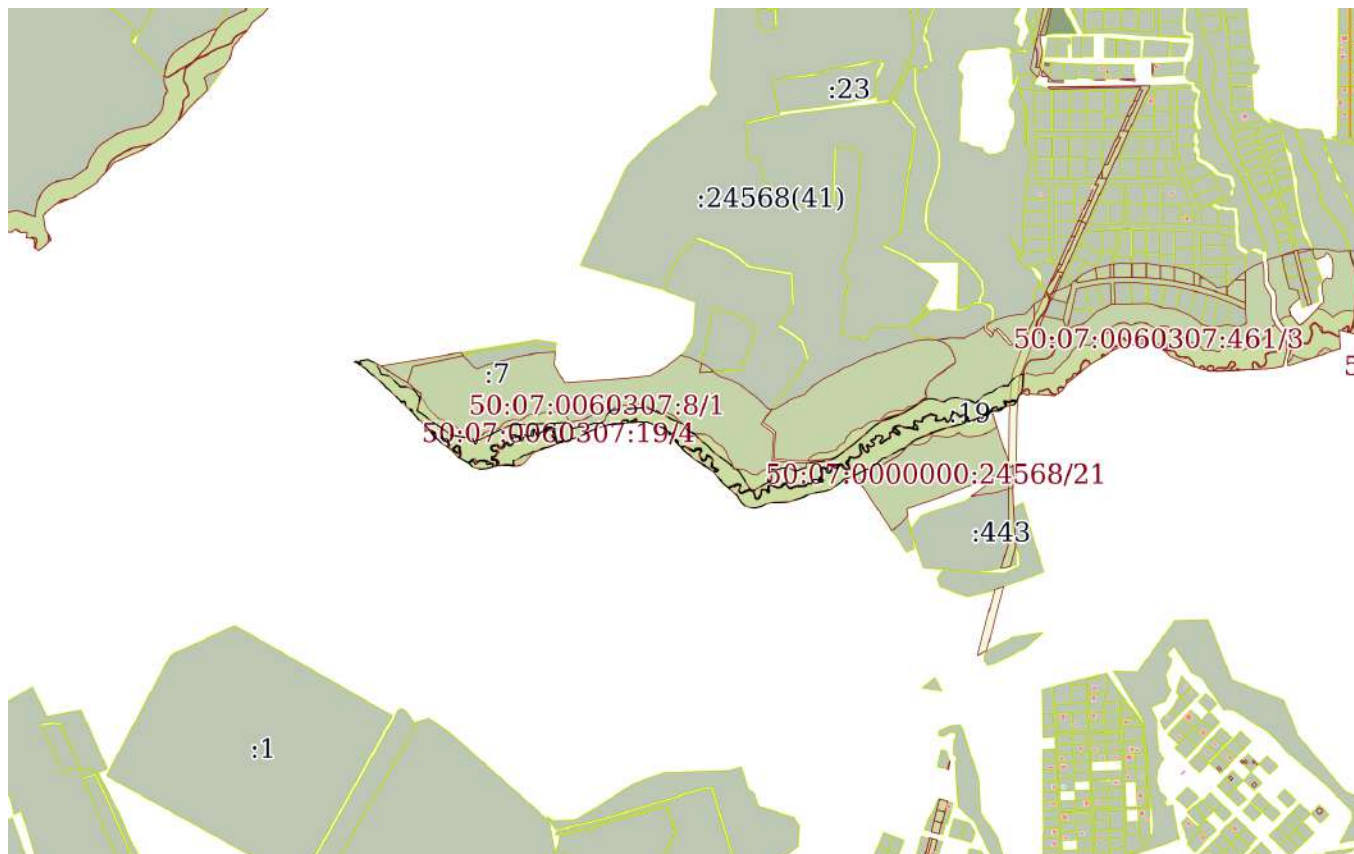
27.02.2024г. № КУВИ-001/2024-57522369

Кадастровый номер:

50:07:0060307:19

План (чертеж, схема) части земельного участка

Учетный номер части: 50:07:0060307:19/4



Масштаб 1:20000

Условные обозначения:

ДОКУМЕНТ ПОДПИСАН
ЭЛЕКТРОННОЙ ПОДПИСЬЮ

Сертификат: 00BV056B7401CB38D2B3576ACDC8425108

Владелец: ФЕДЕРАЛЬНАЯ СЛУЖБА ГОСУДАРСТВЕННОЙ

РЕГИСТРАЦИИ, КАДАСТРА И КАРТОГРАФИИ

Действителен: с 27.06.2023 по 19.09.2024

полное наименование должности

инициалы, фамилия

Выписка из Единого государственного реестра недвижимости об объекте недвижимости

Сведения о частях земельного участка

Земельный участок		
вид объекта недвижимости		
Лист № 1 раздела 4.1	Всего листов раздела 4.1: 3	Всего разделов: 8
Всего листов выписки: 116		
27.02.2024г. № КУВИ-001/2024-57522369		
Кадастровый номер:		50:07:0060307:19
Учетный номер части	Площадь, м2	Содержание ограничения в использовании или ограничения права на объект недвижимости или обременения объекта недвижимости
1	2	3
50:07:0060307:19/1	5791	вид ограничения (обременения): ограничения прав на земельный участок, предусмотренные статьей 56 Земельного кодекса Российской Федерации; Срок действия: не установлен; реквизиты документа-основания: письмо от 28.02.2014 № М-2802/30 выдан: ООО "ЭНЕРГО"; Содержание ограничения (обременения): Ограничение использования объектов недвижимости в границах зоны предусмотрено Постановлением Правительства РФ от 24 февраля 2009 г. № 160 "О порядке установления охранных зон объектов электросетевого хозяйства и особых условий использования земельных участков, расположенных в границах таких зон" п.10, 11.; Реестровый номер границы: 50:00-6.523; Вид зоны по документу: Охранная зона ЛЭП 10 кВ с отпайками: ПС №171-КТП 1033 д.Иванцево, КТП 1047 с.Язвище, КТП 1049 д.Павловское (фидер 1); Тип зоны: Охранная зона инженерных коммуникаций; Номер: 1
50:07:0060307:19/2	5791	вид ограничения (обременения): ограничения прав на земельный участок, предусмотренные статьей 56 Земельного кодекса Российской Федерации; Срок действия: не установлен; реквизиты документа-основания: письмо от 28.02.2014 № М-2802/30 выдан: ООО "ЭНЕРГО"; Содержание ограничения (обременения): Ограничение использования объектов недвижимости в границах зоны предусмотрено Постановлением Правительства РФ от 24 февраля 2009 г. № 160 "О порядке установления охранных зон объектов электросетевого хозяйства и особых условий использования земельных участков, расположенных в границах таких зон" п.10, 11.; Реестровый номер границы: 50:00-6.523; Вид зоны по документу: Охранная зона ЛЭП 10 кВ с отпайками: ПС №171-КТП 1033 д.Иванцево, КТП 1047 с.Язвище, КТП 1049 д.Павловское (фидер 1); Тип зоны: Охранная зона инженерных коммуникаций; Номер: 1
50:07:0060307:19/3	151750	вид ограничения (обременения): ограничения прав на земельный участок, предусмотренные статьей 56 Земельного кодекса Российской Федерации; Срок действия: не установлен; реквизиты документа-основания: распоряжение Министерства экологии и природопользования Московской области от 28.03.2023 № 424-РМ «Об определении местоположения береговых линий (границ водного объекта), установлении границ водоохранной зоны, прибрежной защитной полосы реки Лама в Волоколамском городском округе, городском округе Лотошино Московской области» от 28.03.2023 № 424-РМ выдан: Министерство экологии и природопользования Московской области; Содержание ограничения (обременения): В соответствии с ч.15 ст.65 ВК РФ от 03.06.2006 N 74-ФЗ в границах водоохранных зон запрещаются: 1) использование сточных вод в целях повышения почвенного плодородия; 2) размещение кладбищ, скотомогильников, объектов размещения отходов производства и потребления,



ДОКУМЕНТ ПОДПИСАН
ЭЛЕКТРОННОЙ ПОДПИСЬЮ

Сертификат: 00BV056B7401CB38D2B3576ACDC8425108

Владелец: ФЕДЕРАЛЬНАЯ СЛУЖБА ГОСУДАРСТВЕННОЙ
РЕГИСТРАЦИИ, КАДАСТРА И КАРТОГРАФИИ
Действителен: с 27.06.2023 по 19.09.2024

полное наименование должности

инициалы, фамилия

Земельный участок			
вид объекта недвижимости			
Лист № 2 раздела 4.1	Всего листов раздела 4.1: 3	Всего разделов: 8	Всего листов выписки: 116

27.02.2024г. № КУВИ-001/2024-57522369

Кадастровый номер:

50:07:0060307:19

		<p>химических, взрывчатых, токсичных, отравляющих и ядовитых веществ, пунктов захоронения радиоактивных отходов, а также загрязнение территории загрязняющими веществами, предельно допустимые концентрации которых в водах водных объектов рыбохозяйственного значения не установлены; 3) осуществление авиационных мер по борьбе с вредными организмами; 4) движение и стоянка транспортных средств (кроме специальных транспортных средств), за исключением их движения по дорогам и стоянки на дорогах и в специально оборудованных местах, имеющих твердое покрытие; 5) строительство и реконструкция автозаправочных станций, складов горюче-смазочных материалов (за исключением случаев, если автозаправочные станции, склады горюче-смазочных материалов размещены на территориях портов, инфраструктуры внутренних водных путей, в том числе баз (сооружений) для стоянки маломерных судов, объектов органов федеральной службы безопасности), станций технического обслуживания, используемых для технического осмотра и ремонта транспортных средств, осуществление мойки транспортных средств; 6) хранение пестицидов и агрохимикатов (за исключением хранения агрохимикатов в специализированных хранилищах на территориях морских портов за пределами границ прибрежных защитных полос), применение пестицидов и агрохимикатов; 7) сброс сточных, в том числе дренажных, вод; 8) разведка и добыча общераспространенных полезных ископаемых (за исключением случаев, если разведка и добыча общераспространенных полезных ископаемых осуществляются пользователями недр, осуществляющими разведку и добычу иных видов полезных ископаемых, в границах предоставленных им в соответствии с законодательством Российской Федерации о недрах горных отводов и (или) геологических отводов на основании утвержденного технического проекта в соответствии со статьей 19.1 Закона Российской Федерации от 21 февраля 1992 года N 2395-1 "О недрах"). Срок, на который установлена зона: зона с особыми условиями использования территории установлена - бессрочно.; Реестровый номер границы: 50:00-6.2393; Вид объекта реестра границ: Зона с особыми условиями использования территории; Вид зоны по документу: Водоохранная зона реки Лама в Волоколамском городском округе, городском округе Лотошино Московской области; Тип зоны: Водоохранная зона</p>
50:07:0060307:19/4	104228	<p>вид ограничения (обременения): ограничения прав на земельный участок, предусмотренные статьей 56 Земельного кодекса Российской Федерации; Срок действия: не установлен; реквизиты документа-основания: распоряжение Министерства экологии и природопользования Московской области от 28.03.2023 № 424-РМ «Об определении местоположения береговых линий (границ водного объекта), установлении границ водоохранной зоны, прибрежной защитной полосы реки Лама в Волоколамском городском округе, городском округе Лотошино Московской области» от 28.03.2023 № 424-РМ выдан: Министерство экологии и природопользования Московской области; Содержание ограничения (обременения): В соответствии с п.15 и п.17 ст.65 Водного кодекса Российской Федерации в границах водоохранной зоны запрещаются: 1) Использование сточных вод в целях повышения почвенного плодородия; 2) размещение кладбищ, скотомогильников, объектов размещения отходов производства и потребления, химических, взрывчатых, токсичных, отравляющих и ядовитых веществ, пунктов захоронения радиоактивных отходов, а также загрязнение территории загрязняющими веществами, предельно допустимые концентрации которых в водах</p>



ДОКУМЕНТ ПОДПИСАН
ЭЛЕКТРОННОЙ ПОДПИСЬЮ

Сертификат: 00BV056B7401CB38D2B3576ACDC8425108

Владелец: ФЕДЕРАЛЬНАЯ СЛУЖБА ГОСУДАРСТВЕННОЙ

РЕГИСТРАЦИИ, КАДАСТРА И КАРТОГРАФИИ

Действителен: с 27.06.2023 по 19.09.2024

полное наименование должности

инициалы, фамилия

Земельный участок			
вид объекта недвижимости			
Лист № 3 раздела 4.1	Всего листов раздела 4.1: 3	Всего разделов: 8	Всего листов выписки: 116
27.02.2024г. № КУВИ-001/2024-57522369			
Кадастровый номер:		50:07:0060307:19	
		<p>водных объектов рыбохозяйственного значения не установлены; 3) осуществление авиационных мер по борьбе с вредными организмами; 4) движение и стоянка транспортных средств (кроме специальных транспортных средств), за исключением их движения по дорогам и стоянки на дорогах и в специально оборудованных местах, имеющих твердое покрытие; 5) строительство и реконструкция автозаправочных станций, складов горюче-смазочных материалов (за исключением случаев, если автозаправочные станции, склады горюче-смазочных материалов размещены на территориях портов, инфраструктуры внутренних водных путей, в том числе баз (сооружений) для стоянки маломерных судов, объектов органов федеральной службы безопасности), станций технического обслуживания, используемых для технического осмотра и ремонта транспортных средств, осуществление мойки транспортных средств; 6) хранение пестицидов и агрохимикатов (за исключением хранения агрохимикатов в специализированных хранилищах на территориях морских портов за пределами границ прибрежных защитных полос), применение пестицидов и агрохимикатов; 7) сброс сточных, в том числе дренажных, вод; 8) разведка и добыча общераспространенных полезных ископаемых (за исключением случаев, если разведка и добыча общераспространенных полезных ископаемых осуществляются пользователями недр, осуществляющими разведку и добычу иных видов полезных ископаемых, в границах предоставленных им в соответствии с законодательством Российской Федерации о недрах горных отводов и (или) геологических отводов на основании утвержденного технического проекта в соответствии со статьей 19.1 Закона Российской Федерации от 21 февраля 1992 года N 2395-1 "О недрах". В границах прибрежных защитных полос наряду с установленными частью 15 настоящей статьи ограничениями запрещаются: 1) распашка земель; 2) размещение отвалов размываемых грунтов; 3) выпас сельскохозяйственных животных и организация для них летних лагерей, ванн. Срок, на который установлена зона: зона с особыми условиями использования территории установлена – бессрочно.; Реестровый номер границы: 50:00-6.2554; Вид объекта реестра границ: Зона с особыми условиями использования территории; Вид зоны по документу: Прибрежная защитная полоса реки Лама в Волоколамском городском округе, городском округе Лотошино Московской области; Тип зоны: Прибрежная защитная полоса</p>	

	 <p>ДОКУМЕНТ ПОДПИСАН ЭЛЕКТРОННОЙ ПОДПИСЬЮ</p> <p>Сертификат: 00BV056B7401CB38D2B3576ACDC8425108 Владелец: ФЕДЕРАЛЬНАЯ СЛУЖБА ГОСУДАРСТВЕННОЙ РЕГИСТРАЦИИ, КАДАСТРА И КАРТОГРАФИИ Действителен: с 27.06.2023 по 19.09.2024</p>	
полное наименование должности	инициалы, фамилия	

Выписка из Единого государственного реестра недвижимости об объекте недвижимости

Сведения о частях земельного участка

Земельный участок			
вид объекта недвижимости			

Лист № 1 раздела 4.2	Всего листов раздела 4.2: 86	Всего разделов: 8	Всего листов выписки: 116
----------------------	------------------------------	-------------------	---------------------------

27.02.2024г. № КУВИ-001/2024-57522369

Кадастровый номер: 50:07:0060307:19

Сведения о характерных точках границы части (частей) земельного участка				
Учетный номер части: 50:07:0060307:19/1				
Система координат МСК-50, зона 1				

Номер точки	Координаты, м		Описание закрепления на местности	Средняя квадратичная погрешность определения координат характерных точек границ земельного участка, м
	X	Y		
1	2	3	4	5
1	490869.15	1291966.34	-	-
2	490788.97	1291960.37	-	-
3	490791.2	1291972.53	-	-
4	490801.95	1291979.78	-	-
5	490807.6	1291982.61	-	-
6	490864.83	1291986.86	-	-
7	490934.91	1292013.98	-	-
8	490986.29	1292033.19	-	-
9	490988.24	1292031.19	-	-
10	490993.5	1292029.91	-	-
11	491002.84	1292030.09	-	-
12	491017.42	1292034.28	-	-
13	491029.05	1292042.75	-	-
14	491046.13	1292055.38	-	-
15	491058.53	1292062.03	-	-
16	491068.63	1292064.91	-	-
17	491075.59	1292065.09	-	-
18	491082	1292063.47	-	-
19	491090.69	1292059.69	-	-
20	491093.55	1292057.64	-	-
21	491055.15	1292040	-	-



ДОКУМЕНТ ПОДПИСАН
ЭЛЕКТРОННОЙ ПОДПИСЬЮ

Сертификат: 00BV056B7401CB38D2B3576ACDC8425108

Владелец: ФЕДЕРАЛЬНАЯ СЛУЖБА ГОСУДАРСТВЕННОЙ

РЕГИСТРАЦИИ, КАДАСТРА И КАРТОГРАФИИ

Действителен: с 27.06.2023 по 19.09.2024

полное наименование должности

инициалы, фамилия

Земельный участок				
вид объекта недвижимости				
Лист № 2 раздела 4.2		Всего листов раздела 4.2: 86		Всего разделов: 8
Всего листов выписки: 116				
27.02.2024г. № КУВИ-001/2024-57522369				
Кадастровый номер:			50:07:0060307:19	
1	2	3	4	5
22	491025.02	1292026.08	-	-
23	491016.56	1292025.75	-	-
24	491005.2	1292019.22	-	-
25	491000.82	1292016	-	-
26	490965.98	1292002.97	-	-
27	490959.36	1292000.88	-	-
28	490957.62	1291999.83	-	-
29	490942.42	1291994.15	-	-
1	490869.15	1291966.34	-	-



ДОКУМЕНТ ПОДПИСАН
ЭЛЕКТРОННОЙ ПОДПИСЬЮ

Сертификат: 00ВВ056В7401СВ38D2В3576АСDС8425108

Владелец: ФЕДЕРАЛЬНАЯ СЛУЖБА ГОСУДАРСТВЕННОЙ
РЕГИСТРАЦИИ, КАДАСТРА И КАРТОГРАФИИ
Действителен: с 27.06.2023 по 19.09.2024

полное наименование должности

инициалы, фамилия

Земельный участок

вид объекта недвижимости

Лист № 3 раздела 4.2

Всего листов раздела 4.2: 86

Всего разделов: 8

Всего листов выписки: 116

27.02.2024г. № КУВИ-001/2024-57522369

Кадастровый номер:

50:07:0060307:19

Сведения о характерных точках границы части (частей) земельного участка

Учетный номер части: 50:07:0060307:19/2

Система координат МСК-50, зона 1

Номер точки	Координаты, м		Описание закрепления на местности	Средняя квадратичная погрешность определения координат характерных точек границ земельного участка, м
	X	Y		
1	2	3	4	5
1	490869.15	1291966.34	-	-
2	490788.97	1291960.37	-	-
3	490791.2	1291972.53	-	-
4	490801.95	1291979.78	-	-
5	490807.6	1291982.61	-	-
6	490864.83	1291986.86	-	-
7	490934.91	1292013.98	-	-
8	490986.29	1292033.19	-	-
9	490988.24	1292031.19	-	-
10	490993.5	1292029.91	-	-
11	491002.84	1292030.09	-	-
12	491017.42	1292034.28	-	-
13	491029.05	1292042.75	-	-
14	491046.13	1292055.38	-	-
15	491058.53	1292062.03	-	-
16	491068.63	1292064.91	-	-
17	491075.59	1292065.09	-	-
18	491082	1292063.47	-	-
19	491090.69	1292059.69	-	-
20	491093.55	1292057.64	-	-
21	491055.15	1292040	-	-
22	491025.02	1292026.08	-	-
23	491016.56	1292025.75	-	-
24	491005.2	1292019.22	-	-



ДОКУМЕНТ ПОДПИСАН
ЭЛЕКТРОННОЙ ПОДПИСЬЮ

Сертификат: 00ВВ056В7401СВ38Д2В3576АСДС8425108

Владелец: ФЕДЕРАЛЬНАЯ СЛУЖБА ГОСУДАРСТВЕННОЙ

РЕГИСТРАЦИИ, КАДАСТРА И КАРТОГРАФИИ

Действителен: с 27.06.2023 по 19.09.2024

полное наименование должности

инициалы, фамилия

Земельный участок				
вид объекта недвижимости				
Лист № 4 раздела 4.2		Всего листов раздела 4.2: 86		Всего разделов: 8
27.02.2024г. № КУВИ-001/2024-57522369				
Кадастровый номер:			50:07:0060307:19	
1	2	3	4	5
25	491000.82	1292016	-	-
26	490965.98	1292002.97	-	-
27	490959.36	1292000.88	-	-
28	490957.62	1291999.83	-	-
29	490942.42	1291994.15	-	-
1	490869.15	1291966.34	-	-



ДОКУМЕНТ ПОДПИСАН
ЭЛЕКТРОННОЙ ПОДПИСЬЮ

Сертификат: 00ВВ056В7401СВ38D2В3576АСDС8425108

Владелец: ФЕДЕРАЛЬНАЯ СЛУЖБА ГОСУДАРСТВЕННОЙ
РЕГИСТРАЦИИ, КАДАСТРА И КАРТОГРАФИИ
Действителен: с 27.06.2023 по 19.09.2024

полное наименование должности

инициалы, фамилия

Земельный участок			
вид объекта недвижимости			
Лист № 5 раздела 4.2	Всего листов раздела 4.2: 86	Всего разделов: 8	Всего листов выписки: 116

27.02.2024г. № КУВИ-001/2024-57522369

Кадастровый номер: 50:07:0060307:19

Сведения о характерных точках границы части (частей) земельного участка			
Учетный номер части: 50:07:0060307:19/3			
Система координат			

Номер точки	Координаты, м		Описание закрепления на местности	Средняя квадратичная погрешность определения координат характерных точек границ земельного участка, м
	X	Y		
1	2	3	4	5
1	490773.31	1291914.81	-	-
2	490768.81	1291907.77	-	-
3	490778.15	1291912.62	-	-
4	490780.78	1291917.51	-	-
5	490783.75	1291921.27	-	-
6	490784.08	1291924.05	-	-
7	490783.51	1291925.46	-	-
8	490781.75	1291925.43	-	-
9	490779.44	1291924.81	-	-
10	490776.89	1291925.48	-	-
11	490775.57	1291927.59	-	-
12	490775.49	1291929.56	-	-
13	490778.42	1291935.08	-	-
14	490780.66	1291937.64	-	-
15	490780.59	1291941.27	-	-
16	490781.28	1291943.52	-	-
17	490777.78	1291939.81	-	-
18	490773.59	1291932.56	-	-
19	490773.31	1291914.81	-	-
1	490797.56	1291976.82	-	-
2	490791.2	1291972.53	-	-
3	490787.16	1291950.48	-	-
4	490791.29	1291950.17	-	-
5	490797.22	1291947.39	-	-



ДОКУМЕНТ ПОДПИСАН
ЭЛЕКТРОННОЙ ПОДПИСЬЮ

Сертификат: 00ВВ056В7401СВ38Д2В3576АСДС8425108

Владелец: ФЕДЕРАЛЬНАЯ СЛУЖБА ГОСУДАРСТВЕННОЙ

РЕГИСТРАЦИИ, КАДАСТРА И КАРТОГРАФИИ

Действителен: с 27.06.2023 по 19.09.2024

полное наименование должности

инициалы, фамилия

Земельный участок

вид объекта недвижимости

Лист № 6 раздела 4.2

Всего листов раздела 4.2: 86

Всего разделов: 8

Всего листов выписки: 116

27.02.2024г. № КУВИ-001/2024-57522369

Кадастровый номер:

50:07:0060307:19

1	2	3	4	5
6	490798.22	1291948.23	-	-
7	490796.64	1291952.88	-	-
8	490797.89	1291962.9	-	-
9	490800.22	1291966.5	-	-
10	490800.48	1291967.95	-	-
11	490798.64	1291974.39	-	-
12	490797.56	1291976.82	-	-
1	490903.32	1290207.76	-	-
2	490905.91	1290203.88	-	-
3	490906.8	1290209.57	-	-
4	490903.85	1290208.21	-	-
5	490903.32	1290207.76	-	-
1	490763.86	1291900.02	-	-
2	490760.78	1291895.16	-	-
3	490760.01	1291892.05	-	-
4	490762.48	1291893.49	-	-
5	490763.43	1291896.05	-	-
6	490763.86	1291900.02	-	-
1	490675.44	1290454.38	-	-
2	490687.23	1290436.41	-	-
3	490705.42	1290417.34	-	-
4	490711.93	1290412.12	-	-
5	490712.82	1290416	-	-
6	490711.85	1290423.8	-	-
7	490707.39	1290432.33	-	-
8	490702.71	1290434.75	-	-
9	490696.04	1290441	-	-
10	490693	1290447.01	-	-
11	490691.37	1290452.11	-	-



ДОКУМЕНТ ПОДПИСАН
ЭЛЕКТРОННОЙ ПОДПИСЬЮ

Сертификат: 00ВВ056В7401СВ38D2В3576АСDС8425108

Владелец: ФЕДЕРАЛЬНАЯ СЛУЖБА ГОСУДАРСТВЕННОЙ

РЕГИСТРАЦИИ, КАДАСТРА И КАРТОГРАФИИ

Действителен: с 27.06.2023 по 19.09.2024

полное наименование должности

инициалы, фамилия

Земельный участок

вид объекта недвижимости

Лист № 7 раздела 4.2

Всего листов раздела 4.2: 86

Всего разделов: 8

Всего листов выписки: 116

27.02.2024г. № КУВИ-001/2024-57522369

Кадастровый номер:

50:07:0060307:19

1	2	3	4	5
12	490683.63	1290455.65	-	-
13	490677.39	1290455.47	-	-
14	490675.44	1290454.38	-	-
1	490744.92	1291850.67	-	-
2	490744.7	1291850.16	-	-
3	490738.44	1291829.31	-	-
4	490732.19	1291806.97	-	-
5	490726.53	1291784.31	-	-
6	490718.19	1291760.78	-	-
7	490711.64	1291740.22	-	-
8	490701.52	1291719.38	-	-
9	490697.05	1291707.16	-	-
10	490691.08	1291697.91	-	-
11	490681.25	1291686	-	-
12	490663.38	1291671.69	-	-
13	490655.33	1291662.16	-	-
14	490645.8	1291645.78	-	-
15	490632.69	1291625.53	-	-
16	490625.55	1291611.81	-	-
17	490623.16	1291597.5	-	-
18	490619.88	1291584.09	-	-
19	490615.7	1291571.59	-	-
20	490607.38	1291557.59	-	-
21	490596.75	1291537	-	-
22	490589.77	1291516.47	-	-
23	490578.94	1291501.75	-	-
24	490563.14	1291479.88	-	-
25	490558.16	1291464.94	-	-
26	490554.69	1291443.28	-	-



ДОКУМЕНТ ПОДПИСАН
ЭЛЕКТРОННОЙ ПОДПИСЬЮ

Сертификат: 00ВВ056В7401СВ38Д2В3576АСДС8425108

Владелец: ФЕДЕРАЛЬНАЯ СЛУЖБА ГОСУДАРСТВЕННОЙ

РЕГИСТРАЦИИ, КАДАСТРА И КАРТОГРАФИИ

Действителен: с 27.06.2023 по 19.09.2024

полное наименование должности

инициалы, фамилия

Земельный участок

вид объекта недвижимости

Лист № 8 раздела 4.2

Всего листов раздела 4.2: 86

Всего разделов: 8

Всего листов выписки: 116

27.02.2024г. № КУВИ-001/2024-57522369

Кадастровый номер:

50:07:0060307:19

1	2	3	4	5
27	490551.02	1291426.41	-	-
28	490537.38	1291392.44	-	-
29	490530.45	1291370.13	-	-
30	490528.28	1291351.28	-	-
31	490528.28	1291320.97	-	-
32	490524.81	1291308.41	-	-
33	490517.45	1291294.56	-	-
34	490512.91	1291276.34	-	-
35	490514	1291265.31	-	-
36	490520.48	1291248.41	-	-
37	490530.67	1291238.69	-	-
38	490546.91	1291228.28	-	-
39	490561.64	1291213.34	-	-
40	490566.7	1291207.12	-	-
41	490569.09	1291210.68	-	-
42	490569.87	1291215.33	-	-
43	490571.47	1291219.22	-	-
44	490570.44	1291223.07	-	-
45	490573.84	1291226.14	-	-
46	490575.54	1291227.95	-	-
47	490575.39	1291231.03	-	-
48	490574.13	1291234.8	-	-
49	490570.68	1291236.44	-	-
50	490565.95	1291234.69	-	-
51	490562.2	1291231.65	-	-
52	490560.53	1291231.4	-	-
53	490555.26	1291233.46	-	-
54	490551.24	1291240.06	-	-
55	490552.23	1291244.08	-	-



ДОКУМЕНТ ПОДПИСАН
ЭЛЕКТРОННОЙ ПОДПИСЬЮ

Сертификат: 00ВВ056В7401СВ38Д2В3576АСДС8425108

Владелец: ФЕДЕРАЛЬНАЯ СЛУЖБА ГОСУДАРСТВЕННОЙ

РЕГИСТРАЦИИ, КАДАСТРА И КАРТОГРАФИИ

Действителен: с 27.06.2023 по 19.09.2024

полное наименование должности

инициалы, фамилия

Земельный участок

вид объекта недвижимости

Лист № 9 раздела 4.2

Всего листов раздела 4.2: 86

Всего разделов: 8

Всего листов выписки: 116

27.02.2024г. № КУВИ-001/2024-57522369

Кадастровый номер:

50:07:0060307:19

1	2	3	4	5
56	490556.02	1291251.59	-	-
57	490557.45	1291256.29	-	-
58	490561.39	1291263.78	-	-
59	490561.74	1291265.64	-	-
60	490557.2	1291268.53	-	-
61	490558.59	1291270.92	-	-
62	490556.68	1291271.67	-	-
63	490552.62	1291271.82	-	-
64	490547.32	1291274.39	-	-
65	490540.56	1291276.79	-	-
66	490537.03	1291280.87	-	-
67	490537.24	1291284.53	-	-
68	490540.44	1291288.7	-	-
69	490549.25	1291294.58	-	-
70	490560.4	1291294.61	-	-
71	490560.97	1291295.44	-	-
72	490561.07	1291301.9	-	-
73	490560.11	1291306.32	-	-
74	490554.19	1291310.56	-	-
75	490553.23	1291312.28	-	-
76	490554.83	1291314.5	-	-
77	490558.59	1291315.75	-	-
78	490564.7	1291313.74	-	-
79	490571.26	1291314.73	-	-
80	490574.85	1291315.7	-	-
81	490575.14	1291318.44	-	-
82	490573.71	1291322.23	-	-
83	490565.65	1291336.28	-	-
84	490567.21	1291347.36	-	-



ДОКУМЕНТ ПОДПИСАН
ЭЛЕКТРОННОЙ ПОДПИСЬЮ

Сертификат: 00ВВ056В7401СВ38D2В3576АСDC8425108

Владелец: ФЕДЕРАЛЬНАЯ СЛУЖБА ГОСУДАРСТВЕННОЙ

РЕГИСТРАЦИИ, КАДАСТРА И КАРТОГРАФИИ

Действителен: с 27.06.2023 по 19.09.2024

полное наименование должности

инициалы, фамилия

Земельный участок

вид объекта недвижимости

Лист № 10 раздела 4.2

Всего листов раздела 4.2: 86

Всего разделов: 8

Всего листов выписки: 116

27.02.2024г. № КУВИ-001/2024-57522369

Кадастровый номер:

50:07:0060307:19

1	2	3	4	5
85	490576.83	1291355.05	-	-
86	490578.28	1291357.42	-	-
87	490577.09	1291360.66	-	-
88	490572.2	1291363.45	-	-
89	490567.54	1291366.71	-	-
90	490564.41	1291372.02	-	-
91	490566.25	1291380.6	-	-
92	490568.46	1291384.6	-	-
93	490570.08	1291392.2	-	-
94	490571.04	1291400.86	-	-
95	490571.38	1291411.39	-	-
96	490572.33	1291413.87	-	-
97	490578.38	1291417.24	-	-
98	490578.79	1291418.43	-	-
99	490578.39	1291429.62	-	-
100	490579	1291431.13	-	-
101	490584.89	1291434.92	-	-
102	490586.4	1291438.69	-	-
103	490585.45	1291445.73	-	-
104	490583.09	1291456.21	-	-
105	490583.91	1291458.08	-	-
106	490587.18	1291460.55	-	-
107	490591.19	1291457.83	-	-
108	490593.91	1291450.64	-	-
109	490595.41	1291449.91	-	-
110	490599.37	1291457.62	-	-
111	490601.3	1291459.96	-	-
112	490605.91	1291460.14	-	-
113	490609.34	1291456.74	-	-



ДОКУМЕНТ ПОДПИСАН
ЭЛЕКТРОННОЙ ПОДПИСЬЮ

Сертификат: 00ВВ056В7401СВ38Д2В3576АСДС8425108

Владелец: ФЕДЕРАЛЬНАЯ СЛУЖБА ГОСУДАРСТВЕННОЙ

РЕГИСТРАЦИИ, КАДАСТРА И КАРТОГРАФИИ

Действителен: с 27.06.2023 по 19.09.2024

полное наименование должности

инициалы, фамилия

Земельный участок

вид объекта недвижимости

Лист № 11 раздела 4.2

Всего листов раздела 4.2: 86

Всего разделов: 8

Всего листов выписки: 116

27.02.2024г. № КУВИ-001/2024-57522369

Кадастровый номер:

50:07:0060307:19

1	2	3	4	5
114	490614.69	1291455.38	-	-
115	490618.59	1291456.68	-	-
116	490620.09	1291459.29	-	-
117	490618.27	1291467.04	-	-
118	490610.84	1291468.88	-	-
119	490607.17	1291473.07	-	-
120	490607.02	1291476.32	-	-
121	490609.48	1291479.75	-	-
122	490617.19	1291481.96	-	-
123	490620.24	1291483.45	-	-
124	490621.27	1291485.14	-	-
125	490619.86	1291489.07	-	-
126	490616.55	1291494.85	-	-
127	490617.51	1291497.78	-	-
128	490625.89	1291501.87	-	-
129	490627.62	1291503.79	-	-
130	490628.03	1291507.82	-	-
131	490624.82	1291511.77	-	-
132	490617.9	1291518.64	-	-
133	490615.57	1291525.31	-	-
134	490617.52	1291530.98	-	-
135	490622.21	1291532.35	-	-
136	490624.85	1291530.97	-	-
137	490629.58	1291528.59	-	-
138	490634.4	1291524.91	-	-
139	490635.88	1291525.35	-	-
140	490640.27	1291529.87	-	-
141	490644.8	1291529.99	-	-
142	490647.88	1291532.75	-	-



ДОКУМЕНТ ПОДПИСАН
ЭЛЕКТРОННОЙ ПОДПИСЬЮ

Сертификат: 00ВВ056В7401СВ38Д2В3576АСДС8425108

Владелец: ФЕДЕРАЛЬНАЯ СЛУЖБА ГОСУДАРСТВЕННОЙ

РЕГИСТРАЦИИ, КАДАСТРА И КАРТОГРАФИИ

Действителен: с 27.06.2023 по 19.09.2024

полное наименование должности

инициалы, фамилия

Земельный участок

вид объекта недвижимости

Лист № 12 раздела 4.2

Всего листов раздела 4.2: 86

Всего разделов: 8

Всего листов выписки: 116

27.02.2024г. № КУВИ-001/2024-57522369

Кадастровый номер:

50:07:0060307:19

1	2	3	4	5
143	490648.21	1291534.74	-	-
144	490646.8	1291541.5	-	-
145	490647.39	1291548.2	-	-
146	490648.67	1291555.22	-	-
147	490651.36	1291559.42	-	-
148	490654.2	1291560.04	-	-
149	490655.89	1291561.1	-	-
150	490657.28	1291562.83	-	-
151	490661.01	1291563.72	-	-
152	490665.01	1291563.02	-	-
153	490667.93	1291562.24	-	-
154	490670.25	1291560.79	-	-
155	490674.37	1291560.01	-	-
156	490679.63	1291559.66	-	-
157	490682.67	1291559.39	-	-
158	490683.83	1291560.42	-	-
159	490684.09	1291562.04	-	-
160	490683.34	1291563.2	-	-
161	490678.34	1291564.76	-	-
162	490674.46	1291565.55	-	-
163	490670.3	1291566.5	-	-
164	490666.69	1291569.37	-	-
165	490663.46	1291572.99	-	-
166	490661.86	1291575.82	-	-
167	490662.86	1291579.22	-	-
168	490664.97	1291581.41	-	-
169	490667.83	1291582.25	-	-
170	490670.77	1291581.57	-	-
171	490677.21	1291577.95	-	-



ДОКУМЕНТ ПОДПИСАН
ЭЛЕКТРОННОЙ ПОДПИСЬЮ

Сертификат: 00ВВ056В7401СВ38Д2В3576АСДС8425108

Владелец: ФЕДЕРАЛЬНАЯ СЛУЖБА ГОСУДАРСТВЕННОЙ

РЕГИСТРАЦИИ, КАДАСТРА И КАРТОГРАФИИ

Действителен: с 27.06.2023 по 19.09.2024

полное наименование должности

инициалы, фамилия

Земельный участок

вид объекта недвижимости

Лист № 13 раздела 4.2

Всего листов раздела 4.2: 86

Всего разделов: 8

Всего листов выписки: 116

27.02.2024г. № КУВИ-001/2024-57522369

Кадастровый номер:

50:07:0060307:19

1	2	3	4	5
172	490679.4	1291577.24	-	-
173	490680.38	1291578.69	-	-
174	490679.96	1291580.44	-	-
175	490676.67	1291584.92	-	-
176	490676.71	1291587.49	-	-
177	490678.08	1291590.58	-	-
178	490679.13	1291595.15	-	-
179	490682.8	1291598.77	-	-
180	490684.37	1291598.88	-	-
181	490689.47	1291595.64	-	-
182	490692.32	1291590.19	-	-
183	490693.51	1291588.89	-	-
184	490694.67	1291589.35	-	-
185	490695.74	1291591.42	-	-
186	490697.23	1291598.57	-	-
187	490700.2	1291601.11	-	-
188	490705.26	1291602.33	-	-
189	490706.37	1291604.02	-	-
190	490708.04	1291609.85	-	-
191	490706.79	1291616.75	-	-
192	490704.95	1291617.77	-	-
193	490702.78	1291617.63	-	-
194	490699.64	1291616.73	-	-
195	490695.51	1291612.03	-	-
196	490692.34	1291610.3	-	-
197	490688.96	1291610.01	-	-
198	490686.64	1291611.08	-	-
199	490685.82	1291614.79	-	-
200	490688.22	1291619.46	-	-



ДОКУМЕНТ ПОДПИСАН
ЭЛЕКТРОННОЙ ПОДПИСЬЮ

Сертификат: 00ВВ056В7401СВ38Д2В3576АСДС8425108

Владелец: ФЕДЕРАЛЬНАЯ СЛУЖБА ГОСУДАРСТВЕННОЙ

РЕГИСТРАЦИИ, КАДАСТРА И КАРТОГРАФИИ

Действителен: с 27.06.2023 по 19.09.2024

полное наименование должности

инициалы, фамилия

Земельный участок

вид объекта недвижимости

Лист № 14 раздела 4.2

Всего листов раздела 4.2: 86

Всего разделов: 8

Всего листов выписки: 116

27.02.2024г. № КУВИ-001/2024-57522369

Кадастровый номер:

50:07:0060307:19

1	2	3	4	5
201	490694.1	1291626.78	-	-
202	490698.99	1291633.72	-	-
203	490699.67	1291637.68	-	-
204	490702.84	1291640.43	-	-
205	490710.33	1291640.3	-	-
206	490713.64	1291642.03	-	-
207	490715.58	1291646.77	-	-
208	490712	1291654.69	-	-
209	490709.28	1291660.82	-	-
210	490709.66	1291662.95	-	-
211	490713.32	1291665.63	-	-
212	490715.44	1291665.15	-	-
213	490717.23	1291664.07	-	-
214	490720.9	1291659.42	-	-
215	490725.52	1291653.27	-	-
216	490728.05	1291653.25	-	-
217	490730.79	1291656.85	-	-
218	490732.22	1291664.12	-	-
219	490727.67	1291681.05	-	-
220	490727.32	1291691.53	-	-
221	490723.99	1291700.68	-	-
222	490723.39	1291707.57	-	-
223	490721.9	1291712.15	-	-
224	490722.04	1291713.7	-	-
225	490724.72	1291715.21	-	-
226	490732.24	1291713.37	-	-
227	490736.49	1291710.7	-	-
228	490737.99	1291705.7	-	-
229	490741.6	1291704.34	-	-



ДОКУМЕНТ ПОДПИСАН
ЭЛЕКТРОННОЙ ПОДПИСЬЮ

Сертификат: 00ВВ056В7401СВ38Д2В3576АСДС8425108

Владелец: ФЕДЕРАЛЬНАЯ СЛУЖБА ГОСУДАРСТВЕННОЙ

РЕГИСТРАЦИИ, КАДАСТРА И КАРТОГРАФИИ

Действителен: с 27.06.2023 по 19.09.2024

полное наименование должности

инициалы, фамилия

Земельный участок

вид объекта недвижимости

Лист № 15 раздела 4.2

Всего листов раздела 4.2: 86

Всего разделов: 8

Всего листов выписки: 116

27.02.2024г. № КУВИ-001/2024-57522369

Кадастровый номер:

50:07:0060307:19

1	2	3	4	5
230	490745.32	1291704.86	-	-
231	490746.81	1291708.12	-	-
232	490746.64	1291710.62	-	-
233	490744.75	1291718.99	-	-
234	490744.65	1291725.47	-	-
235	490745.75	1291727.02	-	-
236	490752.52	1291727.9	-	-
237	490755.18	1291732.58	-	-
238	490761.33	1291746.44	-	-
239	490762.92	1291748.3	-	-
240	490762.87	1291749.48	-	-
241	490762.19	1291752.49	-	-
242	490760.93	1291757.12	-	-
243	490761.36	1291759.46	-	-
244	490759.82	1291762.46	-	-
245	490757.99	1291764.15	-	-
246	490755	1291763.14	-	-
247	490753.02	1291760.95	-	-
248	490749.51	1291759.96	-	-
249	490747.95	1291760.53	-	-
250	490746.9	1291762.89	-	-
251	490747.01	1291773.03	-	-
252	490748.79	1291780.34	-	-
253	490751.04	1291782.26	-	-
254	490752.16	1291783.49	-	-
255	490752.03	1291785.21	-	-
256	490749.73	1291787.65	-	-
257	490745.05	1291788.93	-	-
258	490743.36	1291791.23	-	-



ДОКУМЕНТ ПОДПИСАН
ЭЛЕКТРОННОЙ ПОДПИСЬЮ

Сертификат: 00ВВ056В7401СВ38D2В3576АСDС8425108

Владелец: ФЕДЕРАЛЬНАЯ СЛУЖБА ГОСУДАРСТВЕННОЙ

РЕГИСТРАЦИИ, КАДАСТРА И КАРТОГРАФИИ

Действителен: с 27.06.2023 по 19.09.2024

полное наименование должности

инициалы, фамилия

Земельный участок

вид объекта недвижимости

Лист № 16 раздела 4.2

Всего листов раздела 4.2: 86

Всего разделов: 8

Всего листов выписки: 116

27.02.2024г. № КУВИ-001/2024-57522369

Кадастровый номер:

50:07:0060307:19

1	2	3	4	5
259	490744.67	1291795.58	-	-
260	490755.41	1291803.95	-	-
261	490760.3	1291804.17	-	-
262	490762.88	1291806.48	-	-
263	490765.66	1291810.88	-	-
264	490767.04	1291813.21	-	-
265	490766.72	1291815.5	-	-
266	490758.59	1291822.06	-	-
267	490756.79	1291824.7	-	-
268	490756.5	1291827.02	-	-
269	490759.1	1291831.47	-	-
270	490762.42	1291835.44	-	-
271	490762.56	1291839.87	-	-
272	490760.5	1291843.35	-	-
273	490745.27	1291850.02	-	-
274	490744.92	1291850.67	-	-
1	490647.44	1290484.54	-	-
2	490648.69	1290482.09	-	-
3	490666.76	1290465.67	-	-
4	490667.46	1290467.92	-	-
5	490667.6	1290469.81	-	-
6	490662.15	1290475.63	-	-
7	490660.24	1290482.71	-	-
8	490659.31	1290485.72	-	-
9	490657.3	1290487.22	-	-
10	490651.17	1290484.94	-	-
11	490647.44	1290484.54	-	-
1	490624.41	1290575.13	-	-
2	490619.23	1290556.16	-	-



ДОКУМЕНТ ПОДПИСАН
ЭЛЕКТРОННОЙ ПОДПИСЬЮ

Сертификат: 00ВВ056В7401СВ38Д2В3576АСДС8425108

Владелец: ФЕДЕРАЛЬНАЯ СЛУЖБА ГОСУДАРСТВЕННОЙ

РЕГИСТРАЦИИ, КАДАСТРА И КАРТОГРАФИИ

Действителен: с 27.06.2023 по 19.09.2024

полное наименование должности

инициалы, фамилия

Земельный участок

вид объекта недвижимости

Лист № 17 раздела 4.2

Всего листов раздела 4.2: 86

Всего разделов: 8

Всего листов выписки: 116

27.02.2024г. № КУВИ-001/2024-57522369

Кадастровый номер:

50:07:0060307:19

1	2	3	4	5
3	490617.94	1290540.78	-	-
4	490624.22	1290519.34	-	-
5	490631.98	1290509.85	-	-
6	490634.08	1290512.04	-	-
7	490640.04	1290520.42	-	-
8	490639.87	1290522.23	-	-
9	490632.03	1290525.36	-	-
10	490629.76	1290527.65	-	-
11	490629.61	1290529.6	-	-
12	490636.33	1290537.64	-	-
13	490638.84	1290546.65	-	-
14	490637.15	1290554.71	-	-
15	490635.55	1290556.7	-	-
16	490631.79	1290556.39	-	-
17	490629.27	1290559.02	-	-
18	490630.91	1290568.42	-	-
19	490629.9	1290573.67	-	-
20	490624.78	1290574.99	-	-
21	490624.41	1290575.13	-	-
1	490611.54	1291164.78	-	-
2	490613.61	1291162.88	-	-
3	490626.59	1291142.75	-	-
4	490643.92	1291113.94	-	-
5	490656.91	1291099.66	-	-
6	490674.37	1291080.32	-	-
7	490675.37	1291082.68	-	-
8	490676.25	1291090.5	-	-
9	490669.82	1291101.13	-	-
10	490665.12	1291110.93	-	-



ДОКУМЕНТ ПОДПИСАН
ЭЛЕКТРОННОЙ ПОДПИСЬЮ

Сертификат: 00ВВ056В7401СВ38D2В3576АСDC8425108

Владелец: ФЕДЕРАЛЬНАЯ СЛУЖБА ГОСУДАРСТВЕННОЙ

РЕГИСТРАЦИИ, КАДАСТРА И КАРТОГРАФИИ

Действителен: с 27.06.2023 по 19.09.2024

полное наименование должности

инициалы, фамилия

Земельный участок

вид объекта недвижимости

Лист № 18 раздела 4.2

Всего листов раздела 4.2: 86

Всего разделов: 8

Всего листов выписки: 116

27.02.2024г. № КУВИ-001/2024-57522369

Кадастровый номер:

50:07:0060307:19

1	2	3	4	5
11	490664.88	1291114.18	-	-
12	490668	1291118.52	-	-
13	490669.71	1291121.32	-	-
14	490670.08	1291127.55	-	-
15	490669.54	1291131.36	-	-
16	490668.26	1291132.01	-	-
17	490666.36	1291131.66	-	-
18	490661.09	1291128.55	-	-
19	490657.26	1291127.02	-	-
20	490654.5	1291127.3	-	-
21	490638.77	1291136.3	-	-
22	490638.11	1291137.38	-	-
23	490639.54	1291142.67	-	-
24	490644.49	1291146.64	-	-
25	490652.63	1291148.1	-	-
26	490653.48	1291148.69	-	-
27	490653.58	1291150.07	-	-
28	490646.17	1291160.82	-	-
29	490642.88	1291163.33	-	-
30	490637.69	1291162.54	-	-
31	490634.9	1291160.69	-	-
32	490631.75	1291159.64	-	-
33	490628.9	1291160.42	-	-
34	490627.48	1291160.22	-	-
35	490626.72	1291159.3	-	-
36	490625.22	1291158.72	-	-
37	490623.62	1291159.38	-	-
38	490622.92	1291162.17	-	-
39	490619.46	1291165.66	-	-



ДОКУМЕНТ ПОДПИСАН
ЭЛЕКТРОННОЙ ПОДПИСЬЮ

Сертификат: 00ВВ056В7401СВ38Д2В3576АСDC8425108

Владелец: ФЕДЕРАЛЬНАЯ СЛУЖБА ГОСУДАРСТВЕННОЙ

РЕГИСТРАЦИИ, КАДАСТРА И КАРТОГРАФИИ

Действителен: с 27.06.2023 по 19.09.2024

полное наименование должности

инициалы, фамилия

Земельный участок

вид объекта недвижимости

Лист № 19 раздела 4.2

Всего листов раздела 4.2: 86

Всего разделов: 8

Всего листов выписки: 116

27.02.2024г. № КУВИ-001/2024-57522369

Кадастровый номер:

50:07:0060307:19

1	2	3	4	5
40	490617.44	1291170.73	-	-
41	490616.84	1291173.07	-	-
42	490615.18	1291173.88	-	-
43	490613.71	1291173.36	-	-
44	490612.77	1291171.66	-	-
45	490612.82	1291167.54	-	-
46	490612.45	1291165.64	-	-
47	490611.54	1291164.78	-	-
1	490741.9	1290935.61	-	-
2	490740.16	1290916.93	-	-
3	490741.17	1290917.16	-	-
4	490746.21	1290921.51	-	-
5	490747.29	1290923.68	-	-
6	490748.23	1290933.26	-	-
7	490747.62	1290934.29	-	-
8	490741.9	1290935.61	-	-
1	490686.97	1291067.56	-	-
2	490694.79	1291061.32	-	-
3	490693.81	1291064.9	-	-
4	490691.81	1291067.63	-	-
5	490688.02	1291067.79	-	-
6	490686.97	1291067.56	-	-
1	490690.64	1290762.18	-	-
2	490689.59	1290759.03	-	-
3	490675.75	1290722.44	-	-
4	490672.94	1290708.38	-	-
5	490663.84	1290686.06	-	-
6	490654.75	1290675.47	-	-
7	490638.5	1290664.19	-	-



ДОКУМЕНТ ПОДПИСАН
ЭЛЕКТРОННОЙ ПОДПИСЬЮ

Сертификат: 00ВВ056В7401СВ38Д2В3576АСДС8425108

Владелец: ФЕДЕРАЛЬНАЯ СЛУЖБА ГОСУДАРСТВЕННОЙ

РЕГИСТРАЦИИ, КАДАСТРА И КАРТОГРАФИИ

Действителен: с 27.06.2023 по 19.09.2024

полное наименование должности

инициалы, фамилия

Земельный участок

вид объекта недвижимости

Лист № 20 раздела 4.2

Всего листов раздела 4.2: 86

Всего разделов: 8

Всего листов выписки: 116

27.02.2024г. № КУВИ-001/2024-57522369

Кадастровый номер:

50:07:0060307:19

1	2	3	4	5
8	490629.41	1290653.59	-	-
9	490625.94	1290636.91	-	-
10	490628.55	1290617.66	-	-
11	490628.77	1290601.19	-	-
12	490627.63	1290590.44	-	-
13	490629.33	1290590.46	-	-
14	490636.5	1290589.55	-	-
15	490641.29	1290587.82	-	-
16	490643.08	1290584.78	-	-
17	490644.31	1290578.76	-	-
18	490644.78	1290573.79	-	-
19	490647.17	1290573.24	-	-
20	490649.49	1290575.65	-	-
21	490650.51	1290580.73	-	-
22	490660.28	1290589.25	-	-
23	490663.15	1290590.8	-	-
24	490665.59	1290590.54	-	-
25	490667.73	1290587.97	-	-
26	490668.79	1290583.9	-	-
27	490668.17	1290576.08	-	-
28	490671.8	1290572	-	-
29	490676.19	1290572.47	-	-
30	490678.62	1290574.71	-	-
31	490680.15	1290585.86	-	-
32	490679.67	1290587.6	-	-
33	490674.31	1290588.68	-	-
34	490672.65	1290590.71	-	-
35	490672.11	1290599.66	-	-
36	490675.13	1290604.6	-	-



ДОКУМЕНТ ПОДПИСАН
ЭЛЕКТРОННОЙ ПОДПИСЬЮ

Сертификат: 00ВВ056В7401СВ38D2В3576АСDС8425108

Владелец: ФЕДЕРАЛЬНАЯ СЛУЖБА ГОСУДАРСТВЕННОЙ

РЕГИСТРАЦИИ, КАДАСТРА И КАРТОГРАФИИ

Действителен: с 27.06.2023 по 19.09.2024

полное наименование должности

инициалы, фамилия

Земельный участок

вид объекта недвижимости

Лист № 21 раздела 4.2

Всего листов раздела 4.2: 86

Всего разделов: 8

Всего листов выписки: 116

27.02.2024г. № КУВИ-001/2024-57522369

Кадастровый номер:

50:07:0060307:19

1	2	3	4	5
37	490680.57	1290606.45	-	-
38	490684.44	1290606.59	-	-
39	490685.4	1290608.5	-	-
40	490684.2	1290611.96	-	-
41	490679.44	1290618.21	-	-
42	490679.96	1290623.7	-	-
43	490682.26	1290627.3	-	-
44	490685.62	1290628.44	-	-
45	490691.7	1290634.48	-	-
46	490695.71	1290635.52	-	-
47	490699.87	1290632.69	-	-
48	490704.24	1290632.42	-	-
49	490705.15	1290633.83	-	-
50	490703.84	1290642.25	-	-
51	490697.17	1290646.58	-	-
52	490694.53	1290647.57	-	-
53	490693.59	1290651.57	-	-
54	490694.66	1290654.27	-	-
55	490697.15	1290653.56	-	-
56	490703.85	1290657.03	-	-
57	490704.4	1290658.82	-	-
58	490703.14	1290666.78	-	-
59	490703.42	1290670.52	-	-
60	490706.31	1290679.32	-	-
61	490709.28	1290682.62	-	-
62	490713.51	1290682.41	-	-
63	490718.81	1290682.97	-	-
64	490719.76	1290684.01	-	-
65	490719.68	1290685.05	-	-



ДОКУМЕНТ ПОДПИСАН
ЭЛЕКТРОННОЙ ПОДПИСЬЮ

Сертификат: 00ВВ056В7401СВ38D2В3576АСDC8425108

Владелец: ФЕДЕРАЛЬНАЯ СЛУЖБА ГОСУДАРСТВЕННОЙ

РЕГИСТРАЦИИ, КАДАСТРА И КАРТОГРАФИИ

Действителен: с 27.06.2023 по 19.09.2024

полное наименование должности

инициалы, фамилия

Земельный участок

вид объекта недвижимости

Лист № 22 раздела 4.2

Всего листов раздела 4.2: 86

Всего разделов: 8

Всего листов выписки: 116

27.02.2024г. № КУВИ-001/2024-57522369

Кадастровый номер:

50:07:0060307:19

1	2	3	4	5
66	490715.85	1290688.93	-	-
67	490710.45	1290690.81	-	-
68	490708.01	1290693.81	-	-
69	490707.31	1290696.46	-	-
70	490712.38	1290707.59	-	-
71	490719.46	1290717.12	-	-
72	490723.14	1290721.15	-	-
73	490726.72	1290723.82	-	-
74	490727.04	1290724.95	-	-
75	490726.77	1290730.07	-	-
76	490727.85	1290737.01	-	-
77	490725.61	1290739.37	-	-
78	490722.39	1290738.47	-	-
79	490709.45	1290731.58	-	-
80	490705.89	1290731.22	-	-
81	490699.66	1290734.27	-	-
82	490698.85	1290736.52	-	-
83	490701.4	1290740.22	-	-
84	490700.95	1290741.79	-	-
85	490689.36	1290744.01	-	-
86	490686.74	1290748.01	-	-
87	490688.45	1290753.51	-	-
88	490692.27	1290756.03	-	-
89	490692.94	1290757.64	-	-
90	490692.61	1290760.08	-	-
91	490690.64	1290762.18	-	-
1	490709.92	1291049.13	-	-
2	490714.58	1291045.31	-	-
3	490714.11	1291046.38	-	-



ДОКУМЕНТ ПОДПИСАН
ЭЛЕКТРОННОЙ ПОДПИСЬЮ

Сертификат: 00ВВ056В7401СВ38D2В3576АСDC8425108

Владелец: ФЕДЕРАЛЬНАЯ СЛУЖБА ГОСУДАРСТВЕННОЙ

РЕГИСТРАЦИИ, КАДАСТРА И КАРТОГРАФИИ

Действителен: с 27.06.2023 по 19.09.2024

полное наименование должности

инициалы, фамилия

Земельный участок

вид объекта недвижимости

Лист № 23 раздела 4.2

Всего листов раздела 4.2: 86

Всего разделов: 8

Всего листов выписки: 116

27.02.2024г. № КУВИ-001/2024-57522369

Кадастровый номер:

50:07:0060307:19

1	2	3	4	5
4	490711.94	1291048.65	-	-
5	490710.09	1291049.22	-	-
6	490709.92	1291049.13	-	-
1	490723.58	1291035.73	-	-
2	490725.66	1291031.89	-	-
3	490725.55	1291034.03	-	-
4	490723.58	1291035.73	-	-
1	490568.13	1291205.37	-	-
2	490579.61	1291191.25	-	-
3	490602.78	1291172.84	-	-
4	490608.62	1291167.47	-	-
5	490609.38	1291168.12	-	-
6	490610.73	1291175.82	-	-
7	490614.16	1291179.65	-	-
8	490615.94	1291179.73	-	-
9	490618.05	1291178.11	-	-
10	490624.35	1291163.5	-	-
11	490625.72	1291162.86	-	-
12	490629.13	1291163.36	-	-
13	490631.76	1291162.48	-	-
14	490633.89	1291162.48	-	-
15	490636.98	1291164.47	-	-
16	490643.18	1291165.6	-	-
17	490647.9	1291162.23	-	-
18	490656.47	1291148.76	-	-
19	490655.97	1291147.25	-	-
20	490646.44	1291144.4	-	-
21	490643.19	1291141.96	-	-
22	490641.77	1291139.73	-	-



ДОКУМЕНТ ПОДПИСАН
ЭЛЕКТРОННОЙ ПОДПИСЬЮ

Сертификат: 00ВВ056В7401СВ38D2В3576АСDС8425108

Владелец: ФЕДЕРАЛЬНАЯ СЛУЖБА ГОСУДАРСТВЕННОЙ

РЕГИСТРАЦИИ, КАДАСТРА И КАРТОГРАФИИ

Действителен: с 27.06.2023 по 19.09.2024

полное наименование должности

инициалы, фамилия

Земельный участок

вид объекта недвижимости

Лист № 24 раздела 4.2

Всего листов раздела 4.2: 86

Всего разделов: 8

Всего листов выписки: 116

27.02.2024г. № КУВИ-001/2024-57522369

Кадастровый номер:

50:07:0060307:19

1	2	3	4	5
23	490642.08	1291137.39	-	-
24	490644.12	1291136.14	-	-
25	490655.99	1291129.44	-	-
26	490657.55	1291129.36	-	-
27	490666.31	1291134.94	-	-
28	490670.35	1291134.52	-	-
29	490672.83	1291132.96	-	-
30	490673.32	1291129.41	-	-
31	490672.96	1291120.41	-	-
32	490672.55	1291117.56	-	-
33	490672.1	1291116.58	-	-
34	490669.74	1291115.97	-	-
35	490668.62	1291113.25	-	-
36	490668.48	1291111.09	-	-
37	490672.02	1291102.11	-	-
38	490678.57	1291090.75	-	-
39	490677.69	1291081.66	-	-
40	490676.31	1291078.17	-	-
41	490683.11	1291070.63	-	-
42	490683.66	1291070.19	-	-
43	490689.15	1291071.27	-	-
44	490694.17	1291068.93	-	-
45	490696.69	1291066.01	-	-
46	490697.52	1291059.15	-	-
47	490703.32	1291054.53	-	-
48	490713.54	1291052.76	-	-
49	490714.11	1291051.84	-	-
50	490714.71	1291049.58	-	-
51	490718.43	1291043.26	-	-



ДОКУМЕНТ ПОДПИСАН
ЭЛЕКТРОННОЙ ПОДПИСЬЮ

Сертификат: 00ВВ056В7401СВ38Д2В3576АСDC8425108

Владелец: ФЕДЕРАЛЬНАЯ СЛУЖБА ГОСУДАРСТВЕННОЙ

РЕГИСТРАЦИИ, КАДАСТРА И КАРТОГРАФИИ

Действителен: с 27.06.2023 по 19.09.2024

полное наименование должности

инициалы, фамилия

Земельный участок

вид объекта недвижимости

Лист № 25 раздела 4.2

Всего листов раздела 4.2: 86

Всего разделов: 8

Всего листов выписки: 116

27.02.2024г. № КУВИ-001/2024-57522369

Кадастровый номер:

50:07:0060307:19

1	2	3	4	5
52	490728.63	1291034.46	-	-
53	490728.7	1291029.6	-	-
54	490727.81	1291027.92	-	-
55	490732.47	1291019.31	-	-
56	490741.56	1290993.34	-	-
57	490741.69	1290992.46	-	-
58	490743.3	1290991.21	-	-
59	490744.47	1290987.99	-	-
60	490744.14	1290978.55	-	-
61	490743.9	1290977.94	-	-
62	490744.59	1290973.41	-	-
63	490743.93	1290961.84	-	-
64	490745.78	1290961.21	-	-
65	490751.32	1290961.71	-	-
66	490753.9	1290960.58	-	-
67	490754.23	1290959.14	-	-
68	490743.59	1290938.84	-	-
69	490744	1290937.7	-	-
70	490749.14	1290936.21	-	-
71	490750.18	1290934.79	-	-
72	490749.34	1290922.79	-	-
73	490748.26	1290920.83	-	-
74	490742.14	1290915.09	-	-
75	490739.94	1290914.61	-	-
76	490739.63	1290911.28	-	-
77	490736.8	1290885.28	-	-
78	490729.66	1290862.53	-	-
79	490720.13	1290838.72	-	-
80	490702.38	1290797.34	-	-



ДОКУМЕНТ ПОДПИСАН
ЭЛЕКТРОННОЙ ПОДПИСЬЮ

Сертификат: 00ВВ056В7401СВ38Д2В3576АСDC8425108

Владелец: ФЕДЕРАЛЬНАЯ СЛУЖБА ГОСУДАРСТВЕННОЙ

РЕГИСТРАЦИИ, КАДАСТРА И КАРТОГРАФИИ

Действителен: с 27.06.2023 по 19.09.2024

полное наименование должности

инициалы, фамилия

Земельный участок

вид объекта недвижимости

Лист № 26 раздела 4.2

Всего листов раздела 4.2: 86

Всего разделов: 8

Всего листов выписки: 116

27.02.2024г. № КУВИ-001/2024-57522369

Кадастровый номер:

50:07:0060307:19

1	2	3	4	5
81	490692.21	1290766.89	-	-
82	490696.9	1290762.04	-	-
83	490697.88	1290757.98	-	-
84	490696.31	1290754.36	-	-
85	490692.84	1290752.17	-	-
86	490691.45	1290747.96	-	-
87	490693.24	1290745.48	-	-
88	490702.15	1290744.47	-	-
89	490704.42	1290742.77	-	-
90	490704.26	1290740.15	-	-
91	490702.31	1290736.17	-	-
92	490702.99	1290735.28	-	-
93	490706.6	1290734.3	-	-
94	490713.95	1290738.07	-	-
95	490726.04	1290742.52	-	-
96	490730.4	1290742.25	-	-
97	490731.57	1290737.71	-	-
98	490730.19	1290729.76	-	-
99	490730.24	1290719.72	-	-
100	490728.78	1290718.1	-	-
101	490725.99	1290718.75	-	-
102	490722.13	1290714.77	-	-
103	490715.19	1290703.42	-	-
104	490711.58	1290695.81	-	-
105	490712.8	1290694.05	-	-
106	490722.68	1290687.65	-	-
107	490724.09	1290683.51	-	-
108	490722.2	1290680.07	-	-
109	490719.59	1290677.76	-	-



ДОКУМЕНТ ПОДПИСАН
ЭЛЕКТРОННОЙ ПОДПИСЬЮ

Сертификат: 00ВВ056В7401СВ38D2В3576АСDC8425108

Владелец: ФЕДЕРАЛЬНАЯ СЛУЖБА ГОСУДАРСТВЕННОЙ

РЕГИСТРАЦИИ, КАДАСТРА И КАРТОГРАФИИ

Действителен: с 27.06.2023 по 19.09.2024

полное наименование должности

инициалы, фамилия

Земельный участок

вид объекта недвижимости

Лист № 27 раздела 4.2

Всего листов раздела 4.2: 86

Всего разделов: 8

Всего листов выписки: 116

27.02.2024г. № КУВИ-001/2024-57522369

Кадастровый номер:

50:07:0060307:19

1	2	3	4	5
110	490715.29	1290677.09	-	-
111	490711.61	1290676.14	-	-
112	490708.11	1290674.93	-	-
113	490706.52	1290670.57	-	-
114	490706.71	1290665.66	-	-
115	490708.48	1290662.42	-	-
116	490711.51	1290659.4	-	-
117	490709.86	1290655.61	-	-
118	490705.78	1290653.89	-	-
119	490701.47	1290653.11	-	-
120	490698.26	1290651.97	-	-
121	490698.29	1290650.19	-	-
122	490703.15	1290647.57	-	-
123	490706.96	1290644.92	-	-
124	490707.85	1290636.61	-	-
125	490710.61	1290632.58	-	-
126	490709.2	1290627.12	-	-
127	490704.56	1290626.8	-	-
128	490694.19	1290631.05	-	-
129	490692.03	1290630.66	-	-
130	490688.93	1290626.8	-	-
131	490684.05	1290624.82	-	-
132	490682.37	1290621.96	-	-
133	490682.64	1290618.66	-	-
134	490688.34	1290613.95	-	-
135	490690.47	1290608.45	-	-
136	490688.66	1290604.44	-	-
137	490683.89	1290602.11	-	-
138	490677.77	1290601.34	-	-



ДОКУМЕНТ ПОДПИСАН
ЭЛЕКТРОННОЙ ПОДПИСЬЮ

Сертификат: 00ВВ056В7401СВ38D2В3576АСDC8425108

Владелец: ФЕДЕРАЛЬНАЯ СЛУЖБА ГОСУДАРСТВЕННОЙ

РЕГИСТРАЦИИ, КАДАСТРА И КАРТОГРАФИИ

Действителен: с 27.06.2023 по 19.09.2024

полное наименование должности

инициалы, фамилия

Земельный участок

вид объекта недвижимости

Лист № 28 раздела 4.2

Всего листов раздела 4.2: 86

Всего разделов: 8

Всего листов выписки: 116

27.02.2024г. № КУВИ-001/2024-57522369

Кадастровый номер:

50:07:0060307:19

1	2	3	4	5
139	490676.14	1290597.44	-	-
140	490676.27	1290592.06	-	-
141	490680.11	1290591.47	-	-
142	490683.03	1290588.74	-	-
143	490684.04	1290586.74	-	-
144	490679.91	1290571.32	-	-
145	490675.67	1290568.31	-	-
146	490671.52	1290568.82	-	-
147	490666.39	1290574.13	-	-
148	490666.06	1290577.16	-	-
149	490665.44	1290584.08	-	-
150	490663.8	1290585.93	-	-
151	490659.26	1290584.17	-	-
152	490654.54	1290579.66	-	-
153	490653.24	1290574.65	-	-
154	490650.08	1290570.51	-	-
155	490644.82	1290570.1	-	-
156	490640.74	1290572.06	-	-
157	490641.76	1290577.14	-	-
158	490640.04	1290583.14	-	-
159	490636.01	1290585.2	-	-
160	490627.16	1290585.98	-	-
161	490627.03	1290584.72	-	-
162	490625.87	1290580.46	-	-
163	490627.93	1290579.66	-	-
164	490632.16	1290577.58	-	-
165	490633.84	1290573.46	-	-
166	490634.23	1290567.97	-	-
167	490635.74	1290562.51	-	-



ДОКУМЕНТ ПОДПИСАН
ЭЛЕКТРОННОЙ ПОДПИСЬЮ

Сертификат: 00ВВ056В7401СВ38Д2В3576АСДС8425108

Владелец: ФЕДЕРАЛЬНАЯ СЛУЖБА ГОСУДАРСТВЕННОЙ

РЕГИСТРАЦИИ, КАДАСТРА И КАРТОГРАФИИ

Действителен: с 27.06.2023 по 19.09.2024

полное наименование должности

инициалы, фамилия

Земельный участок

вид объекта недвижимости

Лист № 29 раздела 4.2

Всего листов раздела 4.2: 86

Всего разделов: 8

Всего листов выписки: 116

27.02.2024г. № КУВИ-001/2024-57522369

Кадастровый номер:

50:07:0060307:19

1	2	3	4	5
168	490638.76	1290558.77	-	-
169	490641.07	1290552.57	-	-
170	490641.2	1290545.37	-	-
171	490639.86	1290536.98	-	-
172	490635.01	1290529.98	-	-
173	490636.28	1290529.1	-	-
174	490642.04	1290529.11	-	-
175	490645.13	1290527.33	-	-
176	490645.61	1290522.35	-	-
177	490638.35	1290511.93	-	-
178	490634.21	1290507.12	-	-
179	490638.73	1290501.59	-	-
180	490645.98	1290487.39	-	-
181	490648.64	1290487.44	-	-
182	490656.16	1290489.99	-	-
183	490663.28	1290489.91	-	-
184	490665.23	1290488.04	-	-
185	490669.7	1290485.99	-	-
186	490675.44	1290487.15	-	-
187	490679.81	1290482.04	-	-
188	490680.64	1290475.37	-	-
189	490680.07	1290474.17	-	-
190	490676.45	1290471.9	-	-
191	490673.29	1290467.76	-	-
192	490669.99	1290462.69	-	-
193	490672.92	1290458.23	-	-
194	490675.11	1290459.68	-	-
195	490681.24	1290460.04	-	-
196	490692.58	1290454.19	-	-



ДОКУМЕНТ ПОДПИСАН
ЭЛЕКТРОННОЙ ПОДПИСЬЮ

Сертификат: 00ВВ056В7401СВ38Д2В3576АСДС8425108

Владелец: ФЕДЕРАЛЬНАЯ СЛУЖБА ГОСУДАРСТВЕННОЙ

РЕГИСТРАЦИИ, КАДАСТРА И КАРТОГРАФИИ

Действителен: с 27.06.2023 по 19.09.2024

полное наименование должности

инициалы, фамилия

Земельный участок

вид объекта недвижимости

Лист № 30 раздела 4.2

Всего листов раздела 4.2: 86

Всего разделов: 8

Всего листов выписки: 116

27.02.2024г. № КУВИ-001/2024-57522369

Кадастровый номер:

50:07:0060307:19

1	2	3	4	5
197	490696.9	1290454.01	-	-
198	490698.78	1290451.12	-	-
199	490697.47	1290445.52	-	-
200	490701.88	1290440.1	-	-
201	490709.05	1290437.77	-	-
202	490711.22	1290435.06	-	-
203	490716.39	1290415.64	-	-
204	490715.77	1290412.05	-	-
205	490714.16	1290410.34	-	-
206	490730.53	1290397.22	-	-
207	490748.08	1290378.59	-	-
208	490761.81	1290365.35	-	-
209	490761.86	1290365.34	-	-
210	490769.97	1290359.05	-	-
211	490776.15	1290358.37	-	-
212	490779.74	1290352.82	-	-
213	490779.15	1290348.64	-	-
214	490783.8	1290344.16	-	-
215	490788.14	1290339.66	-	-
216	490790.58	1290340.3	-	-
217	490796.46	1290338.95	-	-
218	490799	1290337.78	-	-
219	490799	1290333.94	-	-
220	490797.08	1290330.38	-	-
221	490847.45	1290278.13	-	-
222	490885.13	1290235.03	-	-
223	490893.47	1290222.52	-	-
224	490896.79	1290223.39	-	-
225	490901.14	1290221.82	-	-



ДОКУМЕНТ ПОДПИСАН
ЭЛЕКТРОННОЙ ПОДПИСЬЮ

Сертификат: 00ВВ056В7401СВ38Д2В3576АСДС8425108

Владелец: ФЕДЕРАЛЬНАЯ СЛУЖБА ГОСУДАРСТВЕННОЙ

РЕГИСТРАЦИИ, КАДАСТРА И КАРТОГРАФИИ

Действителен: с 27.06.2023 по 19.09.2024

полное наименование должности

инициалы, фамилия

Земельный участок

вид объекта недвижимости

Лист № 31 раздела 4.2

Всего листов раздела 4.2: 86

Всего разделов: 8

Всего листов выписки: 116

27.02.2024г. № КУВИ-001/2024-57522369

Кадастровый номер:

50:07:0060307:19

1	2	3	4	5
226	490904.47	1290219.93	-	-
227	490908.19	1290218.41	-	-
228	490911.38	1290238.72	-	-
229	490911.53	1290239.91	-	-
230	490894.33	1290273.38	-	-
231	490848.92	1290344.91	-	-
232	490820.42	1290381.56	-	-
233	490773.81	1290371.94	-	-
234	490709.77	1290461.03	-	-
235	490695.94	1290537.34	-	-
236	490736.23	1290624.28	-	-
237	490741.31	1290754	-	-
238	490748.91	1290814.09	-	-
239	490774.23	1290869.03	-	-
240	490782.95	1290986.78	-	-
241	490737.08	1291086.41	-	-
242	490660.7	1291169.78	-	-
243	490611.8	1291233.78	-	-
244	490563.96	1291264.23	-	-
245	490563.71	1291263.15	-	-
246	490560.55	1291256.5	-	-
247	490559.74	1291249.88	-	-
248	490555.66	1291245.42	-	-
249	490553.46	1291241.39	-	-
250	490555.71	1291236.97	-	-
251	490559.41	1291233.64	-	-
252	490560.65	1291233.78	-	-
253	490566.58	1291237.67	-	-
254	490573.34	1291240.3	-	-



ДОКУМЕНТ ПОДПИСАН
ЭЛЕКТРОННОЙ ПОДПИСЬЮ

Сертификат: 00ВВ056В7401СВ38D2В3576АСDC8425108

Владелец: ФЕДЕРАЛЬНАЯ СЛУЖБА ГОСУДАРСТВЕННОЙ

РЕГИСТРАЦИИ, КАДАСТРА И КАРТОГРАФИИ

Действителен: с 27.06.2023 по 19.09.2024

полное наименование должности

инициалы, фамилия

Земельный участок

вид объекта недвижимости

Лист № 32 раздела 4.2

Всего листов раздела 4.2: 86

Всего разделов: 8

Всего листов выписки: 116

27.02.2024г. № КУВИ-001/2024-57522369

Кадастровый номер:

50:07:0060307:19

1	2	3	4	5
255	490577.18	1291237.89	-	-
256	490578.59	1291231.68	-	-
257	490578.74	1291228.31	-	-
258	490577.91	1291225.02	-	-
259	490573.45	1291222.59	-	-
260	490574.78	1291219.43	-	-
261	490571.96	1291215.18	-	-
262	490571.36	1291209.79	-	-
263	490568.13	1291205.37	-	-
1	490896.15	1290218.51	-	-
2	490900.8	1290211.55	-	-
3	490905.42	1290214.25	-	-
4	490905.49	1290215.36	-	-
5	490898.35	1290218.7	-	-
6	490896.15	1290218.51	-	-
1	490743.75	1290958.54	-	-
2	490743.3	1290950.69	-	-
3	490742.55	1290942.67	-	-
4	490750.81	1290956.82	-	-
5	490751.51	1290958.5	-	-
6	490750.83	1290959.44	-	-
7	490745.69	1290957.99	-	-
8	490743.75	1290958.54	-	-
1	490772.67	1290354.89	-	-
2	490775.62	1290352.04	-	-
3	490775.59	1290352.74	-	-
4	490773.57	1290354.68	-	-
5	490772.67	1290354.89	-	-
1	490759.04	1291888.96	-	-



ДОКУМЕНТ ПОДПИСАН
ЭЛЕКТРОННОЙ ПОДПИСЬЮ

Сертификат: 00ВВ056В7401СВ38Д2В3576АСDC8425108

Владелец: ФЕДЕРАЛЬНАЯ СЛУЖБА ГОСУДАРСТВЕННОЙ

РЕГИСТРАЦИИ, КАДАСТРА И КАРТОГРАФИИ

Действителен: с 27.06.2023 по 19.09.2024

полное наименование должности

инициалы, фамилия

Земельный участок

вид объекта недвижимости

Лист № 33 раздела 4.2

Всего листов раздела 4.2: 86

Всего разделов: 8

Всего листов выписки: 116

27.02.2024г. № КУВИ-001/2024-57522369

Кадастровый номер:

50:07:0060307:19

1	2	3	4	5
2	490755.72	1291878.75	-	-
3	490752.44	1291868.03	-	-
4	490750.25	1291862.96	-	-
5	490749.77	1291860.23	-	-
6	490747.31	1291852.78	-	-
7	490747.8	1291851.61	-	-
8	490761.56	1291845.67	-	-
9	490764.43	1291840	-	-
10	490764.05	1291834.7	-	-
11	490760.63	1291830.45	-	-
12	490758.78	1291827.78	-	-
13	490758.47	1291825.14	-	-
14	490759.71	1291823.68	-	-
15	490764.09	1291820.66	-	-
16	490768.89	1291815.74	-	-
17	490769.4	1291814.25	-	-
18	490767.92	1291810.57	-	-
19	490764.55	1291804.67	-	-
20	490762.68	1291802.99	-	-
21	490756.49	1291801.84	-	-
22	490748.07	1291795.62	-	-
23	490745.65	1291791.52	-	-
24	490746.9	1291790.07	-	-
25	490751.84	1291788.51	-	-
26	490754.4	1291785.38	-	-
27	490754.19	1291782.15	-	-
28	490751.23	1291779.44	-	-
29	490749.59	1291776.43	-	-
30	490748.99	1291765.56	-	-



ДОКУМЕНТ ПОДПИСАН
ЭЛЕКТРОННОЙ ПОДПИСЬЮ

Сертификат: 00ВВ056В7401СВ38D2В3576АСDC8425108

Владелец: ФЕДЕРАЛЬНАЯ СЛУЖБА ГОСУДАРСТВЕННОЙ

РЕГИСТРАЦИИ, КАДАСТРА И КАРТОГРАФИИ

Действителен: с 27.06.2023 по 19.09.2024

полное наименование должности

инициалы, фамилия

Земельный участок

вид объекта недвижимости

Лист № 34 раздела 4.2

Всего листов раздела 4.2: 86

Всего разделов: 8

Всего листов выписки: 116

27.02.2024г. № КУВИ-001/2024-57522369

Кадастровый номер:

50:07:0060307:19

1	2	3	4	5
31	490749.17	1291763.08	-	-
32	490750.3	1291762.5	-	-
33	490751.9	1291762.98	-	-
34	490755.95	1291765.86	-	-
35	490759.01	1291766.75	-	-
36	490762.4	1291763.53	-	-
37	490763.89	1291756.2	-	-
38	490764.3	1291750.6	-	-
39	490765.98	1291747.78	-	-
40	490765.24	1291745.94	-	-
41	490762.91	1291744.57	-	-
42	490760.1	1291738.31	-	-
43	490755.19	1291726.63	-	-
44	490747.86	1291725.14	-	-
45	490746.78	1291724.11	-	-
46	490747.58	1291714.72	-	-
47	490749.1	1291711.19	-	-
48	490748.69	1291705.25	-	-
49	490746.11	1291702.77	-	-
50	490742.85	1291701.51	-	-
51	490740.21	1291702.44	-	-
52	490738.22	1291703	-	-
53	490730.87	1291700.98	-	-
54	490728.65	1291699.63	-	-
55	490728.21	1291697.73	-	-
56	490729.83	1291691.38	-	-
57	490730.22	1291681.55	-	-
58	490735.3	1291664.5	-	-
59	490734.05	1291655.36	-	-



ДОКУМЕНТ ПОДПИСАН
ЭЛЕКТРОННОЙ ПОДПИСЬЮ

Сертификат: 00ВВ056В7401СВ38D2В3576АСDC8425108

Владелец: ФЕДЕРАЛЬНАЯ СЛУЖБА ГОСУДАРСТВЕННОЙ

РЕГИСТРАЦИИ, КАДАСТРА И КАРТОГРАФИИ

Действителен: с 27.06.2023 по 19.09.2024

полное наименование должности

инициалы, фамилия

Земельный участок

вид объекта недвижимости

Лист № 35 раздела 4.2

Всего листов раздела 4.2: 86

Всего разделов: 8

Всего листов выписки: 116

27.02.2024г. № КУВИ-001/2024-57522369

Кадастровый номер:

50:07:0060307:19

1	2	3	4	5
60	490733.51	1291653.05	-	-
61	490727.62	1291647.21	-	-
62	490722.83	1291647.34	-	-
63	490718.33	1291645.82	-	-
64	490715.88	1291640.68	-	-
65	490713.6	1291638.29	-	-
66	490704.06	1291637.14	-	-
67	490701.57	1291633.9	-	-
68	490694.91	1291624.21	-	-
69	490689.46	1291618.06	-	-
70	490687.66	1291614.59	-	-
71	490688.43	1291611.92	-	-
72	490690.38	1291611.33	-	-
73	490694.53	1291613.07	-	-
74	490698.48	1291618.23	-	-
75	490705.08	1291619.63	-	-
76	490707.97	1291617.98	-	-
77	490709.73	1291609.58	-	-
78	490708.23	1291602.93	-	-
79	490707.06	1291600.97	-	-
80	490700.49	1291599.48	-	-
81	490698.46	1291597.4	-	-
82	490697.26	1291590.46	-	-
83	490695.19	1291587.44	-	-
84	490693.5	1291586.97	-	-
85	490691.58	1291588.41	-	-
86	490688.31	1291594.71	-	-
87	490685.82	1291596.22	-	-
88	490683.98	1291596.56	-	-



ДОКУМЕНТ ПОДПИСАН
ЭЛЕКТРОННОЙ ПОДПИСЬЮ

Сертификат: 00ВВ056В7401СВ38D2В3576АСDС8425108

Владелец: ФЕДЕРАЛЬНАЯ СЛУЖБА ГОСУДАРСТВЕННОЙ

РЕГИСТРАЦИИ, КАДАСТРА И КАРТОГРАФИИ

Действителен: с 27.06.2023 по 19.09.2024

полное наименование должности

инициалы, фамилия

Земельный участок

вид объекта недвижимости

Лист № 36 раздела 4.2

Всего листов раздела 4.2: 86

Всего разделов: 8

Всего листов выписки: 116

27.02.2024г. № КУВИ-001/2024-57522369

Кадастровый номер:

50:07:0060307:19

1	2	3	4	5
89	490682.68	1291596.19	-	-
90	490680.59	1291593.76	-	-
91	490680.01	1291590.13	-	-
92	490678.66	1291587.5	-	-
93	490678.62	1291585.96	-	-
94	490682.29	1291580.53	-	-
95	490683	1291578.97	-	-
96	490682.39	1291576.76	-	-
97	490681.22	1291575.43	-	-
98	490677.34	1291576.21	-	-
99	490670.19	1291580.42	-	-
100	490668.17	1291580.46	-	-
101	490665.03	1291579.36	-	-
102	490664.03	1291576.39	-	-
103	490668.71	1291570.29	-	-
104	490670.93	1291568.28	-	-
105	490674.78	1291567.4	-	-
106	490683.73	1291565.04	-	-
107	490685.53	1291564.23	-	-
108	490686.32	1291561.33	-	-
109	490685.06	1291558.62	-	-
110	490682.6	1291557.69	-	-
111	490680.71	1291557.38	-	-
112	490677.57	1291557.67	-	-
113	490670.68	1291558.83	-	-
114	490664.84	1291561.35	-	-
115	490662.78	1291561.84	-	-
116	490659.7	1291562	-	-
117	490658	1291559.67	-	-



ДОКУМЕНТ ПОДПИСАН
ЭЛЕКТРОННОЙ ПОДПИСЬЮ

Сертификат: 00ВВ056В7401СВ38D2В3576АСDC8425108

Владелец: ФЕДЕРАЛЬНАЯ СЛУЖБА ГОСУДАРСТВЕННОЙ

РЕГИСТРАЦИИ, КАДАСТРА И КАРТОГРАФИИ

Действителен: с 27.06.2023 по 19.09.2024

полное наименование должности

инициалы, фамилия

Земельный участок

вид объекта недвижимости

Лист № 37 раздела 4.2

Всего листов раздела 4.2: 86

Всего разделов: 8

Всего листов выписки: 116

27.02.2024г. № КУВИ-001/2024-57522369

Кадастровый номер:

50:07:0060307:19

1	2	3	4	5
118	490656.48	1291558.35	-	-
119	490653.33	1291557.96	-	-
120	490651.52	1291554.18	-	-
121	490649.91	1291546.06	-	-
122	490649.67	1291541.09	-	-
123	490651.86	1291531.58	-	-
124	490648.73	1291528.84	-	-
125	490645.04	1291527.46	-	-
126	490641.78	1291527.47	-	-
127	490638.51	1291523.2	-	-
128	490635.26	1291521.37	-	-
129	490632.03	1291521.34	-	-
130	490629.6	1291524.73	-	-
131	490624.44	1291528.62	-	-
132	490621.63	1291528.72	-	-
133	490619.45	1291528.19	-	-
134	490619.33	1291524.87	-	-
135	490620.12	1291522.12	-	-
136	490625.87	1291517.32	-	-
137	490631.82	1291508.1	-	-
138	490630.79	1291503.06	-	-
139	490629.64	1291499.72	-	-
140	490622.71	1291496.59	-	-
141	490620.81	1291493.77	-	-
142	490623.46	1291490.2	-	-
143	490624.45	1291483.29	-	-
144	490621.95	1291480.37	-	-
145	490615.41	1291478.7	-	-
146	490612.29	1291477.97	-	-



ДОКУМЕНТ ПОДПИСАН
ЭЛЕКТРОННОЙ ПОДПИСЬЮ

Сертификат: 00ВВ056В7401СВ38Д2В3576АСДС8425108

Владелец: ФЕДЕРАЛЬНАЯ СЛУЖБА ГОСУДАРСТВЕННОЙ

РЕГИСТРАЦИИ, КАДАСТРА И КАРТОГРАФИИ

Действителен: с 27.06.2023 по 19.09.2024

полное наименование должности

инициалы, фамилия

Земельный участок

вид объекта недвижимости

Лист № 38 раздела 4.2

Всего листов раздела 4.2: 86

Всего разделов: 8

Всего листов выписки: 116

27.02.2024г. № КУВИ-001/2024-57522369

Кадастровый номер:

50:07:0060307:19

1	2	3	4	5
147	490610.93	1291475.97	-	-
148	490613.35	1291473.1	-	-
149	490617.26	1291472.71	-	-
150	490621.9	1291468.27	-	-
151	490623.5	1291459.02	-	-
152	490620.02	1291453.39	-	-
153	490613.83	1291452.2	-	-
154	490607.96	1291453.55	-	-
155	490605.16	1291457.03	-	-
156	490602.97	1291457.02	-	-
157	490601.31	1291453.15	-	-
158	490598.71	1291449.12	-	-
159	490595.49	1291446.9	-	-
160	490591.14	1291448.67	-	-
161	490589.25	1291452.19	-	-
162	490587.34	1291455.08	-	-
163	490586.01	1291454.35	-	-
164	490586.46	1291451.8	-	-
165	490589.07	1291440.78	-	-
166	490588.83	1291435.82	-	-
167	490586.76	1291432.43	-	-
168	490580.99	1291429.12	-	-
169	490580.65	1291427.66	-	-
170	490581.87	1291417.85	-	-
171	490581.51	1291415.75	-	-
172	490574.87	1291411.48	-	-
173	490574.12	1291409.81	-	-
174	490573.69	1291397.29	-	-
175	490573.26	1291388.13	-	-



ДОКУМЕНТ ПОДПИСАН
ЭЛЕКТРОННОЙ ПОДПИСЬЮ

Сертификат: 00ВВ056В7401СВ38Д2В3576АСДС8425108

Владелец: ФЕДЕРАЛЬНАЯ СЛУЖБА ГОСУДАРСТВЕННОЙ

РЕГИСТРАЦИИ, КАДАСТРА И КАРТОГРАФИИ

Действителен: с 27.06.2023 по 19.09.2024

полное наименование должности

инициалы, фамилия

Земельный участок

вид объекта недвижимости

Лист № 39 раздела 4.2

Всего листов раздела 4.2: 86

Всего разделов: 8

Всего листов выписки: 116

27.02.2024г. № КУВИ-001/2024-57522369

Кадастровый номер:

50:07:0060307:19

1	2	3	4	5
176	490570.5	1291381.17	-	-
177	490568.13	1291374.76	-	-
178	490571.2	1291368.53	-	-
179	490575.87	1291365.44	-	-
180	490579.93	1291361.81	-	-
181	490581.41	1291359.28	-	-
182	490581.11	1291355.74	-	-
183	490578.55	1291352.47	-	-
184	490569.74	1291345.49	-	-
185	490568.76	1291335.78	-	-
186	490577.39	1291321.96	-	-
187	490577.66	1291317.29	-	-
188	490577.56	1291314.53	-	-
189	490575.52	1291313.17	-	-
190	490564.28	1291311.91	-	-
191	490558.69	1291313.82	-	-
192	490556.56	1291313.21	-	-
193	490555.81	1291312.04	-	-
194	490561.95	1291309.09	-	-
195	490563.27	1291302.74	-	-
196	490563.09	1291293.8	-	-
197	490562.16	1291292.67	-	-
198	490549.93	1291292.12	-	-
199	490541.91	1291286.98	-	-
200	490538.97	1291283.69	-	-
201	490539.35	1291280.72	-	-
202	490542.1	1291278.71	-	-
203	490548.48	1291276.08	-	-
204	490552.76	1291274.06	-	-



ДОКУМЕНТ ПОДПИСАН
ЭЛЕКТРОННОЙ ПОДПИСЬЮ

Сертификат: 00ВВ056В7401СВ38D2В3576АСDC8425108

Владелец: ФЕДЕРАЛЬНАЯ СЛУЖБА ГОСУДАРСТВЕННОЙ

РЕГИСТРАЦИИ, КАДАСТРА И КАРТОГРАФИИ

Действителен: с 27.06.2023 по 19.09.2024

полное наименование должности

инициалы, фамилия

Земельный участок

вид объекта недвижимости

Лист № 40 раздела 4.2

Всего листов раздела 4.2: 86

Всего разделов: 8

Всего листов выписки: 116

27.02.2024г. № КУВИ-001/2024-57522369

Кадастровый номер:

50:07:0060307:19

1	2	3	4	5
205	490557.13	1291274.1	-	-
206	490559.9	1291273.17	-	-
207	490586.98	1291319.81	-	-
208	490640.69	1291323.16	-	-
209	490639.38	1291335.56	-	-
210	490634.14	1291380.97	-	-
211	490633.7	1291425.5	-	-
212	490639.81	1291473.94	-	-
213	490647.23	1291491.84	-	-
214	490665.13	1291516.28	-	-
215	490682.16	1291539.44	-	-
216	490733.23	1291597.94	-	-
217	490747.64	1291618.88	-	-
218	490753.75	1291639.41	-	-
219	490764.23	1291671.28	-	-
220	490789.55	1291709.69	-	-
221	490809.89	1291737.78	-	-
222	490818.36	1291734.16	-	-
223	490833.64	1291735.47	-	-
224	490851.11	1291745.06	-	-
225	490865.95	1291762.97	-	-
226	490886.03	1291791.78	-	-
227	490901.75	1291814.03	-	-
228	490910.92	1291815.34	-	-
229	490921.83	1291809.69	-	-
230	490933.19	1291805.75	-	-
231	490947.16	1291797.47	-	-
232	490958.06	1291782.19	-	-
233	490964.82	1291764.61	-	-



ДОКУМЕНТ ПОДПИСАН
ЭЛЕКТРОННОЙ ПОДПИСЬЮ

Сертификат: 00ВВ056В7401СВ38D2В3576АСDC8425108

Владелец: ФЕДЕРАЛЬНАЯ СЛУЖБА ГОСУДАРСТВЕННОЙ

РЕГИСТРАЦИИ, КАДАСТРА И КАРТОГРАФИИ

Действителен: с 27.06.2023 по 19.09.2024

полное наименование должности

инициалы, фамилия

Земельный участок

вид объекта недвижимости

Лист № 41 раздела 4.2

Всего листов раздела 4.2: 86

Всего разделов: 8

Всего листов выписки: 116

27.02.2024г. № КУВИ-001/2024-57522369

Кадастровый номер:

50:07:0060307:19

1	2	3	4	5
234	490964.62	1291770.92	-	-
235	490969.12	1291803.6	-	-
236	490968.06	1291836.9	-	-
237	490976.9	1291851.93	-	-
238	490985.86	1291871.26	-	-
239	491001.49	1291893.28	-	-
240	490992.56	1291890.44	-	-
241	490980.33	1291903.09	-	-
242	490970.72	1291908.75	-	-
243	490975.52	1291914	-	-
244	490984.25	1291916.19	-	-
245	490991.67	1291918.81	-	-
246	490989.48	1291924.91	-	-
247	490978.58	1291934.97	-	-
248	490962.86	1291947.63	-	-
249	490950.2	1291959.41	-	-
250	490946.7	1291973.81	-	-
251	490945.39	1291990.41	-	-
252	490948.45	1291994.34	-	-
253	490959.36	1292000.88	-	-
254	490974.64	1292005.69	-	-
255	490984.25	1292007.44	-	-
256	490998.66	1292014.41	-	-
257	491005.2	1292019.22	-	-
258	491016.56	1292025.75	-	-
259	491039.27	1292026.63	-	-
260	491058.85	1292025.07	-	-
261	491062.81	1292029.31	-	-
262	491083.08	1292057.67	-	-



ДОКУМЕНТ ПОДПИСАН
ЭЛЕКТРОННОЙ ПОДПИСЬЮ

Сертификат: 00ВВ056В7401СВ38Д2В3576АСДС8425108

Владелец: ФЕДЕРАЛЬНАЯ СЛУЖБА ГОСУДАРСТВЕННОЙ

РЕГИСТРАЦИИ, КАДАСТРА И КАРТОГРАФИИ

Действителен: с 27.06.2023 по 19.09.2024

полное наименование должности

инициалы, фамилия

Земельный участок

вид объекта недвижимости

Лист № 42 раздела 4.2

Всего листов раздела 4.2: 86

Всего разделов: 8

Всего листов выписки: 116

27.02.2024г. № КУВИ-001/2024-57522369

Кадастровый номер:

50:07:0060307:19

1	2	3	4	5
263	491085.29	1292062.04	-	-
264	491082	1292063.47	-	-
265	491075.59	1292065.09	-	-
266	491068.63	1292064.91	-	-
267	491058.53	1292062.03	-	-
268	491046.13	1292055.38	-	-
269	491029.05	1292042.75	-	-
270	491017.42	1292034.28	-	-
271	491002.83	1292030.09	-	-
272	490993.5	1292029.91	-	-
273	490988.23	1292031.19	-	-
274	490982.58	1292037.03	-	-
275	490977.8	1292046	-	-
276	490970.47	1292058.09	-	-
277	490965.22	1292066.19	-	-
278	490959.75	1292072	-	-
279	490954.08	1292076.22	-	-
280	490950.34	1292077.84	-	-
281	490944.3	1292078.81	-	-
282	490936.39	1292078.81	-	-
283	490929.17	1292075.59	-	-
284	490923.17	1292071.44	-	-
285	490917.16	1292062.88	-	-
286	490914.91	1292057.91	-	-
287	490912.86	1292041.53	-	-
288	490913.39	1292031.28	-	-
289	490911.34	1292016.25	-	-
290	490903.03	1292006.97	-	-
291	490895.97	1292002.16	-	-



ДОКУМЕНТ ПОДПИСАН
ЭЛЕКТРОННОЙ ПОДПИСЬЮ

Сертификат: 00ВВ056В7401СВ38Д2В3576АСДС8425108

Владелец: ФЕДЕРАЛЬНАЯ СЛУЖБА ГОСУДАРСТВЕННОЙ

РЕГИСТРАЦИИ, КАДАСТРА И КАРТОГРАФИИ

Действителен: с 27.06.2023 по 19.09.2024

полное наименование должности

инициалы, фамилия

Земельный участок

вид объекта недвижимости

Лист № 43 раздела 4.2

Всего листов раздела 4.2: 86

Всего разделов: 8

Всего листов выписки: 116

27.02.2024г. № КУВИ-001/2024-57522369

Кадастровый номер:

50:07:0060307:19

1	2	3	4	5
292	490887.17	1291997.5	-	-
293	490879.25	1291995.59	-	-
294	490863.63	1291994.91	-	-
295	490843.66	1291994.03	-	-
296	490833.55	1291992.69	-	-
297	490822.11	1291990.5	-	-
298	490819.16	1291990.37	-	-
299	490817.98	1291989.25	-	-
300	490816.77	1291986.63	-	-
301	490813.93	1291985.42	-	-
302	490812.83	1291984.37	-	-
303	490811.18	1291984.24	-	-
304	490808.94	1291983.28	-	-
305	490801.95	1291979.78	-	-
306	490799.81	1291978.33	-	-
307	490799.73	1291978.05	-	-
308	490801.85	1291973.5	-	-
309	490802.69	1291967.42	-	-
310	490802.23	1291964.44	-	-
311	490799.48	1291960.33	-	-
312	490798.94	1291952.3	-	-
313	490800.99	1291948.25	-	-
314	490800.4	1291945.99	-	-
315	490798.99	1291945.11	-	-
316	490796.18	1291945.31	-	-
317	490789.5	1291948.2	-	-
318	490786.24	1291948.17	-	-
319	490784.32	1291946.36	-	-
320	490782.94	1291940.04	-	-



ДОКУМЕНТ ПОДПИСАН
ЭЛЕКТРОННОЙ ПОДПИСЬЮ

Сертификат: 00ВВ056В7401СВ38D2В3576АСDС8425108

Владелец: ФЕДЕРАЛЬНАЯ СЛУЖБА ГОСУДАРСТВЕННОЙ

РЕГИСТРАЦИИ, КАДАСТРА И КАРТОГРАФИИ

Действителен: с 27.06.2023 по 19.09.2024

полное наименование должности

инициалы, фамилия

Земельный участок

вид объекта недвижимости

Лист № 44 раздела 4.2

Всего листов раздела 4.2: 86

Всего разделов: 8

Всего листов выписки: 116

27.02.2024г. № КУВИ-001/2024-57522369

Кадастровый номер:

50:07:0060307:19

1	2	3	4	5
321	490782.73	1291936.17	-	-
322	490779.74	1291933.62	-	-
323	490777.65	1291929.44	-	-
324	490778.16	1291927.74	-	-
325	490780.15	1291927.21	-	-
326	490783.34	1291928.08	-	-
327	490784.76	1291928.05	-	-
328	490786.3	1291925.5	-	-
329	490785.83	1291921.16	-	-
330	490782.72	1291917.14	-	-
331	490781.72	1291912.46	-	-
332	490780.63	1291911.65	-	-
333	490775.11	1291908.58	-	-
334	490767.4	1291905.16	-	-
335	490766.34	1291903.82	-	-
336	490765.61	1291895.7	-	-
337	490764.25	1291892.27	-	-
338	490759.04	1291888.96	-	-
1	490725.64	1291650.07	-	-
2	490725.65	1291651.5	-	-
3	490722.72	1291653.52	-	-
4	490715.21	1291663.61	-	-
5	490713.91	1291664.02	-	-
6	490711.62	1291661.89	-	-
7	490711.91	1291659.92	-	-
8	490717.16	1291649.61	-	-
9	490719.35	1291648.4	-	-
10	490725.64	1291650.07	-	-
1	490734.63	1291703.92	-	-



ДОКУМЕНТ ПОДПИСАН
ЭЛЕКТРОННОЙ ПОДПИСЬЮ

Сертификат: 00ВВ056В7401СВ38D2В3576АСDC8425108

Владелец: ФЕДЕРАЛЬНАЯ СЛУЖБА ГОСУДАРСТВЕННОЙ

РЕГИСТРАЦИИ, КАДАСТРА И КАРТОГРАФИИ

Действителен: с 27.06.2023 по 19.09.2024

полное наименование должности

инициалы, фамилия

Земельный участок

вид объекта недвижимости

Лист № 45 раздела 4.2

Всего листов раздела 4.2: 86

Всего разделов: 8

Всего листов выписки: 116

27.02.2024г. № КУВИ-001/2024-57522369

Кадастровый номер:

50:07:0060307:19

1	2	3	4	5
2	490735.93	1291706.22	-	-
3	490735.47	1291708.15	-	-
4	490733.15	1291710.5	-	-
5	490727.79	1291712.65	-	-
6	490725.18	1291712.65	-	-
7	490724.7	1291711.71	-	-
8	490725.39	1291701.54	-	-
9	490726.39	1291700.88	-	-
10	490734.63	1291703.92	-	-
1	490672.48	1290470.44	-	-
2	490676.59	1290474.95	-	-
3	490678	1290478.23	-	-
4	490676.95	1290482.41	-	-
5	490674.35	1290484.27	-	-
6	490670.29	1290483.01	-	-
7	490667.28	1290483.62	-	-
8	490666.11	1290485.93	-	-
9	490663.91	1290485.99	-	-
10	490663.19	1290481.59	-	-
11	490664.71	1290476.67	-	-
12	490667.66	1290472.15	-	-
13	490670.43	1290469.45	-	-
14	490672.48	1290470.44	-	-



ДОКУМЕНТ ПОДПИСАН
ЭЛЕКТРОННОЙ ПОДПИСЬЮ

Сертификат: 00ВВ056В7401СВ38D2В3576АСDC8425108

Владелец: ФЕДЕРАЛЬНАЯ СЛУЖБА ГОСУДАРСТВЕННОЙ

РЕГИСТРАЦИИ, КАДАСТРА И КАРТОГРАФИИ

Действителен: с 27.06.2023 по 19.09.2024

полное наименование должности

инициалы, фамилия

Земельный участок

вид объекта недвижимости

Лист № 46 раздела 4.2

Всего листов раздела 4.2: 86

Всего разделов: 8

Всего листов выписки: 116

27.02.2024г. № КУВИ-001/2024-57522369

Кадастровый номер:

50:07:0060307:19

Сведения о характерных точках границы части (частей) земельного участка

Учетный номер части: 50:07:0060307:19/4

Система координат

Номер точки	Координаты, м		Описание закрепления на местности	Средняя квадратичная погрешность определения координат характерных точек границ земельного участка, м
	X	Y		
1	2	3	4	5
1	490675.44	1290454.38	-	-
2	490687.23	1290436.41	-	-
3	490705.42	1290417.34	-	-
4	490711.93	1290412.12	-	-
5	490712.82	1290416	-	-
6	490711.85	1290423.8	-	-
7	490707.39	1290432.33	-	-
8	490702.71	1290434.75	-	-
9	490696.04	1290441	-	-
10	490693	1290447.01	-	-
11	490691.37	1290452.11	-	-
12	490683.63	1290455.65	-	-
13	490677.39	1290455.47	-	-
14	490675.44	1290454.38	-	-
1	490647.44	1290484.54	-	-
2	490648.69	1290482.09	-	-
3	490666.76	1290465.67	-	-
4	490667.46	1290467.92	-	-
5	490667.6	1290469.81	-	-
6	490662.15	1290475.63	-	-
7	490660.24	1290482.71	-	-
8	490659.31	1290485.72	-	-
9	490657.3	1290487.22	-	-
10	490651.17	1290484.94	-	-



ДОКУМЕНТ ПОДПИСАН
ЭЛЕКТРОННОЙ ПОДПИСЬЮ

Сертификат: 00ВВ056В7401СВ38D2В3576АСDС8425108

Владелец: ФЕДЕРАЛЬНАЯ СЛУЖБА ГОСУДАРСТВЕННОЙ

РЕГИСТРАЦИИ, КАДАСТРА И КАРТОГРАФИИ

Действителен: с 27.06.2023 по 19.09.2024

полное наименование должности

инициалы, фамилия

Земельный участок

вид объекта недвижимости

Лист № 47 раздела 4.2

Всего листов раздела 4.2: 86

Всего разделов: 8

Всего листов выписки: 116

27.02.2024г. № КУВИ-001/2024-57522369

Кадастровый номер:

50:07:0060307:19

1	2	3	4	5
11	490647.44	1290484.54	-	-
1	490624.41	1290575.13	-	-
2	490619.23	1290556.16	-	-
3	490617.94	1290540.78	-	-
4	490624.22	1290519.34	-	-
5	490631.98	1290509.85	-	-
6	490634.08	1290512.04	-	-
7	490640.04	1290520.42	-	-
8	490639.87	1290522.23	-	-
9	490632.03	1290525.36	-	-
10	490629.76	1290527.65	-	-
11	490629.61	1290529.6	-	-
12	490636.33	1290537.64	-	-
13	490638.84	1290546.65	-	-
14	490637.15	1290554.71	-	-
15	490635.55	1290556.7	-	-
16	490631.79	1290556.39	-	-
17	490629.27	1290559.02	-	-
18	490630.91	1290568.42	-	-
19	490629.9	1290573.67	-	-
20	490624.78	1290574.99	-	-
21	490624.41	1290575.13	-	-
1	490611.54	1291164.78	-	-
2	490613.61	1291162.88	-	-
3	490626.59	1291142.75	-	-
4	490643.92	1291113.94	-	-
5	490656.91	1291099.66	-	-
6	490674.37	1291080.32	-	-
7	490675.37	1291082.68	-	-



ДОКУМЕНТ ПОДПИСАН
ЭЛЕКТРОННОЙ ПОДПИСЬЮ

Сертификат: 00ВВ056В7401СВ38D2В3576АСDС8425108

Владелец: ФЕДЕРАЛЬНАЯ СЛУЖБА ГОСУДАРСТВЕННОЙ

РЕГИСТРАЦИИ, КАДАСТРА И КАРТОГРАФИИ

Действителен: с 27.06.2023 по 19.09.2024

полное наименование должности

инициалы, фамилия

Земельный участок

вид объекта недвижимости

Лист № 48 раздела 4.2

Всего листов раздела 4.2: 86

Всего разделов: 8

Всего листов выписки: 116

27.02.2024г. № КУВИ-001/2024-57522369

Кадастровый номер:

50:07:0060307:19

1	2	3	4	5
8	490676.25	1291090.5	-	-
9	490669.82	1291101.13	-	-
10	490665.12	1291110.93	-	-
11	490664.88	1291114.18	-	-
12	490668	1291118.52	-	-
13	490669.71	1291121.32	-	-
14	490670.08	1291127.55	-	-
15	490669.54	1291131.36	-	-
16	490668.26	1291132.01	-	-
17	490666.36	1291131.66	-	-
18	490661.09	1291128.55	-	-
19	490657.26	1291127.02	-	-
20	490654.5	1291127.3	-	-
21	490638.77	1291136.3	-	-
22	490638.11	1291137.38	-	-
23	490639.54	1291142.67	-	-
24	490644.49	1291146.64	-	-
25	490652.63	1291148.1	-	-
26	490653.48	1291148.69	-	-
27	490653.58	1291150.07	-	-
28	490646.17	1291160.82	-	-
29	490642.88	1291163.33	-	-
30	490637.69	1291162.54	-	-
31	490634.9	1291160.69	-	-
32	490631.75	1291159.64	-	-
33	490628.9	1291160.42	-	-
34	490627.48	1291160.22	-	-
35	490626.72	1291159.3	-	-
36	490625.22	1291158.72	-	-



ДОКУМЕНТ ПОДПИСАН
ЭЛЕКТРОННОЙ ПОДПИСЬЮ

Сертификат: 00ВВ056В7401СВ38D2В3576АСDС8425108

Владелец: ФЕДЕРАЛЬНАЯ СЛУЖБА ГОСУДАРСТВЕННОЙ

РЕГИСТРАЦИИ, КАДАСТРА И КАРТОГРАФИИ

Действителен: с 27.06.2023 по 19.09.2024

полное наименование должности

инициалы, фамилия

Земельный участок

вид объекта недвижимости

Лист № 49 раздела 4.2

Всего листов раздела 4.2: 86

Всего разделов: 8

Всего листов выписки: 116

27.02.2024г. № КУВИ-001/2024-57522369

Кадастровый номер:

50:07:0060307:19

1	2	3	4	5
37	490623.62	1291159.38	-	-
38	490622.92	1291162.17	-	-
39	490619.46	1291165.66	-	-
40	490617.44	1291170.73	-	-
41	490616.84	1291173.07	-	-
42	490615.18	1291173.88	-	-
43	490613.71	1291173.36	-	-
44	490612.77	1291171.66	-	-
45	490612.82	1291167.54	-	-
46	490612.45	1291165.64	-	-
47	490611.54	1291164.78	-	-
1	490686.97	1291067.56	-	-
2	490694.79	1291061.32	-	-
3	490693.81	1291064.9	-	-
4	490691.81	1291067.63	-	-
5	490688.02	1291067.79	-	-
6	490686.97	1291067.56	-	-
1	490690.64	1290762.18	-	-
2	490689.59	1290759.03	-	-
3	490675.75	1290722.44	-	-
4	490672.94	1290708.38	-	-
5	490667.62	1290695.34	-	-
6	490667.77	1290689.9	-	-
7	490664.79	1290680.84	-	-
8	490657.43	1290668.92	-	-
9	490653.81	1290655.42	-	-
10	490643.87	1290640.94	-	-
11	490640.41	1290629.38	-	-
12	490629.71	1290630.46	-	-



ДОКУМЕНТ ПОДПИСАН
ЭЛЕКТРОННОЙ ПОДПИСЬЮ

Сертификат: 00ВВ056В7401СВ38Д2В3576АСDC8425108

Владелец: ФЕДЕРАЛЬНАЯ СЛУЖБА ГОСУДАРСТВЕННОЙ

РЕГИСТРАЦИИ, КАДАСТРА И КАРТОГРАФИИ

Действителен: с 27.06.2023 по 19.09.2024

полное наименование должности

инициалы, фамилия

Земельный участок

вид объекта недвижимости

Лист № 50 раздела 4.2

Всего листов раздела 4.2: 86

Всего разделов: 8

Всего листов выписки: 116

27.02.2024г. № КУВИ-001/2024-57522369

Кадастровый номер:

50:07:0060307:19

1	2	3	4	5
13	490626.82	1290630.4	-	-
14	490628.55	1290617.66	-	-
15	490628.77	1290601.19	-	-
16	490627.63	1290590.44	-	-
17	490629.33	1290590.46	-	-
18	490636.5	1290589.55	-	-
19	490641.29	1290587.82	-	-
20	490643.08	1290584.78	-	-
21	490644.31	1290578.76	-	-
22	490644.78	1290573.79	-	-
23	490647.17	1290573.24	-	-
24	490649.49	1290575.65	-	-
25	490650.51	1290580.73	-	-
26	490660.28	1290589.25	-	-
27	490663.15	1290590.8	-	-
28	490665.59	1290590.54	-	-
29	490667.73	1290587.97	-	-
30	490668.79	1290583.9	-	-
31	490668.17	1290576.08	-	-
32	490671.8	1290572	-	-
33	490676.19	1290572.47	-	-
34	490678.62	1290574.71	-	-
35	490680.15	1290585.86	-	-
36	490679.67	1290587.6	-	-
37	490674.31	1290588.68	-	-
38	490672.65	1290590.71	-	-
39	490672.11	1290599.66	-	-
40	490675.13	1290604.6	-	-
41	490680.57	1290606.45	-	-



ДОКУМЕНТ ПОДПИСАН
ЭЛЕКТРОННОЙ ПОДПИСЬЮ

Сертификат: 00ВВ056В7401СВ38D2В3576АСDС8425108

Владелец: ФЕДЕРАЛЬНАЯ СЛУЖБА ГОСУДАРСТВЕННОЙ

РЕГИСТРАЦИИ, КАДАСТРА И КАРТОГРАФИИ

Действителен: с 27.06.2023 по 19.09.2024

полное наименование должности

инициалы, фамилия

Земельный участок

вид объекта недвижимости

Лист № 51 раздела 4.2

Всего листов раздела 4.2: 86

Всего разделов: 8

Всего листов выписки: 116

27.02.2024г. № КУВИ-001/2024-57522369

Кадастровый номер:

50:07:0060307:19

1	2	3	4	5
42	490684.44	1290606.59	-	-
43	490685.4	1290608.5	-	-
44	490684.2	1290611.96	-	-
45	490679.44	1290618.21	-	-
46	490679.96	1290623.7	-	-
47	490682.26	1290627.3	-	-
48	490685.62	1290628.44	-	-
49	490691.7	1290634.48	-	-
50	490695.71	1290635.52	-	-
51	490699.87	1290632.69	-	-
52	490704.24	1290632.42	-	-
53	490705.15	1290633.83	-	-
54	490703.84	1290642.25	-	-
55	490697.17	1290646.58	-	-
56	490694.53	1290647.57	-	-
57	490693.59	1290651.57	-	-
58	490694.66	1290654.27	-	-
59	490697.15	1290653.56	-	-
60	490703.85	1290657.03	-	-
61	490704.4	1290658.82	-	-
62	490703.14	1290666.78	-	-
63	490703.42	1290670.52	-	-
64	490706.31	1290679.32	-	-
65	490709.28	1290682.62	-	-
66	490713.51	1290682.41	-	-
67	490718.81	1290682.97	-	-
68	490719.76	1290684.01	-	-
69	490719.68	1290685.05	-	-
70	490715.85	1290688.93	-	-



ДОКУМЕНТ ПОДПИСАН
ЭЛЕКТРОННОЙ ПОДПИСЬЮ

Сертификат: 00ВВ056В7401СВ38Д2В3576АСDC8425108

Владелец: ФЕДЕРАЛЬНАЯ СЛУЖБА ГОСУДАРСТВЕННОЙ

РЕГИСТРАЦИИ, КАДАСТРА И КАРТОГРАФИИ

Действителен: с 27.06.2023 по 19.09.2024

полное наименование должности

инициалы, фамилия

Земельный участок

вид объекта недвижимости

Лист № 52 раздела 4.2

Всего листов раздела 4.2: 86

Всего разделов: 8

Всего листов выписки: 116

27.02.2024г. № КУВИ-001/2024-57522369

Кадастровый номер:

50:07:0060307:19

1	2	3	4	5
71	490710.45	1290690.81	-	-
72	490708.01	1290693.81	-	-
73	490707.31	1290696.46	-	-
74	490712.38	1290707.59	-	-
75	490719.46	1290717.12	-	-
76	490723.14	1290721.15	-	-
77	490726.72	1290723.82	-	-
78	490727.04	1290724.95	-	-
79	490726.77	1290730.07	-	-
80	490727.85	1290737.01	-	-
81	490725.61	1290739.37	-	-
82	490722.39	1290738.47	-	-
83	490709.45	1290731.58	-	-
84	490705.89	1290731.22	-	-
85	490699.66	1290734.27	-	-
86	490698.85	1290736.52	-	-
87	490701.4	1290740.22	-	-
88	490700.95	1290741.79	-	-
89	490689.36	1290744.01	-	-
90	490686.74	1290748.01	-	-
91	490688.45	1290753.51	-	-
92	490692.27	1290756.03	-	-
93	490692.94	1290757.64	-	-
94	490692.61	1290760.08	-	-
95	490690.64	1290762.18	-	-
1	490723.58	1291035.73	-	-
2	490725.66	1291031.89	-	-
3	490725.55	1291034.03	-	-
4	490723.58	1291035.73	-	-



ДОКУМЕНТ ПОДПИСАН
ЭЛЕКТРОННОЙ ПОДПИСЬЮ

Сертификат: 00ВВ056В7401СВ38D2В3576АСDC8425108

Владелец: ФЕДЕРАЛЬНАЯ СЛУЖБА ГОСУДАРСТВЕННОЙ

РЕГИСТРАЦИИ, КАДАСТРА И КАРТОГРАФИИ

Действителен: с 27.06.2023 по 19.09.2024

полное наименование должности

инициалы, фамилия

Земельный участок

вид объекта недвижимости

Лист № 53 раздела 4.2

Всего листов раздела 4.2: 86

Всего разделов: 8

Всего листов выписки: 116

27.02.2024г. № КУВИ-001/2024-57522369

Кадастровый номер:

50:07:0060307:19

1	2	3	4	5
1	490709.92	1291049.13	-	-
2	490714.58	1291045.31	-	-
3	490714.11	1291046.38	-	-
4	490711.94	1291048.65	-	-
5	490710.09	1291049.22	-	-
6	490709.92	1291049.13	-	-
1	490903.32	1290207.76	-	-
2	490905.91	1290203.88	-	-
3	490906.8	1290209.57	-	-
4	490903.85	1290208.21	-	-
5	490903.32	1290207.76	-	-
1	490744.92	1291850.67	-	-
2	490744.7	1291850.16	-	-
3	490738.44	1291829.31	-	-
4	490732.19	1291806.97	-	-
5	490726.53	1291784.31	-	-
6	490718.19	1291760.78	-	-
7	490711.64	1291740.22	-	-
8	490701.52	1291719.38	-	-
9	490697.05	1291707.16	-	-
10	490691.08	1291697.91	-	-
11	490681.25	1291686	-	-
12	490673.47	1291679.77	-	-
13	490669.38	1291663.76	-	-
14	490650.26	1291633.12	-	-
15	490645.93	1291617.4	-	-
16	490630.31	1291602.48	-	-
17	490623.88	1291588.46	-	-
18	490619.64	1291583.36	-	-



ДОКУМЕНТ ПОДПИСАН
ЭЛЕКТРОННОЙ ПОДПИСЬЮ

Сертификат: 00ВВ056В7401СВ38D2В3576АСDC8425108

Владелец: ФЕДЕРАЛЬНАЯ СЛУЖБА ГОСУДАРСТВЕННОЙ

РЕГИСТРАЦИИ, КАДАСТРА И КАРТОГРАФИИ

Действителен: с 27.06.2023 по 19.09.2024

полное наименование должности

инициалы, фамилия

Земельный участок

вид объекта недвижимости

Лист № 54 раздела 4.2

Всего листов раздела 4.2: 86

Всего разделов: 8

Всего листов выписки: 116

27.02.2024г. № КУВИ-001/2024-57522369

Кадастровый номер:

50:07:0060307:19

1	2	3	4	5
19	490615.7	1291571.59	-	-
20	490607.38	1291557.59	-	-
21	490596.75	1291537	-	-
22	490589.77	1291516.47	-	-
23	490578.94	1291501.75	-	-
24	490563.14	1291479.88	-	-
25	490558.16	1291464.94	-	-
26	490554.69	1291443.28	-	-
27	490551.02	1291426.41	-	-
28	490537.38	1291392.44	-	-
29	490530.45	1291370.13	-	-
30	490528.28	1291351.28	-	-
31	490528.28	1291320.97	-	-
32	490524.81	1291308.41	-	-
33	490517.45	1291294.56	-	-
34	490512.91	1291276.34	-	-
35	490514	1291265.31	-	-
36	490520.48	1291248.41	-	-
37	490530.67	1291238.69	-	-
38	490546.91	1291228.28	-	-
39	490561.64	1291213.34	-	-
40	490566.7	1291207.12	-	-
41	490569.09	1291210.68	-	-
42	490569.87	1291215.33	-	-
43	490571.47	1291219.22	-	-
44	490570.44	1291223.07	-	-
45	490573.84	1291226.14	-	-
46	490575.54	1291227.95	-	-
47	490575.39	1291231.03	-	-



ДОКУМЕНТ ПОДПИСАН
ЭЛЕКТРОННОЙ ПОДПИСЬЮ

Сертификат: 00ВВ056В7401СВ38D2В3576АСDC8425108

Владелец: ФЕДЕРАЛЬНАЯ СЛУЖБА ГОСУДАРСТВЕННОЙ

РЕГИСТРАЦИИ, КАДАСТРА И КАРТОГРАФИИ

Действителен: с 27.06.2023 по 19.09.2024

полное наименование должности

инициалы, фамилия

Земельный участок

вид объекта недвижимости

Лист № 55 раздела 4.2

Всего листов раздела 4.2: 86

Всего разделов: 8

Всего листов выписки: 116

27.02.2024г. № КУВИ-001/2024-57522369

Кадастровый номер:

50:07:0060307:19

1	2	3	4	5
48	490574.13	1291234.8	-	-
49	490570.68	1291236.44	-	-
50	490565.95	1291234.69	-	-
51	490562.2	1291231.65	-	-
52	490560.53	1291231.4	-	-
53	490555.26	1291233.46	-	-
54	490551.24	1291240.06	-	-
55	490552.23	1291244.08	-	-
56	490556.02	1291251.59	-	-
57	490557.45	1291256.29	-	-
58	490561.39	1291263.78	-	-
59	490561.74	1291265.64	-	-
60	490557.2	1291268.53	-	-
61	490558.59	1291270.92	-	-
62	490556.68	1291271.67	-	-
63	490552.62	1291271.82	-	-
64	490547.32	1291274.39	-	-
65	490540.56	1291276.79	-	-
66	490537.03	1291280.87	-	-
67	490537.24	1291284.53	-	-
68	490540.44	1291288.7	-	-
69	490549.25	1291294.58	-	-
70	490560.4	1291294.61	-	-
71	490560.97	1291295.44	-	-
72	490561.07	1291301.9	-	-
73	490560.11	1291306.32	-	-
74	490554.19	1291310.56	-	-
75	490553.23	1291312.28	-	-
76	490554.83	1291314.5	-	-



ДОКУМЕНТ ПОДПИСАН
ЭЛЕКТРОННОЙ ПОДПИСЬЮ

Сертификат: 00ВВ056В7401СВ38D2В3576АСDС8425108

Владелец: ФЕДЕРАЛЬНАЯ СЛУЖБА ГОСУДАРСТВЕННОЙ

РЕГИСТРАЦИИ, КАДАСТРА И КАРТОГРАФИИ

Действителен: с 27.06.2023 по 19.09.2024

полное наименование должности

инициалы, фамилия

Земельный участок

вид объекта недвижимости

Лист № 56 раздела 4.2

Всего листов раздела 4.2: 86

Всего разделов: 8

Всего листов выписки: 116

27.02.2024г. № КУВИ-001/2024-57522369

Кадастровый номер:

50:07:0060307:19

1	2	3	4	5
77	490558.59	1291315.75	-	-
78	490564.7	1291313.74	-	-
79	490571.26	1291314.73	-	-
80	490574.85	1291315.7	-	-
81	490575.14	1291318.44	-	-
82	490573.71	1291322.23	-	-
83	490565.65	1291336.28	-	-
84	490567.21	1291347.36	-	-
85	490576.83	1291355.05	-	-
86	490578.28	1291357.42	-	-
87	490577.09	1291360.66	-	-
88	490572.2	1291363.45	-	-
89	490567.54	1291366.71	-	-
90	490564.41	1291372.02	-	-
91	490566.25	1291380.6	-	-
92	490568.46	1291384.6	-	-
93	490570.08	1291392.2	-	-
94	490571.04	1291400.86	-	-
95	490571.38	1291411.39	-	-
96	490572.33	1291413.87	-	-
97	490578.38	1291417.24	-	-
98	490578.79	1291418.43	-	-
99	490578.39	1291429.62	-	-
100	490579	1291431.13	-	-
101	490584.89	1291434.92	-	-
102	490586.4	1291438.69	-	-
103	490585.45	1291445.73	-	-
104	490583.09	1291456.21	-	-
105	490583.91	1291458.08	-	-



ДОКУМЕНТ ПОДПИСАН
ЭЛЕКТРОННОЙ ПОДПИСЬЮ

Сертификат: 00ВВ056В7401СВ38D2В3576АСDC8425108

Владелец: ФЕДЕРАЛЬНАЯ СЛУЖБА ГОСУДАРСТВЕННОЙ

РЕГИСТРАЦИИ, КАДАСТРА И КАРТОГРАФИИ

Действителен: с 27.06.2023 по 19.09.2024

полное наименование должности

инициалы, фамилия

Земельный участок

вид объекта недвижимости

Лист № 57 раздела 4.2

Всего листов раздела 4.2: 86

Всего разделов: 8

Всего листов выписки: 116

27.02.2024г. № КУВИ-001/2024-57522369

Кадастровый номер:

50:07:0060307:19

1	2	3	4	5
106	490587.18	1291460.55	-	-
107	490591.19	1291457.83	-	-
108	490593.91	1291450.64	-	-
109	490595.41	1291449.91	-	-
110	490599.37	1291457.62	-	-
111	490601.3	1291459.96	-	-
112	490605.91	1291460.14	-	-
113	490609.34	1291456.74	-	-
114	490614.69	1291455.38	-	-
115	490618.59	1291456.68	-	-
116	490620.09	1291459.29	-	-
117	490618.27	1291467.04	-	-
118	490610.84	1291468.88	-	-
119	490607.17	1291473.07	-	-
120	490607.02	1291476.32	-	-
121	490609.48	1291479.75	-	-
122	490617.19	1291481.96	-	-
123	490620.24	1291483.45	-	-
124	490621.27	1291485.14	-	-
125	490619.86	1291489.07	-	-
126	490616.55	1291494.85	-	-
127	490617.51	1291497.78	-	-
128	490625.89	1291501.87	-	-
129	490627.62	1291503.79	-	-
130	490628.03	1291507.82	-	-
131	490624.82	1291511.77	-	-
132	490617.9	1291518.64	-	-
133	490615.57	1291525.31	-	-
134	490617.52	1291530.98	-	-



ДОКУМЕНТ ПОДПИСАН
ЭЛЕКТРОННОЙ ПОДПИСЬЮ

Сертификат: 00ВВ056В7401СВ38Д2В3576АСДС8425108

Владелец: ФЕДЕРАЛЬНАЯ СЛУЖБА ГОСУДАРСТВЕННОЙ

РЕГИСТРАЦИИ, КАДАСТРА И КАРТОГРАФИИ

Действителен: с 27.06.2023 по 19.09.2024

полное наименование должности

инициалы, фамилия

Земельный участок

вид объекта недвижимости

Лист № 58 раздела 4.2

Всего листов раздела 4.2: 86

Всего разделов: 8

Всего листов выписки: 116

27.02.2024г. № КУВИ-001/2024-57522369

Кадастровый номер:

50:07:0060307:19

1	2	3	4	5
135	490622.21	1291532.35	-	-
136	490624.85	1291530.97	-	-
137	490629.58	1291528.59	-	-
138	490634.4	1291524.91	-	-
139	490635.88	1291525.35	-	-
140	490640.27	1291529.87	-	-
141	490644.8	1291529.99	-	-
142	490647.88	1291532.75	-	-
143	490648.21	1291534.74	-	-
144	490646.8	1291541.5	-	-
145	490647.39	1291548.2	-	-
146	490648.67	1291555.22	-	-
147	490651.36	1291559.42	-	-
148	490654.2	1291560.04	-	-
149	490655.89	1291561.1	-	-
150	490657.28	1291562.83	-	-
151	490661.01	1291563.72	-	-
152	490665.01	1291563.02	-	-
153	490667.93	1291562.24	-	-
154	490670.25	1291560.79	-	-
155	490674.37	1291560.01	-	-
156	490679.63	1291559.66	-	-
157	490682.67	1291559.39	-	-
158	490683.83	1291560.42	-	-
159	490684.09	1291562.04	-	-
160	490683.34	1291563.2	-	-
161	490678.34	1291564.76	-	-
162	490674.46	1291565.55	-	-
163	490670.3	1291566.5	-	-



ДОКУМЕНТ ПОДПИСАН
ЭЛЕКТРОННОЙ ПОДПИСЬЮ

Сертификат: 00ВВ056В7401СВ38Д2В3576АСDC8425108

Владелец: ФЕДЕРАЛЬНАЯ СЛУЖБА ГОСУДАРСТВЕННОЙ

РЕГИСТРАЦИИ, КАДАСТРА И КАРТОГРАФИИ

Действителен: с 27.06.2023 по 19.09.2024

полное наименование должности

инициалы, фамилия

Земельный участок

вид объекта недвижимости

Лист № 59 раздела 4.2

Всего листов раздела 4.2: 86

Всего разделов: 8

Всего листов выписки: 116

27.02.2024г. № КУВИ-001/2024-57522369

Кадастровый номер:

50:07:0060307:19

1	2	3	4	5
164	490666.69	1291569.37	-	-
165	490663.46	1291572.99	-	-
166	490661.86	1291575.82	-	-
167	490662.86	1291579.22	-	-
168	490664.97	1291581.41	-	-
169	490667.83	1291582.25	-	-
170	490670.77	1291581.57	-	-
171	490677.21	1291577.95	-	-
172	490679.4	1291577.24	-	-
173	490680.38	1291578.69	-	-
174	490679.96	1291580.44	-	-
175	490676.67	1291584.92	-	-
176	490676.71	1291587.49	-	-
177	490678.08	1291590.58	-	-
178	490679.13	1291595.15	-	-
179	490682.8	1291598.77	-	-
180	490684.37	1291598.88	-	-
181	490689.47	1291595.64	-	-
182	490692.32	1291590.19	-	-
183	490693.51	1291588.89	-	-
184	490694.67	1291589.35	-	-
185	490695.74	1291591.42	-	-
186	490697.23	1291598.57	-	-
187	490700.2	1291601.11	-	-
188	490705.26	1291602.33	-	-
189	490706.37	1291604.02	-	-
190	490708.04	1291609.85	-	-
191	490706.79	1291616.75	-	-
192	490704.95	1291617.77	-	-



ДОКУМЕНТ ПОДПИСАН
ЭЛЕКТРОННОЙ ПОДПИСЬЮ

Сертификат: 00ВВ056В7401СВ38Д2В3576АСДС8425108

Владелец: ФЕДЕРАЛЬНАЯ СЛУЖБА ГОСУДАРСТВЕННОЙ

РЕГИСТРАЦИИ, КАДАСТРА И КАРТОГРАФИИ

Действителен: с 27.06.2023 по 19.09.2024

полное наименование должности

инициалы, фамилия

Земельный участок

вид объекта недвижимости

Лист № 60 раздела 4.2

Всего листов раздела 4.2: 86

Всего разделов: 8

Всего листов выписки: 116

27.02.2024г. № КУВИ-001/2024-57522369

Кадастровый номер:

50:07:0060307:19

1	2	3	4	5
193	490702.78	1291617.63	-	-
194	490699.64	1291616.73	-	-
195	490695.51	1291612.03	-	-
196	490692.34	1291610.3	-	-
197	490688.96	1291610.01	-	-
198	490686.64	1291611.08	-	-
199	490685.82	1291614.79	-	-
200	490688.22	1291619.46	-	-
201	490694.1	1291626.78	-	-
202	490698.99	1291633.72	-	-
203	490699.67	1291637.68	-	-
204	490702.84	1291640.43	-	-
205	490710.33	1291640.3	-	-
206	490713.64	1291642.03	-	-
207	490715.58	1291646.77	-	-
208	490712	1291654.69	-	-
209	490709.28	1291660.82	-	-
210	490709.66	1291662.95	-	-
211	490713.32	1291665.63	-	-
212	490715.44	1291665.15	-	-
213	490717.23	1291664.07	-	-
214	490720.9	1291659.42	-	-
215	490725.52	1291653.27	-	-
216	490728.05	1291653.25	-	-
217	490730.79	1291656.85	-	-
218	490732.22	1291664.12	-	-
219	490727.67	1291681.05	-	-
220	490727.32	1291691.53	-	-
221	490723.99	1291700.68	-	-



ДОКУМЕНТ ПОДПИСАН
ЭЛЕКТРОННОЙ ПОДПИСЬЮ

Сертификат: 00ВВ056В7401СВ38Д2В3576АСДС8425108

Владелец: ФЕДЕРАЛЬНАЯ СЛУЖБА ГОСУДАРСТВЕННОЙ

РЕГИСТРАЦИИ, КАДАСТРА И КАРТОГРАФИИ

Действителен: с 27.06.2023 по 19.09.2024

полное наименование должности

инициалы, фамилия

Земельный участок

вид объекта недвижимости

Лист № 61 раздела 4.2

Всего листов раздела 4.2: 86

Всего разделов: 8

Всего листов выписки: 116

27.02.2024г. № КУВИ-001/2024-57522369

Кадастровый номер:

50:07:0060307:19

1	2	3	4	5
222	490723.39	1291707.57	-	-
223	490721.9	1291712.15	-	-
224	490722.04	1291713.7	-	-
225	490724.72	1291715.21	-	-
226	490732.24	1291713.37	-	-
227	490736.49	1291710.7	-	-
228	490737.99	1291705.7	-	-
229	490741.6	1291704.34	-	-
230	490745.32	1291704.86	-	-
231	490746.81	1291708.12	-	-
232	490746.64	1291710.62	-	-
233	490744.75	1291718.99	-	-
234	490744.65	1291725.47	-	-
235	490745.75	1291727.02	-	-
236	490752.52	1291727.9	-	-
237	490755.18	1291732.58	-	-
238	490761.33	1291746.44	-	-
239	490762.92	1291748.3	-	-
240	490762.87	1291749.48	-	-
241	490762.19	1291752.49	-	-
242	490760.93	1291757.12	-	-
243	490761.36	1291759.46	-	-
244	490759.82	1291762.46	-	-
245	490757.99	1291764.15	-	-
246	490755	1291763.14	-	-
247	490753.02	1291760.95	-	-
248	490749.51	1291759.96	-	-
249	490747.95	1291760.53	-	-
250	490746.9	1291762.89	-	-



ДОКУМЕНТ ПОДПИСАН
ЭЛЕКТРОННОЙ ПОДПИСЬЮ

Сертификат: 00ВВ056В7401СВ38Д2В3576АСDC8425108

Владелец: ФЕДЕРАЛЬНАЯ СЛУЖБА ГОСУДАРСТВЕННОЙ

РЕГИСТРАЦИИ, КАДАСТРА И КАРТОГРАФИИ

Действителен: с 27.06.2023 по 19.09.2024

полное наименование должности

инициалы, фамилия

Земельный участок

вид объекта недвижимости

Лист № 62 раздела 4.2

Всего листов раздела 4.2: 86

Всего разделов: 8

Всего листов выписки: 116

27.02.2024г. № КУВИ-001/2024-57522369

Кадастровый номер:

50:07:0060307:19

1	2	3	4	5
251	490747.01	1291773.03	-	-
252	490748.79	1291780.34	-	-
253	490751.04	1291782.26	-	-
254	490752.16	1291783.49	-	-
255	490752.03	1291785.21	-	-
256	490749.73	1291787.65	-	-
257	490745.05	1291788.93	-	-
258	490743.36	1291791.23	-	-
259	490744.67	1291795.58	-	-
260	490755.41	1291803.95	-	-
261	490760.3	1291804.17	-	-
262	490762.88	1291806.48	-	-
263	490765.66	1291810.88	-	-
264	490767.04	1291813.21	-	-
265	490766.72	1291815.5	-	-
266	490758.59	1291822.06	-	-
267	490756.79	1291824.7	-	-
268	490756.5	1291827.02	-	-
269	490759.1	1291831.47	-	-
270	490762.42	1291835.44	-	-
271	490762.56	1291839.87	-	-
272	490760.5	1291843.35	-	-
273	490745.27	1291850.02	-	-
274	490744.92	1291850.67	-	-
1	490759.04	1291888.96	-	-
2	490755.72	1291878.75	-	-
3	490752.44	1291868.03	-	-
4	490750.25	1291862.96	-	-
5	490749.77	1291860.23	-	-



ДОКУМЕНТ ПОДПИСАН
ЭЛЕКТРОННОЙ ПОДПИСЬЮ

Сертификат: 00ВВ056В7401СВ38D2В3576АСDС8425108

Владелец: ФЕДЕРАЛЬНАЯ СЛУЖБА ГОСУДАРСТВЕННОЙ

РЕГИСТРАЦИИ, КАДАСТРА И КАРТОГРАФИИ

Действителен: с 27.06.2023 по 19.09.2024

полное наименование должности

инициалы, фамилия

Земельный участок

вид объекта недвижимости

Лист № 63 раздела 4.2

Всего листов раздела 4.2: 86

Всего разделов: 8

Всего листов выписки: 116

27.02.2024г. № КУВИ-001/2024-57522369

Кадастровый номер:

50:07:0060307:19

1	2	3	4	5
6	490747.31	1291852.78	-	-
7	490747.8	1291851.61	-	-
8	490761.56	1291845.67	-	-
9	490764.43	1291840	-	-
10	490764.05	1291834.7	-	-
11	490760.63	1291830.45	-	-
12	490758.78	1291827.78	-	-
13	490758.47	1291825.14	-	-
14	490759.71	1291823.68	-	-
15	490764.09	1291820.66	-	-
16	490768.89	1291815.74	-	-
17	490769.4	1291814.25	-	-
18	490767.92	1291810.57	-	-
19	490764.55	1291804.67	-	-
20	490762.68	1291802.99	-	-
21	490756.49	1291801.84	-	-
22	490748.07	1291795.62	-	-
23	490745.65	1291791.52	-	-
24	490746.9	1291790.07	-	-
25	490751.84	1291788.51	-	-
26	490754.4	1291785.38	-	-
27	490754.19	1291782.15	-	-
28	490751.23	1291779.44	-	-
29	490749.59	1291776.43	-	-
30	490748.99	1291765.56	-	-
31	490749.17	1291763.08	-	-
32	490750.3	1291762.5	-	-
33	490751.9	1291762.98	-	-
34	490755.95	1291765.86	-	-



ДОКУМЕНТ ПОДПИСАН
ЭЛЕКТРОННОЙ ПОДПИСЬЮ

Сертификат: 00ВВ056В7401СВ38D2В3576АСDC8425108

Владелец: ФЕДЕРАЛЬНАЯ СЛУЖБА ГОСУДАРСТВЕННОЙ

РЕГИСТРАЦИИ, КАДАСТРА И КАРТОГРАФИИ

Действителен: с 27.06.2023 по 19.09.2024

полное наименование должности

инициалы, фамилия

Земельный участок

вид объекта недвижимости

Лист № 64 раздела 4.2

Всего листов раздела 4.2: 86

Всего разделов: 8

Всего листов выписки: 116

27.02.2024г. № КУВИ-001/2024-57522369

Кадастровый номер:

50:07:0060307:19

1	2	3	4	5
35	490759.01	1291766.75	-	-
36	490762.4	1291763.53	-	-
37	490763.89	1291756.2	-	-
38	490764.3	1291750.6	-	-
39	490765.98	1291747.78	-	-
40	490765.24	1291745.94	-	-
41	490762.91	1291744.57	-	-
42	490760.1	1291738.31	-	-
43	490755.19	1291726.63	-	-
44	490747.86	1291725.14	-	-
45	490746.78	1291724.11	-	-
46	490747.58	1291714.72	-	-
47	490749.1	1291711.19	-	-
48	490748.69	1291705.25	-	-
49	490746.11	1291702.77	-	-
50	490742.85	1291701.51	-	-
51	490740.21	1291702.44	-	-
52	490738.22	1291703	-	-
53	490730.87	1291700.98	-	-
54	490728.65	1291699.63	-	-
55	490728.21	1291697.73	-	-
56	490729.83	1291691.38	-	-
57	490730.22	1291681.55	-	-
58	490735.3	1291664.5	-	-
59	490734.05	1291655.36	-	-
60	490733.51	1291653.05	-	-
61	490727.62	1291647.21	-	-
62	490722.83	1291647.34	-	-
63	490718.33	1291645.82	-	-



ДОКУМЕНТ ПОДПИСАН
ЭЛЕКТРОННОЙ ПОДПИСЬЮ

Сертификат: 00ВВ056В7401СВ38D2В3576АСDC8425108

Владелец: ФЕДЕРАЛЬНАЯ СЛУЖБА ГОСУДАРСТВЕННОЙ

РЕГИСТРАЦИИ, КАДАСТРА И КАРТОГРАФИИ

Действителен: с 27.06.2023 по 19.09.2024

полное наименование должности

инициалы, фамилия

Земельный участок

вид объекта недвижимости

Лист № 65 раздела 4.2

Всего листов раздела 4.2: 86

Всего разделов: 8

Всего листов выписки: 116

27.02.2024г. № КУВИ-001/2024-57522369

Кадастровый номер:

50:07:0060307:19

1	2	3	4	5
64	490715.88	1291640.68	-	-
65	490713.6	1291638.29	-	-
66	490704.06	1291637.14	-	-
67	490701.57	1291633.9	-	-
68	490694.91	1291624.21	-	-
69	490689.46	1291618.06	-	-
70	490687.66	1291614.59	-	-
71	490688.43	1291611.92	-	-
72	490690.38	1291611.33	-	-
73	490694.53	1291613.07	-	-
74	490698.48	1291618.23	-	-
75	490705.08	1291619.63	-	-
76	490707.97	1291617.98	-	-
77	490709.73	1291609.58	-	-
78	490708.23	1291602.93	-	-
79	490707.06	1291600.97	-	-
80	490700.49	1291599.48	-	-
81	490698.46	1291597.4	-	-
82	490697.26	1291590.46	-	-
83	490695.19	1291587.44	-	-
84	490693.5	1291586.97	-	-
85	490691.58	1291588.41	-	-
86	490688.31	1291594.71	-	-
87	490685.82	1291596.22	-	-
88	490683.98	1291596.56	-	-
89	490682.68	1291596.19	-	-
90	490680.59	1291593.76	-	-
91	490680.01	1291590.13	-	-
92	490678.66	1291587.5	-	-



ДОКУМЕНТ ПОДПИСАН
ЭЛЕКТРОННОЙ ПОДПИСЬЮ

Сертификат: 00ВВ056В7401СВ38D2В3576АСDC8425108

Владелец: ФЕДЕРАЛЬНАЯ СЛУЖБА ГОСУДАРСТВЕННОЙ

РЕГИСТРАЦИИ, КАДАСТРА И КАРТОГРАФИИ

Действителен: с 27.06.2023 по 19.09.2024

полное наименование должности

инициалы, фамилия

Земельный участок

вид объекта недвижимости

Лист № 66 раздела 4.2

Всего листов раздела 4.2: 86

Всего разделов: 8

Всего листов выписки: 116

27.02.2024г. № КУВИ-001/2024-57522369

Кадастровый номер:

50:07:0060307:19

1	2	3	4	5
93	490678.62	1291585.96	-	-
94	490682.29	1291580.53	-	-
95	490683	1291578.97	-	-
96	490682.39	1291576.76	-	-
97	490681.22	1291575.43	-	-
98	490677.34	1291576.21	-	-
99	490670.19	1291580.42	-	-
100	490668.17	1291580.46	-	-
101	490665.03	1291579.36	-	-
102	490664.03	1291576.39	-	-
103	490668.71	1291570.29	-	-
104	490670.93	1291568.28	-	-
105	490674.78	1291567.4	-	-
106	490683.73	1291565.04	-	-
107	490685.53	1291564.23	-	-
108	490686.32	1291561.33	-	-
109	490685.06	1291558.62	-	-
110	490682.6	1291557.69	-	-
111	490680.71	1291557.38	-	-
112	490677.57	1291557.67	-	-
113	490670.68	1291558.83	-	-
114	490664.84	1291561.35	-	-
115	490662.78	1291561.84	-	-
116	490659.7	1291562	-	-
117	490658	1291559.67	-	-
118	490656.48	1291558.35	-	-
119	490653.33	1291557.96	-	-
120	490651.52	1291554.18	-	-
121	490649.91	1291546.06	-	-



ДОКУМЕНТ ПОДПИСАН
ЭЛЕКТРОННОЙ ПОДПИСЬЮ

Сертификат: 00ВВ056В7401СВ38Д2В3576АСДС8425108

Владелец: ФЕДЕРАЛЬНАЯ СЛУЖБА ГОСУДАРСТВЕННОЙ

РЕГИСТРАЦИИ, КАДАСТРА И КАРТОГРАФИИ

Действителен: с 27.06.2023 по 19.09.2024

полное наименование должности

инициалы, фамилия

Земельный участок

вид объекта недвижимости

Лист № 67 раздела 4.2

Всего листов раздела 4.2: 86

Всего разделов: 8

Всего листов выписки: 116

27.02.2024г. № КУВИ-001/2024-57522369

Кадастровый номер:

50:07:0060307:19

1	2	3	4	5
122	490649.67	1291541.09	-	-
123	490651.86	1291531.58	-	-
124	490648.73	1291528.84	-	-
125	490645.04	1291527.46	-	-
126	490641.78	1291527.47	-	-
127	490638.51	1291523.2	-	-
128	490635.26	1291521.37	-	-
129	490632.03	1291521.34	-	-
130	490629.6	1291524.73	-	-
131	490624.44	1291528.62	-	-
132	490621.63	1291528.72	-	-
133	490619.45	1291528.19	-	-
134	490619.33	1291524.87	-	-
135	490620.12	1291522.12	-	-
136	490625.87	1291517.32	-	-
137	490631.82	1291508.1	-	-
138	490630.79	1291503.06	-	-
139	490629.64	1291499.72	-	-
140	490622.71	1291496.59	-	-
141	490620.81	1291493.77	-	-
142	490623.46	1291490.2	-	-
143	490624.45	1291483.29	-	-
144	490621.95	1291480.37	-	-
145	490615.41	1291478.7	-	-
146	490612.29	1291477.97	-	-
147	490610.93	1291475.97	-	-
148	490613.35	1291473.1	-	-
149	490617.26	1291472.71	-	-
150	490621.9	1291468.27	-	-



ДОКУМЕНТ ПОДПИСАН
ЭЛЕКТРОННОЙ ПОДПИСЬЮ

Сертификат: 00ВВ056В7401СВ38Д2В3576АСDC8425108

Владелец: ФЕДЕРАЛЬНАЯ СЛУЖБА ГОСУДАРСТВЕННОЙ

РЕГИСТРАЦИИ, КАДАСТРА И КАРТОГРАФИИ

Действителен: с 27.06.2023 по 19.09.2024

полное наименование должности

инициалы, фамилия

Земельный участок

вид объекта недвижимости

Лист № 68 раздела 4.2

Всего листов раздела 4.2: 86

Всего разделов: 8

Всего листов выписки: 116

27.02.2024г. № КУВИ-001/2024-57522369

Кадастровый номер:

50:07:0060307:19

1	2	3	4	5
151	490623.5	1291459.02	-	-
152	490620.02	1291453.39	-	-
153	490613.83	1291452.2	-	-
154	490607.96	1291453.55	-	-
155	490605.16	1291457.03	-	-
156	490602.97	1291457.02	-	-
157	490601.31	1291453.15	-	-
158	490598.71	1291449.12	-	-
159	490595.49	1291446.9	-	-
160	490591.14	1291448.67	-	-
161	490589.25	1291452.19	-	-
162	490587.34	1291455.08	-	-
163	490586.01	1291454.35	-	-
164	490586.46	1291451.8	-	-
165	490589.07	1291440.78	-	-
166	490588.83	1291435.82	-	-
167	490586.76	1291432.43	-	-
168	490580.99	1291429.12	-	-
169	490580.65	1291427.66	-	-
170	490581.87	1291417.85	-	-
171	490581.51	1291415.75	-	-
172	490574.87	1291411.48	-	-
173	490574.12	1291409.81	-	-
174	490573.69	1291397.29	-	-
175	490573.26	1291388.13	-	-
176	490570.5	1291381.17	-	-
177	490568.13	1291374.76	-	-
178	490571.2	1291368.53	-	-
179	490575.87	1291365.44	-	-



ДОКУМЕНТ ПОДПИСАН
ЭЛЕКТРОННОЙ ПОДПИСЬЮ

Сертификат: 00ВВ056В7401СВ38D2В3576АСDC8425108

Владелец: ФЕДЕРАЛЬНАЯ СЛУЖБА ГОСУДАРСТВЕННОЙ

РЕГИСТРАЦИИ, КАДАСТРА И КАРТОГРАФИИ

Действителен: с 27.06.2023 по 19.09.2024

полное наименование должности

инициалы, фамилия

Земельный участок

вид объекта недвижимости

Лист № 69 раздела 4.2

Всего листов раздела 4.2: 86

Всего разделов: 8

Всего листов выписки: 116

27.02.2024г. № КУВИ-001/2024-57522369

Кадастровый номер:

50:07:0060307:19

1	2	3	4	5
180	490579.93	1291361.81	-	-
181	490581.41	1291359.28	-	-
182	490581.11	1291355.74	-	-
183	490578.55	1291352.47	-	-
184	490569.74	1291345.49	-	-
185	490568.76	1291335.78	-	-
186	490577.39	1291321.96	-	-
187	490577.66	1291317.29	-	-
188	490577.56	1291314.53	-	-
189	490575.52	1291313.17	-	-
190	490564.28	1291311.91	-	-
191	490558.69	1291313.82	-	-
192	490556.56	1291313.21	-	-
193	490555.81	1291312.04	-	-
194	490561.95	1291309.09	-	-
195	490563.27	1291302.74	-	-
196	490563.09	1291293.8	-	-
197	490562.16	1291292.67	-	-
198	490549.93	1291292.12	-	-
199	490541.91	1291286.98	-	-
200	490538.97	1291283.69	-	-
201	490539.35	1291280.72	-	-
202	490542.1	1291278.71	-	-
203	490548.48	1291276.08	-	-
204	490552.76	1291274.06	-	-
205	490557.13	1291274.1	-	-
206	490559.9	1291273.17	-	-
207	490586.98	1291319.81	-	-
208	490617.26	1291321.7	-	-



ДОКУМЕНТ ПОДПИСАН
ЭЛЕКТРОННОЙ ПОДПИСЬЮ

Сертификат: 00ВВ056В7401СВ38D2В3576АСDС8425108

Владелец: ФЕДЕРАЛЬНАЯ СЛУЖБА ГОСУДАРСТВЕННОЙ

РЕГИСТРАЦИИ, КАДАСТРА И КАРТОГРАФИИ

Действителен: с 27.06.2023 по 19.09.2024

полное наименование должности

инициалы, фамилия

Земельный участок

вид объекта недвижимости

Лист № 70 раздела 4.2

Всего листов раздела 4.2: 86

Всего разделов: 8

Всего листов выписки: 116

27.02.2024г. № КУВИ-001/2024-57522369

Кадастровый номер:

50:07:0060307:19

1	2	3	4	5
209	490617.33	1291324.28	-	-
210	490615.23	1291334.9	-	-
211	490620.43	1291348.42	-	-
212	490621.29	1291362.39	-	-
213	490619.12	1291372.6	-	-
214	490613.05	1291384.2	-	-
215	490613.47	1291391.74	-	-
216	490618.97	1291401.71	-	-
217	490621.6	1291412.96	-	-
218	490630.46	1291414.77	-	-
219	490633.79	1291416.14	-	-
220	490633.7	1291425.5	-	-
221	490639.81	1291473.94	-	-
222	490647.23	1291491.84	-	-
223	490665.13	1291516.28	-	-
224	490682.16	1291539.44	-	-
225	490733.23	1291597.94	-	-
226	490747.64	1291618.88	-	-
227	490753.75	1291639.41	-	-
228	490764.23	1291671.28	-	-
229	490789.55	1291709.69	-	-
230	490795.56	1291717.99	-	-
231	490802.35	1291731.01	-	-
232	490805.79	1291743.91	-	-
233	490805.44	1291754.35	-	-
234	490800.95	1291774.21	-	-
235	490797.68	1291782.32	-	-
236	490806.85	1291800.21	-	-
237	490809.28	1291817.35	-	-



ДОКУМЕНТ ПОДПИСАН
ЭЛЕКТРОННОЙ ПОДПИСЬЮ

Сертификат: 00ВВ056В7401СВ38D2В3576АСDС8425108

Владелец: ФЕДЕРАЛЬНАЯ СЛУЖБА ГОСУДАРСТВЕННОЙ

РЕГИСТРАЦИИ, КАДАСТРА И КАРТОГРАФИИ

Действителен: с 27.06.2023 по 19.09.2024

полное наименование должности

инициалы, фамилия

Земельный участок

вид объекта недвижимости

Лист № 71 раздела 4.2

Всего листов раздела 4.2: 86

Всего разделов: 8

Всего листов выписки: 116

27.02.2024г. № КУВИ-001/2024-57522369

Кадастровый номер:

50:07:0060307:19

1	2	3	4	5
238	490804.15	1291834.59	-	-
239	490803.16	1291849.98	-	-
240	490795.29	1291867.1	-	-
241	490801.41	1291877.53	-	-
242	490809.73	1291883.9	-	-
243	490814.27	1291889.2	-	-
244	490821.92	1291903.91	-	-
245	490825.28	1291914.7	-	-
246	490830.79	1291919.99	-	-
247	490836.48	1291928.74	-	-
248	490840.31	1291940.92	-	-
249	490841.27	1291955.88	-	-
250	490848.69	1291959.85	-	-
251	490857.93	1291968.05	-	-
252	490865.48	1291976.89	-	-
253	490870.35	1291986.05	-	-
254	490872.6	1291995.3	-	-
255	490863.63	1291994.91	-	-
256	490843.66	1291994.03	-	-
257	490833.55	1291992.69	-	-
258	490822.11	1291990.5	-	-
259	490819.16	1291990.37	-	-
260	490817.98	1291989.25	-	-
261	490816.77	1291986.63	-	-
262	490813.93	1291985.42	-	-
263	490812.83	1291984.37	-	-
264	490811.18	1291984.24	-	-
265	490808.94	1291983.28	-	-
266	490801.95	1291979.78	-	-



ДОКУМЕНТ ПОДПИСАН
ЭЛЕКТРОННОЙ ПОДПИСЬЮ

Сертификат: 00ВВ056В7401СВ38Д2В3576АСДС8425108

Владелец: ФЕДЕРАЛЬНАЯ СЛУЖБА ГОСУДАРСТВЕННОЙ

РЕГИСТРАЦИИ, КАДАСТРА И КАРТОГРАФИИ

Действителен: с 27.06.2023 по 19.09.2024

полное наименование должности

инициалы, фамилия

Земельный участок

вид объекта недвижимости

Лист № 72 раздела 4.2

Всего листов раздела 4.2: 86

Всего разделов: 8

Всего листов выписки: 116

27.02.2024г. № КУВИ-001/2024-57522369

Кадастровый номер:

50:07:0060307:19

1	2	3	4	5
267	490799.81	1291978.33	-	-
268	490799.73	1291978.05	-	-
269	490801.85	1291973.5	-	-
270	490802.69	1291967.42	-	-
271	490802.23	1291964.44	-	-
272	490799.48	1291960.33	-	-
273	490798.94	1291952.3	-	-
274	490800.99	1291948.25	-	-
275	490800.4	1291945.99	-	-
276	490798.99	1291945.11	-	-
277	490796.18	1291945.31	-	-
278	490789.5	1291948.2	-	-
279	490786.24	1291948.17	-	-
280	490784.32	1291946.36	-	-
281	490782.94	1291940.04	-	-
282	490782.73	1291936.17	-	-
283	490779.74	1291933.62	-	-
284	490777.65	1291929.44	-	-
285	490778.16	1291927.74	-	-
286	490780.15	1291927.21	-	-
287	490783.34	1291928.08	-	-
288	490784.76	1291928.05	-	-
289	490786.3	1291925.5	-	-
290	490785.83	1291921.16	-	-
291	490782.72	1291917.14	-	-
292	490781.72	1291912.46	-	-
293	490780.63	1291911.65	-	-
294	490775.11	1291908.58	-	-
295	490767.4	1291905.16	-	-



ДОКУМЕНТ ПОДПИСАН
ЭЛЕКТРОННОЙ ПОДПИСЬЮ

Сертификат: 00ВВ056В7401СВ38D2В3576АСDC8425108

Владелец: ФЕДЕРАЛЬНАЯ СЛУЖБА ГОСУДАРСТВЕННОЙ

РЕГИСТРАЦИИ, КАДАСТРА И КАРТОГРАФИИ

Действителен: с 27.06.2023 по 19.09.2024

полное наименование должности

инициалы, фамилия

Земельный участок

вид объекта недвижимости

Лист № 73 раздела 4.2

Всего листов раздела 4.2: 86

Всего разделов: 8

Всего листов выписки: 116

27.02.2024г. № КУВИ-001/2024-57522369

Кадастровый номер:

50:07:0060307:19

1	2	3	4	5
296	490766.34	1291903.82	-	-
297	490765.61	1291895.7	-	-
298	490764.25	1291892.27	-	-
299	490759.04	1291888.96	-	-
1	490568.13	1291205.37	-	-
2	490579.61	1291191.25	-	-
3	490602.78	1291172.84	-	-
4	490608.62	1291167.47	-	-
5	490609.38	1291168.12	-	-
6	490610.73	1291175.82	-	-
7	490614.16	1291179.65	-	-
8	490615.94	1291179.73	-	-
9	490618.05	1291178.11	-	-
10	490624.35	1291163.5	-	-
11	490625.72	1291162.86	-	-
12	490629.13	1291163.36	-	-
13	490631.76	1291162.48	-	-
14	490633.89	1291162.48	-	-
15	490636.98	1291164.47	-	-
16	490643.18	1291165.6	-	-
17	490647.9	1291162.23	-	-
18	490656.47	1291148.76	-	-
19	490655.97	1291147.25	-	-
20	490646.44	1291144.4	-	-
21	490643.19	1291141.96	-	-
22	490641.77	1291139.73	-	-
23	490642.08	1291137.39	-	-
24	490644.12	1291136.14	-	-
25	490655.99	1291129.44	-	-



ДОКУМЕНТ ПОДПИСАН
ЭЛЕКТРОННОЙ ПОДПИСЬЮ

Сертификат: 00ВВ056В7401СВ38Д2В3576АСDC8425108

Владелец: ФЕДЕРАЛЬНАЯ СЛУЖБА ГОСУДАРСТВЕННОЙ

РЕГИСТРАЦИИ, КАДАСТРА И КАРТОГРАФИИ

Действителен: с 27.06.2023 по 19.09.2024

полное наименование должности

инициалы, фамилия

Земельный участок

вид объекта недвижимости

Лист № 74 раздела 4.2

Всего листов раздела 4.2: 86

Всего разделов: 8

Всего листов выписки: 116

27.02.2024г. № КУВИ-001/2024-57522369

Кадастровый номер:

50:07:0060307:19

1	2	3	4	5
26	490657.55	1291129.36	-	-
27	490666.31	1291134.94	-	-
28	490670.35	1291134.52	-	-
29	490672.83	1291132.96	-	-
30	490673.32	1291129.41	-	-
31	490672.96	1291120.41	-	-
32	490672.55	1291117.56	-	-
33	490672.1	1291116.58	-	-
34	490669.74	1291115.97	-	-
35	490668.62	1291113.25	-	-
36	490668.48	1291111.09	-	-
37	490672.02	1291102.11	-	-
38	490678.57	1291090.75	-	-
39	490677.69	1291081.66	-	-
40	490676.31	1291078.17	-	-
41	490683.11	1291070.63	-	-
42	490683.66	1291070.19	-	-
43	490689.15	1291071.27	-	-
44	490694.17	1291068.93	-	-
45	490696.69	1291066.01	-	-
46	490697.52	1291059.15	-	-
47	490703.32	1291054.53	-	-
48	490713.54	1291052.76	-	-
49	490714.11	1291051.84	-	-
50	490714.71	1291049.58	-	-
51	490718.43	1291043.26	-	-
52	490728.63	1291034.46	-	-
53	490728.7	1291029.6	-	-
54	490727.81	1291027.92	-	-



ДОКУМЕНТ ПОДПИСАН
ЭЛЕКТРОННОЙ ПОДПИСЬЮ

Сертификат: 00ВВ056В7401СВ38D2В3576АСDC8425108

Владелец: ФЕДЕРАЛЬНАЯ СЛУЖБА ГОСУДАРСТВЕННОЙ

РЕГИСТРАЦИИ, КАДАСТРА И КАРТОГРАФИИ

Действителен: с 27.06.2023 по 19.09.2024

полное наименование должности

инициалы, фамилия

Земельный участок

вид объекта недвижимости

Лист № 75 раздела 4.2

Всего листов раздела 4.2: 86

Всего разделов: 8

Всего листов выписки: 116

27.02.2024г. № КУВИ-001/2024-57522369

Кадастровый номер:

50:07:0060307:19

1	2	3	4	5
55	490732.47	1291019.31	-	-
56	490741.56	1290993.34	-	-
57	490741.69	1290992.46	-	-
58	490743.3	1290991.21	-	-
59	490744.47	1290987.99	-	-
60	490744.14	1290978.55	-	-
61	490743.9	1290977.94	-	-
62	490744.59	1290973.41	-	-
63	490743.93	1290961.84	-	-
64	490745.78	1290961.21	-	-
65	490751.32	1290961.71	-	-
66	490753.9	1290960.58	-	-
67	490754.23	1290959.14	-	-
68	490743.59	1290938.84	-	-
69	490744	1290937.7	-	-
70	490749.14	1290936.21	-	-
71	490750.18	1290934.79	-	-
72	490749.34	1290922.79	-	-
73	490748.26	1290920.83	-	-
74	490742.14	1290915.09	-	-
75	490739.94	1290914.61	-	-
76	490739.63	1290911.28	-	-
77	490736.8	1290885.28	-	-
78	490729.66	1290862.53	-	-
79	490720.13	1290838.72	-	-
80	490702.38	1290797.34	-	-
81	490692.21	1290766.89	-	-
82	490696.9	1290762.04	-	-
83	490697.88	1290757.98	-	-



ДОКУМЕНТ ПОДПИСАН
ЭЛЕКТРОННОЙ ПОДПИСЬЮ

Сертификат: 00ВВ056В7401СВ38D2В3576АСDС8425108

Владелец: ФЕДЕРАЛЬНАЯ СЛУЖБА ГОСУДАРСТВЕННОЙ

РЕГИСТРАЦИИ, КАДАСТРА И КАРТОГРАФИИ

Действителен: с 27.06.2023 по 19.09.2024

полное наименование должности

инициалы, фамилия

Земельный участок

вид объекта недвижимости

Лист № 76 раздела 4.2

Всего листов раздела 4.2: 86

Всего разделов: 8

Всего листов выписки: 116

27.02.2024г. № КУВИ-001/2024-57522369

Кадастровый номер:

50:07:0060307:19

1	2	3	4	5
84	490696.31	1290754.36	-	-
85	490692.84	1290752.17	-	-
86	490691.45	1290747.96	-	-
87	490693.24	1290745.48	-	-
88	490702.15	1290744.47	-	-
89	490704.42	1290742.77	-	-
90	490704.26	1290740.15	-	-
91	490702.31	1290736.17	-	-
92	490702.99	1290735.28	-	-
93	490706.6	1290734.3	-	-
94	490713.95	1290738.07	-	-
95	490726.04	1290742.52	-	-
96	490730.4	1290742.25	-	-
97	490731.57	1290737.71	-	-
98	490730.19	1290729.76	-	-
99	490730.24	1290719.72	-	-
100	490728.78	1290718.1	-	-
101	490725.99	1290718.75	-	-
102	490722.13	1290714.77	-	-
103	490715.19	1290703.42	-	-
104	490711.58	1290695.81	-	-
105	490712.8	1290694.05	-	-
106	490722.68	1290687.65	-	-
107	490724.09	1290683.51	-	-
108	490722.2	1290680.07	-	-
109	490719.59	1290677.76	-	-
110	490715.29	1290677.09	-	-
111	490711.61	1290676.14	-	-
112	490708.11	1290674.93	-	-



ДОКУМЕНТ ПОДПИСАН
ЭЛЕКТРОННОЙ ПОДПИСЬЮ

Сертификат: 00ВВ056В7401СВ38D2В3576АСDС8425108

Владелец: ФЕДЕРАЛЬНАЯ СЛУЖБА ГОСУДАРСТВЕННОЙ

РЕГИСТРАЦИИ, КАДАСТРА И КАРТОГРАФИИ

Действителен: с 27.06.2023 по 19.09.2024

полное наименование должности

инициалы, фамилия

Земельный участок

вид объекта недвижимости

Лист № 77 раздела 4.2

Всего листов раздела 4.2: 86

Всего разделов: 8

Всего листов выписки: 116

27.02.2024г. № КУВИ-001/2024-57522369

Кадастровый номер:

50:07:0060307:19

1	2	3	4	5
113	490706.52	1290670.57	-	-
114	490706.71	1290665.66	-	-
115	490708.48	1290662.42	-	-
116	490711.51	1290659.4	-	-
117	490709.86	1290655.61	-	-
118	490705.78	1290653.89	-	-
119	490701.47	1290653.11	-	-
120	490698.26	1290651.97	-	-
121	490698.29	1290650.19	-	-
122	490703.15	1290647.57	-	-
123	490706.96	1290644.92	-	-
124	490707.85	1290636.61	-	-
125	490710.61	1290632.58	-	-
126	490709.2	1290627.12	-	-
127	490704.56	1290626.8	-	-
128	490694.19	1290631.05	-	-
129	490692.03	1290630.66	-	-
130	490688.93	1290626.8	-	-
131	490684.05	1290624.82	-	-
132	490682.37	1290621.96	-	-
133	490682.64	1290618.66	-	-
134	490688.34	1290613.95	-	-
135	490690.47	1290608.45	-	-
136	490688.66	1290604.44	-	-
137	490683.89	1290602.11	-	-
138	490677.77	1290601.34	-	-
139	490676.14	1290597.44	-	-
140	490676.27	1290592.06	-	-
141	490680.11	1290591.47	-	-



ДОКУМЕНТ ПОДПИСАН
ЭЛЕКТРОННОЙ ПОДПИСЬЮ

Сертификат: 00ВВ056В7401СВ38Д2В3576АСДС8425108

Владелец: ФЕДЕРАЛЬНАЯ СЛУЖБА ГОСУДАРСТВЕННОЙ

РЕГИСТРАЦИИ, КАДАСТРА И КАРТОГРАФИИ

Действителен: с 27.06.2023 по 19.09.2024

полное наименование должности

инициалы, фамилия

Земельный участок

вид объекта недвижимости

Лист № 78 раздела 4.2

Всего листов раздела 4.2: 86

Всего разделов: 8

Всего листов выписки: 116

27.02.2024г. № КУВИ-001/2024-57522369

Кадастровый номер:

50:07:0060307:19

1	2	3	4	5
142	490683.03	1290588.74	-	-
143	490684.04	1290586.74	-	-
144	490679.91	1290571.32	-	-
145	490675.67	1290568.31	-	-
146	490671.52	1290568.82	-	-
147	490666.39	1290574.13	-	-
148	490666.06	1290577.16	-	-
149	490665.44	1290584.08	-	-
150	490663.8	1290585.93	-	-
151	490659.26	1290584.17	-	-
152	490654.54	1290579.66	-	-
153	490653.24	1290574.65	-	-
154	490650.08	1290570.51	-	-
155	490644.82	1290570.1	-	-
156	490640.74	1290572.06	-	-
157	490641.76	1290577.14	-	-
158	490640.04	1290583.14	-	-
159	490636.01	1290585.2	-	-
160	490627.16	1290585.98	-	-
161	490627.03	1290584.72	-	-
162	490625.87	1290580.46	-	-
163	490627.93	1290579.66	-	-
164	490632.16	1290577.58	-	-
165	490633.84	1290573.46	-	-
166	490634.23	1290567.97	-	-
167	490635.74	1290562.51	-	-
168	490638.76	1290558.77	-	-
169	490641.07	1290552.57	-	-
170	490641.2	1290545.37	-	-



ДОКУМЕНТ ПОДПИСАН
ЭЛЕКТРОННОЙ ПОДПИСЬЮ

Сертификат: 00ВВ056В7401СВ38Д2В3576АСДС8425108

Владелец: ФЕДЕРАЛЬНАЯ СЛУЖБА ГОСУДАРСТВЕННОЙ

РЕГИСТРАЦИИ, КАДАСТРА И КАРТОГРАФИИ

Действителен: с 27.06.2023 по 19.09.2024

полное наименование должности

инициалы, фамилия

Земельный участок

вид объекта недвижимости

Лист № 79 раздела 4.2

Всего листов раздела 4.2: 86

Всего разделов: 8

Всего листов выписки: 116

27.02.2024г. № КУВИ-001/2024-57522369

Кадастровый номер:

50:07:0060307:19

1	2	3	4	5
171	490639.86	1290536.98	-	-
172	490635.01	1290529.98	-	-
173	490636.28	1290529.1	-	-
174	490642.04	1290529.11	-	-
175	490645.13	1290527.33	-	-
176	490645.61	1290522.35	-	-
177	490638.35	1290511.93	-	-
178	490634.21	1290507.12	-	-
179	490638.73	1290501.59	-	-
180	490645.98	1290487.39	-	-
181	490648.64	1290487.44	-	-
182	490656.16	1290489.99	-	-
183	490663.28	1290489.91	-	-
184	490665.23	1290488.04	-	-
185	490669.7	1290485.99	-	-
186	490675.44	1290487.15	-	-
187	490679.81	1290482.04	-	-
188	490680.64	1290475.37	-	-
189	490680.07	1290474.17	-	-
190	490676.45	1290471.9	-	-
191	490673.29	1290467.76	-	-
192	490669.99	1290462.69	-	-
193	490672.92	1290458.23	-	-
194	490675.11	1290459.68	-	-
195	490681.24	1290460.04	-	-
196	490692.58	1290454.19	-	-
197	490696.9	1290454.01	-	-
198	490698.78	1290451.12	-	-
199	490697.47	1290445.52	-	-



ДОКУМЕНТ ПОДПИСАН
ЭЛЕКТРОННОЙ ПОДПИСЬЮ

Сертификат: 00ВВ056В7401СВ38D2В3576АСDС8425108

Владелец: ФЕДЕРАЛЬНАЯ СЛУЖБА ГОСУДАРСТВЕННОЙ

РЕГИСТРАЦИИ, КАДАСТРА И КАРТОГРАФИИ

Действителен: с 27.06.2023 по 19.09.2024

полное наименование должности

инициалы, фамилия

Земельный участок

вид объекта недвижимости

Лист № 80 раздела 4.2

Всего листов раздела 4.2: 86

Всего разделов: 8

Всего листов выписки: 116

27.02.2024г. № КУВИ-001/2024-57522369

Кадастровый номер:

50:07:0060307:19

1	2	3	4	5
200	490701.88	1290440.1	-	-
201	490709.05	1290437.77	-	-
202	490711.22	1290435.06	-	-
203	490716.39	1290415.64	-	-
204	490715.77	1290412.05	-	-
205	490714.16	1290410.34	-	-
206	490730.53	1290397.22	-	-
207	490748.08	1290378.59	-	-
208	490761.81	1290365.35	-	-
209	490761.86	1290365.34	-	-
210	490769.97	1290359.05	-	-
211	490776.15	1290358.37	-	-
212	490779.74	1290352.82	-	-
213	490779.15	1290348.64	-	-
214	490783.8	1290344.16	-	-
215	490788.14	1290339.66	-	-
216	490790.58	1290340.3	-	-
217	490796.46	1290338.95	-	-
218	490799	1290337.78	-	-
219	490799	1290333.94	-	-
220	490797.08	1290330.38	-	-
221	490847.45	1290278.13	-	-
222	490885.13	1290235.03	-	-
223	490893.47	1290222.52	-	-
224	490896.79	1290223.39	-	-
225	490901.14	1290221.82	-	-
226	490904.47	1290219.93	-	-
227	490908.19	1290218.41	-	-
228	490911.38	1290238.72	-	-



ДОКУМЕНТ ПОДПИСАН
ЭЛЕКТРОННОЙ ПОДПИСЬЮ

Сертификат: 00ВВ056В7401СВ38Д2В3576АСДС8425108

Владелец: ФЕДЕРАЛЬНАЯ СЛУЖБА ГОСУДАРСТВЕННОЙ

РЕГИСТРАЦИИ, КАДАСТРА И КАРТОГРАФИИ

Действителен: с 27.06.2023 по 19.09.2024

полное наименование должности

инициалы, фамилия

Земельный участок

вид объекта недвижимости

Лист № 81 раздела 4.2

Всего листов раздела 4.2: 86

Всего разделов: 8

Всего листов выписки: 116

27.02.2024г. № КУВИ-001/2024-57522369

Кадастровый номер:

50:07:0060307:19

1	2	3	4	5
229	490911.53	1290239.91	-	-
230	490899.56	1290263.2	-	-
231	490893.16	1290263.2	-	-
232	490884.29	1290270.22	-	-
233	490872.34	1290274.88	-	-
234	490869.18	1290290.5	-	-
235	490864.45	1290299.81	-	-
236	490858.92	1290306.26	-	-
237	490849.42	1290314.02	-	-
238	490838.39	1290327.11	-	-
239	490838.45	1290344.36	-	-
240	490831.97	1290360.42	-	-
241	490824.99	1290368.18	-	-
242	490812.73	1290375.48	-	-
243	490809.66	1290379.34	-	-
244	490773.81	1290371.94	-	-
245	490709.77	1290461.03	-	-
246	490699.24	1290519.11	-	-
247	490698.69	1290519.7	-	-
248	490692.68	1290523.24	-	-
249	490685.44	1290525.85	-	-
250	490685.11	1290529.46	-	-
251	490695.35	1290533.48	-	-
252	490696.49	1290534.28	-	-
253	490695.94	1290537.34	-	-
254	490736.23	1290624.28	-	-
255	490741.31	1290754	-	-
256	490744.55	1290779.64	-	-
257	490744.43	1290779.71	-	-



ДОКУМЕНТ ПОДПИСАН
ЭЛЕКТРОННОЙ ПОДПИСЬЮ

Сертификат: 00ВВ056В7401СВ38D2В3576АСDC8425108

Владелец: ФЕДЕРАЛЬНАЯ СЛУЖБА ГОСУДАРСТВЕННОЙ

РЕГИСТРАЦИИ, КАДАСТРА И КАРТОГРАФИИ

Действителен: с 27.06.2023 по 19.09.2024

полное наименование должности

инициалы, фамилия

Земельный участок

вид объекта недвижимости

Лист № 82 раздела 4.2

Всего листов раздела 4.2: 86

Всего разделов: 8

Всего листов выписки: 116

27.02.2024г. № КУВИ-001/2024-57522369

Кадастровый номер:

50:07:0060307:19

1	2	3	4	5
258	490731.39	1290782.27	-	-
259	490726.37	1290789.05	-	-
260	490730.89	1290808.37	-	-
261	490731.53	1290825.28	-	-
262	490736.3	1290832.85	-	-
263	490740.58	1290846.24	-	-
264	490741.19	1290862.74	-	-
265	490748.8	1290875.6	-	-
266	490758.7	1290878.68	-	-
267	490767.56	1290884.21	-	-
268	490775.95	1290892.24	-	-
269	490782.95	1290986.78	-	-
270	490738.11	1291084.17	-	-
271	490736.79	1291085.3	-	-
272	490728.92	1291089.64	-	-
273	490717	1291101.75	-	-
274	490712.23	1291112.45	-	-
275	490712.26	1291113.5	-	-
276	490660.7	1291169.78	-	-
277	490623.24	1291218.8	-	-
278	490617.77	1291219.66	-	-
279	490618.1	1291225.53	-	-
280	490611.8	1291233.78	-	-
281	490563.96	1291264.23	-	-
282	490563.71	1291263.15	-	-
283	490560.55	1291256.5	-	-
284	490559.74	1291249.88	-	-
285	490555.66	1291245.42	-	-
286	490553.46	1291241.39	-	-



ДОКУМЕНТ ПОДПИСАН
ЭЛЕКТРОННОЙ ПОДПИСЬЮ

Сертификат: 00ВВ056В7401СВ38D2В3576АСDС8425108

Владелец: ФЕДЕРАЛЬНАЯ СЛУЖБА ГОСУДАРСТВЕННОЙ

РЕГИСТРАЦИИ, КАДАСТРА И КАРТОГРАФИИ

Действителен: с 27.06.2023 по 19.09.2024

полное наименование должности

инициалы, фамилия

Земельный участок

вид объекта недвижимости

Лист № 83 раздела 4.2

Всего листов раздела 4.2: 86

Всего разделов: 8

Всего листов выписки: 116

27.02.2024г. № КУВИ-001/2024-57522369

Кадастровый номер:

50:07:0060307:19

1	2	3	4	5
287	490555.71	1291236.97	-	-
288	490559.41	1291233.64	-	-
289	490560.65	1291233.78	-	-
290	490566.58	1291237.67	-	-
291	490573.34	1291240.3	-	-
292	490577.18	1291237.89	-	-
293	490578.59	1291231.68	-	-
294	490578.74	1291228.31	-	-
295	490577.91	1291225.02	-	-
296	490573.45	1291222.59	-	-
297	490574.78	1291219.43	-	-
298	490571.96	1291215.18	-	-
299	490571.36	1291209.79	-	-
300	490568.13	1291205.37	-	-
1	490741.9	1290935.61	-	-
2	490740.16	1290916.93	-	-
3	490741.17	1290917.16	-	-
4	490746.21	1290921.51	-	-
5	490747.29	1290923.68	-	-
6	490748.23	1290933.26	-	-
7	490747.62	1290934.29	-	-
8	490741.9	1290935.61	-	-
1	490743.75	1290958.54	-	-
2	490743.3	1290950.69	-	-
3	490742.55	1290942.67	-	-
4	490750.81	1290956.82	-	-
5	490751.51	1290958.5	-	-
6	490750.83	1290959.44	-	-
7	490745.69	1290957.99	-	-



ДОКУМЕНТ ПОДПИСАН
ЭЛЕКТРОННОЙ ПОДПИСЬЮ

Сертификат: 00ВВ056В7401СВ38D2В3576АСDC8425108

Владелец: ФЕДЕРАЛЬНАЯ СЛУЖБА ГОСУДАРСТВЕННОЙ

РЕГИСТРАЦИИ, КАДАСТРА И КАРТОГРАФИИ

Действителен: с 27.06.2023 по 19.09.2024

полное наименование должности

инициалы, фамилия

Земельный участок

вид объекта недвижимости

Лист № 84 раздела 4.2

Всего листов раздела 4.2: 86

Всего разделов: 8

Всего листов выписки: 116

27.02.2024г. № КУВИ-001/2024-57522369

Кадастровый номер:

50:07:0060307:19

1	2	3	4	5
8	490743.75	1290958.54	-	-
1	490763.86	1291900.02	-	-
2	490760.78	1291895.16	-	-
3	490760.01	1291892.05	-	-
4	490762.48	1291893.49	-	-
5	490763.43	1291896.05	-	-
6	490763.86	1291900.02	-	-
1	490772.67	1290354.89	-	-
2	490775.62	1290352.04	-	-
3	490775.59	1290352.74	-	-
4	490773.57	1290354.68	-	-
5	490772.67	1290354.89	-	-
1	490773.31	1291914.81	-	-
2	490768.81	1291907.77	-	-
3	490778.15	1291912.62	-	-
4	490780.78	1291917.51	-	-
5	490783.75	1291921.27	-	-
6	490784.08	1291924.05	-	-
7	490783.51	1291925.46	-	-
8	490781.75	1291925.43	-	-
9	490779.44	1291924.81	-	-
10	490776.89	1291925.48	-	-
11	490775.57	1291927.59	-	-
12	490775.49	1291929.56	-	-
13	490778.42	1291935.08	-	-
14	490780.66	1291937.64	-	-
15	490780.59	1291941.27	-	-
16	490781.28	1291943.52	-	-
17	490777.78	1291939.81	-	-



ДОКУМЕНТ ПОДПИСАН
ЭЛЕКТРОННОЙ ПОДПИСЬЮ

Сертификат: 00ВВ056В7401СВ38D2В3576АСDC8425108

Владелец: ФЕДЕРАЛЬНАЯ СЛУЖБА ГОСУДАРСТВЕННОЙ

РЕГИСТРАЦИИ, КАДАСТРА И КАРТОГРАФИИ

Действителен: с 27.06.2023 по 19.09.2024

полное наименование должности

инициалы, фамилия

Земельный участок

вид объекта недвижимости

Лист № 85 раздела 4.2

Всего листов раздела 4.2: 86

Всего разделов: 8

Всего листов выписки: 116

27.02.2024г. № КУВИ-001/2024-57522369

Кадастровый номер:

50:07:0060307:19

1	2	3	4	5
18	490773.59	1291932.56	-	-
19	490773.31	1291914.81	-	-
1	490797.56	1291976.82	-	-
2	490791.2	1291972.53	-	-
3	490787.16	1291950.48	-	-
4	490791.29	1291950.17	-	-
5	490797.22	1291947.39	-	-
6	490798.22	1291948.23	-	-
7	490796.64	1291952.88	-	-
8	490797.89	1291962.9	-	-
9	490800.22	1291966.5	-	-
10	490800.48	1291967.95	-	-
11	490798.64	1291974.39	-	-
12	490797.56	1291976.82	-	-
1	490896.15	1290218.51	-	-
2	490900.8	1290211.55	-	-
3	490905.42	1290214.25	-	-
4	490905.49	1290215.36	-	-
5	490898.35	1290218.7	-	-
6	490896.15	1290218.51	-	-
1	490713.91	1291664.02	-	-
2	490711.62	1291661.89	-	-
3	490711.91	1291659.92	-	-
4	490717.16	1291649.61	-	-
5	490719.35	1291648.4	-	-
6	490725.64	1291650.07	-	-
7	490725.65	1291651.5	-	-
8	490722.72	1291653.52	-	-
9	490715.21	1291663.61	-	-



ДОКУМЕНТ ПОДПИСАН
ЭЛЕКТРОННОЙ ПОДПИСЬЮ

Сертификат: 00ВВ056В7401СВ38D2В3576АСDC8425108

Владелец: ФЕДЕРАЛЬНАЯ СЛУЖБА ГОСУДАРСТВЕННОЙ

РЕГИСТРАЦИИ, КАДАСТРА И КАРТОГРАФИИ

Действителен: с 27.06.2023 по 19.09.2024

полное наименование должности

инициалы, фамилия

Земельный участок

вид объекта недвижимости

Лист № 86 раздела 4.2

Всего листов раздела 4.2: 86

Всего разделов: 8

Всего листов выписки: 116

27.02.2024г. № КУВИ-001/2024-57522369

Кадастровый номер:

50:07:0060307:19

1	2	3	4	5
10	490713.91	1291664.02	-	-
1	490725.18	1291712.65	-	-
2	490724.7	1291711.71	-	-
3	490725.39	1291701.54	-	-
4	490726.39	1291700.88	-	-
5	490734.63	1291703.92	-	-
6	490735.93	1291706.22	-	-
7	490735.47	1291708.15	-	-
8	490733.15	1291710.5	-	-
9	490727.79	1291712.65	-	-
10	490725.18	1291712.65	-	-
1	490663.91	1290485.99	-	-
2	490663.19	1290481.59	-	-
3	490664.71	1290476.67	-	-
4	490667.66	1290472.15	-	-
5	490670.43	1290469.45	-	-
6	490672.48	1290470.44	-	-
7	490676.59	1290474.95	-	-
8	490678	1290478.23	-	-
9	490676.95	1290482.41	-	-
10	490674.35	1290484.27	-	-
11	490670.29	1290483.01	-	-
12	490667.28	1290483.62	-	-
13	490666.11	1290485.93	-	-
14	490663.91	1290485.99	-	-



ДОКУМЕНТ ПОДПИСАН
ЭЛЕКТРОННОЙ ПОДПИСЬЮ

Сертификат: 00ВВ056В7401СВ38D2В3576АСDC8425108

Владелец: ФЕДЕРАЛЬНАЯ СЛУЖБА ГОСУДАРСТВЕННОЙ

РЕГИСТРАЦИИ, КАДАСТРА И КАРТОГРАФИИ

Действителен: с 27.06.2023 по 19.09.2024

полное наименование должности

инициалы, фамилия

Филиал публично-правовой компании "Роскадастр" по Московской области

полное наименование органа регистрации прав

Выписка из Единого государственного реестра недвижимости об объекте недвижимости

Сведения о характеристиках объекта недвижимости

На основании запроса от 27.02.2024, поступившего на рассмотрение 27.02.2024, сообщаем, что согласно записям Единого государственного реестра недвижимости:

Раздел 1 Лист 1

Земельный участок			
вид объекта недвижимости			

Лист № 1 раздела 1	Всего листов раздела 1: 5	Всего разделов: 6	Всего листов выписки: 14
--------------------	---------------------------	-------------------	--------------------------

27.02.2024г. № КУВИ-001/2024-57348852	
Кадастровый номер:	50:23:0040113:21
Номер кадастрового квартала:	50:23:0040113
Дата присвоения кадастрового номера:	11.07.2013

Ранее присвоенный государственный учетный номер:	данные отсутствуют
Местоположение:	Московская область, Раменский район, сельское поселение Софьинское
Площадь:	10 +/- 2
Кадастровая стоимость, руб.:	15.8
Кадастровые номера расположенных в пределах земельного участка объектов недвижимости:	0:0:0:180(50), 50:00:0000000:549
Кадастровые номера объектов недвижимости, из которых образован объект недвижимости:	50:23:0040113:3
Кадастровые номера образованных объектов недвижимости:	данные отсутствуют
Категория земель:	Земли сельскохозяйственного назначения
Виды разрешенного использования:	ведение сельхозпроизводства
Сведения о кадастровом инженере:	Кочетков Алексей Владимирович, дата завершения кадастровых работ: 26.06.2013
Сведения о лесах, водных объектах и об иных природных объектах, расположенных в пределах земельного участка:	данные отсутствуют

полное наименование должности	 ДОКУМЕНТ ПОДПИСАН ЭЛЕКТРОННОЙ ПОДПИСЬЮ <small>Сертификат: 00ВВ056В7401СВ38D2В3576АСDC8425108 Владелец: ФЕДЕРАЛЬНАЯ СЛУЖБА ГОСУДАРСТВЕННОЙ РЕГИСТРАЦИИ, КАДАСТРА И КАРТОГРАФИИ Действителен: с 27.06.2023 по 19.09.2024</small>	инициалы, фамилия

Земельный участок			
вид объекта недвижимости			
Лист № 2 раздела 1	Всего листов раздела 1: 5	Всего разделов: 6	Всего листов выписки: 14
27.02.2024г. № КУВИ-001/2024-57348852			
Кадастровый номер:		50:23:0040113:21	
Сведения о том, что земельный участок полностью расположен в границах зоны с особыми условиями использования территории, территории объекта культурного наследия, публичного сервитута:		<p>Земельный участок полностью расположен в границах зоны с реестровым номером 50:00-6.286 от 11.09.2013, ограничение использования земельного участка в пределах зоны: В охранных зонах трубопроводов запрещается производить всякого рода действия, могущие нарушить нормальную эксплуатацию трубопроводов либо привести к их повреждению, в частности: а) перемещать, засыпать и ломать опознавательные и сигнальные знаки, контрольно - измерительные пункты; б) открывать люки, калитки и двери необслуживаемых усилительных пунктов кабельной связи, ограждений узлов линейной арматуры, станций катодной и дренажной защиты, линейных и смотровых колодцев и других линейных устройств, открывать и закрывать краны и задвижки, отключать или включать средства связи, энергоснабжения и телемеханики трубопроводов; в) устраивать всякого рода свалки, выливать растворы кислот, солей и щелочей; г) разрушать берегоукрепительные сооружения, водопропускные устройства, земляные и иные сооружения (устройства), предохраняющие трубопроводы от разрушения, а прилегающую территорию и окружающую местность - от аварийного разлива транспортируемой продукции; д) бросать якоря, проходить с отданными якорями, цепями, лотами, волокушами и тралями, производить дноуглубительные и землечерпальные работы; е) разводить огонь и размещать какие-либо открытые или закрытые источники огня. В охранных зонах трубопроводов без письменного разрешения предприятий трубопроводного транспорта запрещается: а) возводить любые постройки и сооружения; б) высаживать деревья и кустарники всех видов, складировать корма, удобрения, материалы, сено и солому, располагать коновязи, содержать скот, выделять рыбопромысловые участки, производить добычу рыбы, а также водных животных и растений, устраивать водопои, производить колку и заготовку льда; в) сооружать проезды и переезды через трассы трубопроводов, устраивать стоянки автомобильного транспорта, тракторов и механизмов, размещать сады и огороды; г) производить мелиоративные земляные работы, сооружать оросительные и осушительные системы; д) производить всякого рода открытые и подземные, горные, строительные, монтажные и взрывные работы, планировку грунта. Письменное разрешение на производство взрывных работ в охранных зонах трубопроводов выдается только после представления предприятием, производящим эти работы, соответствующих материалов, предусмотренных действующими Едиными правилами безопасности при взрывных работах; е) производить геологосъемочные, геолого - разведочные, поисковые, геодезические и другие изыскательские работы, связанные с устройством скважин, шурфов и взятием проб грунта (кроме почвенных образцов). Предприятия и организации, получившие письменное разрешение на ведение в охранных зонах трубопроводов работ, обязаны выполнять их с соблюдением условий, обеспечивающих сохранность трубопроводов и опознавательных знаков, и несут ответственность за повреждение последних., вид/наименование: Зона с особыми условиями использования</p>	

полное наименование должности	 ДОКУМЕНТ ПОДПИСАН ЭЛЕКТРОННОЙ ПОДПИСЬЮ	инициалы, фамилия
	Сертификат: 00BV056B7401CB38D2B3576ACDC8425108 Владелец: ФЕДЕРАЛЬНАЯ СЛУЖБА ГОСУДАРСТВЕННОЙ РЕГИСТРАЦИИ, КАДАСТРА И КАРТОГРАФИИ Действителен: с 27.06.2023 по 19.09.2024	

Земельный участок			
вид объекта недвижимости			
Лист № 3 раздела 1	Всего листов раздела 1: 5	Всего разделов: 6	Всего листов выписки: 14
27.02.2024г. № КУВИ-001/2024-57348852			
Кадастровый номер:		50:23:0040113:21	
Сведения о том, что земельный участок полностью расположен в границах зоны с особыми условиями использования территории, территории объекта культурного наследия, публичного сервитута:		<p>территории (охранная зона) кольцевого магистрального нефтепродуктопровода на участке «МНПП – Западное полукольцо с 0 км по 43 км, с 84 км по 99 км, со 101 км по 169 км, три линии: АБ, ДТ, ТС-1, МНПП – Восточное полукольцо с 0 км по 159 км, три линии: АБ, ДТ, ТС-1», тип: Охранная зона инженерных коммуникаций, номер: 1, дата решения: 07.07.2021, номер решения: 141-Р, наименование ОГВ/ОМСУ: Министерство энергетики Московской области, источник официального опубликования: https://minenergo.mosreg.ru/dokumenty/normotvorchestvo/normativnye-pravovye-akty-izdannye-ministerst/08-07-2021-10-28-10-rasporyazhenie-ministerstva-energetiki-moskovskoy Земельный участок полностью расположен в границах зоны с реестровым номером 50:00-6.1860 от 11.08.2022, ограничение использования земельного участка в пределах зоны: В границах зон затопления, подтопления запрещаются: 1) строительство объектов капитального строительства, не обеспеченных сооружениями и (или) методами инженерной защиты территорий и объектов от негативного воздействия вод; 2) использование сточных вод в целях повышения почвенного плодородия; 3) размещение кладбищ, скотомогильников, объектов размещения отходов производства и потребления, химических, взрывчатых, токсичных, отравляющих веществ, пунктов хранения и захоронения радиоактивных отходов; 4) осуществление авиационных мер по борьбе с вредными организмами., вид/наименование: Зона затопления реки Москва в Раменском городском округе Московской области, тип: Иная зона с особыми условиями использования территории, дата решения: 17.05.2022, номер решения: 51, наименование ОГВ/ОМСУ: Московско-Окское бассейновое водное управление Федерального агентства водных ресурсов, источник официального опубликования: Не требует публикации</p>	
Сведения о том, что земельный участок расположен в границах особой экономической зоны, территории опережающего социально-экономического развития, зоны территориального развития в Российской Федерации, игровой зоны:		данные отсутствуют	
Сведения о том, что земельный участок расположен в границах особо охраняемой природной территории, охотничьих угодий, лесничеств:		данные отсутствуют	
Сведения о результатах проведения государственного земельного надзора:		данные отсутствуют	
Сведения о расположении земельного участка в границах территории, в отношении которой утвержден проект межевания территории:		данные отсутствуют	
Условный номер земельного участка:		данные отсутствуют	



ДОКУМЕНТ ПОДПИСАН
ЭЛЕКТРОННОЙ ПОДПИСЬЮ

Сертификат: 00BV056B7401CB38D2B3576ACDC8425108

Владелец: ФЕДЕРАЛЬНАЯ СЛУЖБА ГОСУДАРСТВЕННОЙ

РЕГИСТРАЦИИ, КАДАСТРА И КАРТОГРАФИИ

Действителен: с 27.06.2023 по 19.09.2024

полное наименование должности

инициалы, фамилия

Земельный участок			
вид объекта недвижимости			
Лист № 4 раздела 1	Всего листов раздела 1: 5	Всего разделов: 6	Всего листов выписки: 14

27.02.2024г. № КУВИ-001/2024-57348852

Кадастровый номер: 50:23:0040113:21

Сведения о принятии акта и (или) заключении договора, предусматривающих предоставление в соответствии с земельным законодательством исполнительным органом государственным органом власти или органом местного самоуправления, находящегося в государственной или муниципальной собственности земельного участка для строительства наемного дома социального использования или наемного дома коммерческого использования:	данные отсутствуют
Сведения о том, что земельный участок или земельные участки образованы на основании решения об изъятии земельного участка и (или) расположенного на нем объекта недвижимости для государственных или муниципальных нужд:	данные отсутствуют
Сведения о том, что земельный участок образован из земель или земельного участка, государственная собственность на которые не разграничена:	данные отсутствуют
Сведения о наличии земельного спора о местоположении границ земельных участков:	данные отсутствуют
Статус записи об объекте недвижимости:	Сведения об объекте недвижимости имеют статус "актуальные"
Особые отметки:	Сведения об ограничениях права на объект недвижимости, обременениях данного объекта, не зарегистрированных в реестре прав, ограничений прав и обременений недвижимого имущества: вид ограничения (обременения): ограничения прав на земельный участок, предусмотренные статьей 56 Земельного кодекса Российской Федерации; срок действия: с 01.02.2017; реквизиты документа-основания: свидетельство о государственной регистрации права от 13.10.2005 № 0221691 выдан: Управление Федеральной службы государственной регистрации, кадастра и картографии. вид ограничения (обременения): ограничения прав на земельный участок, предусмотренные статьей 56 Земельного кодекса Российской Федерации; срок действия: с 10.03.2022; реквизиты документа-основания: распоряжение "Об изменении зоны с особыми условиями использования территории кольцевого магистрального нефтепродуктопровода на участке «МНПП – Западное полукольцо с 0 по 43 км, с 84 км по 99 км, со 101 км по 169 км, три линии: АБ, ДТ, ТС-1, МНПП - Восточное полукольцо с 0 км по 159 км, три линии: АБ, ДТ, ТС-1" расположенном на территории Раменского городского округа Московской области" от 07.07.2021 № 141-Р выдан: Министерство энергетики Московской области . вид ограничения (обременения): ограничения прав на земельный участок, предусмотренные статьей 56 Земельного кодекса Российской Федерации; срок действия: с



ДОКУМЕНТ ПОДПИСАН
ЭЛЕКТРОННОЙ ПОДПИСЬЮ

Сертификат: 00ВВ056В7401СВ38Д2В3576АСДС8425108

Владелец: ФЕДЕРАЛЬНАЯ СЛУЖБА ГОСУДАРСТВЕННОЙ

РЕГИСТРАЦИИ, КАДАСТРА И КАРТОГРАФИИ

Действителен: с 27.06.2023 по 19.09.2024

полное наименование должности

инициалы, фамилия

Земельный участок			
вид объекта недвижимости			
Лист № 5 раздела 1	Всего листов раздела 1: 5	Всего разделов: 6	Всего листов выписки: 14
27.02.2024г. № КУВИ-001/2024-57348852			
Кадастровый номер:		50:23:0040113:21	
		15.09.2023; реквизиты документа-основания: приказ об утверждении границ зон затопления, подтопления поверхностными водами рек Москва, Ока, Уча, Клязьма, Пахра, Дорка, Северка на территориях городских округов Бронницы, Кашира, Коломенский, Ивантеевка, Лосино-Петровский, Павловский Посад, Пушкинский и Раменский Московской области от 17.05.2022 № 51 выдан: Московско-Окское бассейновое водное управление Федерального агентства водных ресурсов. Сведения, необходимые для заполнения раздела: 4 - Сведения о частях земельного участка, отсутствуют.	
Получатель выписки:		Соломатин Владимир Иванович, действующий(ая) на основании документа "" от имени заявителя ОБЩЕСТВО С ОГРАНИЧЕННОЙ ОТВЕТСТВЕННОСТЬЮ "АГРО ПРОПЕРТИ МЕНЕДЖМЕНТ", 7702383526	

полное наименование должности	 ДОКУМЕНТ ПОДПИСАН ЭЛЕКТРОННОЙ ПОДПИСЬЮ Сертификат: 00ВВ056В7401СВ38D2В3576АСDC8425108 Владелец: ФЕДЕРАЛЬНАЯ СЛУЖБА ГОСУДАРСТВЕННОЙ РЕГИСТРАЦИИ, КАДАСТРА И КАРТОГРАФИИ Действителен: с 27.06.2023 по 19.09.2024	инициалы, фамилия
-------------------------------	---	-------------------

Выписка из Единого государственного реестра недвижимости об объекте недвижимости
Сведения о зарегистрированных правах

Земельный участок			
вид объекта недвижимости			
Лист № 1 раздела 2	Всего листов раздела 2: 3	Всего разделов: 6	Всего листов выписки: 14
27.02.2024г. № КУВИ-001/2024-57348852			
Кадастровый номер:		50:23:0040113:21	
1	Правообладатель (правообладатели):	1.1	Общество с ограниченной ответственностью "Агро Проперти Менеджмент", ИНН: 7702383526, ОГРН: 1157746440125
	Сведения о возможности предоставления третьим лицам персональных данных физического лица:	1.1.1	данные отсутствуют
2	Вид, номер, дата и время государственной регистрации права:	2.1	Собственность 50:23:0040113:21-50/023/2019-6 10.01.2019 11:11:49
3	Сведения об осуществлении государственной регистрации сделки, права без необходимого в силу закона согласия третьего лица, органа:	3.1	данные отсутствуют
4	Ограничение прав и обременение объекта недвижимости:		
	4.1 вид:	Запрещение регистрации	
	дата государственной регистрации:	20.02.2024 12:43:17	
	номер государственной регистрации:	50:23:0040113:21-50/215/2024-13	
	срок, на который установлены ограничение прав и обременение объекта недвижимости:	не установлен	
	лицо, в пользу которого установлены ограничение прав и обременение объекта недвижимости:	не определено	
	сведения о возможности предоставления третьим лицам персональных данных физического лица	данные отсутствуют	
	основание государственной регистрации:	Постановление судебного пристава-исполнителя ОСП по Юго-Восточному АО, № 811567212/7756 (883331/23/77056-ИП), выдан 19.02.2024, ОСП по Юго-Восточному АО	
	сведения об осуществлении государственной регистрации сделки, права, ограничения права без необходимого в силу закона согласия третьего лица, органа:	данные отсутствуют	
	сведения об управляющем залогом и о договоре управления залогом, если такой договор заключен для управления ипотекой:	данные отсутствуют	



ДОКУМЕНТ ПОДПИСАН
ЭЛЕКТРОННОЙ ПОДПИСЬЮ

Сертификат: 00BV056B7401CB38D2B3576ACDC8425108

Владелец: ФЕДЕРАЛЬНАЯ СЛУЖБА ГОСУДАРСТВЕННОЙ
РЕГИСТРАЦИИ, КАДАСТРА И КАРТОГРАФИИ
Действителен: с 27.06.2023 по 19.09.2024

полное наименование должности

инициалы, фамилия

Земельный участок			
вид объекта недвижимости			
Лист № 2 раздела 2	Всего листов раздела 2: 3	Всего разделов: 6	Всего листов выписки: 14

27.02.2024г. № КУВИ-001/2024-57348852

Кадастровый номер: 50:23:0040113:21

	сведения о депозитарии, который осуществляет хранение бездвиженной документарной закладной или электронной закладной:	
	ведения о внесении изменений или дополнений в регистрационную запись об ипотеке:	
5	Договоры участия в долевом строительстве:	не зарегистрировано
6	Заявленные в судебном порядке права требования:	данные отсутствуют
7	Сведения о возможности предоставления третьим лицам персональных данных физического лица	данные отсутствуют
8	Сведения о возражении в отношении зарегистрированного права:	данные отсутствуют
9	Сведения о наличии решения об изъятии объекта недвижимости для государственных и муниципальных нужд:	данные отсутствуют
10	Сведения о невозможности государственной регистрации без личного участия правообладателя или его законного представителя:	данные отсутствуют
11	Правопритязания и сведения о наличии поступивших, но не рассмотренных заявлений о проведении государственной регистрации права (перехода, прекращения права), ограничения права или обременения объекта недвижимости, сделки в отношении объекта недвижимости:	отсутствуют



ДОКУМЕНТ ПОДПИСАН
ЭЛЕКТРОННОЙ ПОДПИСЬЮ

Сертификат: 00ВВ056В7401СВ38D2В3576АСDС8425108

Владелец: ФЕДЕРАЛЬНАЯ СЛУЖБА ГОСУДАРСТВЕННОЙ

РЕГИСТРАЦИИ, КАДАСТРА И КАРТОГРАФИИ

Действителен: с 27.06.2023 по 19.09.2024

полное наименование должности

инициалы, фамилия

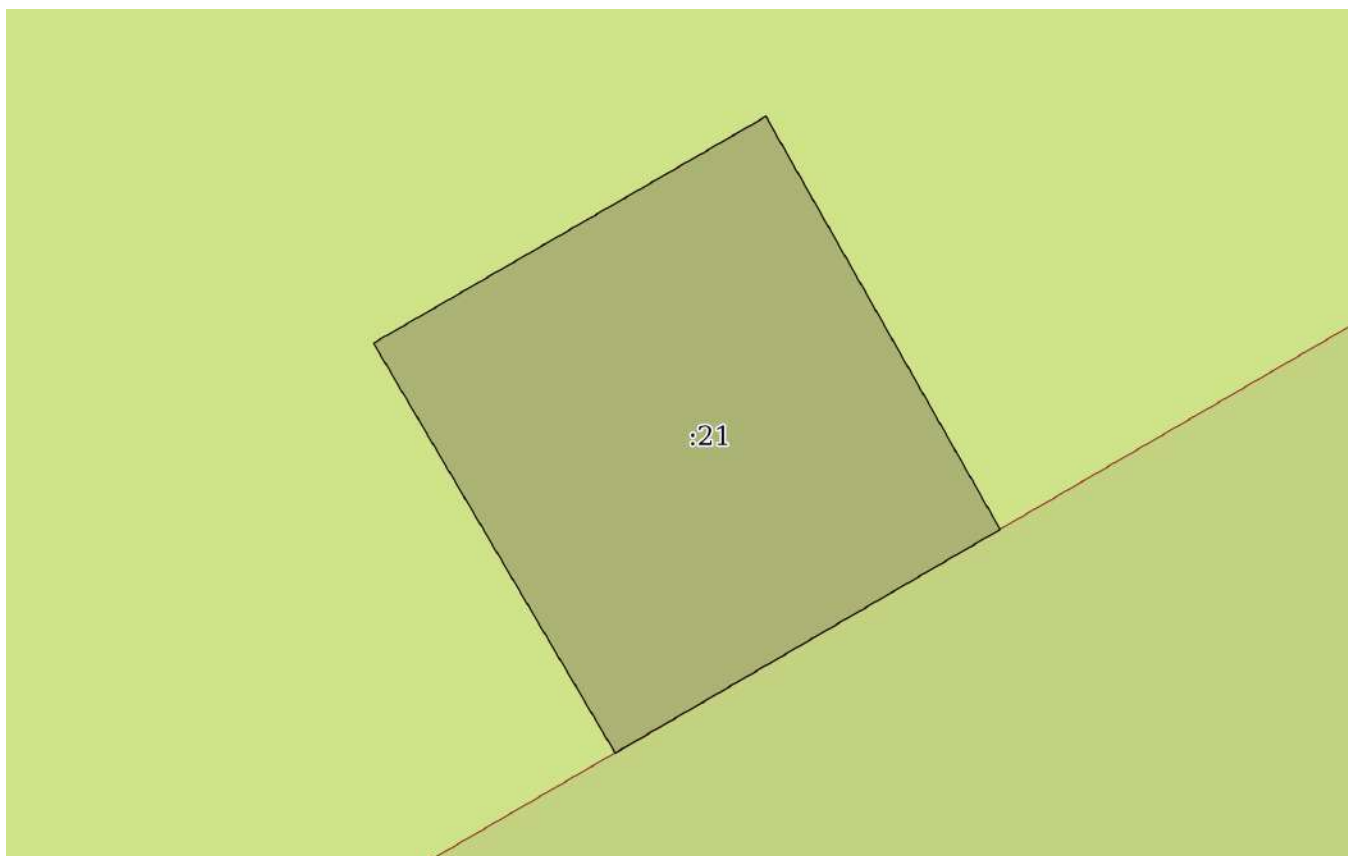
Земельный участок			
вид объекта недвижимости			
Лист № 3 раздела 2	Всего листов раздела 2: 3	Всего разделов: 6	Всего листов выписки: 14
27.02.2024г. № КУВИ-001/2024-57348852			
Кадастровый номер:		50:23:0040113:21	
11	Сведения о невозможности государственной регистрации перехода, прекращения, ограничения права на земельный участок из земель сельскохозяйственного назначения:	данные отсутствуют	

полное наименование должности		ДОКУМЕНТ ПОДПИСАН	инициалы, фамилия
		ЭЛЕКТРОННОЙ ПОДПИСЬЮ	
	Сертификат: 00ВВ056В7401СВ38D2В3576АСDС8425108 Владелец: ФЕДЕРАЛЬНАЯ СЛУЖБА ГОСУДАРСТВЕННОЙ РЕГИСТРАЦИИ, КАДАСТРА И КАРТОГРАФИИ Действителен: с 27.06.2023 по 19.09.2024		

Выписка из Единого государственного реестра недвижимости об объекте недвижимости
Описание местоположения земельного участка

Земельный участок			
вид объекта недвижимости			
Лист № 1 раздела 3	Всего листов раздела 3: 1	Всего разделов: 6	Всего листов выписки: 14
27.02.2024г. № КУВИ-001/2024-57348852			
Кадастровый номер:		50:23:0040113:21	

План (чертеж, схема) земельного участка



Масштаб 1:50

Условные обозначения:

полное наименование должности	инициалы, фамилия
-------------------------------	-------------------



ДОКУМЕНТ ПОДПИСАН
ЭЛЕКТРОННОЙ ПОДПИСЬЮ

Сертификат: 00ВВ056В7401СВ38D2В3576АСDС8425108
Владелец: ФЕДЕРАЛЬНАЯ СЛУЖБА ГОСУДАРСТВЕННОЙ
РЕГИСТРАЦИИ, КАДАСТРА И КАРТОГРАФИИ
Действителен: с 27.06.2023 по 19.09.2024

Выписка из Единого государственного реестра недвижимости об объекте недвижимости

Описание местоположения земельного участка

Земельный участок			
вид объекта недвижимости			
Лист № 1 раздела 3.1	Всего листов раздела 3.1: 1	Всего разделов: 6	Всего листов выписки: 14
27.02.2024г. № КУВИ-001/2024-57348852			
Кадастровый номер:		50:23:0040113:21	

Описание местоположения границ земельного участка							
№ п/п	Номер точки		Дирекционный угол	Горизонтальное проложение, м	Описание закрепления на местности	Кадастровые номера смежных участков	Сведения об адресах правообладателей смежных земельных участков
	начальная	конечная					
1	2	3	4	5	6	7	8
1	1.1.1	1.1.2	329°29.9'	3.19	данные отсутствуют	50:23:0040113:335	адрес отсутствует
2	1.1.2	1.1.3	59°58.4'	3.04	данные отсутствуют	50:23:0040113:335	адрес отсутствует
3	1.1.3	1.1.4	150°27.4'	3.18	данные отсутствуют	50:23:0040113:335	адрес отсутствует
4	1.1.4	1.1.1	239°49.6'	2.98	данные отсутствуют	50:23:0000000:158104, 50:23:0040113:335	адрес отсутствует



ДОКУМЕНТ ПОДПИСАН
ЭЛЕКТРОННОЙ ПОДПИСЬЮ

Сертификат: 00ВВ056В7401СВ38D2В3576АСDС8425108

Владелец: ФЕДЕРАЛЬНАЯ СЛУЖБА ГОСУДАРСТВЕННОЙ

РЕГИСТРАЦИИ, КАДАСТРА И КАРТОГРАФИИ

Действителен: с 27.06.2023 по 19.09.2024

полное наименование должности

инициалы, фамилия

Выписка из Единого государственного реестра недвижимости об объекте недвижимости

Описание местоположения земельного участка

Земельный участок			
вид объекта недвижимости			
Лист № 1 раздела 3.2	Всего листов раздела 3.2: 1	Всего разделов: 6	Всего листов выписки: 14
27.02.2024г. № КУВИ-001/2024-57348852			
Кадастровый номер:		50:23:0040113:21	

Сведения о характерных точках границы земельного участка				
Система координат МСК-50, зона 2				
Номер точки	Координаты, м		Описание закрепления на местности	Средняя квадратичная погрешность определения координат характерных точек границ земельного участка, м
	X	Y		
1	2	3	4	5
1	441923.01	2230532.57	Закрепление отсутствует	0.2
2	441925.76	2230530.95	Закрепление отсутствует	0.2
3	441927.28	2230533.58	Закрепление отсутствует	0.2
4	441924.51	2230535.15	Закрепление отсутствует	0.2
1	441923.01	2230532.57	Закрепление отсутствует	0.2



ДОКУМЕНТ ПОДПИСАН
ЭЛЕКТРОННОЙ ПОДПИСЬЮ

Сертификат: 00ВВ056В7401СВ38D2В3576АСDС8425108

Владелец: ФЕДЕРАЛЬНАЯ СЛУЖБА ГОСУДАРСТВЕННОЙ
РЕГИСТРАЦИИ, КАДАСТРА И КАРТОГРАФИИ
Действителен: с 27.06.2023 по 19.09.2024

полное наименование должности

инициалы, фамилия

Выписка из Единого государственного реестра недвижимости об объекте недвижимости

Сведения о частях земельного участка

Земельный участок			
вид объекта недвижимости			
Лист № 1 раздела 4.1	Всего листов раздела 4.1: 3	Всего разделов: 6	Всего листов выписки: 14
27.02.2024г. № КУВИ-001/2024-57348852			
Кадастровый номер:		50:23:0040113:21	

Учетный номер части	Площадь, м2	Содержание ограничения в использовании или ограничения права на объект недвижимости или обременения объекта недвижимости
1	2	3
	Весь	вид ограничения (обременения): ограничения прав на земельный участок, предусмотренные статьей 56 Земельного кодекса Российской Федерации; Срок действия: не установлен; реквизиты документа-основания: свидетельство о государственной регистрации права от 13.10.2005 № 0221691 выдан: Управление Федеральной службы государственной регистрации, кадастра и картографии; Содержание ограничения (обременения): На территории охранной зоны запрещается: возводить любые постройки и сооружения; высаживать деревья и кустарники всех видов, складировать корма, удобрения, материалы, сено и солому, располагать коновязи, содержать скот, выделять рыбопромысловые участки, производить добычу рыбы, а также водных животных и растений, устраивать водопои, производить колку и заготовку льда; сооружать проезды и переезды через трассы трубопроводов, устраивать стоянки автомобильного транспорта, тракторов и механизмов, размещать сады и огороды; производить мелиоративные земляные работы, сооружать оросительные и осушительные системы; производить всякого рода открытые и подземные, горные, строительные, монтажные и взрывные работы, планировку грунта; производить геологосъемочные, геолого - разведочные, поисковые, геодезические и другие изыскательские работы, связанные с устройством скважин, шурфов и взятием проб грунта (кроме почвенных образцов); перемещать, засыпать и ломать опознавательные и сигнальные знаки, контрольно - измерительные пункты; открывать люки, калитки и двери необслуживаемых усилительных пунктов кабельной связи, ограждений узлов линейной арматуры, станций катодной и дренажной защиты, линейных и смотровых колодцев и других линейных устройств, открывать и закрывать краны и задвижки, отключать или включать средства связи, энергоснабжения и телемеханики трубопроводов; устраивать всякого рода свалки, выливать растворы кислот, солей и щелочей; разрушать берегоукрепительные сооружения, водопропускные устройства, земляные и иные сооружения (устройства), предохраняющие трубопроводы от разрушения, а прилегающую территорию и окружающую местность - от аварийного разлива транспортируемой продукции; бросать якоря, проходить с отданными якорями, цепями, лотами, волокушами и тралами, производить дноуглубительные и землечерпальные работы; разводить огонь и размещать какие-либо открытые или закрытые источники огня.; Реестровый номер границы: 50.00.2.513
	Весь	вид ограничения (обременения): ограничения прав на земельный участок, предусмотренные статьей 56 Земельного кодекса Российской Федерации; Срок действия: не установлен; реквизиты документа-основания: распоряжение "Об изменении зоны с особыми условиями использования территории кольцевого магистрального нефтепродуктопровода на участке «МНПП – Западное



ДОКУМЕНТ ПОДПИСАН
ЭЛЕКТРОННОЙ ПОДПИСЬЮ

Сертификат: 00ВВ056В7401СВ38Д2В3576АСДС8425108

Владелец: ФЕДЕРАЛЬНАЯ СЛУЖБА ГОСУДАРСТВЕННОЙ
РЕГИСТРАЦИИ, КАДАСТРА И КАРТОГРАФИИ
Действителен: с 27.06.2023 по 19.09.2024

полное наименование должности

инициалы, фамилия

Земельный участок

вид объекта недвижимости

Лист № 2 раздела 4.1

Всего листов раздела 4.1: 3

Всего разделов: 6

Всего листов выписки: 14

27.02.2024г. № КУВИ-001/2024-57348852

Кадастровый номер:

50:23:0040113:21

полукольцо с 0 по 43 км, с 84 км по 99 км, со 101 км по 169 км, три линии: АБ, ДТ, ТС-1, МНПП - Восточное полукольцо с 0 км по 159 км, три линии: АБ, ДТ, ТС-1" расположенном на территории Раменского городского округа Московской области" от 07.07.2021 № 141-Р выдан: Министерство энергетики Московской области ; Содержание ограничения (обременения): В охранных зонах трубопроводов запрещается производить всякого рода действия, могущие нарушить нормальную эксплуатацию трубопроводов либо привести к их повреждению, в частности: а) перемещать, засыпать и ломать опознавательные и сигнальные знаки, контрольно - измерительные пункты; б) открывать люки, калитки и двери необслуживаемых усилительных пунктов кабельной связи, ограждений узлов линейной арматуры, станций катодной и дренажной защиты, линейных и смотровых колодцев и других линейных устройств, открывать и закрывать краны и задвижки, отключать или включать средства связи, энергоснабжения и телемеханики трубопроводов; в) устраивать всякого рода свалки, выливать растворы кислот, солей и щелочей; г) разрушать берегоукрепительные сооружения, водопропускные устройства, земляные и иные сооружения (устройства), предохраняющие трубопроводы от разрушения, а прилегающую территорию и окружающую местность - от аварийного разлива транспортируемой продукции; д) бросать якоря, проходить с отданными якорями, цепями, лотами, волокушами и тралами, производить дноуглубительные и землечерпальные работы; е) разводить огонь и размещать какие-либо открытые или закрытые источники огня. В охранных зонах трубопроводов без письменного разрешения предприятий трубопроводного транспорта запрещается: а) возводить любые постройки и сооружения; б) высаживать деревья и кустарники всех видов, складировать корма, удобрения, материалы, сено и солому, располагать коновязи, содержать скот, выделять рыбопромысловые участки, производить добычу рыбы, а также водных животных и растений, устраивать водопои, производить колку и заготовку льда; в) сооружать проезды и переезды через трассы трубопроводов, устраивать стоянки автомобильного транспорта, тракторов и механизмов, размещать сады и огороды; г) производить мелиоративные земляные работы, сооружать оросительные и осушительные системы; д) производить всякого рода открытые и подземные, горные, строительные, монтажные и взрывные работы, планировку грунта. Письменное разрешение на производство взрывных работ в охранных зонах трубопроводов выдается только после представления предприятием, производящим эти работы, соответствующих материалов, предусмотренных действующими Едиными правилами безопасности при взрывных работах; е) производить геологосъемочные, геолого - разведочные, поисковые, геодезические и другие изыскательские работы, связанные с устройством скважин, шурфов и взятием проб грунта (кроме почвенных образцов). Предприятия и организации, получившие письменное разрешение на ведение в охранных зонах трубопроводов работ, обязаны выполнять их с соблюдением условий, обеспечивающих сохранность трубопроводов и опознавательных знаков, и несут ответственность за повреждение последних.; Реестровый номер границы: 50:00-6.286; Вид объекта реестра границ: Зона с особыми условиями использования территории; Вид зоны по документу: Зона с особыми условиями использования территории (охранная зона) кольцевого магистрального нефтепродуктопровода на участке «МНПП – Западное полукольцо с 0 км по 43 км, с 84 км по 99 км, со 101 км по 169 км,



ДОКУМЕНТ ПОДПИСАН
ЭЛЕКТРОННОЙ ПОДПИСЬЮ

Сертификат: 00BV056B7401CB38D2B3576ACDC8425108

Владелец: ФЕДЕРАЛЬНАЯ СЛУЖБА ГОСУДАРСТВЕННОЙ

РЕГИСТРАЦИИ, КАДАСТРА И КАРТОГРАФИИ

Действителен: с 27.06.2023 по 19.09.2024

полное наименование должности

инициалы, фамилия

Земельный участок			
вид объекта недвижимости			
Лист № 3 раздела 4.1	Всего листов раздела 4.1: 3	Всего разделов: 6	Всего листов выписки: 14
27.02.2024г. № КУВИ-001/2024-57348852			
Кадастровый номер:		50:23:0040113:21	
		три линии: АБ, ДТ, ТС-1, МНПП – Восточное полукольцо с 0 км по 159 км, три линии: АБ, ДТ, ТС-1»; Тип зоны: Охранная зона инженерных коммуникаций; Номер: 1	
	Весь	вид ограничения (обременения): ограничения прав на земельный участок, предусмотренные статьей 56 Земельного кодекса Российской Федерации; Срок действия: не установлен; реквизиты документа-основания: приказ об утверждении границ зон затопления, подтопления поверхностными водами рек Москва, Ока, Уча, Клязьма, Пахра, Дорка, Северка на территориях городских округов Бронницы, Кашира, Коломенский, Ивантеевка, Лосино-Петровский, Павловский Посад, Пушкинский и Раменский Московской области от 17.05.2022 № 51 выдан: Московско-Окское бассейновое водное управление Федерального агентства водных ресурсов; Содержание ограничения (обременения): В границах зон затопления, подтопления запрещаются: 1) строительство объектов капитального строительства, не обеспеченных сооружениями и (или) методами инженерной защиты территорий и объектов от негативного воздействия вод; 2) использование сточных вод в целях повышения почвенного плодородия; 3) размещение кладбищ, скотомогильников, объектов размещения отходов производства и потребления, химических, взрывчатых, токсичных, отравляющих веществ, пунктов хранения и захоронения радиоактивных отходов; 4) осуществление авиационных мер по борьбе с вредными организмами.; Реестровый номер границы: 50:00-6.1860; Вид объекта реестра границ: Зона с особыми условиями использования территории; Вид зоны по документу: Зона затопления реки Москва в Раменском городском округе Московской области; Тип зоны: Иная зона с особыми условиями использования территории	

полное наименование должности	 ДОКУМЕНТ ПОДПИСАН ЭЛЕКТРОННОЙ ПОДПИСЬЮ Сертификат: 00BV056B7401CB38D2B3576ACDC8425108 Владелец: ФЕДЕРАЛЬНАЯ СЛУЖБА ГОСУДАРСТВЕННОЙ РЕГИСТРАЦИИ, КАДАСТРА И КАРТОГРАФИИ Действителен: с 27.06.2023 по 19.09.2024	инициалы, фамилия
-------------------------------	---	-------------------

Филиал публично-правовой компании "Роскадастр" по Московской области

полное наименование органа регистрации прав

Выписка из Единого государственного реестра недвижимости об объекте недвижимости

Сведения о характеристиках объекта недвижимости

На основании запроса от 27.02.2024, поступившего на рассмотрение 27.02.2024, сообщаем, что согласно записям Единого государственного реестра недвижимости:


Раздел 1 Лист 1

Земельный участок			
вид объекта недвижимости			

Лист № 1 раздела 1	Всего листов раздела 1: 2	Всего разделов: 5	Всего листов выписки: 10
--------------------	---------------------------	-------------------	--------------------------

27.02.2024г. № КУВИ-001/2024-57531869	
Кадастровый номер:	50:07:0060315:24
Номер кадастрового квартала:	50:07:0060315
Дата присвоения кадастрового номера:	28.04.2005

Ранее присвоенный государственный учетный номер:	Условный номер 50-50-07/022/2005-161; 50:07:00 00 00:0013
Местоположение:	Местоположение установлено относительно ориентира, расположенного в границах участка. Почтовый адрес ориентира: обл. Московская, р-н Волоколамский, с/пос. Чисменское, р-н д. Морозово.
Площадь:	17000
Кадастровая стоимость, руб.:	2862630
Кадастровые номера расположенных в пределах земельного участка объектов недвижимости:	данные отсутствуют
Кадастровые номера объектов недвижимости, из которых образован объект недвижимости:	данные отсутствуют
Кадастровые номера образованных объектов недвижимости:	данные отсутствуют
Категория земель:	Земли сельскохозяйственного назначения
Виды разрешенного использования:	Для сельскохозяйственного производства
Сведения о кадастровом инженере:	данные отсутствуют
Сведения о лесах, водных объектах и об иных природных объектах, расположенных в пределах земельного участка:	данные отсутствуют
Сведения о том, что земельный участок полностью расположен в границах зоны с особыми условиями использования территории, территории объекта культурного наследия, публичного сервитута:	данные отсутствуют
Сведения о том, что земельный участок расположен в границах особой экономической зоны, территории опережающего социально-экономического развития, зоны территориального развития в Российской Федерации, игровой зоны:	данные отсутствуют

полное наименование должности	 ДОКУМЕНТ ПОДПИСАН ЭЛЕКТРОННОЙ ПОДПИСЬЮ Сертификат: 00BV056B7401CB38D2B3576ACDC8425108 Владелец: ФЕДЕРАЛЬНАЯ СЛУЖБА ГОСУДАРСТВЕННОЙ РЕГИСТРАЦИИ, КАДАСТРА И КАРТОГРАФИИ Действителен: с 27.06.2023 по 19.09.2024	инициалы, фамилия

Земельный участок			
вид объекта недвижимости			
Лист № 2 раздела 1	Всего листов раздела 1: 2	Всего разделов: 5	Всего листов выписки: 10
27.02.2024г. № КУВИ-001/2024-57531869			
Кадастровый номер:		50:07:0060315:24	
Сведения о том, что земельный участок расположен в границах особо охраняемой природной территории, охотничьих угодий, лесничеств:		данные отсутствуют	
Сведения о результатах проведения государственного земельного надзора:		данные отсутствуют	
Сведения о расположении земельного участка в границах территории, в отношении которой утвержден проект межевания территории:		данные отсутствуют	
Условный номер земельного участка:		данные отсутствуют	
Сведения о принятии акта и (или) заключении договора, предусматривающих предоставление в соответствии с земельным законодательством исполнительным органом государственным органом власти или органом местного самоуправления, находящегося в государственной или муниципальной собственности земельного участка для строительства наемного дома социального использования или наемного дома коммерческого использования:		данные отсутствуют	
Сведения о том, что земельный участок или земельные участки образованы на основании решения об изъятии земельного участка и (или) расположенного на нем объекта недвижимости для государственных или муниципальных нужд:		данные отсутствуют	
Сведения о том, что земельный участок образован из земель или земельного участка, государственная собственность на которые не разграничена:		данные отсутствуют	
Сведения о наличии земельного спора о местоположении границ земельных участков:		данные отсутствуют	
Статус записи об объекте недвижимости:		Сведения об объекте недвижимости имеют статус "актуальные, ранее учтенные"	
Особые отметки:		Сведения, необходимые для заполнения раздела: 4 - Сведения о частях земельного участка, отсутствуют.	
Получатель выписки:		Соломатин Владимир Иванович, действующий(ая) на основании документа "" от имени заявителя ОБЩЕСТВО С ОГРАНИЧЕННОЙ ОТВЕТСТВЕННОСТЬЮ "АГРО ПРОПЕРТИ МЕНЕДЖМЕНТ", 7702383526	

	ДОКУМЕНТ ПОДПИСАН ЭЛЕКТРОННОЙ ПОДПИСЬЮ	
Сертификат: 00ВВ056В7401СВ38D2В3576АСDС8425108 Владелец: ФЕДЕРАЛЬНАЯ СЛУЖБА ГОСУДАРСТВЕННОЙ РЕГИСТРАЦИИ, КАДАСТРА И КАРТОГРАФИИ Действителен: с 27.06.2023 по 19.09.2024		инициалы, фамилия
полное наименование должности		

Выписка из Единого государственного реестра недвижимости об объекте недвижимости
Сведения о зарегистрированных правах

Земельный участок			
вид объекта недвижимости			
Лист № 1 раздела 2	Всего листов раздела 2: 3	Всего разделов: 5	Всего листов выписки: 10
27.02.2024г. № КУВИ-001/2024-57531869			
Кадастровый номер:		50:07:0060315:24	
1	Правообладатель (правообладатели):	1.1	Общество с ограниченной ответственностью "Агро Проперти Менеджмент", ИНН: 7702383526, ОГРН: 1157746440125
	Сведения о возможности предоставления третьим лицам персональных данных физического лица:	1.1.1	данные отсутствуют
2	Вид, номер, дата и время государственной регистрации права:	2.1	Собственность 50:07:0060315:24-50/007/2018-4 24.12.2018 13:13:48
3	Сведения об осуществлении государственной регистрации сделки, права без необходимого в силу закона согласия третьего лица, органа:	3.1	данные отсутствуют
4	Ограничение прав и обременение объекта недвижимости:		
4.1	вид:	Запрещение регистрации	
	дата государственной регистрации:	20.02.2024 12:43:17	
	номер государственной регистрации:	50:07:0060315:24-50/215/2024-11	
	срок, на который установлены ограничение прав и обременение объекта недвижимости:	не установлен	
	лицо, в пользу которого установлены ограничение прав и обременение объекта недвижимости:	не определено	
	сведения о возможности предоставления третьим лицам персональных данных физического лица	данные отсутствуют	
	основание государственной регистрации:	Постановление судебного пристава-исполнителя ОСП по Юго-Восточному АО, № 811567212/7756 (883331/23/77056-ИП), выдан 19.02.2024, ОСП по Юго-Восточному АО	
	сведения об осуществлении государственной регистрации сделки, права, ограничения права без необходимого в силу закона согласия третьего лица, органа:	данные отсутствуют	
	сведения об управляющем залогом и о договоре управления залогом, если такой договор заключен для управления ипотекой:	данные отсутствуют	



ДОКУМЕНТ ПОДПИСАН
ЭЛЕКТРОННОЙ ПОДПИСЬЮ

Сертификат: 00BV056B7401CB38D2B3576ACDC8425108

Владелец: ФЕДЕРАЛЬНАЯ СЛУЖБА ГОСУДАРСТВЕННОЙ
РЕГИСТРАЦИИ, КАДАСТРА И КАРТОГРАФИИ
Действителен: с 27.06.2023 по 19.09.2024

полное наименование должности

инициалы, фамилия

Земельный участок		
вид объекта недвижимости		
Лист № 2 раздела 2	Всего листов раздела 2: 3	Всего разделов: 5
Всего листов выписки: 10		
27.02.2024г. № КУВИ-001/2024-57531869		
Кадастровый номер:		50:07:0060315:24
	сведения о депозитарии, который осуществляет хранение бездвиженной документарной закладной или электронной закладной:	
	ведения о внесении изменений или дополнений в регистрационную запись об ипотеке:	
5	Договоры участия в долевом строительстве:	не зарегистрировано
6	Заявленные в судебном порядке права требования:	данные отсутствуют
7	Сведения о возможности предоставления третьим лицам персональных данных физического лица	данные отсутствуют
8	Сведения о возражении в отношении зарегистрированного права:	данные отсутствуют
9	Сведения о наличии решения об изъятии объекта недвижимости для государственных и муниципальных нужд:	данные отсутствуют
10	Сведения о невозможности государственной регистрации без личного участия правообладателя или его законного представителя:	данные отсутствуют
11	Правопритязания и сведения о наличии поступивших, но не рассмотренных заявлений о проведении государственной регистрации права (перехода, прекращения права), ограничения права или обременения объекта недвижимости, сделки в отношении объекта недвижимости:	отсутствуют



ДОКУМЕНТ ПОДПИСАН
ЭЛЕКТРОННОЙ ПОДПИСЬЮ

Сертификат: 00ВВ056В7401СВ38D2В3576АСDС8425108

Владелец: ФЕДЕРАЛЬНАЯ СЛУЖБА ГОСУДАРСТВЕННОЙ

РЕГИСТРАЦИИ, КАДАСТРА И КАРТОГРАФИИ

Действителен: с 27.06.2023 по 19.09.2024

полное наименование должности

инициалы, фамилия

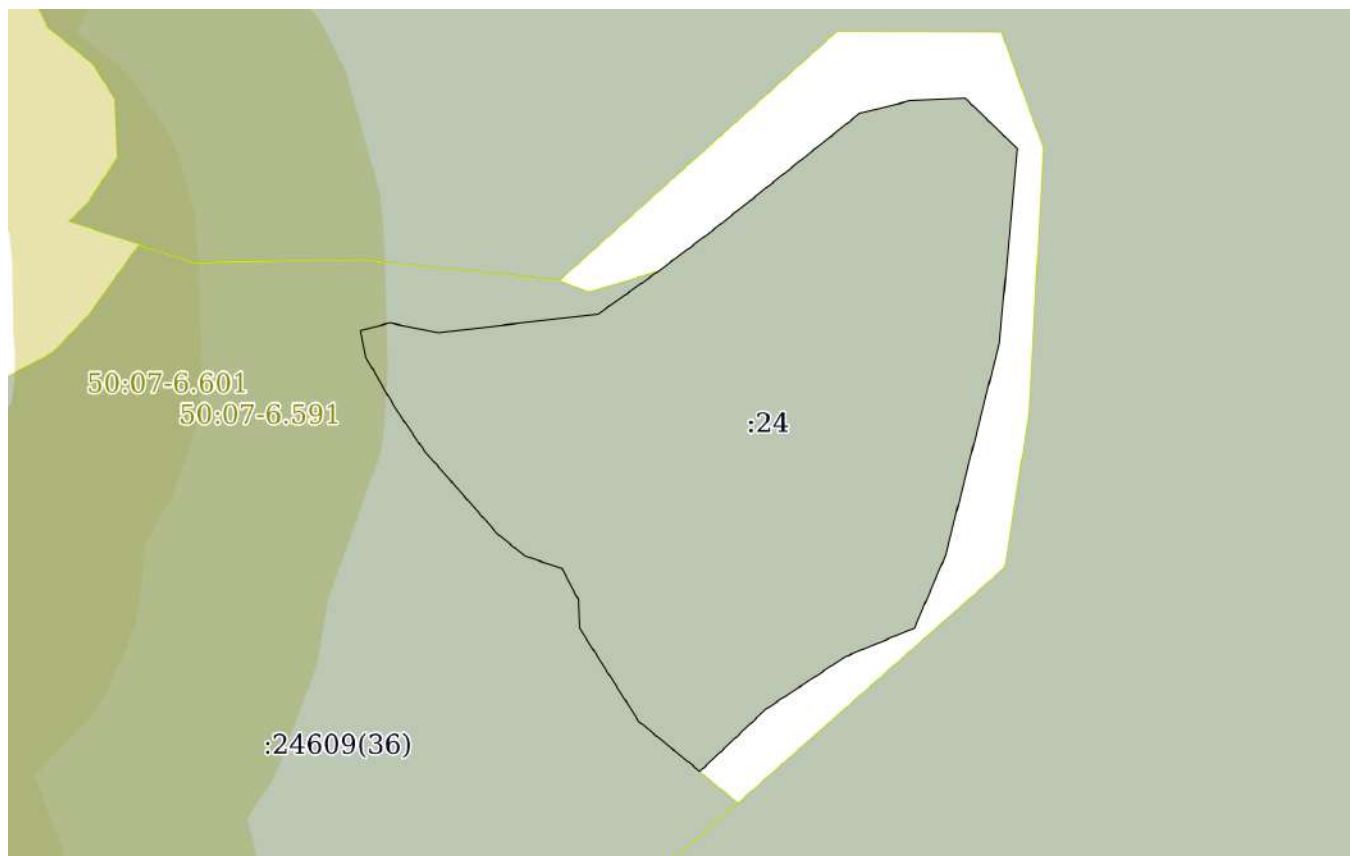
Земельный участок			
вид объекта недвижимости			
Лист № 3 раздела 2	Всего листов раздела 2: 3	Всего разделов: 5	Всего листов выписки: 10
27.02.2024г. № КУВИ-001/2024-57531869			
Кадастровый номер:		50:07:0060315:24	
11	Сведения о невозможности государственной регистрации перехода, прекращения, ограничения права на земельный участок из земель сельскохозяйственного назначения:	данные отсутствуют	

полное наименование должности		ДОКУМЕНТ ПОДПИСАН	инициалы, фамилия
		ЭЛЕКТРОННОЙ ПОДПИСЬЮ	
Сертификат: 00ВВ056В7401СВ38D2В3576АСDС8425108		Владелец: ФЕДЕРАЛЬНАЯ СЛУЖБА ГОСУДАРСТВЕННОЙ	
РЕГИСТРАЦИИ, КАДАСТРА И КАРТОГРАФИИ		Действителен: с 27.06.2023 по 19.09.2024	

Выписка из Единого государственного реестра недвижимости об объекте недвижимости
Описание местоположения земельного участка

Земельный участок			
вид объекта недвижимости			
Лист № 1 раздела 3	Всего листов раздела 3: 1	Всего разделов: 5	Всего листов выписки: 10
27.02.2024г. № КУВИ-001/2024-57531869			
Кадастровый номер:		50:07:0060315:24	


План (чертеж, схема) земельного участка



Масштаб 1:2000

Условные обозначения:

полное наименование должности	инициалы, фамилия
-------------------------------	-------------------



ДОКУМЕНТ ПОДПИСАН
ЭЛЕКТРОННОЙ ПОДПИСЬЮ

Сертификат: 00ВВ056В7401СВ38D2В3576АСDС8425108
Владелец: ФЕДЕРАЛЬНАЯ СЛУЖБА ГОСУДАРСТВЕННОЙ
РЕГИСТРАЦИИ, КАДАСТРА И КАРТОГРАФИИ
Действителен: с 27.06.2023 по 19.09.2024

Выписка из Единого государственного реестра недвижимости об объекте недвижимости

Описание местоположения земельного участка

Земельный участок			
вид объекта недвижимости			
Лист № 1 раздела 3.1	Всего листов раздела 3.1: 2	Всего разделов: 5	Всего листов выписки: 10
27.02.2024г. № КУВИ-001/2024-57531869			
Кадастровый номер:		50:07:0060315:24	

Описание местоположения границ земельного участка							
№ п/п	Номер точки		Дирекционный угол	Горизонтальное проложение, м	Описание закрепления на местности	Кадастровые номера смежных участков	Сведения об адресах правообладателей смежных земельных участков
	начальная	конечная					
1	2	3	4	5	6	7	8
1	1.1.1	1.1.2	226°43.0'	24.33	данные отсутствуют	данные отсутствуют	данные отсутствуют
2	1.1.2	1.1.3	309°19.0'	21.13	данные отсутствуют	50:07:0000000:24609(36)	данные отсутствуют
3	1.1.3	1.1.4	327°34.3'	29.73	данные отсутствуют	50:07:0000000:24609(36)	данные отсутствуют
4	1.1.4	1.1.5	357°41.5'	7.7	данные отсутствуют	50:07:0000000:24609(36)	данные отсутствуют
5	1.1.5	1.1.6	331°57.4'	9.36	данные отсутствуют	50:07:0000000:24609(36)	данные отсутствуют
6	1.1.6	1.1.7	288°26.1'	10.28	данные отсутствуют	50:07:0000000:24609(36)	данные отсутствуют
7	1.1.7	1.1.8	308°41.3'	9.45	данные отсутствуют	50:07:0000000:24609(36)	данные отсутствуют
8	1.1.8	1.1.9	318°34.8'	29.9	данные отсутствуют	50:07:0000000:24609(36)	данные отсутствуют
9	1.1.9	1.1.10	325°59.2'	14.25	данные отсутствуют	50:07:0000000:24609(36)	данные отсутствуют
10	1.1.10	1.1.11	329°56.7'	15.35	данные отсутствуют	50:07:0000000:24609(36)	данные отсутствуют
11	1.1.11	1.1.12	348°17.2'	7.24	данные отсутствуют	50:07:0000000:24609(36)	данные отсутствуют
12	1.1.12	1.1.13	75°30.5'	8.23	данные отсутствуют	50:07:0000000:24609(36)	данные отсутствуют
13	1.1.13	1.1.14	101°32.9'	13.24	данные отсутствуют	50:07:0000000:24609(36)	данные отсутствуют
14	1.1.14	1.1.15	83°15.8'	17.56	данные отсутствуют	50:07:0000000:24609(36)	данные отсутствуют
15	1.1.15	1.1.16	83°22.0'	25.54	данные отсутствуют	50:07:0000000:24609(36)	данные отсутствуют
16	1.1.16	1.1.17	54°39.2'	20.16	данные отсутствуют	50:07:0000000:24609(36)	данные отсутствуют
17	1.1.17	1.1.18	52°55.3'	18.73	данные отсутствуют	данные отсутствуют	данные отсутствуют
18	1.1.18	1.1.19	51°26.9'	49.55	данные отсутствуют	данные отсутствуют	данные отсутствуют
19	1.1.19	1.1.20	75°54.2'	14.04	данные отсутствуют	данные отсутствуют	данные отсутствуют
20	1.1.20	1.1.21	87°32.9'	14.73	данные отсутствуют	данные отсутствуют	данные отсутствуют
21	1.1.21	1.1.22	134°3.7'	19.44	данные отсутствуют	данные отсутствуют	данные отсутствуют
22	1.1.22	1.1.23	185°18.5'	52.3	данные отсутствуют	данные отсутствуют	данные отсутствуют



ДОКУМЕНТ ПОДПИСАН
ЭЛЕКТРОННОЙ ПОДПИСЬЮ

Сертификат: 00BV056B7401CB38D2B3576ACDC8425108

Владелец: ФЕДЕРАЛЬНАЯ СЛУЖБА ГОСУДАРСТВЕННОЙ
РЕГИСТРАЦИИ, КАДАСТРА И КАРТОГРАФИИ
Действителен: с 27.06.2023 по 19.09.2024

полное наименование должности

инициалы, фамилия

Земельный участок

вид объекта недвижимости

Лист № 2 раздела 3.1

Всего листов раздела 3.1: 2

Всего разделов: 5

Всего листов выписки: 10

27.02.2024г. № КУВИ-001/2024-57531869

Кадастровый номер:

50:07:0060315:24

1	2	3	4	5	6	7	8
23	1.1.23	1.1.24	194°13.4'	58.9	данные отсутствуют	данные отсутствуют	данные отсутствуют
24	1.1.24	1.1.25	203°11.9'	21.1	данные отсутствуют	данные отсутствуют	данные отсутствуют
25	1.1.25	1.1.26	247°30.8'	20.05	данные отсутствуют	данные отсутствуют	данные отсутствуют
26	1.1.25	1.1.25			данные отсутствуют	50:07:0000000:24644(4)	данные отсутствуют
27	1.1.26	1.1.1	236°32.4'	25.52	данные отсутствуют	данные отсутствуют	данные отсутствуют



ДОКУМЕНТ ПОДПИСАН
ЭЛЕКТРОННОЙ ПОДПИСЬЮ

Сертификат: 00ВВ056В7401СВ38D2В3576АСDС8425108

Владелец: ФЕДЕРАЛЬНАЯ СЛУЖБА ГОСУДАРСТВЕННОЙ

РЕГИСТРАЦИИ, КАДАСТРА И КАРТОГРАФИИ

Действителен: с 27.06.2023 по 19.09.2024

полное наименование должности

инициалы, фамилия

Выписка из Единого государственного реестра недвижимости об объекте недвижимости

Описание местоположения земельного участка

Земельный участок			
вид объекта недвижимости			
Лист № 1 раздела 3.2	Всего листов раздела 3.2: 2	Всего разделов: 5	Всего листов выписки: 10
27.02.2024г. № КУВИ-001/2024-57531869			
Кадастровый номер:		50:07:0060315:24	

Сведения о характерных точках границы земельного участка				
Система координат МСК-50, зона 1				
Номер точки	Координаты, м		Описание закрепления на местности	Средняя квадратичная погрешность определения координат характерных точек границ земельного участка, м
	X	Y		
1	2	3	4	5
1	491908.09	1288101.84	-	0.1
2	491891.41	1288084.13	-	0.1
3	491904.8	1288067.78	-	0.1
4	491929.89	1288051.84	-	0.1
5	491937.58	1288051.53	-	0.1
6	491945.84	1288047.13	-	0.1
7	491949.09	1288037.38	-	0.1
8	491955	1288030	-	0.1
9	491977.42	1288010.22	-	0.1
10	491989.23	1288002.25	-	0.1
11	492002.52	1287994.56	-	0.1
12	492009.61	1287993.09	-	0.1
13	492011.67	1288001.06	-	0.1
14	492009.02	1288014.03	-	0.1
15	492011.08	1288031.47	-	0.1
16	492014.03	1288056.84	-	0.1
17	492025.69	1288073.28	-	0.1
18	492036.98	1288088.22	-	0.1
19	492067.86	1288126.97	-	0.1
20	492071.28	1288140.59	-	0.1
21	492071.91	1288155.31	-	0.1
22	492058.39	1288169.28	-	0.1



ДОКУМЕНТ ПОДПИСАН
ЭЛЕКТРОННОЙ ПОДПИСЬЮ

Сертификат: 00ВВ056В7401СВ38D2В3576АСDС8425108

Владелец: ФЕДЕРАЛЬНАЯ СЛУЖБА ГОСУДАРСТВЕННОЙ
РЕГИСТРАЦИИ, КАДАСТРА И КАРТОГРАФИИ
Действителен: с 27.06.2023 по 19.09.2024

полное наименование должности

инициалы, фамилия

Земельный участок

вид объекта недвижимости

Лист № 2 раздела 3.2

Всего листов раздела 3.2: 2

Всего разделов: 5

Всего листов выписки: 10

27.02.2024г. № КУВИ-001/2024-57531869

Кадастровый номер:

50:07:0060315:24

1	2	3	4	5
23	492006.31	1288164.44	-	0.1
24	491949.22	1288149.97	-	0.1
25	491929.83	1288141.66	-	0.1
26	491922.16	1288123.13	-	0.1
1	491908.09	1288101.84	-	0.1



ДОКУМЕНТ ПОДПИСАН
ЭЛЕКТРОННОЙ ПОДПИСЬЮ

Сертификат: 00ВВ056В7401СВ38D2В3576АСDС8425108

Владелец: ФЕДЕРАЛЬНАЯ СЛУЖБА ГОСУДАРСТВЕННОЙ

РЕГИСТРАЦИИ, КАДАСТРА И КАРТОГРАФИИ

Действителен: с 27.06.2023 по 19.09.2024

полное наименование должности

инициалы, фамилия

Филиал публично-правовой компании "Роскадастр" по Московской области

полное наименование органа регистрации прав

Выписка из Единого государственного реестра недвижимости об объекте недвижимости

Сведения о характеристиках объекта недвижимости

На основании запроса от 27.02.2024, поступившего на рассмотрение 27.02.2024, сообщаем, что согласно записям Единого государственного реестра недвижимости:

Раздел 1 Лист 1

Земельный участок			
вид объекта недвижимости			

Лист № 1 раздела 1	Всего листов раздела 1: 2	Всего разделов: 5	Всего листов выписки: 14
--------------------	---------------------------	-------------------	--------------------------

27.02.2024г. № КУВИ-001/2024-57539494	
Кадастровый номер:	50:07:0070121:15
Номер кадастрового квартала:	50:07:0070121
Дата присвоения кадастрового номера:	25.08.2005

Ранее присвоенный государственный учетный номер:	Условный номер 50-50-07/014/2005-177
Местоположение:	Местоположение установлено относительно ориентира, расположенного в границах участка. Почтовый адрес ориентира: обл. Московская, р-н Волоколамский, с/пос. Чисменское, р-н д. Ширяево.
Площадь:	52100 +/- 0
Кадастровая стоимость, руб.:	337087
Кадастровые номера расположенных в пределах земельного участка объектов недвижимости:	данные отсутствуют
Кадастровые номера объектов недвижимости, из которых образован объект недвижимости:	50:07:0000000:13
Кадастровые номера образованных объектов недвижимости:	данные отсутствуют
Категория земель:	Земли сельскохозяйственного назначения
Виды разрешенного использования:	Для сельскохозяйственного производства
Сведения о кадастровом инженере:	данные отсутствуют
Сведения о лесах, водных объектах и об иных природных объектах, расположенных в пределах земельного участка:	данные отсутствуют
Сведения о том, что земельный участок полностью расположен в границах зоны с особыми условиями использования территории, территории объекта культурного наследия, публичного сервитута:	данные отсутствуют
Сведения о том, что земельный участок расположен в границах особой экономической зоны, территории опережающего социально-экономического развития, зоны территориального развития в Российской Федерации, игровой зоны:	данные отсутствуют

полное наименование должности	 ДОКУМЕНТ ПОДПИСАН ЭЛЕКТРОННОЙ ПОДПИСЬЮ Сертификат: 00BV056B7401CB38D2B3576ACDC8425108 Владелец: ФЕДЕРАЛЬНАЯ СЛУЖБА ГОСУДАРСТВЕННОЙ РЕГИСТРАЦИИ, КАДАСТРА И КАРТОГРАФИИ Действителен: с 27.06.2023 по 19.09.2024	инициалы, фамилия

Земельный участок			
вид объекта недвижимости			
Лист № 2 раздела 1	Всего листов раздела 1: 2	Всего разделов: 5	Всего листов выписки: 14
27.02.2024г. № КУВИ-001/2024-57539494			
Кадастровый номер:		50:07:0070121:15	
Сведения о том, что земельный участок расположен в границах особо охраняемой природной территории, охотничьих угодий, лесничеств:		данные отсутствуют	
Сведения о результатах проведения государственного земельного надзора:		данные отсутствуют	
Сведения о расположении земельного участка в границах территории, в отношении которой утвержден проект межевания территории:		данные отсутствуют	
Условный номер земельного участка:		данные отсутствуют	
Сведения о принятии акта и (или) заключении договора, предусматривающих предоставление в соответствии с земельным законодательством исполнительным органом государственным органом власти или органом местного самоуправления, находящегося в государственной или муниципальной собственности земельного участка для строительства наемного дома социального использования или наемного дома коммерческого использования:		данные отсутствуют	
Сведения о том, что земельный участок или земельные участки образованы на основании решения об изъятии земельного участка и (или) расположенного на нем объекта недвижимости для государственных или муниципальных нужд:		данные отсутствуют	
Сведения о том, что земельный участок образован из земель или земельного участка, государственная собственность на которые не разграничена:		данные отсутствуют	
Сведения о наличии земельного спора о местоположении границ земельных участков:		данные отсутствуют	
Статус записи об объекте недвижимости:		Сведения об объекте недвижимости имеют статус "актуальные, ранее учтенные"	
Особые отметки:		Сведения, необходимые для заполнения раздела: 4 - Сведения о частях земельного участка, отсутствуют.	
Получатель выписки:		Соломатин Владимир Иванович, действующий(ая) на основании документа "" от имени заявителя ОБЩЕСТВО С ОГРАНИЧЕННОЙ ОТВЕТСТВЕННОСТЬЮ "АГРО ПРОПЕРТИ МЕНЕДЖМЕНТ", 7702383526	

	ДОКУМЕНТ ПОДПИСАН ЭЛЕКТРОННОЙ ПОДПИСЬЮ	
Сертификат: 00ВВ056В7401СВ38D2В3576АСDС8425108 Владелец: ФЕДЕРАЛЬНАЯ СЛУЖБА ГОСУДАРСТВЕННОЙ РЕГИСТРАЦИИ, КАДАСТРА И КАРТОГРАФИИ Действителен: с 27.06.2023 по 19.09.2024		инициалы, фамилия
полное наименование должности		

Выписка из Единого государственного реестра недвижимости об объекте недвижимости
Сведения о зарегистрированных правах

Земельный участок			
вид объекта недвижимости			
Лист № 1 раздела 2	Всего листов раздела 2: 3	Всего разделов: 5	Всего листов выписки: 14
27.02.2024г. № КУВИ-001/2024-57539494			
Кадастровый номер:		50:07:0070121:15	
1	Правообладатель (правообладатели):	1.1	Общество с ограниченной ответственностью "Агро Проперти Менеджмент", ИНН: 7702383526, ОГРН: 1157746440125
	Сведения о возможности предоставления третьим лицам персональных данных физического лица:	1.1.1	данные отсутствуют
2	Вид, номер, дата и время государственной регистрации права:	2.1	Собственность 50:07:0070121:15-50/007/2018-4 24.12.2018 13:18:34
3	Сведения об осуществлении государственной регистрации сделки, права без необходимого в силу закона согласия третьего лица, органа:	3.1	данные отсутствуют
4	Ограничение прав и обременение объекта недвижимости:		
	4.1 вид:	Запрещение регистрации	
	дата государственной регистрации:	20.02.2024 12:43:17	
	номер государственной регистрации:	50:07:0070121:15-50/215/2024-11	
	срок, на который установлены ограничение прав и обременение объекта недвижимости:	не установлен	
	лицо, в пользу которого установлены ограничение прав и обременение объекта недвижимости:	не определено	
	сведения о возможности предоставления третьим лицам персональных данных физического лица	данные отсутствуют	
	основание государственной регистрации:	Постановление судебного пристава-исполнителя ОСП по Юго-Восточному АО, № 811567212/7756 (883331/23/77056-ИП), выдан 19.02.2024, ОСП по Юго-Восточному АО	
	сведения об осуществлении государственной регистрации сделки, права, ограничения права без необходимого в силу закона согласия третьего лица, органа:	данные отсутствуют	
	сведения об управляющем залогом и о договоре управления залогом, если такой договор заключен для управления ипотекой:	данные отсутствуют	



ДОКУМЕНТ ПОДПИСАН
ЭЛЕКТРОННОЙ ПОДПИСЬЮ

Сертификат: 00BV056B7401CB38D2B3576ACDC8425108

Владелец: ФЕДЕРАЛЬНАЯ СЛУЖБА ГОСУДАРСТВЕННОЙ
РЕГИСТРАЦИИ, КАДАСТРА И КАРТОГРАФИИ
Действителен: с 27.06.2023 по 19.09.2024

полное наименование должности

инициалы, фамилия

Земельный участок		
вид объекта недвижимости		
Лист № 2 раздела 2	Всего листов раздела 2: 3	Всего разделов: 5
Всего листов выписки: 14		
27.02.2024г. № КУВИ-001/2024-57539494		
Кадастровый номер:		50:07:0070121:15
	сведения о депозитарии, который осуществляет хранение обездвиженной документарной закладной или электронной закладной:	
	ведения о внесении изменений или дополнений в регистрационную запись об ипотеке:	
5	Договоры участия в долевом строительстве:	не зарегистрировано
6	Заявленные в судебном порядке права требования:	данные отсутствуют
7	Сведения о возможности предоставления третьим лицам персональных данных физического лица	данные отсутствуют
8	Сведения о возражении в отношении зарегистрированного права:	данные отсутствуют
9	Сведения о наличии решения об изъятии объекта недвижимости для государственных и муниципальных нужд:	данные отсутствуют
10	Сведения о невозможности государственной регистрации без личного участия правообладателя или его законного представителя:	данные отсутствуют
11	Правопритязания и сведения о наличии поступивших, но не рассмотренных заявлений о проведении государственной регистрации права (перехода, прекращения права), ограничения права или обременения объекта недвижимости, сделки в отношении объекта недвижимости:	отсутствуют



ДОКУМЕНТ ПОДПИСАН
ЭЛЕКТРОННОЙ ПОДПИСЬЮ

Сертификат: 00ВВ056В7401СВ38D2В3576АСDС8425108

Владелец: ФЕДЕРАЛЬНАЯ СЛУЖБА ГОСУДАРСТВЕННОЙ
РЕГИСТРАЦИИ, КАДАСТРА И КАРТОГРАФИИ
Действителен: с 27.06.2023 по 19.09.2024

полное наименование должности

инициалы, фамилия

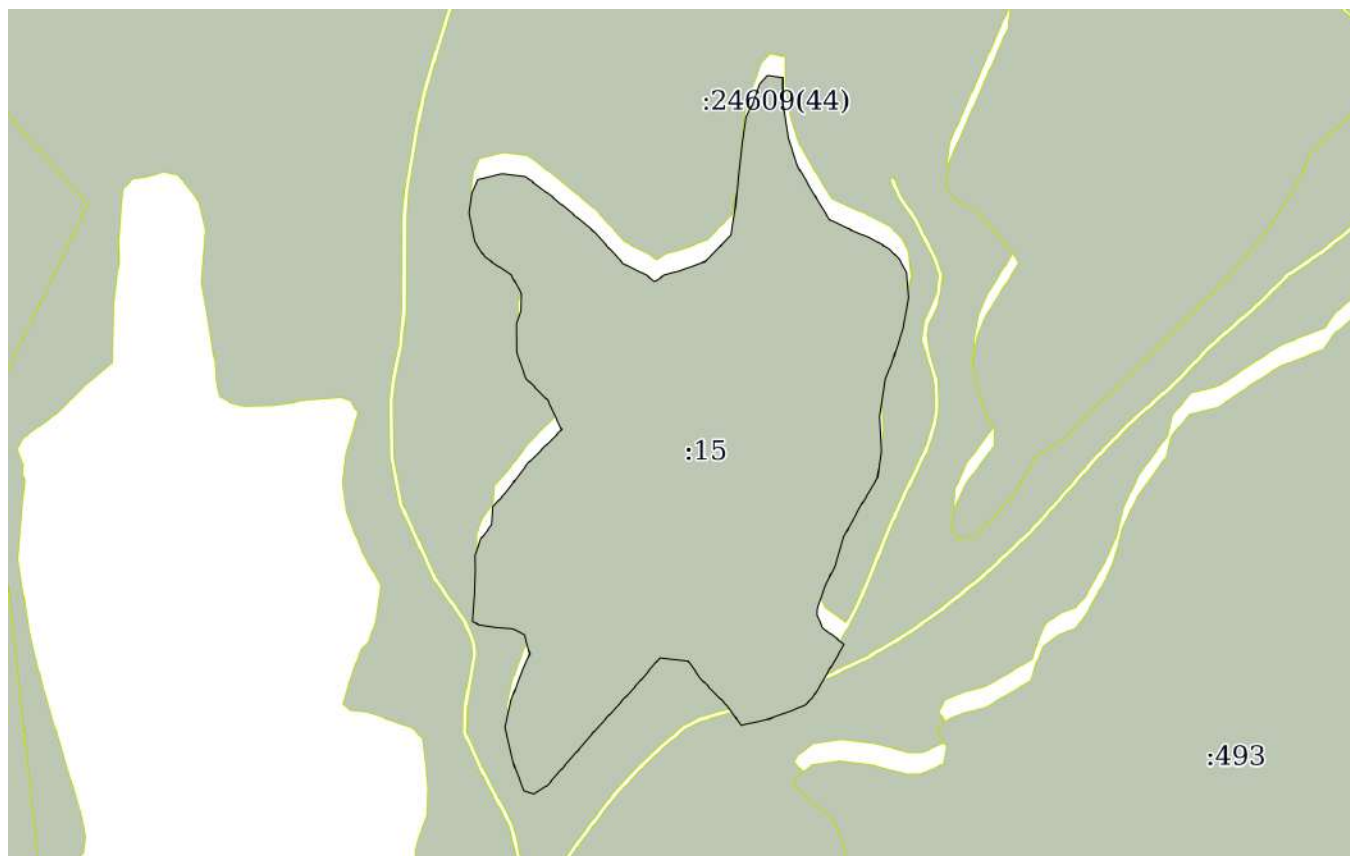
Земельный участок			
вид объекта недвижимости			
Лист № 3 раздела 2	Всего листов раздела 2: 3	Всего разделов: 5	Всего листов выписки: 14
27.02.2024г. № КУВИ-001/2024-57539494			
Кадастровый номер:		50:07:0070121:15	
11	Сведения о невозможности государственной регистрации перехода, прекращения, ограничения права на земельный участок из земель сельскохозяйственного назначения:	данные отсутствуют	

полное наименование должности	 ДОКУМЕНТ ПОДПИСАН ЭЛЕКТРОННОЙ ПОДПИСЬЮ Сертификат: 00ВВ056В7401СВ38D2В3576АСDС8425108 Владелец: ФЕДЕРАЛЬНАЯ СЛУЖБА ГОСУДАРСТВЕННОЙ РЕГИСТРАЦИИ, КАДАСТРА И КАРТОГРАФИИ Действителен: с 27.06.2023 по 19.09.2024	инициалы, фамилия
-------------------------------	---	-------------------

Выписка из Единого государственного реестра недвижимости об объекте недвижимости
Описание местоположения земельного участка

Земельный участок			
вид объекта недвижимости			
Лист № 1 раздела 3	Всего листов раздела 3: 1	Всего разделов: 5	Всего листов выписки: 14
27.02.2024г. № КУВИ-001/2024-57539494			
Кадастровый номер:		50:07:0070121:15	

План (чертеж, схема) земельного участка



Масштаб 1:4000

Условные обозначения:

 ДОКУМЕНТ ПОДПИСАН ЭЛЕКТРОННОЙ ПОДПИСЬЮ Сертификат: 00ВВ056В7401СВ38D2В3576АСDC8425108 Владелец: ФЕДЕРАЛЬНАЯ СЛУЖБА ГОСУДАРСТВЕННОЙ РЕГИСТРАЦИИ, КАДАСТРА И КАРТОГРАФИИ Действителен: с 27.06.2023 по 19.09.2024	инициалы, фамилия
полное наименование должности	

Выписка из Единого государственного реестра недвижимости об объекте недвижимости

Описание местоположения земельного участка

Земельный участок			
вид объекта недвижимости			
Лист № 1 раздела 3.1	Всего листов раздела 3.1: 4	Всего разделов: 5	Всего листов выписки: 14
27.02.2024г. № КУВИ-001/2024-57539494			
Кадастровый номер:		50:07:0070121:15	

Описание местоположения границ земельного участка							
№ п/п	Номер точки		Дирекционный угол	Горизонтальное проложение, м	Описание закрепления на местности	Кадастровые номера смежных участков	Сведения об адресах правообладателей смежных земельных участков
	начальная	конечная					
1	2	3	4	5	6	7	8
1	1.1.1	1.1.2	9°6.5'	13.83	данные отсутствуют	данные отсутствуют	данные отсутствуют
2	1.1.2	1.1.3	5°33.8'	19.7	данные отсутствуют	50:07:0000000:24609(44)	данные отсутствуют
3	1.1.3	1.1.4	6°48.6'	17.12	данные отсутствуют	50:07:0000000:24609(44)	данные отсутствуют
4	1.1.4	1.1.5	8°24.9'	12.78	данные отсутствуют	50:07:0000000:24609(44)	данные отсутствуют
5	1.1.5	1.1.6	25°18.8'	8.19	данные отсутствуют	50:07:0000000:24609(44)	данные отсутствуют
6	1.1.6	1.1.7	19°51.1'	11.13	данные отсутствуют	50:07:0000000:24609(44)	данные отсутствуют
7	1.1.7	1.1.8	42°11.0'	6.48	данные отсутствуют	50:07:0000000:24609(44)	данные отсутствуют
8	1.1.8	1.1.9	98°11.9'	8.2	данные отсутствуют	50:07:0000000:24609(44)	данные отсутствуют
9	1.1.9	1.1.10	180°0.0'	14.38	данные отсутствуют	50:07:0000000:24609(44)	данные отсутствуют
10	1.1.10	1.1.11	170°49.3'	18.24	данные отсутствуют	50:07:0000000:24609(44)	данные отсутствуют
11	1.1.11	1.1.12	161°44.2'	15.76	данные отсутствуют	данные отсутствуют	данные отсутствуют
12	1.1.12	1.1.13	149°46.9'	22.53	данные отсутствуют	данные отсутствуют	данные отсутствуют
13	1.1.13	1.1.14	147°41.4'	11.17	данные отсутствуют	данные отсутствуют	данные отсутствуют
14	1.1.14	1.1.15	115°41.9'	12.73	данные отсутствуют	данные отсутствуют	данные отсутствуют
15	1.1.15	1.1.16	112°33.1'	10.22	данные отсутствуют	данные отсутствуют	данные отсутствуют
16	1.1.16	1.1.17	118°59.0'	12.61	данные отсутствуют	данные отсутствуют	данные отсутствуют
17	1.1.17	1.1.18	137°5.7'	8.12	данные отсутствуют	данные отсутствуют	данные отсутствуют
18	1.1.18	1.1.19	151°2.3'	7.81	данные отсутствуют	50:07:0000000:24609(44)	данные отсутствуют
19	1.1.19	1.1.20	175°5.5'	13.56	данные отсутствуют	50:07:0000000:24609(44)	данные отсутствуют
20	1.1.20	1.1.21	190°41.2'	16.56	данные отсутствуют	50:07:0000000:24609(44)	данные отсутствуют
21	1.1.21	1.1.22	197°47.8'	20.45	данные отсутствуют	50:07:0000000:24609(44)	данные отсутствуют
22	1.1.22	1.1.23	203°42.1'	8.23	данные отсутствуют	50:07:0000000:24609(44)	данные отсутствуют



ДОКУМЕНТ ПОДПИСАН
ЭЛЕКТРОННОЙ ПОДПИСЬЮ

Сертификат: 00BV056B7401CB38D2B3576ACDC8425108

Владелец: ФЕДЕРАЛЬНАЯ СЛУЖБА ГОСУДАРСТВЕННОЙ

РЕГИСТРАЦИИ, КАДАСТРА И КАРТОГРАФИИ

Действителен: с 27.06.2023 по 19.09.2024

полное наименование должности

инициалы, фамилия

Земельный участок

вид объекта недвижимости

Лист № 2 раздела 3.1

Всего листов раздела 3.1: 4

Всего разделов: 5

Всего листов выписки: 14

27.02.2024г. № КУВИ-001/2024-57539494

Кадастровый номер:

50:07:0070121:15

1	2	3	4	5	6	7	8
23	1.1.23	1.1.24	188°55.9'	20.74	данные отсутствуют	50:07:0000000:24609(44)	данные отсутствуют
24	1.1.24	1.1.25	176°48.3'	18.48	данные отсутствуют	50:07:0000000:24609(44)	данные отсутствуют
25	1.1.25	1.1.26	187°57.2'	14.67	данные отсутствуют	50:07:0000000:24609(44)	данные отсутствуют
26	1.1.26	1.1.27	211°13.3'	15.97	данные отсутствуют	50:07:0000000:24609(44)	данные отсутствуют
27	1.1.27	1.1.28	208°49.3'	20.23	данные отсутствуют	50:07:0000000:24609(44)	данные отсутствуют
28	1.1.28	1.1.29	196°47.5'	16.55	данные отсутствуют	50:07:0000000:24609(44)	данные отсутствуют
29	1.1.29	1.1.30	206°16.5'	11.5	данные отсутствуют	50:07:0000000:24609(44)	данные отсутствуют
30	1.1.30	1.1.31	199°48.8'	13.28	данные отсутствуют	50:07:0000000:24609(44)	данные отсутствуют
31	1.1.31	1.1.32	182°44.6'	3.34	данные отсутствуют	50:07:0000000:24609(44)	данные отсутствуют
32	1.1.32	1.1.33	155°12.2'	7.68	данные отсутствуют	данные отсутствуют	данные отсутствуют
33	1.1.33	1.1.34	127°14.6'	14.41	данные отсутствуют	данные отсутствуют	данные отсутствуют
34	1.1.34	1.1.35	208°6.7'	2.65	данные отсутствуют	50:07:0000000:24609(44)	данные отсутствуют
35	1.1.35	1.1.36	210°21.1'	20.72	данные отсутствуют	50:07:0000000:24609(44)	данные отсутствуют
36	1.1.36	1.1.37	211°9.9'	10.26	данные отсутствуют	50:07:0000000:24609(19)	данные отсутствуют
37	1.1.37	1.1.38	227°56.9'	5.23	данные отсутствуют	50:07:0000000:24609(19)	данные отсутствуют
38	1.1.38	1.1.39	246°7.1'	7.83	данные отсутствуют	50:07:0000000:24609(19)	данные отсутствуют
39	1.1.39	1.1.40	249°54.0'	12.51	данные отсутствуют	50:07:0000000:24609(19)	данные отсутствуют
40	1.1.40	1.1.41	257°10.8'	14.51	данные отсутствуют	50:07:0000000:24609(19)	данные отсутствуют
41	1.1.41	1.1.42	251°25.3'	1.26	данные отсутствуют	50:07:0000000:24609(19)	данные отсутствуют
42	1.1.42	1.1.43	324°41.3'	12.65	данные отсутствуют	50:07:0000000:24609(19)	данные отсутствуют
43	1.1.43	1.1.44	315°32.3'	20.34	данные отсутствуют	50:07:0000000:24609(44)	данные отсутствуют
44	1.1.44	1.1.45	324°23.0'	11.97	данные отсутствуют	50:07:0000000:24609(44)	данные отсутствуют
45	1.1.45	1.1.46	276°36.9'	15.19	данные отсутствуют	50:07:0000000:24609(44)	данные отсутствуют
46	1.1.46	1.1.47	220°15.8'	17.13	данные отсутствуют	50:07:0000000:24609(44)	данные отсутствуют
47	1.1.47	1.1.48	222°17.4'	35.15	данные отсутствуют	50:07:0000000:24609(44)	данные отсутствуют
48	1.1.48	1.1.49	221°3.8'	38.93	данные отсутствуют	50:07:0000000:24609(44)	данные отсутствуют
49	1.1.49	1.1.50	237°11.5'	8.84	данные отсутствуют	50:07:0000000:24609(44)	данные отсутствуют
50	1.1.50	1.1.51	289°54.2'	5.55	данные отсутствуют	50:07:0000000:24609(44)	данные отсутствуют
51	1.1.51	1.1.52	339°6.1'	15.08	данные отсутствуют	50:07:0000000:24609(44)	данные отсутствуют



ДОКУМЕНТ ПОДПИСАН
ЭЛЕКТРОННОЙ ПОДПИСЬЮ

Сертификат: 00BV056B7401CB38D2B3576ACDC8425108

Владелец: ФЕДЕРАЛЬНАЯ СЛУЖБА ГОСУДАРСТВЕННОЙ

РЕГИСТРАЦИИ, КАДАСТРА И КАРТОГРАФИИ

Действителен: с 27.06.2023 по 19.09.2024

полное наименование должности

инициалы, фамилия

Земельный участок

вид объекта недвижимости

Лист № 3 раздела 3.1

Всего листов раздела 3.1: 4

Всего разделов: 5

Всего листов выписки: 14

27.02.2024г. № КУВИ-001/2024-57539494

Кадастровый номер:

50:07:0070121:15

1	2	3	4	5	6	7	8
52	1.1.52	1.1.53	346°29.2'	20.46	данные отсутствуют	50:07:0000000:24609(44)	данные отсутствуют
53	1.1.53	1.1.54	12°45.4'	14.45	данные отсутствуют	50:07:0000000:24609(44)	данные отсутствуют
54	1.1.54	1.1.55	20°16.2'	15.5	данные отсутствуют	50:07:0000000:24609(44)	данные отсутствуют
55	1.1.55	1.1.56	24°1.0'	11.77	данные отсутствуют	50:07:0000000:24609(44)	данные отсутствуют
56	1.1.56	1.1.57	344°52.1'	10.54	данные отсутствуют	50:07:0000000:24609(44)	данные отсутствуют
57	1.1.57	1.1.58	298°7.2'	7.09	данные отсутствуют	50:07:0000000:24609(44)	данные отсутствуют
58	1.1.58	1.1.59	274°58.5'	9.92	данные отсутствуют	50:07:0000000:24609(44)	данные отсутствуют
59	1.1.59	1.1.60	278°59.4'	8.38	данные отсутствуют	50:07:0000000:24609(44)	данные отсутствуют
60	1.1.60	1.1.61	293°47.2'	3.97	данные отсутствуют	50:07:0000000:24609(44)	данные отсутствуют
61	1.1.61	1.1.62	4°28.7'	14.86	данные отсутствуют	50:07:0000000:24609(44)	данные отсутствуют
62	1.1.62	1.1.63	1°54.4'	13.23	данные отсутствуют	50:07:0000000:24609(44)	данные отсутствуют
63	1.1.63	1.1.64	358°45.9'	7.42	данные отсутствуют	50:07:0000000:24609(44)	данные отсутствуют
64	1.1.64	1.1.65	19°24.4'	9.69	данные отсутствуют	50:07:0000000:24609(44)	данные отсутствуют
65	1.1.65	1.1.66	37°22.4'	9.32	данные отсутствуют	50:07:0000000:24609(44)	данные отсутствуют
66	1.1.66	1.1.67	4°13.9'	9.76	данные отсутствуют	50:07:0000000:24609(44)	данные отсутствуют
67	1.1.67	1.1.68	42°10.3'	10.61	данные отсутствуют	50:07:0000000:24609(44)	данные отсутствуют
68	1.1.68	1.1.69	37°12.1'	19.7	данные отсутствуют	данные отсутствуют	данные отсутствуют
69	1.1.69	1.1.70	45°25.7'	13.24	данные отсутствуют	данные отсутствуют	данные отсутствуют
70	1.1.70	1.1.71	45°2.0'	11.93	данные отсутствуют	данные отсутствуют	данные отсутствуют
71	1.1.71	1.1.72	334°18.1'	17.73	данные отсутствуют	данные отсутствуют	данные отсутствуют
72	1.1.72	1.1.73	314°58.5'	16.26	данные отсутствуют	50:07:0000000:24609(44)	данные отсутствуют
73	1.1.73	1.1.74	340°2.2'	14.82	данные отсутствуют	50:07:0000000:24609(44)	данные отсутствуют
74	1.1.74	1.1.75	359°26.2'	15.25	данные отсутствуют	50:07:0000000:24609(44)	данные отсутствуют
75	1.1.75	1.1.76	19°2.2'	7.54	данные отсутствуют	50:07:0000000:24609(44)	данные отсутствуют
76	1.1.76	1.1.77	1°48.9'	9.15	данные отсутствуют	50:07:0000000:24609(44)	данные отсутствуют
77	1.1.77	1.1.78	331°46.0'	11.37	данные отсутствуют	50:07:0000000:24609(44)	данные отсутствуют
78	1.1.78	1.1.79	303°59.8'	17.15	данные отсутствуют	50:07:0000000:24609(44)	данные отсутствуют
79	1.1.79	1.1.80	327°2.1'	9.87	данные отсутствуют	50:07:0000000:24609(44)	данные отсутствуют
80	1.1.80	1.1.81	348°11.4'	15.73	данные отсутствуют	50:07:0000000:24609(44)	данные отсутствуют



ДОКУМЕНТ ПОДПИСАН
ЭЛЕКТРОННОЙ ПОДПИСЬЮ

Сертификат: 00BV056B7401CB38D2B3576ACDC8425108

Владелец: ФЕДЕРАЛЬНАЯ СЛУЖБА ГОСУДАРСТВЕННОЙ

РЕГИСТРАЦИИ, КАДАСТРА И КАРТОГРАФИИ

Действителен: с 27.06.2023 по 19.09.2024

полное наименование должности

инициалы, фамилия

Земельный участок

вид объекта недвижимости

Лист № 4 раздела 3.1

Всего листов раздела 3.1: 4

Всего разделов: 5

Всего листов выписки: 14

27.02.2024г. № КУВИ-001/2024-57539494

Кадастровый номер:

50:07:0070121:15

1	2	3	4	5	6	7	8
81	1.1.81	1.1.82	8°34.2`	10.87	данные отсутствуют	50:07:0000000:24609(44)	данные отсутствуют
82	1.1.82	1.1.83	24°33.7`	7.67	данные отсутствуют	50:07:0000000:24609(44)	данные отсутствуют
83	1.1.83	1.1.84	75°31.6`	13.36	данные отсутствуют	данные отсутствуют	данные отсутствуют
84	1.1.84	1.1.85	97°16.2`	12.72	данные отсутствуют	данные отсутствуют	данные отсутствуют
85	1.1.85	1.1.86	126°54.1`	18.37	данные отсутствуют	данные отсутствуют	данные отсутствуют
86	1.1.86	1.1.87	129°40.1`	28.46	данные отсутствуют	данные отсутствуют	данные отсутствуют
87	1.1.87	1.1.88	137°42.4`	23.36	данные отсутствуют	данные отсутствуют	данные отсутствуют
88	1.1.88	1.1.89	117°3.9`	14.35	данные отсутствуют	данные отсутствуют	данные отсутствуют
89	1.1.89	1.1.90	127°26.2`	5.26	данные отсутствуют	данные отсутствуют	данные отсутствуют
90	1.1.90	1.1.91	56°5.9`	5.99	данные отсутствуют	данные отсутствуют	данные отсутствуют
91	1.1.91	1.1.92	74°30.9`	8.73	данные отсутствуют	данные отсутствуют	данные отсутствуют
92	1.1.92	1.1.93	69°28.3`	14.89	данные отсутствуют	данные отсутствуют	данные отсутствуют
93	1.1.93	1.1.1	44°5.5`	19.62	данные отсутствуют	данные отсутствуют	данные отсутствуют



ДОКУМЕНТ ПОДПИСАН
ЭЛЕКТРОННОЙ ПОДПИСЬЮ

Сертификат: 00BV056B7401CB38D2B3576ACDC8425108

Владелец: ФЕДЕРАЛЬНАЯ СЛУЖБА ГОСУДАРСТВЕННОЙ

РЕГИСТРАЦИИ, КАДАСТРА И КАРТОГРАФИИ

Действителен: с 27.06.2023 по 19.09.2024

полное наименование должности

инициалы, фамилия

Выписка из Единого государственного реестра недвижимости об объекте недвижимости

Описание местоположения земельного участка

Земельный участок			
вид объекта недвижимости			
Лист № 1 раздела 3.2	Всего листов раздела 3.2: 4	Всего разделов: 5	Всего листов выписки: 14
27.02.2024г. № КУВИ-001/2024-57539494			
Кадастровый номер:		50:07:0070121:15	

Сведения о характерных точках границы земельного участка				
Система координат МСК-50, зона 1				
Номер точки	Координаты, м		Описание закрепления на местности	Средняя квадратичная погрешность определения координат характерных точек границ земельного участка, м
	X	Y		
1	2	3	4	5
1	492995.61	1286548.56	-	2
2	492981.52	1286534.91	-	2
3	492976.3	1286520.97	-	2
4	492973.97	1286512.56	-	2
5	492970.63	1286507.59	-	2
6	492973.83	1286503.41	-	2
7	492980.36	1286490.63	-	2
8	492997.64	1286474.91	-	2
9	493015.81	1286453	-	2
10	493026.84	1286438.31	-	2
11	493028.45	1286425.69	-	2
12	493025.11	1286412.75	-	2
13	493018.13	1286409.56	-	2
14	493007.38	1286407.94	-	2
15	492991.98	1286411.16	-	2
16	492983.7	1286416.53	-	2
17	492974.11	1286430.75	-	2
18	492964.09	1286436.13	-	2
19	492954.94	1286435.84	-	2
20	492947.81	1286433.38	-	2
21	492932.56	1286433.53	-	2
22	492918.63	1286438.59	-	2

 ДОКУМЕНТ ПОДПИСАН ЭЛЕКТРОННОЙ ПОДПИСЬЮ Сертификат: 00BV056B7401CB38D2B3576ACDC8425108 Владелец: ФЕДЕРАЛЬНАЯ СЛУЖБА ГОСУДАРСТВЕННОЙ РЕГИСТРАЦИИ, КАДАСТРА И КАРТОГРАФИИ Действителен: с 27.06.2023 по 19.09.2024	инициалы, фамилия
полное наименование должности	

Земельный участок

вид объекта недвижимости

Лист № 2 раздела 3.2

Всего листов раздела 3.2: 4

Всего разделов: 5

Всего листов выписки: 14

27.02.2024г. № КУВИ-001/2024-57539494

Кадастровый номер:

50:07:0070121:15

1	2	3	4	5
23	492907.14	1286450.09	-	2
24	492891.16	1286457.78	-	2
25	492882.73	1286449.34	-	2
26	492873.44	1286439.91	-	2
27	492857.75	1286428	-	2
28	492849.89	1286420.88	-	2
29	492840.16	1286420.16	-	2
30	492832.75	1286414.5	-	2
31	492823.61	1286411.28	-	2
32	492816.19	1286411.44	-	2
33	492802.97	1286411	-	2
34	492788.16	1286409.84	-	2
35	492786.56	1286413.47	-	2
36	492785.25	1286421.75	-	2
37	492784.39	1286431.63	-	2
38	492781.05	1286437.88	-	2
39	492770.88	1286440.63	-	2
40	492760.13	1286435.84	-	2
41	492745.59	1286430.47	-	2
42	492731.5	1286427.28	-	2
43	492711.61	1286432.06	-	2
44	492697.52	1286437.44	-	2
45	492695.63	1286442.66	-	2
46	492700.42	1286450.09	-	2
47	492729.77	1286475.66	-	2
48	492755.77	1286499.31	-	2
49	492768.84	1286510.38	-	2
50	492767.09	1286525.47	-	2
51	492757.36	1286532.44	-	2



ДОКУМЕНТ ПОДПИСАН
ЭЛЕКТРОННОЙ ПОДПИСЬЮ

Сертификат: 00ВВ056В7401СВ38D2В3576АСDС8425108

Владелец: ФЕДЕРАЛЬНАЯ СЛУЖБА ГОСУДАРСТВЕННОЙ

РЕГИСТРАЦИИ, КАДАСТРА И КАРТОГРАФИИ

Действителен: с 27.06.2023 по 19.09.2024

полное наименование должности

инициалы, фамилия

Земельный участок

вид объекта недвижимости

Лист № 3 раздела 3.2

Всего листов раздела 3.2: 4

Всего разделов: 5

Всего листов выписки: 14

27.02.2024г. № КУВИ-001/2024-57539494

Кадастровый номер:

50:07:0070121:15

1	2	3	4	5
52	492742.84	1286546.69	-	2
53	492732.52	1286554	-	2
54	492732.92	1286555.19	-	2
55	492736.14	1286569.34	-	2
56	492740.44	1286581.09	-	2
57	492743.61	1286588.25	-	2
58	492747.11	1286592.13	-	2
59	492755.89	1286597.44	-	2
60	492773.77	1286607.91	-	2
61	492776.11	1286609.16	-	2
62	492784.83	1286597.69	-	2
63	492791.8	1286594.47	-	2
64	492795.14	1286594.63	-	2
65	492807.63	1286599.13	-	2
66	492817.94	1286604.22	-	2
67	492833.78	1286609	-	2
68	492851.5	1286618.75	-	2
69	492865.16	1286627.03	-	2
70	492879.69	1286629.06	-	2
71	492898.14	1286628.03	-	2
72	492918.63	1286631.25	-	2
73	492926.17	1286634.56	-	2
74	492945.64	1286640.81	-	2
75	492961.91	1286643.88	-	2
76	492975.42	1286642.72	-	2
77	492982.25	1286638.94	-	2
78	492988.2	1286633.41	-	2
79	492994.31	1286622.38	-	2
80	492998.23	1286612.94	-	2



ДОКУМЕНТ ПОДПИСАН
ЭЛЕКТРОННОЙ ПОДПИСЬЮ

Сертификат: 00ВВ056В7401СВ38D2В3576АСDC8425108

Владелец: ФЕДЕРАЛЬНАЯ СЛУЖБА ГОСУДАРСТВЕННОЙ

РЕГИСТРАЦИИ, КАДАСТРА И КАРТОГРАФИИ

Действителен: с 27.06.2023 по 19.09.2024

полное наименование должности

инициалы, фамилия

Земельный участок

вид объекта недвижимости

Лист № 4 раздела 3.2

Всего листов раздела 3.2: 4

Всего разделов: 5

Всего листов выписки: 14

27.02.2024г. № КУВИ-001/2024-57539494

Кадастровый номер:

50:07:0070121:15

1	2	3	4	5
81	493003.75	1286601.47	-	2
82	493013.19	1286595.5	-	2
83	493032.66	1286584.16	-	2
84	493047.63	1286579.22	-	2
85	493065.64	1286576.31	-	2
86	493080.02	1286576.31	-	2
87	493081.19	1286568.19	-	2
88	493076.39	1286563.84	-	2
89	493065.92	1286560.06	-	2
90	493058.52	1286556.56	-	2
91	493045.88	1286554.69	-	2
92	493028.88	1286552.66	-	2
93	493009.27	1286550.75	-	2
1	492995.61	1286548.56	-	2



ДОКУМЕНТ ПОДПИСАН
ЭЛЕКТРОННОЙ ПОДПИСЬЮ

Сертификат: 00ВВ056В7401СВ38D2В3576АСDС8425108

Владелец: ФЕДЕРАЛЬНАЯ СЛУЖБА ГОСУДАРСТВЕННОЙ

РЕГИСТРАЦИИ, КАДАСТРА И КАРТОГРАФИИ

Действителен: с 27.06.2023 по 19.09.2024

полное наименование должности

инициалы, фамилия

Филиал публично-правовой компании "Роскадастр" по Московской области

полное наименование органа регистрации прав

Выписка из Единого государственного реестра недвижимости об объекте недвижимости

Сведения о характеристиках объекта недвижимости

На основании запроса от 27.02.2024, поступившего на рассмотрение 27.02.2024, сообщаем, что согласно записям Единого государственного реестра недвижимости:


Раздел 1 Лист 1

Земельный участок			
вид объекта недвижимости			

Лист № 1 раздела 1	Всего листов раздела 1: 3	Всего разделов: 8	Всего листов выписки: 49
--------------------	---------------------------	-------------------	--------------------------

27.02.2024г. № КУВИ-001/2024-57505705	
Кадастровый номер:	50:19:0040109:4
Номер кадастрового квартала:	50:19:0040109
Дата присвоения кадастрового номера:	20.08.2005

Ранее присвоенный государственный учетный номер:	Кадастровый номер 50:19:004 01 09:0004; Условный номер 50-50-19/018/2005-341
Местоположение:	Местоположение установлено относительно ориентира, расположенного в границах участка. Почтовый адрес ориентира: обл. Московская, р-н Рузский, с/пос. Ивановское, вл. д. Сумароково.
Площадь:	162895
Кадастровая стоимость, руб.:	1047414.85
Кадастровые номера расположенных в пределах земельного участка объектов недвижимости:	50:19:0000000:20888
Кадастровые номера объектов недвижимости, из которых образован объект недвижимости:	50:19:0000000:56
Кадастровые номера образованных объектов недвижимости:	данные отсутствуют
Категория земель:	Земли сельскохозяйственного назначения
Виды разрешенного использования:	Для сельскохозяйственного производства
Сведения о кадастровом инженере:	данные отсутствуют
Сведения о лесах, водных объектах и об иных природных объектах, расположенных в пределах земельного участка:	данные отсутствуют
Сведения о том, что земельный участок полностью расположен в границах зоны с особыми условиями использования территории, территории объекта культурного наследия, публичного сервитута:	данные отсутствуют
Сведения о том, что земельный участок расположен в границах особой экономической зоны, территории опережающего социально-экономического развития, зоны территориального развития в Российской Федерации, игровой зоны:	данные отсутствуют

полное наименование должности	 ДОКУМЕНТ ПОДПИСАН ЭЛЕКТРОННОЙ ПОДПИСЬЮ Сертификат: 00ВВ056В7401СВ38D2В3576АСDС8425108 Владелец: ФЕДЕРАЛЬНАЯ СЛУЖБА ГОСУДАРСТВЕННОЙ РЕГИСТРАЦИИ, КАДАСТРА И КАРТОГРАФИИ Действителен: с 27.06.2023 по 19.09.2024	инициалы, фамилия

Земельный участок			
вид объекта недвижимости			
Лист № 2 раздела 1	Всего листов раздела 1: 3	Всего разделов: 8	Всего листов выписки: 49
27.02.2024г. № КУВИ-001/2024-57505705			
Кадастровый номер:		50:19:0040109:4	
Сведения о том, что земельный участок расположен в границах особо охраняемой природной территории, охотничьих угодий, лесничеств:	данные отсутствуют		
Сведения о результатах проведения государственного земельного надзора:	данные отсутствуют		
Сведения о расположении земельного участка в границах территории, в отношении которой утвержден проект межевания территории:	данные отсутствуют		
Условный номер земельного участка:	данные отсутствуют		
Сведения о принятии акта и (или) заключении договора, предусматривающих предоставление в соответствии с земельным законодательством исполнительным органом государственным органом власти или органом местного самоуправления, находящегося в государственной или муниципальной собственности земельного участка для строительства наемного дома социального использования или наемного дома коммерческого использования:	данные отсутствуют		
Сведения о том, что земельный участок или земельные участки образованы на основании решения об изъятии земельного участка и (или) расположенного на нем объекта недвижимости для государственных или муниципальных нужд:	данные отсутствуют		
Сведения о том, что земельный участок образован из земель или земельного участка, государственная собственность на которые не разграничена:	данные отсутствуют		
Сведения о наличии земельного спора о местоположении границ земельных участков:	данные отсутствуют		
Статус записи об объекте недвижимости:	Сведения об объекте недвижимости имеют статус "актуальные, ранее учтенные"		
Особые отметки:	Сведения об ограничениях права на объект недвижимости, обременениях данного объекта, не зарегистрированных в реестре прав, ограничений прав и обременений недвижимого имущества: вид ограничения (обременения): ограничения прав на земельный участок, предусмотренные статьей 56 Земельного кодекса Российской Федерации; срок действия: с 01.04.2015; реквизиты документа-основания: постановление Правительства Российской Федерации "О некоторых вопросах установления охранных зон объектов электросетевого хозяйства" от 26.08.2013 № 736. вид ограничения (обременения): ограничения прав на земельный участок, предусмотренные статьей 56		



ДОКУМЕНТ ПОДПИСАН
ЭЛЕКТРОННОЙ ПОДПИСЬЮ

Сертификат: 00ВВ056В7401СВ38D2В3576АСDС8425108

Владелец: ФЕДЕРАЛЬНАЯ СЛУЖБА ГОСУДАРСТВЕННОЙ
РЕГИСТРАЦИИ, КАДАСТРА И КАРТОГРАФИИ
Действителен: с 27.06.2023 по 19.09.2024

полное наименование должности

инициалы, фамилия

Земельный участок			
вид объекта недвижимости			
Лист № 3 раздела 1	Всего листов раздела 1: 3	Всего разделов: 8	Всего листов выписки: 49
27.02.2024г. № КУВИ-001/2024-57505705			
Кадастровый номер:		50:19:0040109:4	
		<p>Земельного кодекса Российской Федерации; срок действия: с 27.10.2016; реквизиты документа-основания: постановление Правительства Российской Федерации "О некоторых вопросах установления охранных зон объектов электросетевого хозяйства" от 26.08.2013 № 736. вид ограничения (обременения): ограничения прав на земельный участок, предусмотренные статьей 56 Земельного кодекса Российской Федерации; срок действия: с 17.11.2023; реквизиты документа-основания: об определении местоположения береговых линий (границ водных объектов), установлении границ водоохранных зон, прибрежных защитных полос водных объектов на территории Московской области от 14.09.2023 № 2307-РМ выдан: Министерство экологии и природопользования Московской области . вид ограничения (обременения): ограничения прав на земельный участок, предусмотренные статьей 56 Земельного кодекса Российской Федерации; срок действия: с 28.11.2023; реквизиты документа-основания: распоряжение «Об определении местоположения береговых линий (границ водных объектов), установлении границ водоохранных зон, прибрежных защитных полос водных объектов на территории Московской области» от 14.09.2023 № 2307-РМ выдан: Министерство экологии и природопользования Московской области.</p>	
Получатель выписки:		Соломатин Владимир Иванович, действующий(ая) на основании документа "" от имени заявителя ОБЩЕСТВО С ОГРАНИЧЕННОЙ ОТВЕТСТВЕННОСТЬЮ "АГРО ПРОПЕРТИ МЕНЕДЖМЕНТ", 7702383526	

полное наименование должности		ДОКУМЕНТ ПОДПИСАН	инициалы, фамилия
		ЭЛЕКТРОННОЙ ПОДПИСЬЮ	
	Сертификат: 00ВВ056В7401СВ38D2В3576АСDC8425108		
	Владелец: ФЕДЕРАЛЬНАЯ СЛУЖБА ГОСУДАРСТВЕННОЙ		
	РЕГИСТРАЦИИ, КАДАСТРА И КАРТОГРАФИИ		
	Действителен: с 27.06.2023 по 19.09.2024		

Выписка из Единого государственного реестра недвижимости об объекте недвижимости
Сведения о зарегистрированных правах

Земельный участок			
вид объекта недвижимости			
Лист № 1 раздела 2	Всего листов раздела 2: 3	Всего разделов: 8	Всего листов выписки: 49
27.02.2024г. № КУВИ-001/2024-57505705			
Кадастровый номер:		50:19:0040109:4	
1	Правообладатель (правообладатели):	1.1	Общество с ограниченной ответственностью "Агро Проперти Менеджмент", ИНН: 7702383526, ОГРН: 1157746440125
	Сведения о возможности предоставления третьим лицам персональных данных физического лица:	1.1.1	данные отсутствуют
2	Вид, номер, дата и время государственной регистрации права:	2.1	Собственность 50:19:0040109:4-50/019/2018-4 20.12.2018 09:54:50
3	Сведения об осуществлении государственной регистрации сделки, права без необходимого в силу закона согласия третьего лица, органа:	3.1	данные отсутствуют
4	Ограничение прав и обременение объекта недвижимости:		
	4.1 вид:	Запрещение регистрации	
	дата государственной регистрации:	20.02.2024 12:43:17	
	номер государственной регистрации:	50:19:0040109:4-50/215/2024-11	
	срок, на который установлены ограничение прав и обременение объекта недвижимости:	не установлен	
	лицо, в пользу которого установлены ограничение прав и обременение объекта недвижимости:	не определено	
	сведения о возможности предоставления третьим лицам персональных данных физического лица	данные отсутствуют	
	основание государственной регистрации:	Постановление судебного пристава-исполнителя ОСП по Юго-Восточному АО, № 811567212/7756 (883331/23/77056-ИП), выдан 19.02.2024, ОСП по Юго-Восточному АО	
	сведения об осуществлении государственной регистрации сделки, права, ограничения права без необходимого в силу закона согласия третьего лица, органа:	данные отсутствуют	
	сведения об управляющем залогом и о договоре управления залогом, если такой договор заключен для управления ипотекой:	данные отсутствуют	



ДОКУМЕНТ ПОДПИСАН
ЭЛЕКТРОННОЙ ПОДПИСЬЮ

Сертификат: 00BV056B7401CB38D2B3576ACDC8425108

Владелец: ФЕДЕРАЛЬНАЯ СЛУЖБА ГОСУДАРСТВЕННОЙ
РЕГИСТРАЦИИ, КАДАСТРА И КАРТОГРАФИИ
Действителен: с 27.06.2023 по 19.09.2024

полное наименование должности

инициалы, фамилия

Земельный участок		
вид объекта недвижимости		
Лист № 2 раздела 2	Всего листов раздела 2: 3	
Всего разделов: 8		
Всего листов выписки: 49		
27.02.2024г. № КУВИ-001/2024-57505705		
Кадастровый номер:	50:19:0040109:4	
	сведения о депозитарии, который осуществляет хранение бездвиженной документарной закладной или электронной закладной:	
	ведения о внесении изменений или дополнений в регистрационную запись об ипотеке:	
5	Договоры участия в долевом строительстве:	не зарегистрировано
6	Заявленные в судебном порядке права требования:	данные отсутствуют
7	Сведения о возможности предоставления третьим лицам персональных данных физического лица	данные отсутствуют
8	Сведения о возражении в отношении зарегистрированного права:	данные отсутствуют
9	Сведения о наличии решения об изъятии объекта недвижимости для государственных и муниципальных нужд:	данные отсутствуют
10	Сведения о невозможности государственной регистрации без личного участия правообладателя или его законного представителя:	данные отсутствуют
11	Правопритязания и сведения о наличии поступивших, но не рассмотренных заявлений о проведении государственной регистрации права (перехода, прекращения права), ограничения права или обременения объекта недвижимости, сделки в отношении объекта недвижимости:	отсутствуют

полное наименование должности	 ДОКУМЕНТ ПОДПИСАН ЭЛЕКТРОННОЙ ПОДПИСЬЮ Сертификат: 00ВВ056В7401СВ38D2В3576АСDС8425108 Владелец: ФЕДЕРАЛЬНАЯ СЛУЖБА ГОСУДАРСТВЕННОЙ РЕГИСТРАЦИИ, КАДАСТРА И КАРТОГРАФИИ Действителен: с 27.06.2023 по 19.09.2024	инициалы, фамилия
-------------------------------	---	-------------------

Земельный участок			
вид объекта недвижимости			
Лист № 3 раздела 2	Всего листов раздела 2: 3	Всего разделов: 8	Всего листов выписки: 49
27.02.2024г. № КУВИ-001/2024-57505705			
Кадастровый номер:		50:19:0040109:4	
11	Сведения о невозможности государственной регистрации перехода, прекращения, ограничения права на земельный участок из земель сельскохозяйственного назначения:	данные отсутствуют	

полное наименование должности		ДОКУМЕНТ ПОДПИСАН	инициалы, фамилия
		ЭЛЕКТРОННОЙ ПОДПИСЬЮ	
	Сертификат: 00ВВ056В7401СВ38D2В3576АСDС8425108 Владелец: ФЕДЕРАЛЬНАЯ СЛУЖБА ГОСУДАРСТВЕННОЙ РЕГИСТРАЦИИ, КАДАСТРА И КАРТОГРАФИИ Действителен: с 27.06.2023 по 19.09.2024		

Выписка из Единого государственного реестра недвижимости об объекте недвижимости
Описание местоположения земельного участка

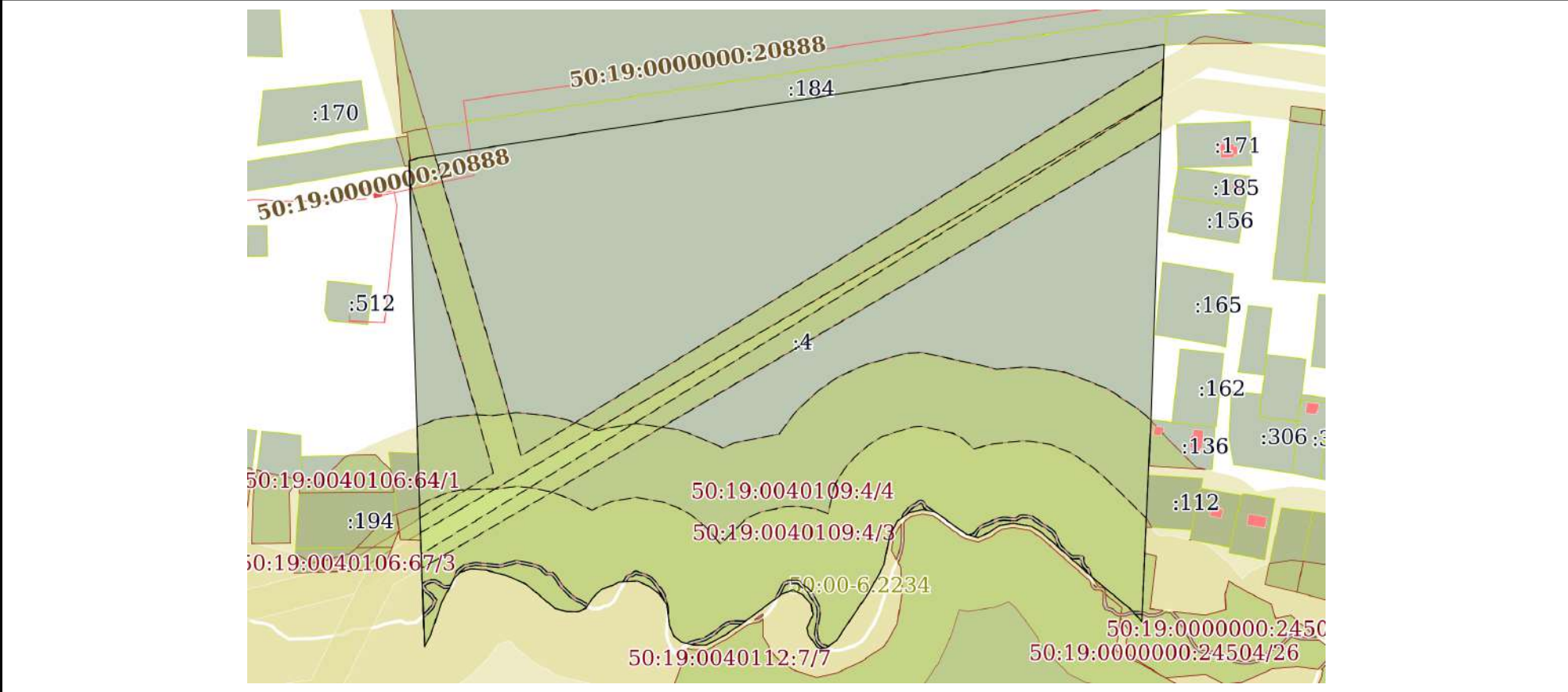
Земельный участок
вид объекта недвижимости

Лист № 1 раздела 3 Всего листов раздела 3: 1 Всего разделов: 8 Всего листов выписки: 49

27.02.2024г. № КУВИ-001/2024-57505705

Кадастровый номер: 50:19:0040109:4

План (чертеж, схема) земельного участка



Масштаб 1:4000 Условные обозначения:

полное наименование должности	 <p>ДОКУМЕНТ ПОДПИСАН ЭЛЕКТРОННОЙ ПОДПИСЬЮ Сертификат: 00ВВ056В7401СВ38D2В3576АСDС8425108 Владелец: ФЕДЕРАЛЬНАЯ СЛУЖБА ГОСУДАРСТВЕННОЙ РЕГИСТРАЦИИ, КАДАСТРА И КАРТОГРАФИИ Действителен: с 27.06.2023 по 19.09.2024</p>	инициалы, фамилия
-------------------------------	--	-------------------

Выписка из Единого государственного реестра недвижимости об объекте недвижимости

Описание местоположения земельного участка

Земельный участок			
вид объекта недвижимости			
Лист № 1 раздела 3.1	Всего листов раздела 3.1: 3	Всего разделов: 8	Всего листов выписки: 49
27.02.2024г. № КУВИ-001/2024-57505705			
Кадастровый номер:		50:19:0040109:4	

Описание местоположения границ земельного участка							
№ п/п	Номер точки		Дирекционный угол	Горизонтальное проложение, м	Описание закрепления на местности	Кадастровые номера смежных участков	Сведения об адресах правообладателей смежных земельных участков
	начальная	конечная					
1	2	3	4	5	6	7	8
1	1.1.1	1.1.2	358°4.0'	176.62	данные отсутствуют	данные отсутствуют	данные отсутствуют
2	1.1.2	1.1.3	358°31.1'	104.06	данные отсутствуют	данные отсутствуют	данные отсутствуют
3	1.1.3	1.1.4	74°19.9'	6.81	данные отсутствуют	данные отсутствуют	данные отсутствуют
4	1.1.3	1.1.3			данные отсутствуют	50:19:0000000:23409(4)	адрес отсутствует
5	1.1.4	1.1.5	81°21.0'	509.89	данные отсутствуют	50:19:0040109:184	адрес отсутствует
6	1.1.5	1.1.6	182°0.7'	261.57	данные отсутствуют	данные отсутствуют	данные отсутствуют
7	1.1.6	1.1.7	182°36.0'	129.6	данные отсутствуют	данные отсутствуют	данные отсутствуют
8	1.1.6	1.1.6			данные отсутствуют	50:19:0040106:136	143103, обл. Московская, г. Руза, мкр. Северный, д. 2, кв. 35
9	1.1.7	1.1.8	319°29.8'	10.19	данные отсутствуют	50:19:0000000:24504(35)	данные отсутствуют
10	1.1.8	1.1.9	309°40.9'	30.74	данные отсутствуют	50:19:0000000:24504(35)	данные отсутствуют
11	1.1.9	1.1.10	311°30.4'	48.62	данные отсутствуют	данные отсутствуют	данные отсутствуют
12	1.1.10	1.1.11	303°0.7'	9.12	данные отсутствуют	данные отсутствуют	данные отсутствуют
13	1.1.11	1.1.12	279°58.0'	12.88	данные отсутствуют	данные отсутствуют	данные отсутствуют
14	1.1.12	1.1.13	260°11.9'	9.16	данные отсутствуют	данные отсутствуют	данные отсутствуют
15	1.1.13	1.1.14	236°21.8'	8.94	данные отсутствуют	данные отсутствуют	данные отсутствуют
16	1.1.14	1.1.15	246°12.2'	8.05	данные отсутствуют	данные отсутствуют	данные отсутствуют
17	1.1.15	1.1.16	285°50.5'	8.39	данные отсутствуют	данные отсутствуют	данные отсутствуют
18	1.1.16	1.1.17	306°2.0'	15.06	данные отсутствуют	данные отсутствуют	данные отсутствуют
19	1.1.17	1.1.18	305°37.4'	10.76	данные отсутствуют	данные отсутствуют	данные отсутствуют
20	1.1.18	1.1.19	280°42.4'	8.56	данные отсутствуют	данные отсутствуют	данные отсутствуют
21	1.1.19	1.1.20	257°15.0'	8.97	данные отсутствуют	данные отсутствуют	данные отсутствуют



ДОКУМЕНТ ПОДПИСАН
ЭЛЕКТРОННОЙ ПОДПИСЬЮ

Сертификат: 00BV056B7401CB38D2B3576ACDC8425108

Владелец: ФЕДЕРАЛЬНАЯ СЛУЖБА ГОСУДАРСТВЕННОЙ
РЕГИСТРАЦИИ, КАДАСТРА И КАРТОГРАФИИ
Действителен: с 27.06.2023 по 19.09.2024

полное наименование должности

инициалы, фамилия

Земельный участок

вид объекта недвижимости

Лист № 2 раздела 3.1

Всего листов раздела 3.1: 3

Всего разделов: 8

Всего листов выписки: 49

27.02.2024г. № КУВИ-001/2024-57505705

Кадастровый номер:

50:19:0040109:4

1	2	3	4	5	6	7	8
22	1.1.20	1.1.21	234°30.4'	7.41	данные отсутствуют	данные отсутствуют	данные отсутствуют
23	1.1.21	1.1.22	234°33.6'	2.72	данные отсутствуют	данные отсутствуют	данные отсутствуют
24	1.1.22	1.1.23	207°19.1'	11.57	данные отсутствуют	данные отсутствуют	данные отсутствуют
25	1.1.23	1.1.24	191°6.1'	19.47	данные отсутствуют	данные отсутствуют	данные отсутствуют
26	1.1.24	1.1.25	206°48.4'	6.39	данные отсутствуют	данные отсутствуют	данные отсутствуют
27	1.1.25	1.1.26	209°18.0'	15.18	данные отсутствуют	данные отсутствуют	данные отсутствуют
28	1.1.26	1.1.27	213°57.0'	39.73	данные отсутствуют	данные отсутствуют	данные отсутствуют
29	1.1.27	1.1.28	234°35.6'	7.59	данные отсутствуют	данные отсутствуют	данные отсутствуют
30	1.1.28	1.1.29	260°36.1'	4.47	данные отсутствуют	данные отсутствуют	данные отсутствуют
31	1.1.29	1.1.30	300°22.1'	2.97	данные отсутствуют	данные отсутствуют	данные отсутствуют
32	1.1.30	1.1.31	325°14.6'	9.54	данные отсутствуют	данные отсутствуют	данные отсутствуют
33	1.1.31	1.1.32	347°29.0'	4.75	данные отсутствуют	данные отсутствуют	данные отсутствуют
34	1.1.32	1.1.33	24°41.8'	9.74	данные отсутствуют	данные отсутствуют	данные отсутствуют
35	1.1.33	1.1.34	349°50.2'	7.65	данные отсутствуют	данные отсутствуют	данные отсутствуют
36	1.1.34	1.1.35	317°15.2'	7.91	данные отсутствуют	данные отсутствуют	данные отсутствуют
37	1.1.35	1.1.36	298°5.4'	7.73	данные отсутствуют	данные отсутствуют	данные отсутствуют
38	1.1.36	1.1.37	248°43.3'	8.35	данные отсутствуют	данные отсутствуют	данные отсутствуют
39	1.1.37	1.1.38	233°15.1'	30.45	данные отсутствуют	данные отсутствуют	данные отсутствуют
40	1.1.38	1.1.39	235°59.0'	16.59	данные отсутствуют	данные отсутствуют	данные отсутствуют
41	1.1.39	1.1.40	241°11.2'	14.59	данные отсутствуют	данные отсутствуют	данные отсутствуют
42	1.1.40	1.1.41	270°0.0'	8.79	данные отсутствуют	данные отсутствуют	данные отсутствуют
43	1.1.41	1.1.42	285°5.3'	8.18	данные отсутствуют	данные отсутствуют	данные отсутствуют
44	1.1.42	1.1.43	307°55.8'	6.38	данные отсутствуют	данные отсутствуют	данные отсутствуют
45	1.1.43	1.1.44	337°19.4'	7.78	данные отсутствуют	данные отсутствуют	данные отсутствуют
46	1.1.44	1.1.45	351°37.7'	14.42	данные отсутствуют	данные отсутствуют	данные отсутствуют
47	1.1.45	1.1.46	326°23.0'	8.63	данные отсутствуют	данные отсутствуют	данные отсутствуют
48	1.1.46	1.1.47	306°48.5'	9.33	данные отсутствуют	данные отсутствуют	данные отсутствуют
49	1.1.47	1.1.48	292°52.7'	8.21	данные отсутствуют	данные отсутствуют	данные отсутствуют
50	1.1.48	1.1.49	266°28.5'	12.52	данные отсутствуют	данные отсутствуют	данные отсутствуют



ДОКУМЕНТ ПОДПИСАН
ЭЛЕКТРОННОЙ ПОДПИСЬЮ

Сертификат: 00BV056B7401CB38D2B3576ACDC8425108

Владелец: ФЕДЕРАЛЬНАЯ СЛУЖБА ГОСУДАРСТВЕННОЙ

РЕГИСТРАЦИИ, КАДАСТРА И КАРТОГРАФИИ

Действителен: с 27.06.2023 по 19.09.2024

полное наименование должности

инициалы, фамилия

Земельный участок
вид объекта недвижимости

Лист № 3 раздела 3.1

Всего листов раздела 3.1: 3

Всего разделов: 8

Всего листов выписки: 49

27.02.2024г. № КУВИ-001/2024-57505705

Кадастровый номер:

50:19:0040109:4

1	2	3	4	5	6	7	8
51	1.1.49	1.1.50	245°7.6'	5.3	данные отсутствуют	данные отсутствуют	данные отсутствуют
52	1.1.50	1.1.51	249°57.5'	7.56	данные отсутствуют	данные отсутствуют	данные отсутствуют
53	1.1.51	1.1.52	224°54.4'	8.63	данные отсутствуют	данные отсутствуют	данные отсутствуют
54	1.1.52	1.1.53	213°41.4'	8.11	данные отсутствуют	данные отсутствуют	данные отсутствуют
55	1.1.53	1.1.54	246°2.9'	5.2	данные отсутствуют	данные отсутствуют	данные отсутствуют
56	1.1.54	1.1.55	270°0.0'	7.87	данные отсутствуют	данные отсутствуют	данные отсутствуют
57	1.1.55	1.1.56	284°27.7'	8.49	данные отсутствуют	данные отсутствуют	данные отсутствуют
58	1.1.56	1.1.57	310°28.8'	10.77	данные отсутствуют	данные отсутствуют	данные отсутствуют
59	1.1.57	1.1.58	309°49.3'	14.49	данные отсутствуют	данные отсутствуют	данные отсутствуют
60	1.1.58	1.1.59	294°5.5'	14.92	данные отсутствуют	данные отсутствуют	данные отсутствуют
61	1.1.59	1.1.60	284°23.9'	14.2	данные отсутствуют	данные отсутствуют	данные отсутствуют
62	1.1.60	1.1.61	274°11.7'	10.12	данные отсутствуют	данные отсутствуют	данные отсутствуют
63	1.1.61	1.1.62	253°36.4'	7.37	данные отсутствуют	данные отсутствуют	данные отсутствуют
64	1.1.62	1.1.63	225°4.4'	5.55	данные отсутствуют	данные отсутствуют	данные отсутствуют
65	1.1.63	1.1.64	207°58.7'	18.86	данные отсутствуют	данные отсутствуют	данные отсутствуют
66	1.1.64	1.1.65	198°27.1'	22.72	данные отсутствуют	данные отсутствуют	данные отсутствуют
67	1.1.65	1.1.66	207°49.4'	9.36	данные отсутствуют	данные отсутствуют	данные отсутствуют
68	1.1.66	1.1.1	358°4.7'	48.64	данные отсутствуют	данные отсутствуют	данные отсутствуют



ДОКУМЕНТ ПОДПИСАН
ЭЛЕКТРОННОЙ ПОДПИСЬЮ

Сертификат: 00BV056B7401CB38D2B3576ACDC8425108

Владелец: ФЕДЕРАЛЬНАЯ СЛУЖБА ГОСУДАРСТВЕННОЙ

РЕГИСТРАЦИИ, КАДАСТРА И КАРТОГРАФИИ

Действителен: с 27.06.2023 по 19.09.2024

полное наименование должности

инициалы, фамилия

Выписка из Единого государственного реестра недвижимости об объекте недвижимости

Описание местоположения земельного участка

Земельный участок			
вид объекта недвижимости			
Лист № 1 раздела 3.2	Всего листов раздела 3.2: 3	Всего разделов: 8	Всего листов выписки: 49
27.02.2024г. № КУВИ-001/2024-57505705			
Кадастровый номер:		50:19:0040109:4	

Сведения о характерных точках границы земельного участка				
Система координат МСК-50, зона 1				
Номер точки	Координаты, м		Описание закрепления на местности	Средняя квадратичная погрешность определения координат характерных точек границ земельного участка, м
	X	Y		
1	2	3	4	5
1	469475.78	1277572.59	-	0.1
2	469652.3	1277566.63	-	0.1
3	469756.33	1277563.94	-	0.1
4	469758.17	1277570.5	-	0.1
5	469834.86	1278074.59	-	0.1
6	469573.45	1278065.41	-	0.1
7	469443.98	1278059.53	-	0.1
8	469451.73	1278052.91	-	0.1
9	469471.36	1278029.25	-	0.1
10	469503.58	1277992.84	-	0.1
11	469508.55	1277985.19	-	0.1
12	469510.78	1277972.5	-	0.1
13	469509.22	1277963.47	-	0.1
14	469504.27	1277956.03	-	0.1
15	469501.02	1277948.66	-	0.1
16	469503.31	1277940.59	-	0.1
17	469512.17	1277928.41	-	0.1
18	469518.44	1277919.66	-	0.1
19	469520.03	1277911.25	-	0.1
20	469518.05	1277902.5	-	0.1
21	469513.75	1277896.47	-	0.1
22	469512.17	1277894.25	-	0.1



ДОКУМЕНТ ПОДПИСАН
ЭЛЕКТРОННОЙ ПОДПИСЬЮ

Сертификат: 00ВВ056В7401СВ38D2В3576АСDС8425108

Владелец: ФЕДЕРАЛЬНАЯ СЛУЖБА ГОСУДАРСТВЕННОЙ
РЕГИСТРАЦИИ, КАДАСТРА И КАРТОГРАФИИ
Действителен: с 27.06.2023 по 19.09.2024

полное наименование должности

инициалы, фамилия

Земельный участок

вид объекта недвижимости

Лист № 2 раздела 3.2

Всего листов раздела 3.2: 3

Всего разделов: 8

Всего листов выписки: 49

27.02.2024г. № КУВИ-001/2024-57505705

Кадастровый номер:

50:19:0040109:4

1	2	3	4	5
23	469501.89	1277888.94	-	0.1
24	469482.78	1277885.19	-	0.1
25	469477.08	1277882.31	-	0.1
26	469463.84	1277874.88	-	0.1
27	469430.88	1277852.69	-	0.1
28	469426.48	1277846.5	-	0.1
29	469425.75	1277842.09	-	0.1
30	469427.25	1277839.53	-	0.1
31	469435.09	1277834.09	-	0.1
32	469439.73	1277833.06	-	0.1
33	469448.58	1277837.13	-	0.1
34	469456.11	1277835.78	-	0.1
35	469461.92	1277830.41	-	0.1
36	469465.56	1277823.59	-	0.1
37	469462.53	1277815.81	-	0.1
38	469444.31	1277791.41	-	0.1
39	469435.03	1277777.66	-	0.1
40	469428	1277764.88	-	0.1
41	469428	1277756.09	-	0.1
42	469430.13	1277748.19	-	0.1
43	469434.05	1277743.16	-	0.1
44	469441.23	1277740.16	-	0.1
45	469455.5	1277738.06	-	0.1
46	469462.69	1277733.28	-	0.1
47	469468.28	1277725.81	-	0.1
48	469471.47	1277718.25	-	0.1
49	469470.7	1277705.75	-	0.1
50	469468.47	1277700.94	-	0.1
51	469465.88	1277693.84	-	0.1



ДОКУМЕНТ ПОДПИСАН
ЭЛЕКТРОННОЙ ПОДПИСЬЮ

Сертификат: 00ВВ056В7401СВ38D2В3576АСDС8425108

Владелец: ФЕДЕРАЛЬНАЯ СЛУЖБА ГОСУДАРСТВЕННОЙ

РЕГИСТРАЦИИ, КАДАСТРА И КАРТОГРАФИИ

Действителен: с 27.06.2023 по 19.09.2024

полное наименование должности

инициалы, фамилия

Земельный участок

вид объекта недвижимости

Лист № 3 раздела 3.2

Всего листов раздела 3.2: 3

Всего разделов: 8

Всего листов выписки: 49

27.02.2024г. № КУВИ-001/2024-57505705

Кадастровый номер:

50:19:0040109:4

1	2	3	4	5
52	469459.77	1277687.75	-	0.1
53	469453.02	1277683.25	-	0.1
54	469450.91	1277678.5	-	0.1
55	469450.91	1277670.63	-	0.1
56	469453.03	1277662.41	-	0.1
57	469460.02	1277654.22	-	0.1
58	469469.3	1277643.09	-	0.1
59	469475.39	1277629.47	-	0.1
60	469478.92	1277615.72	-	0.1
61	469479.66	1277605.63	-	0.1
62	469477.58	1277598.56	-	0.1
63	469473.66	1277594.63	-	0.1
64	469457	1277585.78	-	0.1
65	469435.45	1277578.59	-	0.1
66	469427.17	1277574.22	-	0.1
1	469475.78	1277572.59	-	0.1



ДОКУМЕНТ ПОДПИСАН
ЭЛЕКТРОННОЙ ПОДПИСЬЮ

Сертификат: 00ВВ056В7401СВ38D2В3576АСDС8425108

Владелец: ФЕДЕРАЛЬНАЯ СЛУЖБА ГОСУДАРСТВЕННОЙ

РЕГИСТРАЦИИ, КАДАСТРА И КАРТОГРАФИИ

Действителен: с 27.06.2023 по 19.09.2024

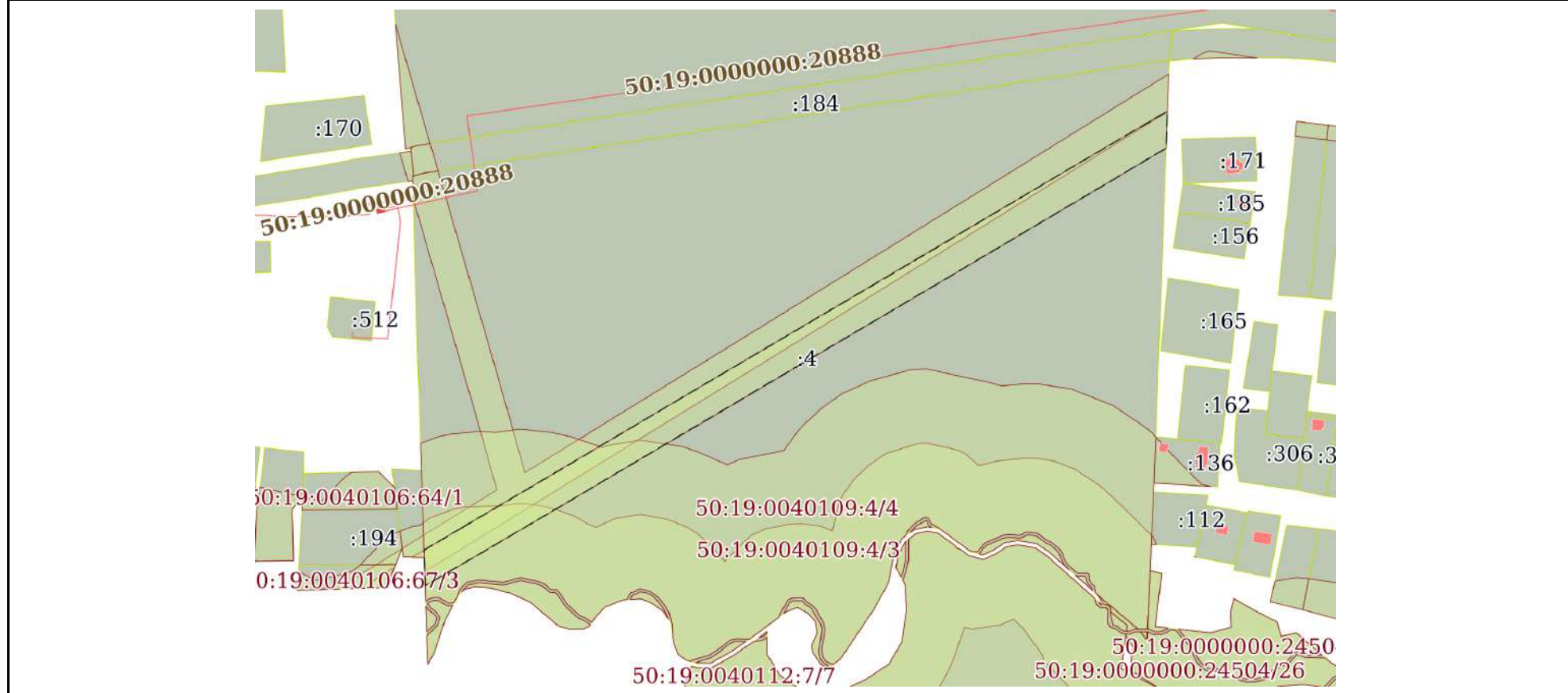
полное наименование должности

инициалы, фамилия

Выписка из Единого государственного реестра недвижимости об объекте недвижимости
Сведения о частях земельного участка

Земельный участок			
вид объекта недвижимости			
Лист № 1 раздела 4	Всего листов раздела 4: 4	Всего разделов: 8	Всего листов выписки: 49
27.02.2024г. № КУВИ-001/2024-57505705			
Кадастровый номер:		50:19:0040109:4	

План (чертеж, схема) части земельного участка Учетный номер части: 50:19:0040109:4/1



Масштаб 1:4000 Условные обозначения:



ДОКУМЕНТ ПОДПИСАН
ЭЛЕКТРОННОЙ ПОДПИСЬЮ

Сертификат: 00ВВ056В7401СВ38D2В3576АСDС8425108
Владелец: ФЕДЕРАЛЬНАЯ СЛУЖБА ГОСУДАРСТВЕННОЙ
РЕГИСТРАЦИИ, КАДАСТРА И КАРТОГРАФИИ
Действителен: с 27.06.2023 по 19.09.2024

полное наименование должности		инициалы, фамилия
-------------------------------	--	-------------------

Земельный участок

вид объекта недвижимости

Лист № 3 раздела 4

Всего листов раздела 4: 4

Всего разделов: 8

Всего листов выписки: 49

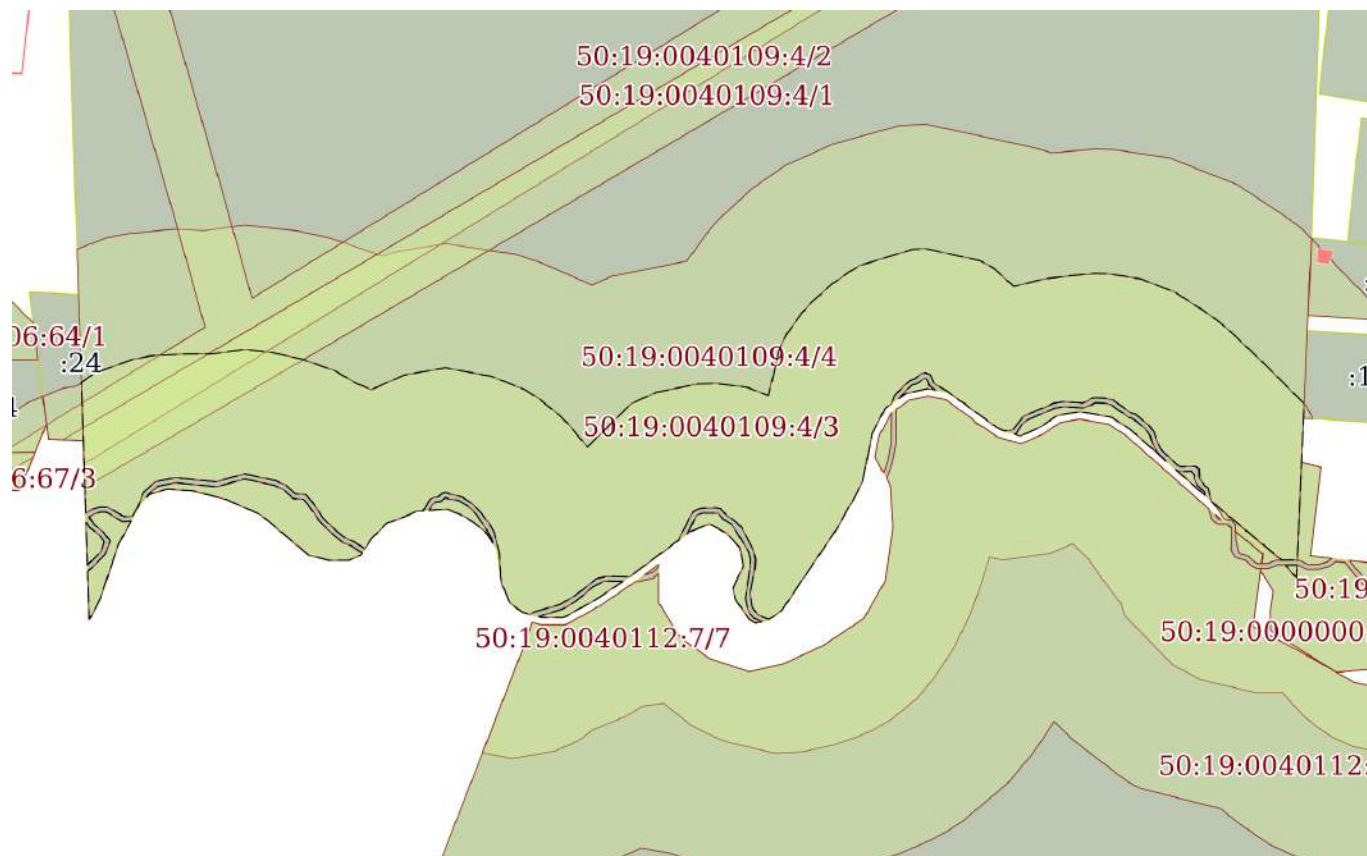
27.02.2024г. № КУВИ-001/2024-57505705

Кадастровый номер:

50:19:0040109:4

План (чертеж, схема) части земельного участка

Учетный номер части: 50:19:0040109:4/3



Масштаб 1:3000

Условные обозначения:



ДОКУМЕНТ ПОДПИСАН
ЭЛЕКТРОННОЙ ПОДПИСЬЮ

Сертификат: 00ВВ056В7401СВ38D2В3576АСDС8425108

Владелец: ФЕДЕРАЛЬНАЯ СЛУЖБА ГОСУДАРСТВЕННОЙ

РЕГИСТРАЦИИ, КАДАСТРА И КАРТОГРАФИИ

Действителен: с 27.06.2023 по 19.09.2024

полное наименование должности

инициалы, фамилия

Земельный участок

вид объекта недвижимости

Лист № 4 раздела 4

Всего листов раздела 4: 4

Всего разделов: 8

Всего листов выписки: 49

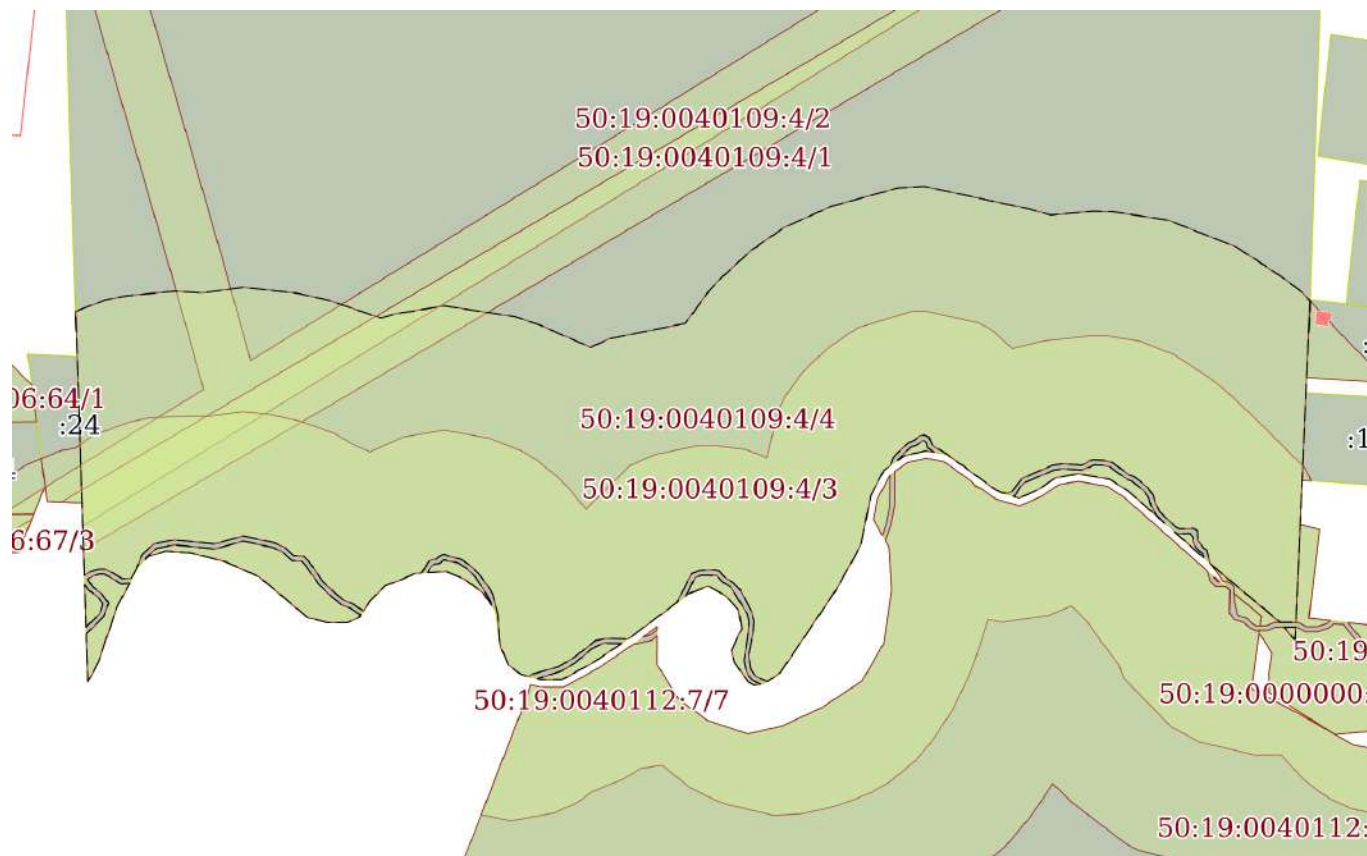
27.02.2024г. № КУВИ-001/2024-57505705

Кадастровый номер:

50:19:0040109:4

План (чертеж, схема) части земельного участка

Учетный номер части: 50:19:0040109:4/4



Масштаб 1:3000

Условные обозначения:



ДОКУМЕНТ ПОДПИСАН
ЭЛЕКТРОННОЙ ПОДПИСЬЮ

Сертификат: 00ВВ056В7401СВ38D2В3576АСDС8425108

Владелец: ФЕДЕРАЛЬНАЯ СЛУЖБА ГОСУДАРСТВЕННОЙ

РЕГИСТРАЦИИ, КАДАСТРА И КАРТОГРАФИИ

Действителен: с 27.06.2023 по 19.09.2024

полное наименование должности

инициалы, фамилия

Выписка из Единого государственного реестра недвижимости об объекте недвижимости
Сведения о частях земельного участка

Земельный участок			
вид объекта недвижимости			
Лист № 1 раздела 4.1	Всего листов раздела 4.1: 5	Всего разделов: 8	Всего листов выписки: 49
27.02.2024г. № КУВИ-001/2024-57505705			
Кадастровый номер:		50:19:0040109:4	

Учетный номер части	Площадь, м2	Содержание ограничения в использовании или ограничения права на объект недвижимости или обременения объекта недвижимости
1	2	3
50:19:0040109:4/1	12374	<p>вид ограничения (обременения): ограничения прав на земельный участок, предусмотренные статьей 56 Земельного кодекса Российской Федерации; Срок действия: не установлен; реквизиты документа-основания: постановление Правительства Российской Федерации "О некоторых вопросах установления охранных зон объектов электросетевого хозяйства" от 26.08.2013 № 736; Содержание ограничения (обременения): Ограничение использования объектов недвижимости в границах зоны предусмотрено Постановлением Правительства РФ от 24 февраля 2009 г. № 160 "О порядке установления охранных зон объектов электросетевого хозяйства и особых условий использования земельных участков, расположенных в границах таких зон" п.8,9,10: 8. В охранных зонах запрещается осуществлять любые действия, которые могут нарушить безопасную работу объектов электросетевого хозяйства, в том числе привести к их повреждению или уничтожению, и (или) повлечь причинение вреда жизни, здоровью граждан и имуществу физических или юридических лиц, а также повлечь нанесение экологического ущерба и возникновение пожаров, в том числе: а) набрасывать на провода и опоры воздушных линий электропередачи посторонние предметы, а также подниматься на опоры воздушных линий электропередачи; б) размещать любые объекты и предметы (материалы) в пределах созданных в соответствии с требованиями нормативно-технических документов проходов и подъездов для доступа к объектам электросетевого хозяйства, а также проводить любые работы и возводить сооружения, которые могут препятствовать доступу к объектам электросетевого хозяйства, без создания необходимых для такого доступа проходов и подъездов; в) находиться в пределах огороженной территории и помещениях распределительных устройств и подстанций, открывать двери и люки распределительных устройств и подстанций, производить переключения и подключения в электрических сетях (указанное требование не распространяется на работников, занятых выполнением разрешенных в установленном порядке работ), разводить огонь в пределах охранных зон вводных и распределительных устройств, подстанций, воздушных линий электропередачи, а также в охранных зонах кабельных линий электропередачи; г) размещать свалки; д) производить работы ударными механизмами, сбрасывать тяжести массой свыше 5 тонн, производить сброс и слив едких и коррозионных веществ и горюче-смазочных материалов (в охранных зонах подземных кабельных линий электропередачи). 9. В охранных зонах, установленных для объектов электросетевого хозяйства напряжением свыше 1000 вольт, помимо действий, предусмотренных пунктом 8 настоящих Правил, запрещается: а) складировать или размещать хранилища любых, в том числе горюче-смазочных, материалов; б) размещать детские и спортивные площадки, стадионы,</p>



ДОКУМЕНТ ПОДПИСАН
ЭЛЕКТРОННОЙ ПОДПИСЬЮ

Сертификат: 00BV056B7401CB38D2B3576ACDC8425108

Владелец: ФЕДЕРАЛЬНАЯ СЛУЖБА ГОСУДАРСТВЕННОЙ
РЕГИСТРАЦИИ, КАДАСТРА И КАРТОГРАФИИ
Действителен: с 27.06.2023 по 19.09.2024

полное наименование должности

инициалы, фамилия

Земельный участок			
вид объекта недвижимости			

Лист № 2 раздела 4.1	Всего листов раздела 4.1: 5	Всего разделов: 8	Всего листов выписки: 49
----------------------	-----------------------------	-------------------	--------------------------

27.02.2024г. № КУВИ-001/2024-57505705

Кадастровый номер: 50:19:0040109:4

		<p>рынки, торговые точки, полевые станы, загоны для скота, гаражи и стоянки всех видов машин и механизмов, проводить любые мероприятия, связанные с большим скоплением людей, не занятых выполнением разрешенных в установленном порядке работ (в охранных зонах воздушных линий электропередачи); (в ред. Постановления Правительства РФ от 26.08.2013 N 736) в) использовать (запускать) любые летательные аппараты, в том числе воздушных змеев, спортивные модели летательных аппаратов (в охранных зонах воздушных линий электропередачи); г) бросать якоря с судов и осуществлять их проход с отданными якорями, цепями, лотами, волокушами и тралами (в охранных зонах подводных кабельных линий электропередачи); д) осуществлять проход судов с поднятыми стрелами кранов и других механизмов (в охранных зонах воздушных линий электропередачи). 10. В пределах охранных зон без письменного решения о согласовании сетевых организаций юридическим и физическим лицам запрещаются: а) строительство, капитальный ремонт, реконструкция или снос зданий и сооружений; б) горные, взрывные, мелиоративные работы, в том числе связанные с временным затоплением земель; в) посадка и вырубка деревьев и кустарников; г) дноуглубительные, землечерпальные и погрузочно-разгрузочные работы, добыча рыбы, других водных животных и растений придонными орудиями лова, устройство водопоев, колка и заготовка льда (в охранных зонах подводных кабельных линий электропередачи); и т.д.; Реестровый номер границы: 50.19.2.138</p>
50:19:0040109:4/2	17137	<p>вид ограничения (обременения): ограничения прав на земельный участок, предусмотренные статьей 56 Земельного кодекса Российской Федерации; Срок действия: не установлен; реквизиты документа-основания: постановление Правительства Российской Федерации "О некоторых вопросах установления охранных зон объектов электросетевого хозяйства" от 26.08.2013 № 736; Содержание ограничения (обременения): Ограничение использования объектов недвижимости в границах зоны предусмотрено Постановлением Правительства РФ от 24 февраля 2009 г. № 160 "О порядке установления охранных зон объектов электросетевого хозяйства и особых условий использования земельных участков, расположенных в границах таких зон" п.8,9,10: 8. В охранных зонах запрещается осуществлять любые действия, которые могут нарушить безопасную работу объектов электросетевого хозяйства, в том числе привести к их повреждению или уничтожению, и (или) повлечь причинение вреда жизни, здоровью граждан и имуществу физических или юридических лиц, а также повлечь нанесение экологического ущерба и возникновение пожаров, в том числе: а) набрасывать на провода и опоры воздушных линий электропередачи посторонние предметы, а также подниматься на опоры воздушных линий электропередачи; б) размещать любые объекты и предметы (материалы) в пределах созданных в соответствии с требованиями нормативно-технических документов проходов и подъездов для доступа к объектам электросетевого хозяйства, а также проводить любые работы и возводить сооружения, которые могут препятствовать доступу к объектам электросетевого хозяйства, без создания необходимых для такого доступа проходов и подъездов; в) находиться в пределах огороженной территории и помещениях распределительных устройств и подстанций, открывать двери и люки распределительных устройств и подстанций, производить переключения и подключения в электрических сетях (указанное требование не распространяется на работников, занятых выполнением разрешенных в</p>



ДОКУМЕНТ ПОДПИСАН
ЭЛЕКТРОННОЙ ПОДПИСЬЮ

Сертификат: 00BV056B7401CB38D2B3576ACDC8425108

Владелец: ФЕДЕРАЛЬНАЯ СЛУЖБА ГОСУДАРСТВЕННОЙ

РЕГИСТРАЦИИ, КАДАСТРА И КАРТОГРАФИИ

Действителен: с 27.06.2023 по 19.09.2024

полное наименование должности

инициалы, фамилия

Земельный участок			
вид объекта недвижимости			
Лист № 3 раздела 4.1	Всего листов раздела 4.1: 5	Всего разделов: 8	Всего листов выписки: 49

27.02.2024г. № КУВИ-001/2024-57505705

Кадастровый номер: 50:19:0040109:4

		<p>установленном порядке работ), разводить огонь в пределах охранных зон вводных и распределительных устройств, подстанций, воздушных линий электропередачи, а также в охранных зонах кабельных линий электропередачи; г) размещать свалки; д) производить работы ударными механизмами, сбрасывать тяжести массой свыше 5 тонн, производить сброс и слив едких и коррозионных веществ и горюче-смазочных материалов (в охранных зонах подземных кабельных линий электропередачи). 9. В охранных зонах, установленных для объектов электросетевого хозяйства напряжением свыше 1000 вольт, помимо действий, предусмотренных пунктом 8 настоящих Правил, запрещается: а) складировать или размещать хранилища любых, в том числе горюче-смазочных, материалов; б) размещать детские и спортивные площадки, стадионы, рынки, торговые точки, полевые станы, загоны для скота, гаражи и стоянки всех видов машин и механизмов, проводить любые мероприятия, связанные с большим скоплением людей, не занятых выполнением разрешенных в установленном порядке работ (в охранных зонах воздушных линий электропередачи); (в ред. Постановления Правительства РФ от 26.08.2013 N 736) в) использовать (запускать) любые летательные аппараты, в том числе воздушных змеев, спортивные модели летательных аппаратов (в охранных зонах воздушных линий электропередачи); г) бросать якоря с судов и осуществлять их проход с отданными якорями, цепями, лотами, волокушами и тралами (в охранных зонах подводных кабельных линий электропередачи); д) осуществлять проход судов с поднятыми стрелами кранов и других механизмов (в охранных зонах воздушных линий электропередачи). 10. В пределах охранных зон без письменного решения о согласовании сетевых организаций юридическим и физическим лицам запрещаются: а) строительство, капитальный ремонт, реконструкция или снос зданий и сооружений; б) горные, взрывные, мелиоративные работы, в том числе связанные с временным затоплением земель; в) посадка и вырубка деревьев и кустарников; г) дноуглубительные, землечерпальные и погрузочно-разгрузочные работы, добыча рыбы, других водных животных и растений придонными орудиями лова, устройство водопоев, колка и заготовка льда (в охранных зонах подводных кабельных линий электропередачи); и т.д.; Реестровый номер границы: 50.00.2.612</p>
50:19:0040109:4/3	32891	<p>вид ограничения (обременения): ограничения прав на земельный участок, предусмотренные статьей 56 Земельного кодекса Российской Федерации; Срок действия: не установлен; реквизиты документа-основания: об определении местоположения береговых линий (границ водных объектов), установлении границ водоохранных зон, прибрежных защитных полос водных объектов на территории Московской области от 14.09.2023 № 2307-РМ выдан: Министерство экологии и природопользования Московской области ; Содержание ограничения (обременения): Устанавливается бессрочно. В соответствии со статьей 65 частью 15 Водного кодекса Российской Федерации №74-ФЗ от 03.06.2006 г. в границах прибрежных защитных полос запрещаются: 1) использование сточных вод в целях повышения почвенного плодородия; 2) размещение кладбищ, скотомогильников, объектов размещения отходов производства и потребления, химических, взрывчатых, токсичных, отравляющих и ядовитых веществ, пунктов захоронения радиоактивных отходов, а также загрязнение территории загрязняющими веществами, предельно допустимые концентрации которых в водах водных объектов рыбохозяйственного</p>



ДОКУМЕНТ ПОДПИСАН
ЭЛЕКТРОННОЙ ПОДПИСЬЮ

Сертификат: 00BV056B7401CB38D2B3576ACDC8425108

Владелец: ФЕДЕРАЛЬНАЯ СЛУЖБА ГОСУДАРСТВЕННОЙ

РЕГИСТРАЦИИ, КАДАСТРА И КАРТОГРАФИИ

Действителен: с 27.06.2023 по 19.09.2024

полное наименование должности

инициалы, фамилия

Земельный участок			
вид объекта недвижимости			

Лист № 4 раздела 4.1	Всего листов раздела 4.1: 5	Всего разделов: 8	Всего листов выписки: 49
----------------------	-----------------------------	-------------------	--------------------------

27.02.2024г. № КУВИ-001/2024-57505705

Кадастровый номер: 50:19:0040109:4

	<p>значения не установлены; 3) осуществление авиационных мер по борьбе с вредными организмами; 4) движение и стоянка транспортных средств (кроме специальных транспортных средств), за исключением их движения по дорогам и стоянки на дорогах и в специально оборудованных местах, имеющих твердое покрытие; 5) строительство и реконструкция автозаправочных станций, складов горюче-смазочных материалов (за исключением случаев, если автозаправочные станции, склады горюче-смазочных материалов размещены на территориях портов, инфраструктуры внутренних водных путей, в том числе баз (сооружений) для стоянки маломерных судов, объектов органов федеральной службы безопасности), станций технического обслуживания, используемых для технического осмотра и ремонта транспортных средств, осуществление мойки транспортных средств; 6) хранение пестицидов и агрохимикатов (за исключением хранения агрохимикатов в специализированных хранилищах на территориях морских портов за пределами границ прибрежных защитных полос), применение пестицидов и агрохимикатов; 7) сброс сточных, в том числе дренажных, вод; 8) разведка и добыча общераспространенных полезных ископаемых (за исключением случаев, если разведка и добыча общераспространенных полезных ископаемых осуществляются пользователями недр, осуществляющими разведку и добычу иных видов полезных ископаемых, в границах предоставленных им в соответствии с законодательством Российской Федерации о недрах горных отводов и (или) геологических отводов на основании утвержденного технического проекта в соответствии со статьей 19.1 Закона Российской Федерации от 21 февраля 1992 года N 2395-1 "О недрах"). В соответствии со статьей 65 частью 17. В границах прибрежных защитных полос наряду с установленными частью 15 настоящей статьи ограничениями запрещаются: 1) распашка земель; 2) размещение отвалов размываемых грунтов; 3) выпас сельскохозяйственных животных и организация для них летних лагерей, ванн.; Реестровый номер границы: 50:00-6.2234; Вид объекта реестра границ: Зона с особыми условиями использования территории; Вид зоны по документу: Прибрежная защитная полоса река Педня Правая; Тип зоны: Прибрежная защитная полоса</p>
50:19:0040109:4/4	<p>60069 вид ограничения (обременения): ограничения прав на земельный участок, предусмотренные статьей 56 Земельного кодекса Российской Федерации; Срок действия: не установлен; реквизиты документа-основания: распоряжение «Об определении местоположения береговых линий (границ водных объектов), установлении границ водоохранных зон, прибрежных защитных полос водных объектов на территории Московской области» от 14.09.2023 № 2307-РМ выдан: Министерство экологии и природопользования Московской области; Содержание ограничения (обременения): Устанавливается бессрочно. В соответствии со статьей 65 частью 15 Водного кодекса Российской Федерации №74-ФЗ от 03.06.2006 г. в границах водоохранных зон запрещаются: 1) использование сточных вод в целях повышения почвенного плодородия; 2) размещение кладбищ, скотомогильников, объектов размещения отходов производства и потребления, химических, взрывчатых, токсичных, отравляющих и ядовитых веществ, пунктов захоронения радиоактивных отходов, а также загрязнение территории загрязняющими веществами, предельно допустимые концентрации которых в водах водных объектов рыбохозяйственного значения не установлены; 3) осуществление авиационных мер по борьбе с вредными организмами; 4) движение и стоянка</p>



ДОКУМЕНТ ПОДПИСАН
ЭЛЕКТРОННОЙ ПОДПИСЬЮ

Сертификат: 00BV056B7401CB38D2B3576ACDC8425108

Владелец: ФЕДЕРАЛЬНАЯ СЛУЖБА ГОСУДАРСТВЕННОЙ

РЕГИСТРАЦИИ, КАДАСТРА И КАРТОГРАФИИ

Действителен: с 27.06.2023 по 19.09.2024

полное наименование должности

инициалы, фамилия

Земельный участок			
вид объекта недвижимости			
Лист № 5 раздела 4.1	Всего листов раздела 4.1: 5	Всего разделов: 8	Всего листов выписки: 49
27.02.2024г. № КУВИ-001/2024-57505705			
Кадастровый номер:		50:19:0040109:4	
		<p>транспортных средств (кроме специальных транспортных средств), за исключением их движения по дорогам и стоянки на дорогах и в специально оборудованных местах, имеющих твердое покрытие; 5) строительство и реконструкция автозаправочных станций, складов горюче-смазочных материалов (за исключением случаев, если автозаправочные станции, склады горюче-смазочных материалов размещены на территориях портов, инфраструктуры внутренних водных путей, в том числе баз (сооружений) для стоянки маломерных судов, объектов органов федеральной службы безопасности), станций технического обслуживания, используемых для технического осмотра и ремонта транспортных средств, осуществление мойки транспортных средств; 6) хранение пестицидов и агрохимикатов (за исключением хранения агрохимикатов в специализированных хранилищах на территориях морских портов за пределами границ прибрежных защитных полос), применение пестицидов и агрохимикатов; 7) сброс сточных, в том числе дренажных, вод; 8) разведка и добыча общераспространенных полезных ископаемых (за исключением случаев, если разведка и добыча общераспространенных полезных ископаемых осуществляются пользователями недр, осуществляющими разведку и добычу иных видов полезных ископаемых, в границах предоставленных им в соответствии с законодательством Российской Федерации о недрах горных отводов и (или) геологических отводов на основании утвержденного технического проекта в соответствии со статьей 19.1 Закона Российской Федерации от 21 февраля 1992 года N 2395-1 "О недрах"); Реестровый номер границы: 50:00-6.2252; Вид объекта реестра границ: Зона с особыми условиями использования территории; Вид зоны по документу: Водоохранная зона река Педня Правая; Тип зоны: Водоохранная зона</p>	

полное наименование должности	 ДОКУМЕНТ ПОДПИСАН ЭЛЕКТРОННОЙ ПОДПИСЬЮ Сертификат: 00BV056B7401CB38D2B3576ACDC8425108 Владелец: ФЕДЕРАЛЬНАЯ СЛУЖБА ГОСУДАРСТВЕННОЙ РЕГИСТРАЦИИ, КАДАСТРА И КАРТОГРАФИИ Действителен: с 27.06.2023 по 19.09.2024	инициалы, фамилия
-------------------------------	---	-------------------

Выписка из Единого государственного реестра недвижимости об объекте недвижимости

Сведения о частях земельного участка

Земельный участок			
вид объекта недвижимости			
Лист № 1 раздела 4.2	Всего листов раздела 4.2: 27	Всего разделов: 8	Всего листов выписки: 49
27.02.2024г. № КУВИ-001/2024-57505705			
Кадастровый номер:		50:19:0040109:4	

Сведения о характерных точках границы части (частей) земельного участка

Учетный номер части: 50:19:0040109:4/1

Система координат МСК-50, зона 1

Номер точки	Координаты, м		Описание закрепления на местности	Средняя квадратичная погрешность определения координат характерных точек границ земельного участка, м
	X	Y		
1	2	3	4	5
1	469519.47	1277597.44	-	0.2
2	469504.21	1277571.63	-	-
3	469480.32	1277572.43	-	-
4	469501.11	1277608.24	-	0.2
5	469538.41	1277671.71	-	0.2
6	469576.04	1277735.2	-	0.2
7	469612.09	1277796.37	-	0.2
8	469647.91	1277857.26	-	-
9	469683.15	1277917.17	-	0.2
10	469719.93	1277979.17	-	0.2
11	469755.88	1278040.06	-	0.2
12	469775.22	1278072.5	-	-
13	469800.09	1278073.37	-	-
14	469774.21	1278029.21	-	0.2
15	469738.26	1277968.32	-	0.2
16	469701.48	1277906.32	-	0.2
17	469666.26	1277846.46	-	0.2
18	469630.44	1277785.56	-	0.2
19	469594.38	1277724.36	-	0.2
20	469556.76	1277660.88	-	0.2
1	469519.47	1277597.44	-	0.2



ДОКУМЕНТ ПОДПИСАН
ЭЛЕКТРОННОЙ ПОДПИСЬЮ

Сертификат: 00BV056B7401CB38D2B3576ACDC8425108

Владелец: ФЕДЕРАЛЬНАЯ СЛУЖБА ГОСУДАРСТВЕННОЙ

РЕГИСТРАЦИИ, КАДАСТРА И КАРТОГРАФИИ

Действителен: с 27.06.2023 по 19.09.2024

полное наименование должности

инициалы, фамилия

Земельный участок

вид объекта недвижимости

Лист № 2 раздела 4.2

Всего листов раздела 4.2: 27

Всего разделов: 8

Всего листов выписки: 49

27.02.2024г. № КУВИ-001/2024-57505705

Кадастровый номер:

50:19:0040109:4

Сведения о характерных точках границы части (частей) земельного участка

Учетный номер части: 50:19:0040109:4/2

Система координат МСК-50, зона 1

Номер точки	Координаты, м		Описание закрепления на местности	Средняя квадратичная погрешность определения координат характерных точек границ земельного участка, м
	X	Y		
1	2	3	4	5
1	469756.33	1277563.94	-	0.1
2	469741.16	1277564.33	-	-
3	469698.78	1277576.67	-	0.2
4	469642.39	1277593.08	-	0.2
5	469591.04	1277607.85	-	0.2
6	469544.74	1277620.77	-	0.2
7	469515.86	1277573.92	-	0.2
8	469514.22	1277571.29	-	-
9	469489.8	1277572.12	-	-
10	469497.72	1277585.1	-	0.2
11	469530.8	1277638.75	-	0.2
12	469567.28	1277698.09	-	0.2
13	469605.5	1277759.88	-	0.2
14	469644.97	1277824.01	-	0.2
15	469684.11	1277887.28	-	0.2
16	469722.44	1277949	-	0.2
17	469758.56	1278006.88	-	0.2
18	469792.72	1278062.07	-	0.2
19	469799.75	1278073.36	-	-
20	469825.07	1278074.25	-	-
21	469810.85	1278050.88	-	0.2
22	469776.65	1277995.64	-	0.2
23	469740.52	1277937.74	-	0.2
24	469702.21	1277876.06	-	0.2



ДОКУМЕНТ ПОДПИСАН
ЭЛЕКТРОННОЙ ПОДПИСЬЮ

Сертификат: 00ВВ056В7401СВ38D2В3576АСDС8425108

Владелец: ФЕДЕРАЛЬНАЯ СЛУЖБА ГОСУДАРСТВЕННОЙ

РЕГИСТРАЦИИ, КАДАСТРА И КАРТОГРАФИИ

Действителен: с 27.06.2023 по 19.09.2024

полное наименование должности

инициалы, фамилия

Земельный участок				
вид объекта недвижимости				
Лист № 3 раздела 4.2		Всего листов раздела 4.2: 27		Всего разделов: 8
27.02.2024г. № КУВИ-001/2024-57505705				
Кадастровый номер:			50:19:0040109:4	
1	2	3	4	5
25	469663.1	1277812.83	-	0.2
26	469623.63	1277748.7	-	0.2
27	469585.41	1277686.91	-	0.2
28	469556.35	1277639.63	-	0.2
29	469596.84	1277628.34	-	0.2
30	469648.31	1277613.54	-	0.2
31	469704.73	1277597.12	-	0.2
32	469754.15	1277582.74	-	0.2
33	469759.78	1277581.09	-	-
34	469758.17	1277570.5	-	0.1
1	469756.33	1277563.94	-	0.1



ДОКУМЕНТ ПОДПИСАН
ЭЛЕКТРОННОЙ ПОДПИСЬЮ

Сертификат: 00ВВ056В7401СВ38D2В3576АСDС8425108

Владелец: ФЕДЕРАЛЬНАЯ СЛУЖБА ГОСУДАРСТВЕННОЙ
РЕГИСТРАЦИИ, КАДАСТРА И КАРТОГРАФИИ
Действителен: с 27.06.2023 по 19.09.2024

полное наименование должности

инициалы, фамилия

Земельный участок

вид объекта недвижимости

Лист № 4 раздела 4.2

Всего листов раздела 4.2: 27

Всего разделов: 8

Всего листов выписки: 49

27.02.2024г. № КУВИ-001/2024-57505705

Кадастровый номер:

50:19:0040109:4

Сведения о характерных точках границы части (частей) земельного участка

Учетный номер части: 50:19:0040109:4/3

Система координат

Номер точки	Координаты, м		Описание закрепления на местности	Средняя квадратичная погрешность определения координат характерных точек границ земельного участка, м
	X	Y		
1	2	3	4	5
1	469490.95	1278007.12	-	-
2	469503.58	1277992.84	-	-
3	469508.55	1277985.19	-	-
4	469510.78	1277972.5	-	-
5	469509.22	1277963.47	-	-
6	469504.27	1277956.03	-	-
7	469501.02	1277948.66	-	-
8	469501.72	1277946.18	-	-
9	469501.97	1277946.9	-	-
10	469505.43	1277949.14	-	-
11	469507.37	1277951.21	-	-
12	469512.25	1277962.72	-	-
13	469512.77	1277966.11	-	-
14	469512.25	1277974.14	-	-
15	469513.17	1277976.6	-	-
16	469514.34	1277978.71	-	-
17	469514.2	1277982.24	-	-
18	469513.52	1277985.11	-	-
19	469508.49	1277992.13	-	-
20	469507.96	1277993.82	-	-
21	469503.87	1277998.87	-	-
22	469501.21	1278000.72	-	-
23	469497.96	1278001.67	-	-
24	469494.3	1278003.63	-	-



ДОКУМЕНТ ПОДПИСАН
ЭЛЕКТРОННОЙ ПОДПИСЬЮ

Сертификат: 00ВВ056В7401СВ38D2В3576АСDС8425108

Владелец: ФЕДЕРАЛЬНАЯ СЛУЖБА ГОСУДАРСТВЕННОЙ

РЕГИСТРАЦИИ, КАДАСТРА И КАРТОГРАФИИ

Действителен: с 27.06.2023 по 19.09.2024

полное наименование должности

инициалы, фамилия

Земельный участок

вид объекта недвижимости

Лист № 5 раздела 4.2

Всего листов раздела 4.2: 27

Всего разделов: 8

Всего листов выписки: 49

27.02.2024г. № КУВИ-001/2024-57505705

Кадастровый номер:

50:19:0040109:4

1	2	3	4	5
25	469490.95	1278007.12	-	-
1	469477.04	1278022.83	-	-
2	469487.39	1278011.13	-	-
3	469486.61	1278012.67	-	-
4	469486.74	1278017.31	-	-
5	469485.28	1278018.63	-	-
6	469483.52	1278018.64	-	-
7	469481.28	1278019.67	-	-
8	469479.55	1278021.24	-	-
9	469478.78	1278022.37	-	-
10	469477.04	1278022.83	-	-
1	469519.45	1277914.32	-	-
2	469520.03	1277911.25	-	-
3	469518.05	1277902.5	-	-
4	469516.13	1277899.8	-	-
5	469519.57	1277902.91	-	-
6	469521.54	1277905.28	-	-
7	469522.15	1277907.05	-	-
8	469524.28	1277910.28	-	-
9	469523.38	1277911.35	-	-
10	469521.23	1277911.93	-	-
11	469519.64	1277913.95	-	-
12	469519.45	1277914.32	-	-
1	469449	1278059.76	-	-
2	469443.98	1278059.53	-	-
3	469449.06	1278055.19	-	-
4	469449.08	1278059.29	-	-
5	469449	1278059.76	-	-
1	469442.5	1277788.73	-	-



ДОКУМЕНТ ПОДПИСАН
ЭЛЕКТРОННОЙ ПОДПИСЬЮ

Сертификат: 00ВВ056В7401СВ38D2В3576АСDС8425108

Владелец: ФЕДЕРАЛЬНАЯ СЛУЖБА ГОСУДАРСТВЕННОЙ

РЕГИСТРАЦИИ, КАДАСТРА И КАРТОГРАФИИ

Действителен: с 27.06.2023 по 19.09.2024

полное наименование должности

инициалы, фамилия

Земельный участок

вид объекта недвижимости

Лист № 6 раздела 4.2

Всего листов раздела 4.2: 27

Всего разделов: 8

Всего листов выписки: 49

27.02.2024г. № КУВИ-001/2024-57505705

Кадастровый номер:

50:19:0040109:4

1	2	3	4	5
2	469435.03	1277777.66	-	-
3	469428	1277764.88	-	-
4	469428	1277756.09	-	-
5	469428.32	1277754.89	-	-
6	469428.52	1277755.28	-	-
7	469431.51	1277764.9	-	-
8	469434.82	1277770.24	-	-
9	469440.2	1277776.58	-	-
10	469442.64	1277781.22	-	-
11	469442.5	1277788.73	-	-
1	469426.17	1277844.65	-	-
2	469425.75	1277842.09	-	-
3	469427.25	1277839.53	-	-
4	469435.09	1277834.09	-	-
5	469439.73	1277833.06	-	-
6	469448.58	1277837.13	-	-
7	469456.11	1277835.78	-	-
8	469461.92	1277830.41	-	-
9	469465.56	1277823.59	-	-
10	469462.53	1277815.81	-	-
11	469461.46	1277814.38	-	-
12	469463.48	1277815.69	-	-
13	469467.07	1277817.31	-	-
14	469469.07	1277818.47	-	-
15	469469.93	1277820.73	-	-
16	469469.88	1277827.01	-	-
17	469467.45	1277829.22	-	-
18	469465.29	1277832.58	-	-
19	469461.97	1277834.73	-	-



ДОКУМЕНТ ПОДПИСАН
ЭЛЕКТРОННОЙ ПОДПИСЬЮ

Сертификат: 00ВВ056В7401СВ38D2В3576АСDС8425108

Владелец: ФЕДЕРАЛЬНАЯ СЛУЖБА ГОСУДАРСТВЕННОЙ

РЕГИСТРАЦИИ, КАДАСТРА И КАРТОГРАФИИ

Действителен: с 27.06.2023 по 19.09.2024

полное наименование должности

инициалы, фамилия

Земельный участок

вид объекта недвижимости

Лист № 7 раздела 4.2

Всего листов раздела 4.2: 27

Всего разделов: 8

Всего листов выписки: 49

27.02.2024г. № КУВИ-001/2024-57505705

Кадастровый номер:

50:19:0040109:4

1	2	3	4	5
20	469454.3	1277839.36	-	-
21	469451.2	1277840.06	-	-
22	469447.66	1277839.83	-	-
23	469435.69	1277838.03	-	-
24	469431.55	1277838.88	-	-
25	469429.49	1277839.88	-	-
26	469427.75	1277841.47	-	-
27	469426.63	1277843.43	-	-
28	469426.17	1277844.65	-	-
1	469466.74	1277590.95	-	-
2	469457	1277585.78	-	-
3	469435.45	1277578.59	-	-
4	469427.17	1277574.22	-	-
5	469446.41	1277573.57	-	-
6	469446.45	1277573.62	-	-
7	469453.48	1277580.71	-	-
8	469458.8	1277582.51	-	-
9	469462.57	1277579.73	-	-
10	469465.26	1277576.13	-	-
11	469468.34	1277574.16	-	-
12	469469.57	1277576.05	-	-
13	469470.39	1277578.67	-	-
14	469470.4	1277580.86	-	-
15	469468.95	1277583.58	-	-
16	469466.54	1277587.55	-	-
17	469466.74	1277590.95	-	-
1	469449.13	1277573.48	-	-
2	469466.26	1277572.91	-	-
3	469463.84	1277574.64	-	-



ДОКУМЕНТ ПОДПИСАН
ЭЛЕКТРОННОЙ ПОДПИСЬЮ

Сертификат: 00ВВ056В7401СВ38Д2В3576АСДС8425108

Владелец: ФЕДЕРАЛЬНАЯ СЛУЖБА ГОСУДАРСТВЕННОЙ

РЕГИСТРАЦИИ, КАДАСТРА И КАРТОГРАФИИ

Действителен: с 27.06.2023 по 19.09.2024

полное наименование должности

инициалы, фамилия

Земельный участок

вид объекта недвижимости

Лист № 8 раздела 4.2

Всего листов раздела 4.2: 27

Всего разделов: 8

Всего листов выписки: 49

27.02.2024г. № КУВИ-001/2024-57505705

Кадастровый номер:

50:19:0040109:4

1	2	3	4	5
4	469461.15	1277578.3	-	-
5	469458.45	1277580.26	-	-
6	469454.57	1277579.01	-	-
7	469451.26	1277575.65	-	-
8	469449.13	1277573.48	-	-
1	469457.99	1277736.41	-	-
2	469462.69	1277733.28	-	-
3	469468.28	1277725.81	-	-
4	469471.47	1277718.25	-	-
5	469471.01	1277710.79	-	-
6	469473.21	1277712.05	-	-
7	469474.35	1277713.35	-	-
8	469474.66	1277715.43	-	-
9	469476.18	1277717.37	-	-
10	469475.68	1277718.63	-	-
11	469475.05	1277722.71	-	-
12	469472.66	1277726.7	-	-
13	469468.89	1277730.18	-	-
14	469464.02	1277733.49	-	-
15	469459.47	1277736.03	-	-
16	469457.99	1277736.41	-	-
1	469453.94	1277683.86	-	-
2	469453.02	1277683.25	-	-
3	469450.91	1277678.5	-	-
4	469450.91	1277670.63	-	-
5	469453.03	1277662.41	-	-
6	469460.02	1277654.22	-	-
7	469469.3	1277643.09	-	-
8	469475.39	1277629.47	-	-



ДОКУМЕНТ ПОДПИСАН
ЭЛЕКТРОННОЙ ПОДПИСЬЮ

Сертификат: 00ВВ056В7401СВ38D2В3576АСDC8425108

Владелец: ФЕДЕРАЛЬНАЯ СЛУЖБА ГОСУДАРСТВЕННОЙ

РЕГИСТРАЦИИ, КАДАСТРА И КАРТОГРАФИИ

Действителен: с 27.06.2023 по 19.09.2024

полное наименование должности

инициалы, фамилия

Земельный участок

вид объекта недвижимости

Лист № 9 раздела 4.2

Всего листов раздела 4.2: 27

Всего разделов: 8

Всего листов выписки: 49

27.02.2024г. № КУВИ-001/2024-57505705

Кадастровый номер:

50:19:0040109:4

1	2	3	4	5
9	469478.92	1277615.72	-	-
10	469479.66	1277605.63	-	-
11	469477.58	1277598.56	-	-
12	469476.3	1277597.28	-	-
13	469476.96	1277597.52	-	-
14	469480.74	1277601.7	-	-
15	469482.18	1277608.92	-	-
16	469480.53	1277625.32	-	-
17	469483.67	1277636.71	-	-
18	469481.11	1277648.55	-	-
19	469479.56	1277652.05	-	-
20	469475.78	1277656.29	-	-
21	469475.62	1277660.13	-	-
22	469473.83	1277661.84	-	-
23	469466.71	1277666.71	-	-
24	469461.59	1277671.88	-	-
25	469458.09	1277676.24	-	-
26	469456.67	1277679.77	-	-
27	469453.94	1277683.86	-	-
1	469475.78	1277572.59	-	-
2	469522.46	1277571.01	-	-
3	469525.91	1277575.76	-	-
4	469531.67	1277591.11	-	-
5	469533.26	1277599.19	-	-
6	469533.95	1277613.82	-	-
7	469533.95	1277623.36	-	-
8	469535.75	1277636.65	-	-
9	469534.6	1277647.33	-	-
10	469531.87	1277659.82	-	-



ДОКУМЕНТ ПОДПИСАН
ЭЛЕКТРОННОЙ ПОДПИСЬЮ

Сертификат: 00ВВ056В7401СВ38D2В3576АСDС8425108

Владелец: ФЕДЕРАЛЬНАЯ СЛУЖБА ГОСУДАРСТВЕННОЙ

РЕГИСТРАЦИИ, КАДАСТРА И КАРТОГРАФИИ

Действителен: с 27.06.2023 по 19.09.2024

полное наименование должности

инициалы, фамилия

Земельный участок

вид объекта недвижимости

Лист № 10 раздела 4.2

Всего листов раздела 4.2: 27

Всего разделов: 8

Всего листов выписки: 49

27.02.2024г. № КУВИ-001/2024-57505705

Кадастровый номер:

50:19:0040109:4

1	2	3	4	5
11	469527.1	1277673.15	-	-
12	469522.24	1277681.37	-	-
13	469519.6	1277687.64	-	-
14	469522.13	1277693.14	-	-
15	469525.53	1277700.94	-	-
16	469528.32	1277717.42	-	-
17	469524.99	1277735.8	-	-
18	469519.65	1277749.22	-	-
19	469516.12	1277754.82	-	-
20	469509.26	1277763.31	-	-
21	469505.25	1277767.29	-	-
22	469496.49	1277774.44	-	-
23	469514	1277792.15	-	-
24	469518.53	1277802.18	-	-
25	469521.9	1277818.86	-	-
26	469522.09	1277826.25	-	-
27	469520.52	1277838.8	-	-
28	469517.22	1277847.32	-	-
29	469535.58	1277851.55	-	-
30	469542.18	1277854.74	-	-
31	469550.75	1277860.99	-	-
32	469554.58	1277864.46	-	-
33	469561.94	1277872.57	-	-
34	469566.62	1277879.32	-	-
35	469569.43	1277883.71	-	-
36	469576.05	1277905.3	-	-
37	469576.33	1277910.59	-	-
38	469571.54	1277932.02	-	-
39	469568.9	1277937.29	-	-



ДОКУМЕНТ ПОДПИСАН
ЭЛЕКТРОННОЙ ПОДПИСЬЮ

Сертификат: 00ВВ056В7401СВ38Д2В3576АСDC8425108

Владелец: ФЕДЕРАЛЬНАЯ СЛУЖБА ГОСУДАРСТВЕННОЙ

РЕГИСТРАЦИИ, КАДАСТРА И КАРТОГРАФИИ

Действителен: с 27.06.2023 по 19.09.2024

полное наименование должности

инициалы, фамилия

Земельный участок

вид объекта недвижимости

Лист № 11 раздела 4.2

Всего листов раздела 4.2: 27

Всего разделов: 8

Всего листов выписки: 49

27.02.2024г. № КУВИ-001/2024-57505705

Кадастровый номер:

50:19:0040109:4

1	2	3	4	5
40	469561.16	1277945.92	-	-
41	469564.19	1277958.33	-	-
42	469565.6	1277969.97	-	-
43	469566.35	1277978.58	-	-
44	469566.15	1277984.52	-	-
45	469564.1	1277997.22	-	-
46	469558.68	1278010.98	-	-
47	469555.89	1278015.29	-	-
48	469553.05	1278019.74	-	-
49	469548.81	1278025.96	-	-
50	469544.31	1278031.59	-	-
51	469531.2	1278045.44	-	-
52	469513.93	1278062.71	-	-
53	469451.01	1278059.85	-	-
54	469451.08	1278059.41	-	-
55	469451.04	1278053.5	-	-
56	469451.73	1278052.91	-	-
57	469471.36	1278029.25	-	-
58	469474.68	1278025.49	-	-
59	469480	1278024.13	-	-
60	469481.06	1278022.56	-	-
61	469484	1278020.65	-	-
62	469487.9	1278020.44	-	-
63	469488.72	1278018.99	-	-
64	469488.61	1278013.09	-	-
65	469489.38	1278011.57	-	-
66	469495.52	1278005.21	-	-
67	469498.63	1278003.56	-	-
68	469502.21	1278002.45	-	-



ДОКУМЕНТ ПОДПИСАН
ЭЛЕКТРОННОЙ ПОДПИСЬЮ

Сертификат: 00ВВ056В7401СВ38D2В3576АСDC8425108

Владелец: ФЕДЕРАЛЬНАЯ СЛУЖБА ГОСУДАРСТВЕННОЙ

РЕГИСТРАЦИИ, КАДАСТРА И КАРТОГРАФИИ

Действителен: с 27.06.2023 по 19.09.2024

полное наименование должности

инициалы, фамилия

Земельный участок

вид объекта недвижимости

Лист № 12 раздела 4.2

Всего листов раздела 4.2: 27

Всего разделов: 8

Всего листов выписки: 49

27.02.2024г. № КУВИ-001/2024-57505705

Кадастровый номер:

50:19:0040109:4

1	2	3	4	5
69	469505.25	1278000.37	-	-
70	469509.75	1277994.74	-	-
71	469510.3	1277993	-	-
72	469515.38	1277985.98	-	-
73	469516.19	1277982.47	-	-
74	469516.35	1277978.58	-	-
75	469516.03	1277976.75	-	-
76	469514.91	1277975.5	-	-
77	469514.27	1277973.81	-	-
78	469514.78	1277965.96	-	-
79	469514.19	1277962.14	-	-
80	469509.07	1277950.07	-	-
81	469504.97	1277946.7	-	-
82	469503.68	1277945.7	-	-
83	469503.11	1277944	-	-
84	469503.09	1277941.99	-	-
85	469504.35	1277939.17	-	-
86	469512.17	1277928.41	-	-
87	469513.15	1277927.04	-	-
88	469513.89	1277926.35	-	-
89	469514.97	1277924.5	-	-
90	469517.27	1277921.3	-	-
91	469519.68	1277918.22	-	-
92	469521.34	1277915.07	-	-
93	469522.39	1277913.69	-	-
94	469525.6	1277912.29	-	-
95	469526.33	1277910.59	-	-
96	469526.13	1277908.71	-	-
97	469523.91	1277906.02	-	-



ДОКУМЕНТ ПОДПИСАН
ЭЛЕКТРОННОЙ ПОДПИСЬЮ

Сертификат: 00ВВ056В7401СВ38D2В3576АСDC8425108

Владелец: ФЕДЕРАЛЬНАЯ СЛУЖБА ГОСУДАРСТВЕННОЙ

РЕГИСТРАЦИИ, КАДАСТРА И КАРТОГРАФИИ

Действителен: с 27.06.2023 по 19.09.2024

полное наименование должности

инициалы, фамилия

Земельный участок

вид объекта недвижимости

Лист № 13 раздела 4.2

Всего листов раздела 4.2: 27

Всего разделов: 8

Всего листов выписки: 49

27.02.2024г. № КУВИ-001/2024-57505705

Кадастровый номер:

50:19:0040109:4

1	2	3	4	5
98	469523.32	1277904.32	-	-
99	469521.01	1277901.51	-	-
100	469517.18	1277898.04	-	-
101	469513.96	1277896.77	-	-
102	469513.75	1277896.47	-	-
103	469512.17	1277894.25	-	-
104	469501.89	1277888.94	-	-
105	469482.78	1277885.19	-	-
106	469477.08	1277882.31	-	-
107	469463.84	1277874.88	-	-
108	469430.88	1277852.69	-	-
109	469427.22	1277847.54	-	-
110	469428.45	1277844.29	-	-
111	469429.34	1277842.78	-	-
112	469432.21	1277840.75	-	-
113	469437.91	1277839.96	-	-
114	469447.41	1277841.84	-	-
115	469451.34	1277842.07	-	-
116	469455.04	1277841.3	-	-
117	469464.15	1277836.45	-	-
118	469467.09	1277833.5	-	-
119	469468.99	1277830.48	-	-
120	469471.69	1277828.07	-	-
121	469472.09	1277826.25	-	-
122	469471.92	1277820.29	-	-
123	469470.7	1277817.15	-	-
124	469468	1277815.55	-	-
125	469464.43	1277813.87	-	-
126	469461.09	1277811.82	-	-



ДОКУМЕНТ ПОДПИСАН
ЭЛЕКТРОННОЙ ПОДПИСЬЮ

Сертификат: 00ВВ056В7401СВ38Д2В3576АСДС8425108

Владелец: ФЕДЕРАЛЬНАЯ СЛУЖБА ГОСУДАРСТВЕННОЙ

РЕГИСТРАЦИИ, КАДАСТРА И КАРТОГРАФИИ

Действителен: с 27.06.2023 по 19.09.2024

полное наименование должности

инициалы, фамилия

Земельный участок

вид объекта недвижимости

Лист № 14 раздела 4.2

Всего листов раздела 4.2: 27

Всего разделов: 8

Всего листов выписки: 49

27.02.2024г. № КУВИ-001/2024-57505705

Кадастровый номер:

50:19:0040109:4

1	2	3	4	5
127	469459.04	1277811.13	-	-
128	469444.34	1277791.45	-	-
129	469444.54	1277782.25	-	-
130	469443.65	1277778.28	-	-
131	469437.05	1277769.87	-	-
132	469433.22	1277763.52	-	-
133	469430.23	1277753.02	-	-
134	469429.26	1277751.41	-	-
135	469430.13	1277748.19	-	-
136	469434.05	1277743.16	-	-
137	469441.23	1277740.16	-	-
138	469445.22	1277739.57	-	-
139	469446.15	1277739.64	-	-
140	469453.98	1277739.16	-	-
141	469462.15	1277737.03	-	-
142	469466.17	1277734.68	-	-
143	469470.03	1277731.8	-	-
144	469474.04	1277727.82	-	-
145	469476.35	1277724.22	-	-
146	469477.1	1277721.07	-	-
147	469477.66	1277719.05	-	-
148	469478.32	1277717.42	-	-
149	469477.73	1277715.73	-	-
150	469476.54	1277714.54	-	-
151	469476.28	1277712.78	-	-
152	469475.61	1277711.29	-	-
153	469474.26	1277710.35	-	-
154	469470.87	1277708.44	-	-
155	469470.7	1277705.75	-	-



ДОКУМЕНТ ПОДПИСАН
ЭЛЕКТРОННОЙ ПОДПИСЬЮ

Сертификат: 00ВВ056В7401СВ38Д2В3576АСДС8425108

Владелец: ФЕДЕРАЛЬНАЯ СЛУЖБА ГОСУДАРСТВЕННОЙ

РЕГИСТРАЦИИ, КАДАСТРА И КАРТОГРАФИИ

Действителен: с 27.06.2023 по 19.09.2024

полное наименование должности

инициалы, фамилия

Земельный участок

вид объекта недвижимости

Лист № 15 раздела 4.2

Всего листов раздела 4.2: 27

Всего разделов: 8

Всего листов выписки: 49

27.02.2024г. № КУВИ-001/2024-57505705

Кадастровый номер:

50:19:0040109:4

1	2	3	4	5
156	469468.47	1277700.94	-	-
157	469465.88	1277693.84	-	-
158	469459.77	1277687.75	-	-
159	469455.6	1277684.97	-	-
160	469458.44	1277680.69	-	-
161	469459.85	1277677.29	-	-
162	469463.08	1277673.2	-	-
163	469467.99	1277668.2	-	-
164	469475.1	1277663.39	-	-
165	469477.58	1277661	-	-
166	469477.76	1277657.04	-	-
167	469481.26	1277653.18	-	-
168	469483.02	1277649.14	-	-
169	469485.75	1277636.65	-	-
170	469482.57	1277625.12	-	-
171	469484.2	1277608.84	-	-
172	469482.61	1277600.76	-	-
173	469478.11	1277595.77	-	-
174	469472.1	1277593.59	-	-
175	469468.79	1277591.67	-	-
176	469468.58	1277588.11	-	-
177	469470.67	1277584.57	-	-
178	469472.4	1277581.37	-	-
179	469472.38	1277578.34	-	-
180	469471.4	1277575.16	-	-
181	469469.9	1277572.79	-	-
182	469475.78	1277572.59	-	-



ДОКУМЕНТ ПОДПИСАН
ЭЛЕКТРОННОЙ ПОДПИСЬЮ

Сертификат: 00ВВ056В7401СВ38Д2В3576АСDC8425108

Владелец: ФЕДЕРАЛЬНАЯ СЛУЖБА ГОСУДАРСТВЕННОЙ

РЕГИСТРАЦИИ, КАДАСТРА И КАРТОГРАФИИ

Действителен: с 27.06.2023 по 19.09.2024

полное наименование должности

инициалы, фамилия

Земельный участок

вид объекта недвижимости

Лист № 16 раздела 4.2

Всего листов раздела 4.2: 27

Всего разделов: 8

Всего листов выписки: 49

27.02.2024г. № КУВИ-001/2024-57505705

Кадастровый номер:

50:19:0040109:4

Сведения о характерных точках границы части (частей) земельного участка

Учетный номер части: 50:19:0040109:4/4

Система координат

Номер точки	Координаты, м		Описание закрепления на местности	Средняя квадратичная погрешность определения координат характерных точек границ земельного участка, м
	X	Y		
1	2	3	4	5
1	469477.04	1278022.83	-	-
2	469487.39	1278011.13	-	-
3	469486.61	1278012.67	-	-
4	469486.74	1278017.31	-	-
5	469485.28	1278018.63	-	-
6	469483.52	1278018.64	-	-
7	469481.28	1278019.67	-	-
8	469479.55	1278021.24	-	-
9	469478.78	1278022.37	-	-
10	469477.04	1278022.83	-	-
1	469490.95	1278007.12	-	-
2	469503.58	1277992.84	-	-
3	469508.55	1277985.19	-	-
4	469510.78	1277972.5	-	-
5	469509.22	1277963.47	-	-
6	469504.27	1277956.03	-	-
7	469501.02	1277948.66	-	-
8	469501.72	1277946.18	-	-
9	469501.97	1277946.9	-	-
10	469505.43	1277949.14	-	-
11	469507.37	1277951.21	-	-
12	469512.25	1277962.72	-	-
13	469512.77	1277966.11	-	-
14	469512.25	1277974.14	-	-



ДОКУМЕНТ ПОДПИСАН
ЭЛЕКТРОННОЙ ПОДПИСЬЮ

Сертификат: 00ВВ056В7401СВ38D2В3576АСDС8425108

Владелец: ФЕДЕРАЛЬНАЯ СЛУЖБА ГОСУДАРСТВЕННОЙ

РЕГИСТРАЦИИ, КАДАСТРА И КАРТОГРАФИИ

Действителен: с 27.06.2023 по 19.09.2024

полное наименование должности

инициалы, фамилия

Земельный участок

вид объекта недвижимости

Лист № 17 раздела 4.2

Всего листов раздела 4.2: 27

Всего разделов: 8

Всего листов выписки: 49

27.02.2024г. № КУВИ-001/2024-57505705

Кадастровый номер:

50:19:0040109:4

1	2	3	4	5
15	469513.17	1277976.6	-	-
16	469514.34	1277978.71	-	-
17	469514.2	1277982.24	-	-
18	469513.52	1277985.11	-	-
19	469508.49	1277992.13	-	-
20	469507.96	1277993.82	-	-
21	469503.87	1277998.87	-	-
22	469501.21	1278000.72	-	-
23	469497.96	1278001.67	-	-
24	469494.3	1278003.63	-	-
25	469490.95	1278007.12	-	-
1	469519.45	1277914.32	-	-
2	469520.03	1277911.25	-	-
3	469518.05	1277902.5	-	-
4	469516.13	1277899.8	-	-
5	469519.57	1277902.91	-	-
6	469521.54	1277905.28	-	-
7	469522.15	1277907.05	-	-
8	469524.28	1277910.28	-	-
9	469523.38	1277911.35	-	-
10	469521.23	1277911.93	-	-
11	469519.64	1277913.95	-	-
12	469519.45	1277914.32	-	-
1	469449	1278059.76	-	-
2	469443.98	1278059.53	-	-
3	469449.06	1278055.19	-	-
4	469449.08	1278059.29	-	-
5	469449	1278059.76	-	-
1	469442.5	1277788.73	-	-



ДОКУМЕНТ ПОДПИСАН
ЭЛЕКТРОННОЙ ПОДПИСЬЮ

Сертификат: 00ВВ056В7401СВ38D2В3576АСDС8425108

Владелец: ФЕДЕРАЛЬНАЯ СЛУЖБА ГОСУДАРСТВЕННОЙ

РЕГИСТРАЦИИ, КАДАСТРА И КАРТОГРАФИИ

Действителен: с 27.06.2023 по 19.09.2024

полное наименование должности

инициалы, фамилия

Земельный участок

вид объекта недвижимости

Лист № 18 раздела 4.2

Всего листов раздела 4.2: 27

Всего разделов: 8

Всего листов выписки: 49

27.02.2024г. № КУВИ-001/2024-57505705

Кадастровый номер:

50:19:0040109:4

1	2	3	4	5
2	469435.03	1277777.66	-	-
3	469428	1277764.88	-	-
4	469428	1277756.09	-	-
5	469428.32	1277754.89	-	-
6	469428.52	1277755.28	-	-
7	469431.51	1277764.9	-	-
8	469434.82	1277770.24	-	-
9	469440.2	1277776.58	-	-
10	469442.64	1277781.22	-	-
11	469442.5	1277788.73	-	-
1	469426.17	1277844.65	-	-
2	469425.75	1277842.09	-	-
3	469427.25	1277839.53	-	-
4	469435.09	1277834.09	-	-
5	469439.73	1277833.06	-	-
6	469448.58	1277837.13	-	-
7	469456.11	1277835.78	-	-
8	469461.92	1277830.41	-	-
9	469465.56	1277823.59	-	-
10	469462.53	1277815.81	-	-
11	469461.46	1277814.38	-	-
12	469463.48	1277815.69	-	-
13	469467.07	1277817.31	-	-
14	469469.07	1277818.47	-	-
15	469469.93	1277820.73	-	-
16	469469.88	1277827.01	-	-
17	469467.45	1277829.22	-	-
18	469465.29	1277832.58	-	-
19	469461.97	1277834.73	-	-



ДОКУМЕНТ ПОДПИСАН
ЭЛЕКТРОННОЙ ПОДПИСЬЮ

Сертификат: 00ВВ056В7401СВ38Д2В3576АСДС8425108

Владелец: ФЕДЕРАЛЬНАЯ СЛУЖБА ГОСУДАРСТВЕННОЙ

РЕГИСТРАЦИИ, КАДАСТРА И КАРТОГРАФИИ

Действителен: с 27.06.2023 по 19.09.2024

полное наименование должности

инициалы, фамилия

Земельный участок

вид объекта недвижимости

Лист № 19 раздела 4.2

Всего листов раздела 4.2: 27

Всего разделов: 8

Всего листов выписки: 49

27.02.2024г. № КУВИ-001/2024-57505705

Кадастровый номер:

50:19:0040109:4

1	2	3	4	5
20	469454.3	1277839.36	-	-
21	469451.2	1277840.06	-	-
22	469447.66	1277839.83	-	-
23	469435.69	1277838.03	-	-
24	469431.55	1277838.88	-	-
25	469429.49	1277839.88	-	-
26	469427.75	1277841.47	-	-
27	469426.63	1277843.43	-	-
28	469426.17	1277844.65	-	-
1	469466.74	1277590.95	-	-
2	469457	1277585.78	-	-
3	469435.45	1277578.59	-	-
4	469427.17	1277574.22	-	-
5	469446.41	1277573.57	-	-
6	469446.45	1277573.62	-	-
7	469453.48	1277580.71	-	-
8	469458.8	1277582.51	-	-
9	469462.57	1277579.73	-	-
10	469465.26	1277576.13	-	-
11	469468.34	1277574.16	-	-
12	469469.57	1277576.05	-	-
13	469470.39	1277578.67	-	-
14	469470.4	1277580.86	-	-
15	469468.95	1277583.58	-	-
16	469466.54	1277587.55	-	-
17	469466.74	1277590.95	-	-
1	469449.13	1277573.48	-	-
2	469466.26	1277572.91	-	-
3	469463.84	1277574.64	-	-



ДОКУМЕНТ ПОДПИСАН
ЭЛЕКТРОННОЙ ПОДПИСЬЮ

Сертификат: 00ВВ056В7401СВ38Д2В3576АСДС8425108

Владелец: ФЕДЕРАЛЬНАЯ СЛУЖБА ГОСУДАРСТВЕННОЙ

РЕГИСТРАЦИИ, КАДАСТРА И КАРТОГРАФИИ

Действителен: с 27.06.2023 по 19.09.2024

полное наименование должности

инициалы, фамилия

Земельный участок

вид объекта недвижимости

Лист № 20 раздела 4.2

Всего листов раздела 4.2: 27

Всего разделов: 8

Всего листов выписки: 49

27.02.2024г. № КУВИ-001/2024-57505705

Кадастровый номер:

50:19:0040109:4

1	2	3	4	5
4	469461.15	1277578.3	-	-
5	469458.45	1277580.26	-	-
6	469454.57	1277579.01	-	-
7	469451.26	1277575.65	-	-
8	469449.13	1277573.48	-	-
1	469457.99	1277736.41	-	-
2	469462.69	1277733.28	-	-
3	469468.28	1277725.81	-	-
4	469471.47	1277718.25	-	-
5	469471.01	1277710.79	-	-
6	469473.21	1277712.05	-	-
7	469474.35	1277713.35	-	-
8	469474.66	1277715.43	-	-
9	469476.18	1277717.37	-	-
10	469475.68	1277718.63	-	-
11	469475.05	1277722.71	-	-
12	469472.66	1277726.7	-	-
13	469468.89	1277730.18	-	-
14	469464.02	1277733.49	-	-
15	469459.47	1277736.03	-	-
16	469457.99	1277736.41	-	-
1	469453.94	1277683.86	-	-
2	469453.02	1277683.25	-	-
3	469450.91	1277678.5	-	-
4	469450.91	1277670.63	-	-
5	469453.03	1277662.41	-	-
6	469460.02	1277654.22	-	-
7	469469.3	1277643.09	-	-
8	469475.39	1277629.47	-	-



ДОКУМЕНТ ПОДПИСАН
ЭЛЕКТРОННОЙ ПОДПИСЬЮ

Сертификат: 00ВВ056В7401СВ38D2В3576АСDС8425108

Владелец: ФЕДЕРАЛЬНАЯ СЛУЖБА ГОСУДАРСТВЕННОЙ

РЕГИСТРАЦИИ, КАДАСТРА И КАРТОГРАФИИ

Действителен: с 27.06.2023 по 19.09.2024

полное наименование должности

инициалы, фамилия

Земельный участок

вид объекта недвижимости

Лист № 21 раздела 4.2

Всего листов раздела 4.2: 27

Всего разделов: 8

Всего листов выписки: 49

27.02.2024г. № КУВИ-001/2024-57505705

Кадастровый номер:

50:19:0040109:4

1	2	3	4	5
9	469478.92	1277615.72	-	-
10	469479.66	1277605.63	-	-
11	469477.58	1277598.56	-	-
12	469476.3	1277597.28	-	-
13	469476.96	1277597.52	-	-
14	469480.74	1277601.7	-	-
15	469482.18	1277608.92	-	-
16	469480.53	1277625.32	-	-
17	469483.67	1277636.71	-	-
18	469481.11	1277648.55	-	-
19	469479.56	1277652.05	-	-
20	469475.78	1277656.29	-	-
21	469475.62	1277660.13	-	-
22	469473.83	1277661.84	-	-
23	469466.71	1277666.71	-	-
24	469461.59	1277671.88	-	-
25	469458.09	1277676.24	-	-
26	469456.67	1277679.77	-	-
27	469453.94	1277683.86	-	-
1	469475.78	1277572.59	-	-
2	469576.13	1277569.2	-	-
3	469580.73	1277581.45	-	-
4	469582.32	1277589.53	-	-
5	469584.2	1277608.84	-	-
6	469583.55	1277620.37	-	-
7	469585.75	1277636.65	-	-
8	469583.44	1277658	-	-
9	469580.71	1277670.49	-	-
10	469573.41	1277692.03	-	-



ДОКУМЕНТ ПОДПИСАН
ЭЛЕКТРОННОЙ ПОДПИСЬЮ

Сертификат: 00ВВ056В7401СВ38D2В3576АСDС8425108

Владелец: ФЕДЕРАЛЬНАЯ СЛУЖБА ГОСУДАРСТВЕННОЙ

РЕГИСТРАЦИИ, КАДАСТРА И КАРТОГРАФИИ

Действителен: с 27.06.2023 по 19.09.2024

полное наименование должности

инициалы, фамилия

Земельный участок

вид объекта недвижимости

Лист № 22 раздела 4.2

Всего листов раздела 4.2: 27

Всего разделов: 8

Всего листов выписки: 49

27.02.2024г. № КУВИ-001/2024-57505705

Кадастровый номер:

50:19:0040109:4

1	2	3	4	5
11	469575.21	1277698.17	-	-
12	469576.08	1277704.19	-	-
13	469578.32	1277717.42	-	-
14	469574.03	1277745.77	-	-
15	469570.35	1277756.58	-	-
16	469567.49	1277762.81	-	-
17	469561.69	1277776.3	-	-
18	469565.13	1277784.07	-	-
19	469571.27	1277814.42	-	-
20	469584.32	1277823.93	-	-
21	469588.15	1277827.4	-	-
22	469600.57	1277840.82	-	-
23	469609.92	1277854.32	-	-
24	469618.38	1277873.23	-	-
25	469625.77	1277900.01	-	-
26	469626.33	1277910.59	-	-
27	469617.49	1277951.75	-	-
28	469614.86	1277961.36	-	-
29	469616.35	1277978.58	-	-
30	469616.11	1277986.58	-	-
31	469612.82	1278008.47	-	-
32	469601.98	1278035.98	-	-
33	469596.35	1278044.74	-	-
34	469587.86	1278057.18	-	-
35	469583.36	1278062.81	-	-
36	469580.3	1278065.65	-	-
37	469573.45	1278065.41	-	-
38	469451.01	1278059.85	-	-
39	469451.08	1278059.41	-	-



ДОКУМЕНТ ПОДПИСАН
ЭЛЕКТРОННОЙ ПОДПИСЬЮ

Сертификат: 00ВВ056В7401СВ38Д2В3576АСДС8425108

Владелец: ФЕДЕРАЛЬНАЯ СЛУЖБА ГОСУДАРСТВЕННОЙ

РЕГИСТРАЦИИ, КАДАСТРА И КАРТОГРАФИИ

Действителен: с 27.06.2023 по 19.09.2024

полное наименование должности

инициалы, фамилия

Земельный участок

вид объекта недвижимости

Лист № 23 раздела 4.2

Всего листов раздела 4.2: 27

Всего разделов: 8

Всего листов выписки: 49

27.02.2024г. № КУВИ-001/2024-57505705

Кадастровый номер:

50:19:0040109:4

1	2	3	4	5
40	469451.04	1278053.5	-	-
41	469451.73	1278052.91	-	-
42	469471.36	1278029.25	-	-
43	469474.68	1278025.49	-	-
44	469480	1278024.13	-	-
45	469481.06	1278022.56	-	-
46	469484	1278020.65	-	-
47	469487.9	1278020.44	-	-
48	469488.72	1278018.99	-	-
49	469488.61	1278013.09	-	-
50	469489.38	1278011.57	-	-
51	469495.52	1278005.21	-	-
52	469498.63	1278003.56	-	-
53	469502.21	1278002.45	-	-
54	469505.25	1278000.37	-	-
55	469509.75	1277994.74	-	-
56	469510.3	1277993	-	-
57	469515.38	1277985.98	-	-
58	469516.19	1277982.47	-	-
59	469516.35	1277978.58	-	-
60	469516.03	1277976.75	-	-
61	469514.91	1277975.5	-	-
62	469514.27	1277973.81	-	-
63	469514.78	1277965.96	-	-
64	469514.19	1277962.14	-	-
65	469509.07	1277950.07	-	-
66	469504.97	1277946.7	-	-
67	469503.68	1277945.7	-	-
68	469503.11	1277944	-	-



ДОКУМЕНТ ПОДПИСАН
ЭЛЕКТРОННОЙ ПОДПИСЬЮ

Сертификат: 00ВВ056В7401СВ38D2В3576АСDC8425108

Владелец: ФЕДЕРАЛЬНАЯ СЛУЖБА ГОСУДАРСТВЕННОЙ

РЕГИСТРАЦИИ, КАДАСТРА И КАРТОГРАФИИ

Действителен: с 27.06.2023 по 19.09.2024

полное наименование должности

инициалы, фамилия

Земельный участок

вид объекта недвижимости

Лист № 24 раздела 4.2

Всего листов раздела 4.2: 27

Всего разделов: 8

Всего листов выписки: 49

27.02.2024г. № КУВИ-001/2024-57505705

Кадастровый номер:

50:19:0040109:4

1	2	3	4	5
69	469503.09	1277941.99	-	-
70	469504.35	1277939.17	-	-
71	469512.17	1277928.41	-	-
72	469513.15	1277927.04	-	-
73	469513.89	1277926.35	-	-
74	469514.97	1277924.5	-	-
75	469517.27	1277921.3	-	-
76	469519.68	1277918.22	-	-
77	469521.34	1277915.07	-	-
78	469522.39	1277913.69	-	-
79	469525.6	1277912.29	-	-
80	469526.33	1277910.59	-	-
81	469526.13	1277908.71	-	-
82	469523.91	1277906.02	-	-
83	469523.32	1277904.32	-	-
84	469521.01	1277901.51	-	-
85	469517.18	1277898.04	-	-
86	469513.96	1277896.77	-	-
87	469513.75	1277896.47	-	-
88	469512.17	1277894.25	-	-
89	469501.89	1277888.94	-	-
90	469482.78	1277885.19	-	-
91	469477.08	1277882.31	-	-
92	469463.84	1277874.88	-	-
93	469430.88	1277852.69	-	-
94	469427.22	1277847.54	-	-
95	469428.45	1277844.29	-	-
96	469429.34	1277842.78	-	-
97	469432.21	1277840.75	-	-



ДОКУМЕНТ ПОДПИСАН
ЭЛЕКТРОННОЙ ПОДПИСЬЮ

Сертификат: 00ВВ056В7401СВ38D2В3576АСDC8425108

Владелец: ФЕДЕРАЛЬНАЯ СЛУЖБА ГОСУДАРСТВЕННОЙ

РЕГИСТРАЦИИ, КАДАСТРА И КАРТОГРАФИИ

Действителен: с 27.06.2023 по 19.09.2024

полное наименование должности

инициалы, фамилия

Земельный участок

вид объекта недвижимости

Лист № 25 раздела 4.2

Всего листов раздела 4.2: 27

Всего разделов: 8

Всего листов выписки: 49

27.02.2024г. № КУВИ-001/2024-57505705

Кадастровый номер:

50:19:0040109:4

1	2	3	4	5
98	469437.91	1277839.96	-	-
99	469447.41	1277841.84	-	-
100	469451.34	1277842.07	-	-
101	469455.04	1277841.3	-	-
102	469464.15	1277836.45	-	-
103	469467.09	1277833.5	-	-
104	469468.99	1277830.48	-	-
105	469471.69	1277828.07	-	-
106	469472.09	1277826.25	-	-
107	469471.92	1277820.29	-	-
108	469470.7	1277817.15	-	-
109	469468	1277815.55	-	-
110	469464.43	1277813.87	-	-
111	469461.09	1277811.82	-	-
112	469459.04	1277811.13	-	-
113	469444.34	1277791.45	-	-
114	469444.54	1277782.25	-	-
115	469443.65	1277778.28	-	-
116	469437.05	1277769.87	-	-
117	469433.22	1277763.52	-	-
118	469430.23	1277753.02	-	-
119	469429.26	1277751.41	-	-
120	469430.13	1277748.19	-	-
121	469434.05	1277743.16	-	-
122	469441.23	1277740.16	-	-
123	469445.22	1277739.57	-	-
124	469446.15	1277739.64	-	-
125	469453.98	1277739.16	-	-
126	469462.15	1277737.03	-	-



ДОКУМЕНТ ПОДПИСАН
ЭЛЕКТРОННОЙ ПОДПИСЬЮ

Сертификат: 00ВВ056В7401СВ38D2В3576АСDC8425108

Владелец: ФЕДЕРАЛЬНАЯ СЛУЖБА ГОСУДАРСТВЕННОЙ

РЕГИСТРАЦИИ, КАДАСТРА И КАРТОГРАФИИ

Действителен: с 27.06.2023 по 19.09.2024

полное наименование должности

инициалы, фамилия

Земельный участок

вид объекта недвижимости

Лист № 26 раздела 4.2

Всего листов раздела 4.2: 27

Всего разделов: 8

Всего листов выписки: 49

27.02.2024г. № КУВИ-001/2024-57505705

Кадастровый номер:

50:19:0040109:4

1	2	3	4	5
127	469466.17	1277734.68	-	-
128	469470.03	1277731.8	-	-
129	469474.04	1277727.82	-	-
130	469476.35	1277724.22	-	-
131	469477.1	1277721.07	-	-
132	469477.66	1277719.05	-	-
133	469478.32	1277717.42	-	-
134	469477.73	1277715.73	-	-
135	469476.54	1277714.54	-	-
136	469476.28	1277712.78	-	-
137	469475.61	1277711.29	-	-
138	469474.26	1277710.35	-	-
139	469470.87	1277708.44	-	-
140	469470.7	1277705.75	-	-
141	469468.47	1277700.94	-	-
142	469465.88	1277693.84	-	-
143	469459.77	1277687.75	-	-
144	469455.6	1277684.97	-	-
145	469458.44	1277680.69	-	-
146	469459.85	1277677.29	-	-
147	469463.08	1277673.2	-	-
148	469467.99	1277668.2	-	-
149	469475.1	1277663.39	-	-
150	469477.58	1277661	-	-
151	469477.76	1277657.04	-	-
152	469481.26	1277653.18	-	-
153	469483.02	1277649.14	-	-
154	469485.75	1277636.65	-	-
155	469482.57	1277625.12	-	-



ДОКУМЕНТ ПОДПИСАН
ЭЛЕКТРОННОЙ ПОДПИСЬЮ

Сертификат: 00ВВ056В7401СВ38Д2В3576АСDC8425108

Владелец: ФЕДЕРАЛЬНАЯ СЛУЖБА ГОСУДАРСТВЕННОЙ

РЕГИСТРАЦИИ, КАДАСТРА И КАРТОГРАФИИ

Действителен: с 27.06.2023 по 19.09.2024

полное наименование должности

инициалы, фамилия

Земельный участок

вид объекта недвижимости

Лист № 27 раздела 4.2

Всего листов раздела 4.2: 27

Всего разделов: 8

Всего листов выписки: 49

27.02.2024г. № КУВИ-001/2024-57505705

Кадастровый номер:

50:19:0040109:4

1	2	3	4	5
156	469484.2	1277608.84	-	-
157	469482.61	1277600.76	-	-
158	469478.11	1277595.77	-	-
159	469472.1	1277593.59	-	-
160	469468.79	1277591.67	-	-
161	469468.58	1277588.11	-	-
162	469470.67	1277584.57	-	-
163	469472.4	1277581.37	-	-
164	469472.38	1277578.34	-	-
165	469471.4	1277575.16	-	-
166	469469.9	1277572.79	-	-
167	469475.78	1277572.59	-	-



ДОКУМЕНТ ПОДПИСАН
ЭЛЕКТРОННОЙ ПОДПИСЬЮ

Сертификат: 00ВВ056В7401СВ38D2В3576АСDС8425108

Владелец: ФЕДЕРАЛЬНАЯ СЛУЖБА ГОСУДАРСТВЕННОЙ

РЕГИСТРАЦИИ, КАДАСТРА И КАРТОГРАФИИ

Действителен: с 27.06.2023 по 19.09.2024

полное наименование должности

инициалы, фамилия

Филиал публично-правовой компании "Роскадастр" по Московской области

полное наименование органа регистрации прав

Выписка из Единого государственного реестра недвижимости об объекте недвижимости

Сведения о характеристиках объекта недвижимости

На основании запроса от 27.02.2024, поступившего на рассмотрение 27.02.2024, сообщаем, что согласно записям Единого государственного реестра недвижимости:

Раздел 1 Лист 1

Земельный участок			
вид объекта недвижимости			

Лист № 1 раздела 1	Всего листов раздела 1: 2	Всего разделов: 5	Всего листов выписки: 10
--------------------	---------------------------	-------------------	--------------------------

27.02.2024г. № КУВИ-001/2024-57495307	
Кадастровый номер:	50:19:0040124:21
Номер кадастрового квартала:	50:19:0040124
Дата присвоения кадастрового номера:	16.08.2005

Ранее присвоенный государственный учетный номер:	Кадастровый номер 50:19:004 01 24:0021; Условный номер 50-50-19/019/2005-164
Местоположение:	Московская область, р-н Рузский, д Лидино
Площадь:	136360
Кадастровая стоимость, руб.:	722708
Кадастровые номера расположенных в пределах земельного участка объектов недвижимости:	данные отсутствуют
Кадастровые номера объектов недвижимости, из которых образован объект недвижимости:	50:19:0000000:56
Кадастровые номера образованных объектов недвижимости:	данные отсутствуют
Категория земель:	Земли сельскохозяйственного назначения
Виды разрешенного использования:	Для сельскохозяйственного производства
Сведения о кадастровом инженере:	данные отсутствуют
Сведения о лесах, водных объектах и об иных природных объектах, расположенных в пределах земельного участка:	данные отсутствуют
Сведения о том, что земельный участок полностью расположен в границах зоны с особыми условиями использования территории, территории объекта культурного наследия, публичного сервитута:	данные отсутствуют
Сведения о том, что земельный участок расположен в границах особой экономической зоны, территории опережающего социально-экономического развития, зоны территориального развития в Российской Федерации, игровой зоны:	данные отсутствуют

полное наименование должности	 <p>ДОКУМЕНТ ПОДПИСАН ЭЛЕКТРОННОЙ ПОДПИСЬЮ</p>	инициалы, фамилия
	<p><small>Сертификат: 00BV056B7401CB38D2B3576ACDC8425108 Владелец: ФЕДЕРАЛЬНАЯ СЛУЖБА ГОСУДАРСТВЕННОЙ РЕГИСТРАЦИИ, КАДАСТРА И КАРТОГРАФИИ Действителен: с 27.06.2023 по 19.09.2024</small></p>	

Земельный участок			
вид объекта недвижимости			
Лист № 2 раздела 1	Всего листов раздела 1: 2	Всего разделов: 5	Всего листов выписки: 10
27.02.2024г. № КУВИ-001/2024-57495307			
Кадастровый номер:		50:19:0040124:21	
Сведения о том, что земельный участок расположен в границах особо охраняемой природной территории, охотничьих угодий, лесничеств:		данные отсутствуют	
Сведения о результатах проведения государственного земельного надзора:		данные отсутствуют	
Сведения о расположении земельного участка в границах территории, в отношении которой утвержден проект межевания территории:		данные отсутствуют	
Условный номер земельного участка:		данные отсутствуют	
Сведения о принятии акта и (или) заключении договора, предусматривающих предоставление в соответствии с земельным законодательством исполнительным органом государственным органом власти или органом местного самоуправления, находящегося в государственной или муниципальной собственности земельного участка для строительства наемного дома социального использования или наемного дома коммерческого использования:		данные отсутствуют	
Сведения о том, что земельный участок или земельные участки образованы на основании решения об изъятии земельного участка и (или) расположенного на нем объекта недвижимости для государственных или муниципальных нужд:		данные отсутствуют	
Сведения о том, что земельный участок образован из земель или земельного участка, государственная собственность на которые не разграничена:		данные отсутствуют	
Сведения о наличии земельного спора о местоположении границ земельных участков:		данные отсутствуют	
Статус записи об объекте недвижимости:		Сведения об объекте недвижимости имеют статус "актуальные, ранее учтенные"	
Особые отметки:		Сведения, необходимые для заполнения раздела: 4 - Сведения о частях земельного участка, отсутствуют.	
Получатель выписки:		Соломатин Владимир Иванович, действующий(ая) на основании документа "" от имени заявителя ОБЩЕСТВО С ОГРАНИЧЕННОЙ ОТВЕТСТВЕННОСТЬЮ "АГРО ПРОПЕРТИ МЕНЕДЖМЕНТ", 7702383526	

полное наименование должности	 ДОКУМЕНТ ПОДПИСАН ЭЛЕКТРОННОЙ ПОДПИСЬЮ	инициалы, фамилия
	Сертификат: 00BV056B7401CB38D2B3576ACDC8425108 Владелец: ФЕДЕРАЛЬНАЯ СЛУЖБА ГОСУДАРСТВЕННОЙ РЕГИСТРАЦИИ, КАДАСТРА И КАРТОГРАФИИ Действителен: с 27.06.2023 по 19.09.2024	

Выписка из Единого государственного реестра недвижимости об объекте недвижимости
Сведения о зарегистрированных правах

Земельный участок			
вид объекта недвижимости			
Лист № 1 раздела 2	Всего листов раздела 2: 3	Всего разделов: 5	Всего листов выписки: 10
27.02.2024г. № КУВИ-001/2024-57495307			
Кадастровый номер:		50:19:0040124:21	
1	Правообладатель (правообладатели):	1.1	Общество с ограниченной ответственностью "Агро Проперти Менеджмент", ИНН: 7702383526, ОГРН: 1157746440125
	Сведения о возможности предоставления третьим лицам персональных данных физического лица:	1.1.1	данные отсутствуют
2	Вид, номер, дата и время государственной регистрации права:	2.1	Собственность 50:19:0040124:21-50/019/2018-4 20.12.2018 10:12:02
3	Сведения об осуществлении государственной регистрации сделки, права без необходимого в силу закона согласия третьего лица, органа:	3.1	данные отсутствуют
4	Ограничение прав и обременение объекта недвижимости:		
4.1	вид:	Запрещение регистрации	
	дата государственной регистрации:	20.02.2024 12:43:17	
	номер государственной регистрации:	50:19:0040124:21-50/215/2024-11	
	срок, на который установлены ограничение прав и обременение объекта недвижимости:	не установлен	
	лицо, в пользу которого установлены ограничение прав и обременение объекта недвижимости:	не определено	
	сведения о возможности предоставления третьим лицам персональных данных физического лица	данные отсутствуют	
	основание государственной регистрации:	Постановление судебного пристава-исполнителя ОСП по Юго-Восточному АО, № 811567212/7756 (883331/23/77056-ИП), выдан 19.02.2024, ОСП по Юго-Восточному АО	
	сведения об осуществлении государственной регистрации сделки, права, ограничения права без необходимого в силу закона согласия третьего лица, органа:	данные отсутствуют	
	сведения об управляющем залогом и о договоре управления залогом, если такой договор заключен для управления ипотекой:	данные отсутствуют	



ДОКУМЕНТ ПОДПИСАН
ЭЛЕКТРОННОЙ ПОДПИСЬЮ

Сертификат: 00BV056B7401CB38D2B3576ACDC8425108

Владелец: ФЕДЕРАЛЬНАЯ СЛУЖБА ГОСУДАРСТВЕННОЙ
РЕГИСТРАЦИИ, КАДАСТРА И КАРТОГРАФИИ
Действителен: с 27.06.2023 по 19.09.2024


полное наименование должности

инициалы, фамилия

Земельный участок		
вид объекта недвижимости		
Лист № 2 раздела 2	Всего листов раздела 2: 3	Всего разделов: 5
Всего листов выписки: 10		
27.02.2024г. № КУВИ-001/2024-57495307		
Кадастровый номер:		50:19:0040124:21
	сведения о депозитарии, который осуществляет хранение бездвиженной документарной закладной или электронной закладной:	
	ведения о внесении изменений или дополнений в регистрационную запись об ипотеке:	
5	Договоры участия в долевом строительстве:	не зарегистрировано
6	Заявленные в судебном порядке права требования:	данные отсутствуют
7	Сведения о возможности предоставления третьим лицам персональных данных физического лица	данные отсутствуют
8	Сведения о возражении в отношении зарегистрированного права:	данные отсутствуют
9	Сведения о наличии решения об изъятии объекта недвижимости для государственных и муниципальных нужд:	данные отсутствуют
10	Сведения о невозможности государственной регистрации без личного участия правообладателя или его законного представителя:	данные отсутствуют
11	Правопритязания и сведения о наличии поступивших, но не рассмотренных заявлений о проведении государственной регистрации права (перехода, прекращения права), ограничения права или обременения объекта недвижимости, сделки в отношении объекта недвижимости:	отсутствуют

полное наименование должности	 <p>ДОКУМЕНТ ПОДПИСАН ЭЛЕКТРОННОЙ ПОДПИСЬЮ</p> <p>Сертификат: 00ВВ056В7401СВ38D2В3576АСDС8425108</p> <p>Владелец: ФЕДЕРАЛЬНАЯ СЛУЖБА ГОСУДАРСТВЕННОЙ РЕГИСТРАЦИИ, КАДАСТРА И КАРТОГРАФИИ</p> <p>Действителен: с 27.06.2023 по 19.09.2024</p>	инициалы, фамилия

Земельный участок			
вид объекта недвижимости			
Лист № 3 раздела 2	Всего листов раздела 2: 3	Всего разделов: 5	Всего листов выписки: 10
27.02.2024г. № КУВИ-001/2024-57495307			
Кадастровый номер:		50:19:0040124:21	
11	Сведения о невозможности государственной регистрации перехода, прекращения, ограничения права на земельный участок из земель сельскохозяйственного назначения:	данные отсутствуют	

полное наименование должности		ДОКУМЕНТ ПОДПИСАН	инициалы, фамилия
		ЭЛЕКТРОННОЙ ПОДПИСЬЮ	
Сертификат: 00ВВ056В7401СВ38D2В3576АСDС8425108		Владелец: ФЕДЕРАЛЬНАЯ СЛУЖБА ГОСУДАРСТВЕННОЙ	
РЕГИСТРАЦИИ, КАДАСТРА И КАРТОГРАФИИ		Действителен: с 27.06.2023 по 19.09.2024	

Выписка из Единого государственного реестра недвижимости об объекте недвижимости
 Описание местоположения земельного участка

Земельный участок			
вид объекта недвижимости			
Лист № 1 раздела 3	Всего листов раздела 3: 1	Всего разделов: 5	Всего листов выписки: 10
27.02.2024г. № КУВИ-001/2024-57495307			
Кадастровый номер:		50:19:0040124:21	

План (чертеж, схема) земельного участка



Масштаб 1:9000

Условные обозначения:



ДОКУМЕНТ ПОДПИСАН
 ЭЛЕКТРОННОЙ ПОДПИСЬЮ

Сертификат: 00ВВ056В7401СВ38D2В3576АСDC8425108
 Владелец: ФЕДЕРАЛЬНАЯ СЛУЖБА ГОСУДАРСТВЕННОЙ
 РЕГИСТРАЦИИ, КАДАСТРА И КАРТОГРАФИИ
 Действителен: с 27.06.2023 по 19.09.2024

полное наименование должности

инициалы, фамилия

Выписка из Единого государственного реестра недвижимости об объекте недвижимости

Описание местоположения земельного участка

Земельный участок			
вид объекта недвижимости			
Лист № 1 раздела 3.1	Всего листов раздела 3.1: 2	Всего разделов: 5	Всего листов выписки: 10
27.02.2024г. № КУВИ-001/2024-57495307			
Кадастровый номер:		50:19:0040124:21	

Описание местоположения границ земельного участка							
№ п/п	Номер точки		Дирекционный угол	Горизонтальное проложение, м	Описание закрепления на местности	Кадастровые номера смежных участков	Сведения об адресах правообладателей смежных земельных участков
	начальная	конечная					
1	2	3	4	5	6	7	8
1	1.1.1	1.1.2	271°12.1`	223.33	данные отсутствуют	50:19:0000000:23481(2)	адрес отсутствует
2	1.1.2	1.1.3	271°11.7`	42.67	данные отсутствуют	50:19:0000000:23481(2)	адрес отсутствует
3	1.1.3	1.1.4	262°43.0`	59.16	данные отсутствуют	50:19:0000000:23481(2)	адрес отсутствует
4	1.1.4	1.1.5	249°36.5`	57.34	данные отсутствуют	50:19:0000000:23481(2)	адрес отсутствует
5	1.1.5	1.1.6	240°10.3`	96.18	данные отсутствуют	50:19:0000000:23481(2)	адрес отсутствует
6	1.1.6	1.1.7	235°11.8`	67.63	данные отсутствуют	50:19:0000000:23481(2)	адрес отсутствует
7	1.1.7	1.1.8	352°46.8`	283.97	данные отсутствуют	данные отсутствуют	данные отсутствуют
8	1.1.8	1.1.9	353°46.3`	61.1	данные отсутствуют	данные отсутствуют	данные отсутствуют
9	1.1.9	1.1.10	81°0.2`	15.54	данные отсутствуют	данные отсутствуют	данные отсутствуют
10	1.1.10	1.1.11	71°33.0`	24.11	данные отсутствуют	данные отсутствуют	данные отсутствуют
11	1.1.11	1.1.12	51°25.0`	6.96	данные отсутствуют	данные отсутствуют	данные отсутствуют
12	1.1.12	1.1.13	23°15.7`	8.31	данные отсутствуют	данные отсутствуют	данные отсутствуют
13	1.1.13	1.1.14	288°22.9`	10.34	данные отсутствуют	данные отсутствуют	данные отсутствуют
14	1.1.14	1.1.15	281°25.9`	5.55	данные отсутствуют	данные отсутствуют	данные отсутствуют
15	1.1.15	1.1.16	261°47.2`	7.7	данные отсутствуют	данные отсутствуют	данные отсутствуют
16	1.1.16	1.1.17	302°27.0`	14.22	данные отсутствуют	данные отсутствуют	данные отсутствуют
17	1.1.17	1.1.18	302°30.7`	19.95	данные отсутствуют	данные отсутствуют	данные отсутствуют
18	1.1.18	1.1.19	353°46.4`	377.06	данные отсутствуют	данные отсутствуют	данные отсутствуют
19	1.1.19	1.1.20	344°46.6`	75.59	данные отсутствуют	данные отсутствуют	данные отсутствуют
20	1.1.20	1.1.21	77°9.5`	77.66	данные отсутствуют	50:19:0000000:289	данные отсутствуют
21	1.1.21	1.1.22	139°10.3`	304.48	данные отсутствуют	данные отсутствуют	данные отсутствуют
22	1.1.22	1.1.23	175°20.2`	130.99	данные отсутствуют	данные отсутствуют	данные отсутствуют



ДОКУМЕНТ ПОДПИСАН
ЭЛЕКТРОННОЙ ПОДПИСЬЮ

Сертификат: 00BV056B7401CB38D2B3576ACDC8425108

Владелец: ФЕДЕРАЛЬНАЯ СЛУЖБА ГОСУДАРСТВЕННОЙ

РЕГИСТРАЦИИ, КАДАСТРА И КАРТОГРАФИИ

Действителен: с 27.06.2023 по 19.09.2024

полное наименование должности

инициалы, фамилия

Земельный участок

вид объекта недвижимости

Лист № 2 раздела 3.1

Всего листов раздела 3.1: 2

Всего разделов: 5

Всего листов выписки: 10

27.02.2024г. № КУВИ-001/2024-57495307

Кадастровый номер:

50:19:0040124:21

1	2	3	4	5	6	7	8
23	1.1.23	1.1.24	268°53.7`	153.03	данные отсутствуют	данные отсутствуют	данные отсутствуют
24	1.1.24	1.1.25	180°0.0`	106.33	данные отсутствуют	данные отсутствуют	данные отсутствуют
25	1.1.25	1.1.26	136°40.6`	342.7	данные отсутствуют	данные отсутствуют	данные отсутствуют
26	1.1.26	1.1.27	94°13.9`	258.13	данные отсутствуют	50:19:0000000:289	данные отсутствуют
27	1.1.27	1.1.1	177°49.1`	4.2	данные отсутствуют	50:19:0040124:719(8)	адрес отсутствует



ДОКУМЕНТ ПОДПИСАН
ЭЛЕКТРОННОЙ ПОДПИСЬЮ

Сертификат: 00ВВ056В7401СВ38D2В3576АСDС8425108

Владелец: ФЕДЕРАЛЬНАЯ СЛУЖБА ГОСУДАРСТВЕННОЙ

РЕГИСТРАЦИИ, КАДАСТРА И КАРТОГРАФИИ

Действителен: с 27.06.2023 по 19.09.2024

полное наименование должности

инициалы, фамилия

Выписка из Единого государственного реестра недвижимости об объекте недвижимости

Описание местоположения земельного участка

Земельный участок			
вид объекта недвижимости			
Лист № 1 раздела 3.2	Всего листов раздела 3.2: 2	Всего разделов: 5	Всего листов выписки: 10
27.02.2024г. № КУВИ-001/2024-57495307			
Кадастровый номер:		50:19:0040124:21	

Сведения о характерных точках границы земельного участка				
Система координат МСК-50, зона 1				
Номер точки	Координаты, м		Описание закрепления на местности	Средняя квадратичная погрешность определения координат характерных точек границ земельного участка, м
	X	Y		
1	2	3	4	5
1	470041.52	1280756.5	-	0.1
2	470046.2	1280533.22	-	0.1
3	470047.09	1280490.56	-	0.1
4	470039.59	1280431.88	-	0.1
5	470019.61	1280378.13	-	0.1
6	469971.77	1280294.69	-	0.1
7	469933.17	1280239.16	-	0.1
8	470214.89	1280203.47	-	0.1
9	470275.63	1280196.84	-	0.1
10	470278.06	1280212.19	-	0.1
11	470285.69	1280235.06	-	0.1
12	470290.03	1280240.5	-	0.1
13	470297.66	1280243.78	-	0.1
14	470300.92	1280233.97	-	0.1
15	470302.02	1280228.53	-	0.1
16	470300.92	1280220.91	-	0.1
17	470308.55	1280208.91	-	0.1
18	470319.27	1280192.09	-	0.1
19	470694.11	1280151.19	-	0.1
20	470767.05	1280131.34	-	0.1
21	470784.31	1280207.06	-	0.1
22	470553.92	1280406.13	-	0.1



ДОКУМЕНТ ПОДПИСАН
ЭЛЕКТРОННОЙ ПОДПИСЬЮ

Сертификат: 00BV056B7401CB38D2B3576ACDC8425108

Владелец: ФЕДЕРАЛЬНАЯ СЛУЖБА ГОСУДАРСТВЕННОЙ
РЕГИСТРАЦИИ, КАДАСТРА И КАРТОГРАФИИ
Действителен: с 27.06.2023 по 19.09.2024

полное наименование должности

инициалы, фамилия

Земельный участок

вид объекта недвижимости

Лист № 2 раздела 3.2

Всего листов раздела 3.2: 2

Всего разделов: 5

Всего листов выписки: 10

27.02.2024г. № КУВИ-001/2024-57495307

Кадастровый номер:

50:19:0040124:21

1	2	3	4	5
23	470423.36	1280416.78	-	0.1
24	470420.41	1280263.78	-	0.1
25	470314.08	1280263.78	-	0.1
26	470064.77	1280498.91	-	0.1
27	470045.72	1280756.34	-	0.1
1	470041.52	1280756.5	-	0.1



ДОКУМЕНТ ПОДПИСАН
ЭЛЕКТРОННОЙ ПОДПИСЬЮ

Сертификат: 00ВВ056В7401СВ38D2В3576АСDС8425108

Владелец: ФЕДЕРАЛЬНАЯ СЛУЖБА ГОСУДАРСТВЕННОЙ

РЕГИСТРАЦИИ, КАДАСТРА И КАРТОГРАФИИ

Действителен: с 27.06.2023 по 19.09.2024

полное наименование должности

инициалы, фамилия

Филиал публично-правовой компании "Роскадастр" по Московской области

полное наименование органа регистрации прав

Выписка из Единого государственного реестра недвижимости об объекте недвижимости

Сведения о характеристиках объекта недвижимости

На основании запроса от 27.02.2024, поступившего на рассмотрение 27.02.2024, сообщаем, что согласно записям Единого государственного реестра недвижимости:

Раздел 1 Лист 1

Земельный участок			
вид объекта недвижимости			

Лист № 1 раздела 1	Всего листов раздела 1: 2	Всего разделов: 5	Всего листов выписки: 10
--------------------	---------------------------	-------------------	--------------------------

27.02.2024г. № КУВИ-001/2024-57516159	
Кадастровый номер:	50:07:0060201:56
Номер кадастрового квартала:	50:07:0060201
Дата присвоения кадастрового номера:	18.04.2005

Ранее присвоенный государственный учетный номер:	Условный номер 50-50-07/014/2005-130
Местоположение:	Местоположение установлено относительно ориентира, расположенного в границах участка. Почтовый адрес ориентира: обл. Московская, р-н Волоколамский, г/пос Волоколамск, р-н д. Муромцево.
Площадь:	26000
Кадастровая стоимость, руб.:	141700
Кадастровые номера расположенных в пределах земельного участка объектов недвижимости:	данные отсутствуют
Кадастровые номера объектов недвижимости, из которых образован объект недвижимости:	50:07:0000000:13
Кадастровые номера образованных объектов недвижимости:	данные отсутствуют
Категория земель:	Земли сельскохозяйственного назначения
Виды разрешенного использования:	Для сельскохозяйственного производства
Сведения о кадастровом инженере:	данные отсутствуют
Сведения о лесах, водных объектах и об иных природных объектах, расположенных в пределах земельного участка:	данные отсутствуют
Сведения о том, что земельный участок полностью расположен в границах зоны с особыми условиями использования территории, территории объекта культурного наследия, публичного сервитута:	данные отсутствуют
Сведения о том, что земельный участок расположен в границах особой экономической зоны, территории опережающего социально-экономического развития, зоны территориального развития в Российской Федерации, игровой зоны:	данные отсутствуют

 <p align="center">ДОКУМЕНТ ПОДПИСАН ЭЛЕКТРОННОЙ ПОДПИСЬЮ</p> <p align="center"><small>Сертификат: 00BV056B7401CB38D2B3576ACDC8425108 Владелец: ФЕДЕРАЛЬНАЯ СЛУЖБА ГОСУДАРСТВЕННОЙ РЕГИСТРАЦИИ, КАДАСТРА И КАРТОГРАФИИ Действителен: с 27.06.2023 по 19.09.2024</small></p>

полное наименование должности	инициалы, фамилия
-------------------------------	-------------------

Земельный участок			
вид объекта недвижимости			
Лист № 2 раздела 1	Всего листов раздела 1: 2	Всего разделов: 5	Всего листов выписки: 10
27.02.2024г. № КУВИ-001/2024-57516159			
Кадастровый номер:		50:07:0060201:56	
Сведения о том, что земельный участок расположен в границах особо охраняемой природной территории, охотничьих угодий, лесничеств:		данные отсутствуют	
Сведения о результатах проведения государственного земельного надзора:		данные отсутствуют	
Сведения о расположении земельного участка в границах территории, в отношении которой утвержден проект межевания территории:		данные отсутствуют	
Условный номер земельного участка:		данные отсутствуют	
Сведения о принятии акта и (или) заключении договора, предусматривающих предоставление в соответствии с земельным законодательством исполнительным органом государственным органом власти или органом местного самоуправления, находящегося в государственной или муниципальной собственности земельного участка для строительства наемного дома социального использования или наемного дома коммерческого использования:		данные отсутствуют	
Сведения о том, что земельный участок или земельные участки образованы на основании решения об изъятии земельного участка и (или) расположенного на нем объекта недвижимости для государственных или муниципальных нужд:		данные отсутствуют	
Сведения о том, что земельный участок образован из земель или земельного участка, государственная собственность на которые не разграничена:		данные отсутствуют	
Сведения о наличии земельного спора о местоположении границ земельных участков:		данные отсутствуют	
Статус записи об объекте недвижимости:		Сведения об объекте недвижимости имеют статус "актуальные, ранее учтенные"	
Особые отметки:		Сведения, необходимые для заполнения раздела: 4 - Сведения о частях земельного участка, отсутствуют.	
Получатель выписки:		Соломатин Владимир Иванович, действующий(ая) на основании документа "" от имени заявителя ОБЩЕСТВО С ОГРАНИЧЕННОЙ ОТВЕТСТВЕННОСТЬЮ "АГРО ПРОПЕРТИ МЕНЕДЖМЕНТ", 7702383526	

	ДОКУМЕНТ ПОДПИСАН ЭЛЕКТРОННОЙ ПОДПИСЬЮ	
Сертификат: 00BV056B7401CB38D2B3576ACDC8425108 Владелец: ФЕДЕРАЛЬНАЯ СЛУЖБА ГОСУДАРСТВЕННОЙ РЕГИСТРАЦИИ, КАДАСТРА И КАРТОГРАФИИ Действителен: с 27.06.2023 по 19.09.2024		инициалы, фамилия
полное наименование должности		

Выписка из Единого государственного реестра недвижимости об объекте недвижимости
Сведения о зарегистрированных правах

Земельный участок			
вид объекта недвижимости			
Лист № 1 раздела 2	Всего листов раздела 2: 3	Всего разделов: 5	Всего листов выписки: 10
27.02.2024г. № КУВИ-001/2024-57516159			
Кадастровый номер:		50:07:0060201:56	
1	Правообладатель (правообладатели):	1.1	Общество с ограниченной ответственностью "Агро Проперти Менеджмент", ИНН: 7702383526, ОГРН: 1157746440125
	Сведения о возможности предоставления третьим лицам персональных данных физического лица:	1.1.1	данные отсутствуют
2	Вид, номер, дата и время государственной регистрации права:	2.1	Собственность 50:07:0060201:56-50/007/2018-4 24.12.2018 12:56:28
3	Сведения об осуществлении государственной регистрации сделки, права без необходимого в силу закона согласия третьего лица, органа:	3.1	данные отсутствуют
4	Ограничение прав и обременение объекта недвижимости:		
	4.1 вид:	Запрещение регистрации	
	дата государственной регистрации:	20.02.2024 12:43:17	
	номер государственной регистрации:	50:07:0060201:56-50/215/2024-11	
	срок, на который установлены ограничение прав и обременение объекта недвижимости:	не установлен	
	лицо, в пользу которого установлены ограничение прав и обременение объекта недвижимости:	не определено	
	сведения о возможности предоставления третьим лицам персональных данных физического лица	данные отсутствуют	
	основание государственной регистрации:	Постановление судебного пристава-исполнителя ОСП по Юго-Восточному АО, № 811567212/7756 (883331/23/77056-ИП), выдан 19.02.2024, ОСП по Юго-Восточному АО	
	сведения об осуществлении государственной регистрации сделки, права, ограничения права без необходимого в силу закона согласия третьего лица, органа:	данные отсутствуют	
	сведения об управляющем залогом и о договоре управления залогом, если такой договор заключен для управления ипотекой:	данные отсутствуют	



ДОКУМЕНТ ПОДПИСАН
ЭЛЕКТРОННОЙ ПОДПИСЬЮ

Сертификат: 00BV056B7401CB38D2B3576ACDC8425108

Владелец: ФЕДЕРАЛЬНАЯ СЛУЖБА ГОСУДАРСТВЕННОЙ
РЕГИСТРАЦИИ, КАДАСТРА И КАРТОГРАФИИ
Действителен: с 27.06.2023 по 19.09.2024

полное наименование должности

инициалы, фамилия

Земельный участок			
вид объекта недвижимости			
Лист № 2 раздела 2	Всего листов раздела 2: 3	Всего разделов: 5	Всего листов выписки: 10

27.02.2024г. № КУВИ-001/2024-57516159

Кадастровый номер: 50:07:0060201:56

	сведения о депозитари, который осуществляет хранение бездвиженной документарной закладной или электронной закладной:	
	ведения о внесении изменений или дополнений в регистрационную запись об ипотеке:	
5	Договоры участия в долевом строительстве:	не зарегистрировано
6	Заявленные в судебном порядке права требования:	данные отсутствуют
7	Сведения о возможности предоставления третьим лицам персональных данных физического лица	данные отсутствуют
8	Сведения о возражении в отношении зарегистрированного права:	данные отсутствуют
9	Сведения о наличии решения об изъятии объекта недвижимости для государственных и муниципальных нужд:	данные отсутствуют
10	Сведения о невозможности государственной регистрации без личного участия правообладателя или его законного представителя:	данные отсутствуют
11	Правопритязания и сведения о наличии поступивших, но не рассмотренных заявлений о проведении государственной регистрации права (перехода, прекращения права), ограничения права или обременения объекта недвижимости, сделки в отношении объекта недвижимости:	отсутствуют



ДОКУМЕНТ ПОДПИСАН
ЭЛЕКТРОННОЙ ПОДПИСЬЮ

Сертификат: 00ВВ056В7401СВ38D2В3576АСDC8425108

Владелец: ФЕДЕРАЛЬНАЯ СЛУЖБА ГОСУДАРСТВЕННОЙ

РЕГИСТРАЦИИ, КАДАСТРА И КАРТОГРАФИИ

Действителен: с 27.06.2023 по 19.09.2024

полное наименование должности

инициалы, фамилия

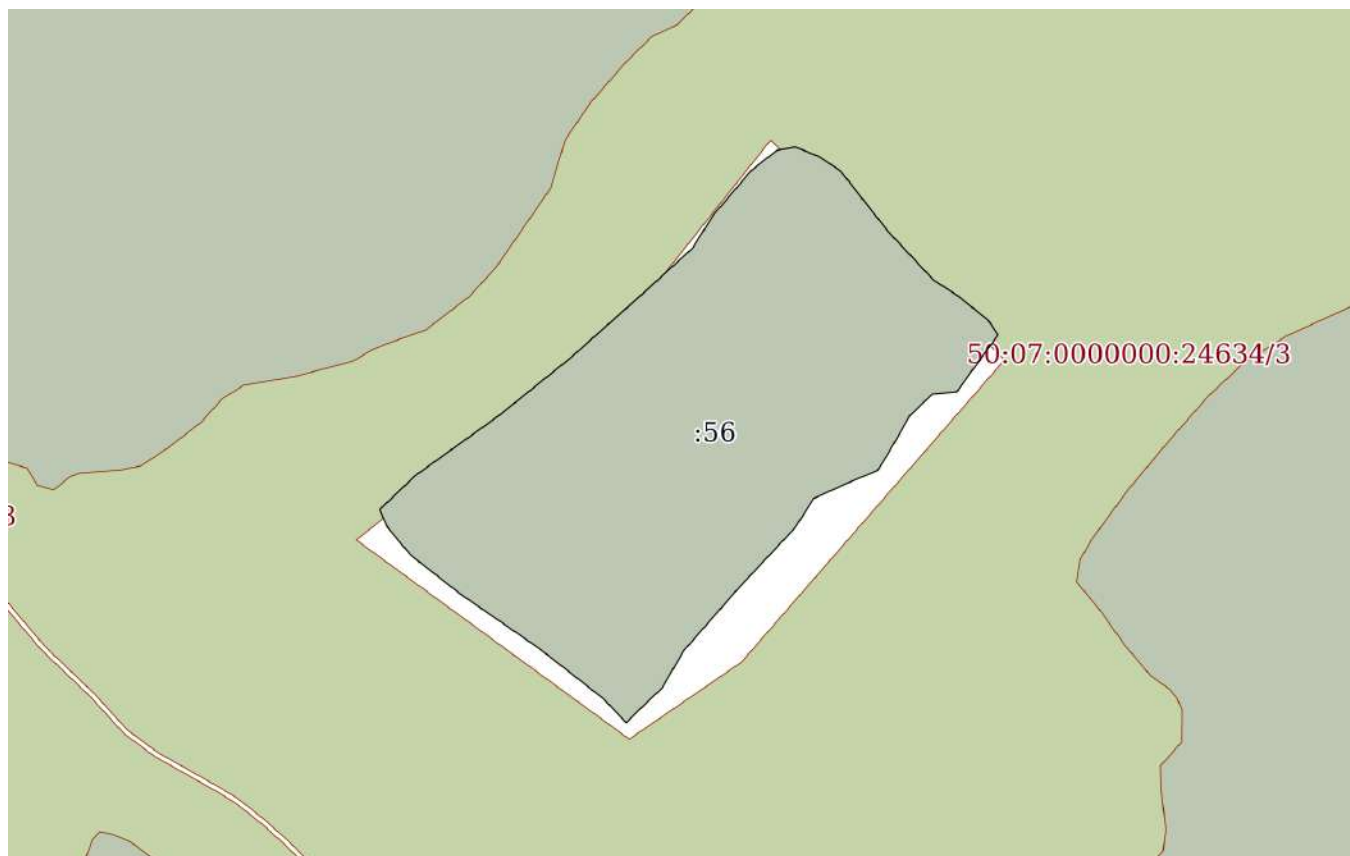
Земельный участок			
вид объекта недвижимости			
Лист № 3 раздела 2	Всего листов раздела 2: 3	Всего разделов: 5	Всего листов выписки: 10
27.02.2024г. № КУВИ-001/2024-57516159			
Кадастровый номер:		50:07:0060201:56	
11	Сведения о невозможности государственной регистрации перехода, прекращения, ограничения права на земельный участок из земель сельскохозяйственного назначения:	данные отсутствуют	

полное наименование должности	 ДОКУМЕНТ ПОДПИСАН ЭЛЕКТРОННОЙ ПОДПИСЬЮ Сертификат: 00ВВ056В7401СВ38D2В3576АСDС8425108 Владелец: ФЕДЕРАЛЬНАЯ СЛУЖБА ГОСУДАРСТВЕННОЙ РЕГИСТРАЦИИ, КАДАСТРА И КАРТОГРАФИИ Действителен: с 27.06.2023 по 19.09.2024	инициалы, фамилия
-------------------------------	---	-------------------

Выписка из Единого государственного реестра недвижимости об объекте недвижимости
Описание местоположения земельного участка

Земельный участок			
вид объекта недвижимости			
Лист № 1 раздела 3	Всего листов раздела 3: 1	Всего разделов: 5	Всего листов выписки: 10
27.02.2024г. № КУВИ-001/2024-57516159			
Кадастровый номер:	50:07:0060201:56		

План (чертеж, схема) земельного участка



Масштаб 1:3000

Условные обозначения:



ДОКУМЕНТ ПОДПИСАН
ЭЛЕКТРОННОЙ ПОДПИСЬЮ

Сертификат: 00ВВ056В7401СВ38D2В3576АСDС8425108
Владелец: ФЕДЕРАЛЬНАЯ СЛУЖБА ГОСУДАРСТВЕННОЙ
РЕГИСТРАЦИИ, КАДАСТРА И КАРТОГРАФИИ
Действителен: с 27.06.2023 по 19.09.2024

полное наименование должности

инициалы, фамилия

Выписка из Единого государственного реестра недвижимости об объекте недвижимости

Описание местоположения земельного участка

Земельный участок			
вид объекта недвижимости			
Лист № 1 раздела 3.1	Всего листов раздела 3.1: 2	Всего разделов: 5	Всего листов выписки: 10
27.02.2024г. № КУВИ-001/2024-57516159			
Кадастровый номер:		50:07:0060201:56	

Описание местоположения границ земельного участка							
№ п/п	Номер точки		Дирекционный угол	Горизонтальное проложение, м	Описание закрепления на местности	Кадастровые номера смежных участков	Сведения об адресах правообладателей смежных земельных участков
	начальная	конечная					
1	2	3	4	5	6	7	8
1	1.1.1	1.1.2	335°40.4'	8.13	данные отсутствуют	50:07:0000000:24634(12)	данные отсутствуют
2	1.1.2	1.1.3	46°22.1'	19.83	данные отсутствуют	50:07:0000000:24634(12)	данные отсутствуют
3	1.1.3	1.1.4	54°18.6'	41.17	данные отсутствуют	50:07:0000000:24634(12)	данные отсутствуют
4	1.1.4	1.1.5	51°10.1'	36.86	данные отсутствуют	50:07:0000000:24634(12)	данные отсутствуют
5	1.1.5	1.1.6	48°22.4'	37.85	данные отсутствуют	50:07:0000000:24634(12)	данные отсутствуют
6	1.1.6	1.1.7	47°33.9'	28.28	данные отсутствуют	50:07:0000000:24634(12)	данные отсутствуют
7	1.1.7	1.1.8	32°23.0'	15.93	данные отсутствуют	50:07:0000000:24634(12)	данные отсутствуют
8	1.1.8	1.1.9	40°21.1'	23.55	данные отсутствуют	50:07:0000000:24634(12)	данные отсутствуют
9	1.1.9	1.1.10	51°54.8'	13.1	данные отсутствуют	50:07:0000000:24634(12)	данные отсутствуют
10	1.1.10	1.1.11	79°40.5'	7.53	данные отсутствуют	50:07:0000000:24634(12)	данные отсутствуют
11	1.1.11	1.1.12	112°1.9'	10.18	данные отсутствуют	50:07:0000000:24634(12)	данные отсутствуют
12	1.1.12	1.1.13	123°37.8'	10.51	данные отсутствуют	50:07:0000000:24634(12)	данные отсутствуют
13	1.1.13	1.1.14	141°53.5'	30.53	данные отсутствуют	50:07:0000000:24634(12)	данные отсутствуют
14	1.1.14	1.1.15	137°0.7'	27	данные отсутствуют	50:07:0000000:24634(12)	данные отсутствуют
15	1.1.15	1.1.16	123°3.3'	11.51	данные отсутствуют	50:07:0000000:24634(12)	данные отсутствуют
16	1.1.16	1.1.17	128°39.6'	15.82	данные отсутствуют	50:07:0000000:24634(12)	данные отсутствуют
17	1.1.17	1.1.18	146°17.3'	7.26	данные отсутствуют	50:07:0000000:24634(12)	данные отсутствуют
18	1.1.18	1.1.19	215°56.0'	28.27	данные отсутствуют	данные отсутствуют	данные отсутствуют
19	1.1.19	1.1.20	264°44.3'	9.92	данные отсутствуют	данные отсутствуют	данные отсутствуют
20	1.1.20	1.1.21	225°48.4'	12.55	данные отсутствуют	данные отсутствуют	данные отсутствуют
21	1.1.21	1.1.22	209°48.8'	17.6	данные отсутствуют	данные отсутствуют	данные отсутствуют
22	1.1.22	1.1.23	212°20.9'	7.94	данные отсутствуют	данные отсутствуют	данные отсутствуют



ДОКУМЕНТ ПОДПИСАН
ЭЛЕКТРОННОЙ ПОДПИСЬЮ

Сертификат: 00BV056B7401CB38D2B3576ACDC8425108

Владелец: ФЕДЕРАЛЬНАЯ СЛУЖБА ГОСУДАРСТВЕННОЙ

РЕГИСТРАЦИИ, КАДАСТРА И КАРТОГРАФИИ

Действителен: с 27.06.2023 по 19.09.2024

полное наименование должности

инициалы, фамилия

Земельный участок

вид объекта недвижимости

Лист № 2 раздела 3.1

Всего листов раздела 3.1: 2

Всего разделов: 5

Всего листов выписки: 10

27.02.2024г. № КУВИ-001/2024-57516159

Кадастровый номер:

50:07:0060201:56

1	2	3	4	5	6	7	8
23	1.1.23	1.1.24	247°13.7'	13.38	данные отсутствуют	данные отсутствуют	данные отсутствуют
24	1.1.24	1.1.25	245°29.6'	14.56	данные отсутствуют	данные отсутствуют	данные отсутствуют
25	1.1.25	1.1.26	212°24.8'	13.82	данные отсутствуют	данные отсутствуют	данные отсутствуют
26	1.1.26	1.1.27	223°4.9'	33.8	данные отсутствуют	данные отсутствуют	данные отсутствуют
27	1.1.27	1.1.28	221°9.9'	33.09	данные отсутствуют	данные отсутствуют	данные отсутствуют
28	1.1.28	1.1.29	210°12.4'	17.39	данные отсутствуют	данные отсутствуют	данные отсутствуют
29	1.1.29	1.1.30	226°34.1'	11.11	данные отсутствуют	данные отсутствуют	данные отсутствуют
30	1.1.30	1.1.31	225°8.2'	8.9	данные отсутствуют	данные отсутствуют	данные отсутствуют
31	1.1.31	1.1.32	316°23.9'	13.33	данные отсутствуют	данные отсутствуют	данные отсутствуют
32	1.1.32	1.1.33	308°2.0'	32.77	данные отсутствуют	данные отсутствуют	данные отсутствуют
33	1.1.33	1.1.34	304°42.0'	39.03	данные отсутствуют	данные отсутствуют	данные отсутствуют
34	1.1.34	1.1.35	308°3.8'	24.77	данные отсутствуют	данные отсутствуют	данные отсутствуют
35	1.1.35	1.1.1	319°58.8'	14.34	данные отсутствуют	данные отсутствуют	данные отсутствуют



ДОКУМЕНТ ПОДПИСАН
ЭЛЕКТРОННОЙ ПОДПИСЬЮ

Сертификат: 00BV056B7401CB38D2B3576ACDC8425108

Владелец: ФЕДЕРАЛЬНАЯ СЛУЖБА ГОСУДАРСТВЕННОЙ

РЕГИСТРАЦИИ, КАДАСТРА И КАРТОГРАФИИ

Действителен: с 27.06.2023 по 19.09.2024

полное наименование должности

инициалы, фамилия

Выписка из Единого государственного реестра недвижимости об объекте недвижимости

Описание местоположения земельного участка

Земельный участок			
вид объекта недвижимости			
Лист № 1 раздела 3.2	Всего листов раздела 3.2: 2	Всего разделов: 5	Всего листов выписки: 10
27.02.2024г. № КУВИ-001/2024-57516159			
Кадастровый номер:		50:07:0060201:56	

Сведения о характерных точках границы земельного участка				
Система координат МСК-50, зона 1				
Номер точки	Координаты, м		Описание закрепления на местности	Средняя квадратичная погрешность определения координат характерных точек границ земельного участка, м
	X	Y		
1	2	3	4	5
1	496444.39	1282568.94	-	0.1
2	496451.8	1282565.59	-	0.1
3	496465.48	1282579.94	-	0.1
4	496489.5	1282613.38	-	0.1
5	496512.61	1282642.09	-	0.1
6	496537.75	1282670.38	-	0.1
7	496556.83	1282691.25	-	0.1
8	496570.28	1282699.78	-	0.1
9	496588.23	1282715.03	-	0.1
10	496596.31	1282725.34	-	0.1
11	496597.66	1282732.75	-	0.1
12	496593.84	1282742.19	-	0.1
13	496588.02	1282750.94	-	0.1
14	496564	1282769.78	-	0.1
15	496544.25	1282788.19	-	0.1
16	496537.97	1282797.84	-	0.1
17	496528.09	1282810.19	-	0.1
18	496522.05	1282814.22	-	0.1
19	496499.16	1282797.63	-	0.1
20	496498.25	1282787.75	-	0.1
21	496489.5	1282778.75	-	0.1
22	496474.23	1282770	-	0.1



ДОКУМЕНТ ПОДПИСАН
ЭЛЕКТРОННОЙ ПОДПИСЬЮ

Сертификат: 00BV056B7401CB38D2B3576ACDC8425108

Владелец: ФЕДЕРАЛЬНАЯ СЛУЖБА ГОСУДАРСТВЕННОЙ
РЕГИСТРАЦИИ, КАДАСТРА И КАРТОГРАФИИ
Действителен: с 27.06.2023 по 19.09.2024

полное наименование должности

инициалы, фамилия

Земельный участок

вид объекта недвижимости

Лист № 2 раздела 3.2

Всего листов раздела 3.2: 2

Всего разделов: 5

Всего листов выписки: 10

27.02.2024г. № КУВИ-001/2024-57516159

Кадастровый номер:

50:07:0060201:56

1	2	3	4	5
23	496467.52	1282765.75	-	0.1
24	496462.34	1282753.41	-	0.1
25	496456.3	1282740.16	-	0.1
26	496444.63	1282732.75	-	0.1
27	496419.94	1282709.66	-	0.1
28	496395.03	1282687.88	-	0.1
29	496380	1282679.13	-	0.1
30	496372.36	1282671.06	-	0.1
31	496366.08	1282664.75	-	0.1
32	496375.73	1282655.56	-	0.1
33	496395.92	1282629.75	-	0.1
34	496418.14	1282597.66	-	0.1
35	496433.41	1282578.16	-	0.1
1	496444.39	1282568.94	-	0.1



ДОКУМЕНТ ПОДПИСАН
ЭЛЕКТРОННОЙ ПОДПИСЬЮ

Сертификат: 00ВВ056В7401СВ38D2В3576АСDС8425108

Владелец: ФЕДЕРАЛЬНАЯ СЛУЖБА ГОСУДАРСТВЕННОЙ

РЕГИСТРАЦИИ, КАДАСТРА И КАРТОГРАФИИ

Действителен: с 27.06.2023 по 19.09.2024

полное наименование должности

инициалы, фамилия

Филиал публично-правовой компании "Роскадастр" по Московской области

полное наименование органа регистрации прав

Выписка из Единого государственного реестра недвижимости об объекте недвижимости

Сведения о характеристиках объекта недвижимости

На основании запроса от 27.02.2024, поступившего на рассмотрение 27.02.2024, сообщаем, что согласно записям Единого государственного реестра недвижимости:

Раздел 1 Лист 1

Земельный участок			
вид объекта недвижимости			

Лист № 1 раздела 1	Всего листов раздела 1: 5	Всего разделов: 6	Всего листов выписки: 14
--------------------	---------------------------	-------------------	--------------------------

27.02.2024г. № КУВИ-001/2024-57350599	
Кадастровый номер:	50:23:0040227:102
Номер кадастрового квартала:	50:23:0040227
Дата присвоения кадастрового номера:	28.11.2013

Ранее присвоенный государственный учетный номер:	данные отсутствуют
Местоположение:	Московская область, Раменский район, сельское поселение Софьинское
Площадь:	26 +/- 4
Кадастровая стоимость, руб.:	206.18
Кадастровые номера расположенных в пределах земельного участка объектов недвижимости:	0:0:0:180(50), 50:00:0000000:549
Кадастровые номера объектов недвижимости, из которых образован объект недвижимости:	50:23:0000000:929
Кадастровые номера образованных объектов недвижимости:	данные отсутствуют
Категория земель:	Земли сельскохозяйственного назначения
Виды разрешенного использования:	Для ведения сельскохозяйственного производства
Сведения о кадастровом инженере:	Кочетков Алексей Владимирович, дата завершения кадастровых работ: 15.11.2013
Сведения о лесах, водных объектах и об иных природных объектах, расположенных в пределах земельного участка:	данные отсутствуют

полное наименование должности	 ДОКУМЕНТ ПОДПИСАН ЭЛЕКТРОННОЙ ПОДПИСЬЮ <small>Сертификат: 00ВВ056В7401СВ38D2В3576АСDC8425108 Владелец: ФЕДЕРАЛЬНАЯ СЛУЖБА ГОСУДАРСТВЕННОЙ РЕГИСТРАЦИИ, КАДАСТРА И КАРТОГРАФИИ Действителен: с 27.06.2023 по 19.09.2024</small>	инициалы, фамилия

Земельный участок			
вид объекта недвижимости			
Лист № 2 раздела 1	Всего листов раздела 1: 5	Всего разделов: 6	Всего листов выписки: 14
27.02.2024г. № КУВИ-001/2024-57350599			
Кадастровый номер:		50:23:0040227:102	
Сведения о том, что земельный участок полностью расположен в границах зоны с особыми условиями использования территории, территории объекта культурного наследия, публичного сервитута:		<p>Земельный участок полностью расположен в границах зоны с реестровым номером 50:00-6.286 от 11.09.2013, ограничение использования земельного участка в пределах зоны: В охранных зонах трубопроводов запрещается производить всякого рода действия, могущие нарушить нормальную эксплуатацию трубопроводов либо привести к их повреждению, в частности: а) перемещать, засыпать и ломать опознавательные и сигнальные знаки, контрольно - измерительные пункты; б) открывать люки, калитки и двери необслуживаемых усилительных пунктов кабельной связи, ограждений узлов линейной арматуры, станций катодной и дренажной защиты, линейных и смотровых колодцев и других линейных устройств, открывать и закрывать краны и задвижки, отключать или включать средства связи, энергоснабжения и телемеханики трубопроводов; в) устраивать всякого рода свалки, выливать растворы кислот, солей и щелочей; г) разрушать берегоукрепительные сооружения, водопропускные устройства, земляные и иные сооружения (устройства), предохраняющие трубопроводы от разрушения, а прилегающую территорию и окружающую местность - от аварийного разлива транспортируемой продукции; д) бросать якоря, проходить с отданными якорями, цепями, лотами, волокушами и тралями, производить дноуглубительные и землечерпальные работы; е) разводить огонь и размещать какие-либо открытые или закрытые источники огня. В охранных зонах трубопроводов без письменного разрешения предприятий трубопроводного транспорта запрещается: а) возводить любые постройки и сооружения; б) высаживать деревья и кустарники всех видов, складировать корма, удобрения, материалы, сено и солому, располагать коновязи, содержать скот, выделять рыбопромысловые участки, производить добычу рыбы, а также водных животных и растений, устраивать водопои, производить колку и заготовку льда; в) сооружать проезды и переезды через трассы трубопроводов, устраивать стоянки автомобильного транспорта, тракторов и механизмов, размещать сады и огороды; г) производить мелиоративные земляные работы, сооружать оросительные и осушительные системы; д) производить всякого рода открытые и подземные, горные, строительные, монтажные и взрывные работы, планировку грунта. Письменное разрешение на производство взрывных работ в охранных зонах трубопроводов выдается только после представления предприятием, производящим эти работы, соответствующих материалов, предусмотренных действующими Едиными правилами безопасности при взрывных работах; е) производить геологосъемочные, геолого - разведочные, поисковые, геодезические и другие изыскательские работы, связанные с устройством скважин, шурфов и взятием проб грунта (кроме почвенных образцов). Предприятия и организации, получившие письменное разрешение на ведение в охранных зонах трубопроводов работ, обязаны выполнять их с соблюдением условий, обеспечивающих сохранность трубопроводов и опознавательных знаков, и несут ответственность за повреждение последних., вид/наименование: Зона с особыми условиями использования</p>	



ДОКУМЕНТ ПОДПИСАН
ЭЛЕКТРОННОЙ ПОДПИСЬЮ

Сертификат: 00BV056B7401CB38D2B3576ACDC8425108

Владелец: ФЕДЕРАЛЬНАЯ СЛУЖБА ГОСУДАРСТВЕННОЙ

РЕГИСТРАЦИИ, КАДАСТРА И КАРТОГРАФИИ

Действителен: с 27.06.2023 по 19.09.2024

полное наименование должности

инициалы, фамилия

Земельный участок			
вид объекта недвижимости			
Лист № 3 раздела 1	Всего листов раздела 1: 5	Всего разделов: 6	Всего листов выписки: 14
27.02.2024г. № КУВИ-001/2024-57350599			
Кадастровый номер:		50:23:0040227:102	
Сведения о том, что земельный участок полностью расположен в границах зоны с особыми условиями использования территории, территории объекта культурного наследия, публичного сервитута:		территории (охранная зона) кольцевого магистрального нефтепродуктопровода на участке «МНПП – Западное полукольцо с 0 км по 43 км, с 84 км по 99 км, со 101 км по 169 км, три линии: АБ, ДТ, ТС-1, МНПП – Восточное полукольцо с 0 км по 159 км, три линии: АБ, ДТ, ТС-1», тип: Охранная зона инженерных коммуникаций, номер: 1, дата решения: 07.07.2021, номер решения: 141-Р, наименование ОГВ/ОМСУ: Министерство энергетики Московской области, источник официального опубликования: https://minenergo.mosreg.ru/dokumenty/normotvorchestvo/normativnye-pravovye-akty-izdannye-ministerst/08-07-2021-10-28-10-rasporyazhenie-ministerstva-energetiki-moskovskoy Земельный участок полностью расположен в границах зоны с реестровым номером 50:00-6.1865 от 13.08.2022, ограничение использования земельного участка в пределах зоны: В границах зон затопления, подтопления запрещаются: 1) строительство объектов капитального строительства, не обеспеченных сооружениями и (или) методами инженерной защиты территорий и объектов от негативного воздействия вод; 2) использование сточных вод в целях повышения почвенного плодородия; 3) размещение кладбищ, скотомогильников, объектов размещения отходов производства и потребления, химических, взрывчатых, токсичных, отравляющих веществ, пунктов хранения и захоронения радиоактивных отходов; 4) осуществление авиационных мер по борьбе с вредными организмами., вид/наименование: Зона подтопления реки Москва в Раменском городском округе Московской области, тип: Иная зона с особыми условиями использования территории, дата решения: 17.05.2022, номер решения: 51, наименование ОГВ/ОМСУ: Московско-Окское бассейновое водное управление Федерального агентства водных ресурсов, источник официального опубликования: Не требует публикации	
Сведения о том, что земельный участок расположен в границах особой экономической зоны, территории опережающего социально-экономического развития, зоны территориального развития в Российской Федерации, игровой зоны:		данные отсутствуют	
Сведения о том, что земельный участок расположен в границах особо охраняемой природной территории, охотничьих угодий, лесничеств:		данные отсутствуют	
Сведения о результатах проведения государственного земельного надзора:		данные отсутствуют	
Сведения о расположении земельного участка в границах территории, в отношении которой утвержден проект межевания территории:		данные отсутствуют	
Условный номер земельного участка:		данные отсутствуют	

	ДОКУМЕНТ ПОДПИСАН ЭЛЕКТРОННОЙ ПОДПИСЬЮ	
Сертификат: 00BV056B7401CB38D2B3576ACDC8425108 Владелец: ФЕДЕРАЛЬНАЯ СЛУЖБА ГОСУДАРСТВЕННОЙ РЕГИСТРАЦИИ, КАДАСТРА И КАРТОГРАФИИ Действителен: с 27.06.2023 по 19.09.2024		инициалы, фамилия
полное наименование должности		

Земельный участок			
вид объекта недвижимости			
Лист № 4 раздела 1	Всего листов раздела 1: 5	Всего разделов: 6	Всего листов выписки: 14

27.02.2024г. № КУВИ-001/2024-57350599

Кадастровый номер: 50:23:0040227:102

Сведения о принятии акта и (или) заключении договора, предусматривающих предоставление в соответствии с земельным законодательством исполнительным органом государственным органом власти или органом местного самоуправления, находящегося в государственной или муниципальной собственности земельного участка для строительства наемного дома социального использования или наемного дома коммерческого использования:	данные отсутствуют
Сведения о том, что земельный участок или земельные участки образованы на основании решения об изъятии земельного участка и (или) расположенного на нем объекта недвижимости для государственных или муниципальных нужд:	данные отсутствуют
Сведения о том, что земельный участок образован из земель или земельного участка, государственная собственность на которые не разграничена:	данные отсутствуют
Сведения о наличии земельного спора о местоположении границ земельных участков:	данные отсутствуют
Статус записи об объекте недвижимости:	Сведения об объекте недвижимости имеют статус "актуальные"
Особые отметки:	Сведения об ограничениях права на объект недвижимости, обременениях данного объекта, не зарегистрированных в реестре прав, ограничений прав и обременений недвижимого имущества: вид ограничения (обременения): ограничения прав на земельный участок, предусмотренные статьей 56 Земельного кодекса Российской Федерации; срок действия: с 07.11.2016; реквизиты документа-основания: постановление Правительства Российской Федерации "О порядке установления охранных зон объектов электросетевого хозяйства и особых условий использования земельных участков, расположенных в границах таких зон" №160 от 24.02.2009г от 24.02.2009 № 160 выдан: Постановление Правительства Российской Федерации "О порядке установления охранных зон объектов электросетевого хозяйства и особых условий использования земельных участков, расположенных в границах таких зон" №160 от 24.02.2009г. вид ограничения (обременения): ограничения прав на земельный участок, предусмотренные статьей 56 Земельного кодекса Российской Федерации; срок действия: с 01.02.2017; реквизиты документа-основания: свидетельство о государственной регистрации права от 13.10.2005 № 0221691 выдан: Управление Федеральной службы государственной регистрации, кадастра и картографии. вид ограничения (обременения): ограничения прав на земельный участок, предусмотренные статьей 56 Земельного кодекса Российской Федерации; срок



ДОКУМЕНТ ПОДПИСАН
ЭЛЕКТРОННОЙ ПОДПИСЬЮ

Сертификат: 00ВВ056В7401СВ38Д2В3576АСDC8425108

Владелец: ФЕДЕРАЛЬНАЯ СЛУЖБА ГОСУДАРСТВЕННОЙ

РЕГИСТРАЦИИ, КАДАСТРА И КАРТОГРАФИИ

Действителен: с 27.06.2023 по 19.09.2024

полное наименование должности

инициалы, фамилия

Земельный участок			
вид объекта недвижимости			
Лист № 5 раздела 1	Всего листов раздела 1: 5	Всего разделов: 6	Всего листов выписки: 14
27.02.2024г. № КУВИ-001/2024-57350599			
Кадастровый номер:		50:23:0040227:102	
		<p>действия: с 10.03.2022; реквизиты документа-основания: распоряжение "Об изменении зоны с особыми условиями использования территории кольцевого магистрального нефтепродуктопровода на участке «МНПП – Западное полукольцо с 0 по 43 км, с 84 км по 99 км, со 101 км по 169 км, три линии: АБ, ДТ, ТС-1, МНПП - Восточное полукольцо с 0 км по 159 км, три линии: АБ, ДТ, ТС-1" расположенном на территории Раменского городского округа Московской области" от 07.07.2021 № 141-Р выдан: Министерство энергетики Московской области . вид ограничения (обременения): ограничения прав на земельный участок, предусмотренные статьей 56 Земельного кодекса Российской Федерации; срок действия: с 20.09.2023; реквизиты документа-основания: приказ об утверждении границ зон затопления, подтопления поверхностными водами рек Москва, Ока, Уча, Клязьма, Пахра, Дорка, Северка на территориях городских округов Бронницы, Кашира, Коломенский, Ивантеевка, Лосино-Петровский, Павловский Посад, Пушкинский и Раменский Московской области от 17.05.2022 № 51 выдан: Московско-Окское бассейновое водное управление Федерального агентства водных ресурсов. Сведения, необходимые для заполнения раздела: 4 - Сведения о частях земельного участка, отсутствуют.</p>	
Получатель выписки:		Соломатин Владимир Иванович, действующий(ая) на основании документа "" от имени заявителя ОБЩЕСТВО С ОГРАНИЧЕННОЙ ОТВЕТСТВЕННОСТЬЮ "АГРО ПРОПЕРТИ МЕНЕДЖМЕНТ", 7702383526	

полное наименование должности	 ДОКУМЕНТ ПОДПИСАН ЭЛЕКТРОННОЙ ПОДПИСЬЮ Сертификат: 00ВВ056В7401СВ38D2В3576АСDС8425108 Владелец: ФЕДЕРАЛЬНАЯ СЛУЖБА ГОСУДАРСТВЕННОЙ РЕГИСТРАЦИИ, КАДАСТРА И КАРТОГРАФИИ Действителен: с 27.06.2023 по 19.09.2024	инициалы, фамилия
-------------------------------	---	-------------------

Выписка из Единого государственного реестра недвижимости об объекте недвижимости
Сведения о зарегистрированных правах

Земельный участок			
вид объекта недвижимости			
Лист № 1 раздела 2	Всего листов раздела 2: 3	Всего разделов: 6	Всего листов выписки: 14
27.02.2024г. № КУВИ-001/2024-57350599			
Кадастровый номер:		50:23:0040227:102	
1	Правообладатель (правообладатели):	1.1	Общество с ограниченной ответственностью "Агро Проперти Менеджмент", ИНН: 7702383526, ОГРН: 1157746440125
	Сведения о возможности предоставления третьим лицам персональных данных физического лица:	1.1.1	данные отсутствуют
2	Вид, номер, дата и время государственной регистрации права:	2.1	Собственность 50:23:0040227:102-50/023/2019-6 10.01.2019 11:08:01
3	Сведения об осуществлении государственной регистрации сделки, права без необходимого в силу закона согласия третьего лица, органа:	3.1	данные отсутствуют
4	Ограничение прав и обременение объекта недвижимости:		
	4.1 вид:	Запрещение регистрации	
	дата государственной регистрации:	20.02.2024 12:43:17	
	номер государственной регистрации:	50:23:0040227:102-50/215/2024-13	
	срок, на который установлены ограничение прав и обременение объекта недвижимости:	не установлен	
	лицо, в пользу которого установлены ограничение прав и обременение объекта недвижимости:	не определено	
	сведения о возможности предоставления третьим лицам персональных данных физического лица	данные отсутствуют	
	основание государственной регистрации:	Постановление судебного пристава-исполнителя ОСП по Юго-Восточному АО, № 811567212/7756 (883331/23/77056-ИП), выдан 19.02.2024, ОСП по Юго-Восточному АО	
	сведения об осуществлении государственной регистрации сделки, права, ограничения права без необходимого в силу закона согласия третьего лица, органа:	данные отсутствуют	
	сведения об управляющем залогом и о договоре управления залогом, если такой договор заключен для управления ипотекой:	данные отсутствуют	



ДОКУМЕНТ ПОДПИСАН
ЭЛЕКТРОННОЙ ПОДПИСЬЮ

Сертификат: 00BV056B7401CB38D2B3576ACDC8425108

Владелец: ФЕДЕРАЛЬНАЯ СЛУЖБА ГОСУДАРСТВЕННОЙ
РЕГИСТРАЦИИ, КАДАСТРА И КАРТОГРАФИИ
Действителен: с 27.06.2023 по 19.09.2024

полное наименование должности

инициалы, фамилия

Земельный участок		
вид объекта недвижимости		
Лист № 2 раздела 2	Всего листов раздела 2: 3	Всего разделов: 6
Всего листов выписки: 14		
27.02.2024г. № КУВИ-001/2024-57350599		
Кадастровый номер:		50:23:0040227:102
	сведения о депозитарии, который осуществляет хранение обездвиженной документарной закладной или электронной закладной:	
	ведения о внесении изменений или дополнений в регистрационную запись об ипотеке:	
5	Договоры участия в долевом строительстве:	не зарегистрировано
6	Заявленные в судебном порядке права требования:	данные отсутствуют
7	Сведения о возможности предоставления третьим лицам персональных данных физического лица	данные отсутствуют
8	Сведения о возражении в отношении зарегистрированного права:	данные отсутствуют
9	Сведения о наличии решения об изъятии объекта недвижимости для государственных и муниципальных нужд:	данные отсутствуют
10	Сведения о невозможности государственной регистрации без личного участия правообладателя или его законного представителя:	данные отсутствуют
11	Правопритязания и сведения о наличии поступивших, но не рассмотренных заявлений о проведении государственной регистрации права (перехода, прекращения права), ограничения права или обременения объекта недвижимости, сделки в отношении объекта недвижимости:	отсутствуют



ДОКУМЕНТ ПОДПИСАН
ЭЛЕКТРОННОЙ ПОДПИСЬЮ

Сертификат: 00ВВ056В7401СВ38D2В3576АСDС8425108

Владелец: ФЕДЕРАЛЬНАЯ СЛУЖБА ГОСУДАРСТВЕННОЙ
РЕГИСТРАЦИИ, КАДАСТРА И КАРТОГРАФИИ
Действителен: с 27.06.2023 по 19.09.2024

полное наименование должности

инициалы, фамилия

Земельный участок			
вид объекта недвижимости			
Лист № 3 раздела 2	Всего листов раздела 2: 3	Всего разделов: 6	Всего листов выписки: 14
27.02.2024г. № КУВИ-001/2024-57350599			
Кадастровый номер:		50:23:0040227:102	
11	Сведения о невозможности государственной регистрации перехода, прекращения, ограничения права на земельный участок из земель сельскохозяйственного назначения:	данные отсутствуют	

полное наименование должности		ДОКУМЕНТ ПОДПИСАН ЭЛЕКТРОННОЙ ПОДПИСЬЮ	инициалы, фамилия
	Сертификат: 00ВВ056В7401СВ38D2В3576АСDС8425108 Владелец: ФЕДЕРАЛЬНАЯ СЛУЖБА ГОСУДАРСТВЕННОЙ РЕГИСТРАЦИИ, КАДАСТРА И КАРТОГРАФИИ Действителен: с 27.06.2023 по 19.09.2024		

Выписка из Единого государственного реестра недвижимости об объекте недвижимости

Описание местоположения земельного участка

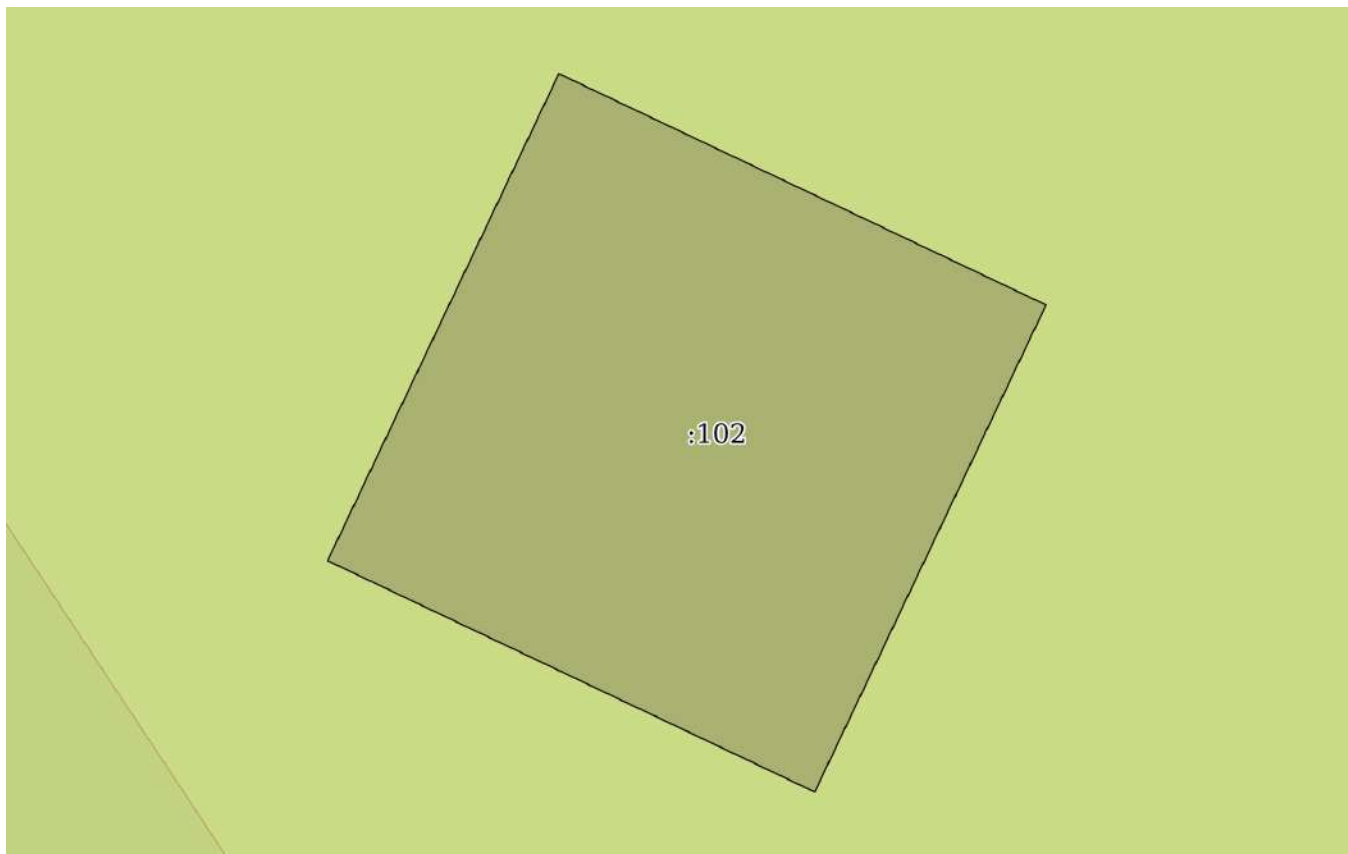
Земельный участок			
вид объекта недвижимости			

Лист № 1 раздела 3	Всего листов раздела 3: 1	Всего разделов: 6	Всего листов выписки: 14
--------------------	---------------------------	-------------------	--------------------------

27.02.2024г. № КУВИ-001/2024-57350599

Кадастровый номер: 50:23:0040227:102

План (чертеж, схема) земельного участка



Масштаб 1:70 Условные обозначения:

	 ДОКУМЕНТ ПОДПИСАН ЭЛЕКТРОННОЙ ПОДПИСЬЮ Сертификат: 00ВВ056В7401СВ38D2В3576АСDС8425108 Владелец: ФЕДЕРАЛЬНАЯ СЛУЖБА ГОСУДАРСТВЕННОЙ РЕГИСТРАЦИИ, КАДАСТРА И КАРТОГРАФИИ Действителен: с 27.06.2023 по 19.09.2024	
полное наименование должности	инициалы, фамилия	

Выписка из Единого государственного реестра недвижимости об объекте недвижимости

Описание местоположения земельного участка

Земельный участок			
вид объекта недвижимости			

Лист № 1 раздела 3.1	Всего листов раздела 3.1: 1	Всего разделов: 6	Всего листов выписки: 14
----------------------	-----------------------------	-------------------	--------------------------

27.02.2024г. № КУВИ-001/2024-57350599

Кадастровый номер: 50:23:0040227:102

Описание местоположения границ земельного участка							
№ п/п	Номер точки		Дирекционный угол	Горизонтальное проложение, м	Описание закрепления на местности	Кадастровые номера смежных участков	Сведения об адресах правообладателей смежных земельных участков
	начальная	конечная					
1	2	3	4	5	6	7	8
1	1.1.1	1.1.2	25°24.0`	5.06	данные отсутствуют	50:23:0040227:516	данные отсутствуют
2	1.1.2	1.1.3	115°24.0`	5.06	данные отсутствуют	50:23:0040227:516	данные отсутствуют
3	1.1.3	1.1.4	205°24.0`	5.06	данные отсутствуют	50:23:0040227:516	данные отсутствуют
4	1.1.4	1.1.1	295°24.0`	5.06	данные отсутствуют	50:23:0040227:516	данные отсутствуют



ДОКУМЕНТ ПОДПИСАН
ЭЛЕКТРОННОЙ ПОДПИСЬЮ

Сертификат: 00ВВ056В7401СВ38D2В3576АСDС8425108

Владелец: ФЕДЕРАЛЬНАЯ СЛУЖБА ГОСУДАРСТВЕННОЙ
РЕГИСТРАЦИИ, КАДАСТРА И КАРТОГРАФИИ
Действителен: с 27.06.2023 по 19.09.2024

полное наименование должности		инициалы, фамилия
-------------------------------	--	-------------------

Выписка из Единого государственного реестра недвижимости об объекте недвижимости

Описание местоположения земельного участка

Земельный участок			
вид объекта недвижимости			
Лист № 1 раздела 3.2	Всего листов раздела 3.2: 1	Всего разделов: 6	Всего листов выписки: 14
27.02.2024г. № КУВИ-001/2024-57350599			
Кадастровый номер:		50:23:0040227:102	

Сведения о характерных точках границы земельного участка				
Система координат МСК-50, зона 2				
Номер точки	Координаты, м		Описание закрепления на местности	Средняя квадратичная погрешность определения координат характерных точек границ земельного участка, м
	X	Y		
1	2	3	4	5
1	441664.03	2230321.38	-	0.2
2	441668.6	2230323.55	-	0.2
3	441666.43	2230328.12	-	0.2
4	441661.86	2230325.95	-	0.2
1	441664.03	2230321.38	-	0.2

	 <p>ДОКУМЕНТ ПОДПИСАН ЭЛЕКТРОННОЙ ПОДПИСЬЮ</p> <p>Сертификат: 00ВВ056В7401СВ38D2В3576АСDС8425108 Владелец: ФЕДЕРАЛЬНАЯ СЛУЖБА ГОСУДАРСТВЕННОЙ РЕГИСТРАЦИИ, КАДАСТРА И КАРТОГРАФИИ Действителен: с 27.06.2023 по 19.09.2024</p>	
полное наименование должности	инициалы, фамилия	

Выписка из Единого государственного реестра недвижимости об объекте недвижимости
Сведения о частях земельного участка

Земельный участок			
вид объекта недвижимости			
Лист № 1 раздела 4.1	Всего листов раздела 4.1: 3	Всего разделов: 6	Всего листов выписки: 14
27.02.2024г. № КУВИ-001/2024-57350599			
Кадастровый номер:		50:23:0040227:102	

Учетный номер части	Площадь, м2	Содержание ограничения в использовании или ограничения права на объект недвижимости или обременения объекта недвижимости
1	2	3
	Весь	вид ограничения (обременения): ограничения прав на земельный участок, предусмотренные статьей 56 Земельного кодекса Российской Федерации; Срок действия: не установлен; реквизиты документа-основания: постановление Правительства Российской Федерации "О порядке установления охранных зон объектов электросетевого хозяйства и особых условий использования земельных участков, расположенных в границах таких зон" №160 от 24.02.2009г от 24.02.2009 № 160 выдан: Постановление Правительства Российской Федерации "О порядке установления охранных зон объектов электросетевого хозяйства и особых условий использования земельных участков, расположенных в границах таких зон" №160 от 24.02.2009г; Содержание ограничения (обременения): Содержание ограничений режима использования объектов недвижимости в границах охранной зоны установлено пунктами 8,9,10,11 Правил установления охранных зон объектов электросетевого хозяйства и особых условий использования земельных участков, расположенных в границах таких зон, утвержденных Постановлением Правительства Российской Федерации от 24.02.2009 №160 "О порядке установления охранных зон объектов электросетевого хозяйства и особых условий использования земельных участков, расположенных в границах таких зон"; Реестровый номер границы: 50.23.2.221
	Весь	вид ограничения (обременения): ограничения прав на земельный участок, предусмотренные статьей 56 Земельного кодекса Российской Федерации; Срок действия: не установлен; реквизиты документа-основания: свидетельство о государственной регистрации права от 13.10.2005 № 0221691 выдан: Управление Федеральной службы государственной регистрации, кадастра и картографии; Содержание ограничения (обременения): На территории охранной зоны запрещается: возводить любые постройки и сооружения; высаживать деревья и кустарники всех видов, складировать корма, удобрения, материалы, сено и солому, располагать коновязи, содержать скот, выделять рыбопромысловые участки, производить добычу рыбы, а также водных животных и растений, устраивать водопои, производить колку и заготовку льда; сооружать проезды и переезды через трассы трубопроводов, устраивать стоянки автомобильного транспорта, тракторов и механизмов, размещать сады и огороды; производить мелиоративные земляные работы, сооружать оросительные и осушительные системы; производить всякого рода открытые и подземные, горные, строительные, монтажные и взрывные работы, планировку грунта; производить геологосъемочные, геолого - разведочные, поисковые, геодезические и другие изыскательские работы, связанные с устройством скважин, шурфов и взятием проб грунта (кроме почвенных образцов); перемещать, засыпать и ломать

 ДОКУМЕНТ ПОДПИСАН ЭЛЕКТРОННОЙ ПОДПИСЬЮ Сертификат: 00BV056B7401CB38D2B3576ACDC8425108 Владелец: ФЕДЕРАЛЬНАЯ СЛУЖБА ГОСУДАРСТВЕННОЙ РЕГИСТРАЦИИ, КАДАСТРА И КАРТОГРАФИИ Действителен: с 27.06.2023 по 19.09.2024	полное наименование должности	инициалы, фамилия
---	-------------------------------	-------------------

Земельный участок			
вид объекта недвижимости			
Лист № 2 раздела 4.1	Всего листов раздела 4.1: 3	Всего разделов: 6	Всего листов выписки: 14

27.02.2024г. № КУВИ-001/2024-57350599

Кадастровый номер:

50:23:0040227:102

		<p>опознавательные и сигнальные знаки, контрольно - измерительные пункты; открывать люки, калитки и двери необслуживаемых усилительных пунктов кабельной связи, ограждений узлов линейной арматуры, станций катодной и дренажной защиты, линейных и смотровых колодцев и других линейных устройств, открывать и закрывать краны и задвижки, отключать или включать средства связи, энергоснабжения и телемеханики трубопроводов; устраивать всякого рода свалки, выливать растворы кислот, солей и щелочей; разрушать берегоукрепительные сооружения, водопропускные устройства, земляные и иные сооружения (устройства), предохраняющие трубопроводы от разрушения, а прилегающую территорию и окружающую местность - от аварийного разлива транспортируемой продукции; бросать якоря, проходить с отданными якорями, цепями, лотами, волокушами и тралами, производить дноуглубительные и землечерпальные работы; разводить огонь и размещать какие-либо открытые или закрытые источники огня.; Реестровый номер границы: 50.00.2.513</p>
Весь		<p>вид ограничения (обременения): ограничения прав на земельный участок, предусмотренные статьей 56 Земельного кодекса Российской Федерации; Срок действия: не установлен; реквизиты документа-основания: распоряжение "Об изменении зоны с особыми условиями использования территории кольцевого магистрального нефтепродуктопровода на участке «МНПП – Западное полукольцо с 0 по 43 км, с 84 км по 99 км, со 101 км по 169 км, три линии: АБ, ДТ, ТС-1, МНПП - Восточное полукольцо с 0 км по 159 км, три линии: АБ, ДТ, ТС-1" расположенном на территории Раменского городского округа Московской области" от 07.07.2021 № 141-Р выдан: Министерство энергетики Московской области ; Содержание ограничения (обременения): В охранных зонах трубопроводов запрещается производить всякого рода действия, могущие нарушить нормальную эксплуатацию трубопроводов либо привести к их повреждению, в частности: а) перемещать, засыпать и ломать опознавательные и сигнальные знаки, контрольно - измерительные пункты; б) открывать люки, калитки и двери необслуживаемых усилительных пунктов кабельной связи, ограждений узлов линейной арматуры, станций катодной и дренажной защиты, линейных и смотровых колодцев и других линейных устройств, открывать и закрывать краны и задвижки, отключать или включать средства связи, энергоснабжения и телемеханики трубопроводов; в) устраивать всякого рода свалки, выливать растворы кислот, солей и щелочей; г) разрушать берегоукрепительные сооружения, водопропускные устройства, земляные и иные сооружения (устройства), предохраняющие трубопроводы от разрушения, а прилегающую территорию и окружающую местность - от аварийного разлива транспортируемой продукции; д) бросать якоря, проходить с отданными якорями, цепями, лотами, волокушами и тралами, производить дноуглубительные и землечерпальные работы; е) разводить огонь и размещать какие-либо открытые или закрытые источники огня. В охранных зонах трубопроводов без письменного разрешения предприятий трубопроводного транспорта запрещается: а) возводить любые постройки и сооружения; б) высаживать деревья и кустарники всех видов, складировать корма, удобрения, материалы, сено и солому, располагать коновязи, содержать скот, выделять рыбопромысловые участки, производить добычу рыбы, а также водных животных и растений, устраивать водопои, производить колку и заготовку льда; в) сооружать проезды и переезды через трассы трубопроводов, устраивать стоянки автомобильного</p>



ДОКУМЕНТ ПОДПИСАН
ЭЛЕКТРОННОЙ ПОДПИСЬЮ

Сертификат: 00ВВ056В7401СВ38Д2В3576АСДС8425108

Владелец: ФЕДЕРАЛЬНАЯ СЛУЖБА ГОСУДАРСТВЕННОЙ

РЕГИСТРАЦИИ, КАДАСТРА И КАРТОГРАФИИ

Действителен: с 27.06.2023 по 19.09.2024

полное наименование должности

инициалы, фамилия

Земельный участок			
вид объекта недвижимости			
Лист № 3 раздела 4.1	Всего листов раздела 4.1: 3	Всего разделов: 6	Всего листов выписки: 14
27.02.2024г. № КУВИ-001/2024-57350599			
Кадастровый номер:		50:23:0040227:102	
		<p>транспорта, тракторов и механизмов, размещать сады и огороды; г) производить мелиоративные земляные работы, сооружать оросительные и осушительные системы; д) производить всякого рода открытые и подземные, горные, строительные, монтажные и взрывные работы, планировку грунта. Письменное разрешение на производство взрывных работ в охранных зонах трубопроводов выдается только после представления предприятием, производящим эти работы, соответствующих материалов, предусмотренных действующими Едиными правилами безопасности при взрывных работах; е) производить геологосъемочные, геолого - разведочные, поисковые, геодезические и другие изыскательские работы, связанные с устройством скважин, шурфов и взятием проб грунта (кроме почвенных образцов). Предприятия и организации, получившие письменное разрешение на ведение в охранных зонах трубопроводов работ, обязаны выполнять их с соблюдением условий, обеспечивающих сохранность трубопроводов и опознавательных знаков, и несут ответственность за повреждение последних.; Реестровый номер границы: 50:00-6.286; Вид объекта реестра границ: Зона с особыми условиями использования территории; Вид зоны по документу: Зона с особыми условиями использования территории (охранная зона) кольцевого магистрального нефтепродуктопровода на участке «МНПП – Западное полукольцо с 0 км по 43 км, с 84 км по 99 км, со 101 км по 169 км, три линии: АБ, ДТ, ТС-1, МНПП – Восточное полукольцо с 0 км по 159 км, три линии: АБ, ДТ, ТС-1»; Тип зоны: Охранная зона инженерных коммуникаций; Номер: 1</p>	
	Весь	<p>вид ограничения (обременения): ограничения прав на земельный участок, предусмотренные статьей 56 Земельного кодекса Российской Федерации; Срок действия: не установлен; реквизиты документа-основания: приказ об утверждении границ зон затопления, подтопления поверхностными водами рек Москва, Ока, Уча, Клязьма, Пахра, Дорка, Северка на территориях городских округов Бронницы, Кашира, Коломенский, Ивантеевка, Лосино-Петровский, Павловский Посад, Пушкинский и Раменский Московской области от 17.05.2022 № 51 выдан: Московско-Окское бассейновое водное управление Федерального агентства водных ресурсов; Содержание ограничения (обременения): В границах зон затопления, подтопления запрещаются: 1) строительство объектов капитального строительства, не обеспеченных сооружениями и (или) методами инженерной защиты территорий и объектов от негативного воздействия вод; 2) использование сточных вод в целях повышения почвенного плодородия; 3) размещение кладбищ, скотомогильников, объектов размещения отходов производства и потребления, химических, взрывчатых, токсичных, отравляющих веществ, пунктов хранения и захоронения радиоактивных отходов; 4) осуществление авиационных мер по борьбе с вредными организмами.; Реестровый номер границы: 50:00-6.1865; Вид объекта реестра границ: Зона с особыми условиями использования территории; Вид зоны по документу: Зона подтопления реки Москва в Раменском городском округе Московской области; Тип зоны: Иная зона с особыми условиями использования территории</p>	



ДОКУМЕНТ ПОДПИСАН
ЭЛЕКТРОННОЙ ПОДПИСЬЮ

Сертификат: 00ВВ056В7401СВ38Д2В3576АСДС8425108

Владелец: ФЕДЕРАЛЬНАЯ СЛУЖБА ГОСУДАРСТВЕННОЙ

РЕГИСТРАЦИИ, КАДАСТРА И КАРТОГРАФИИ

Действителен: с 27.06.2023 по 19.09.2024

полное наименование должности

инициалы, фамилия

Филиал публично-правовой компании "Роскадастр" по Московской области

полное наименование органа регистрации прав

Выписка из Единого государственного реестра недвижимости об объекте недвижимости

Сведения о характеристиках объекта недвижимости

На основании запроса от 27.02.2024, поступившего на рассмотрение 27.02.2024, сообщаем, что согласно записям Единого государственного реестра недвижимости:


Раздел 1 Лист 1

Земельный участок			
вид объекта недвижимости			

Лист № 1 раздела 1	Всего листов раздела 1: 3	Всего разделов: 8	Всего листов выписки: 45
--------------------	---------------------------	-------------------	--------------------------

27.02.2024г. № КУВИ-001/2024-57511647	
Кадастровый номер:	50:19:0040114:239
Номер кадастрового квартала:	50:19:0040114
Дата присвоения кадастрового номера:	19.03.2015

Ранее присвоенный государственный учетный номер:	данные отсутствуют
Местоположение:	Московская область, Рузский район, с/пос Ивановское
Площадь:	1154547 +/- 376
Кадастровая стоимость, руб.:	10852741.8
Кадастровые номера расположенных в пределах земельного участка объектов недвижимости:	данные отсутствуют
Кадастровые номера объектов недвижимости, из которых образован объект недвижимости:	50:19:0040114:14; 50:19:0040114:16
Кадастровые номера образованных объектов недвижимости:	данные отсутствуют
Категория земель:	Земли сельскохозяйственного назначения
Виды разрешенного использования:	для сельскохозяйственного производства
Сведения о кадастровом инженере:	Такташева Лилия Мунибовна, дата завершения кадастровых работ: 10.03.2015
Сведения о лесах, водных объектах и об иных природных объектах, расположенных в пределах земельного участка:	данные отсутствуют
Сведения о том, что земельный участок полностью расположен в границах зоны с особыми условиями использования территории, территории объекта культурного наследия, публичного сервитута:	данные отсутствуют
Сведения о том, что земельный участок расположен в границах особой экономической зоны, территории опережающего социально-экономического развития, зоны территориального развития в Российской Федерации, игровой зоны:	данные отсутствуют

полное наименование должности	 ДОКУМЕНТ ПОДПИСАН ЭЛЕКТРОННОЙ ПОДПИСЬЮ	инициалы, фамилия
	Сертификат: 00BV056B7401CB38D2B3576ACDC8425108 Владелец: ФЕДЕРАЛЬНАЯ СЛУЖБА ГОСУДАРСТВЕННОЙ РЕГИСТРАЦИИ, КАДАСТРА И КАРТОГРАФИИ Действителен: с 27.06.2023 по 19.09.2024	

Земельный участок			
вид объекта недвижимости			
Лист № 2 раздела 1	Всего листов раздела 1: 3	Всего разделов: 8	Всего листов выписки: 45
27.02.2024г. № КУВИ-001/2024-57511647			
Кадастровый номер:		50:19:0040114:239	
Сведения о том, что земельный участок расположен в границах особо охраняемой природной территории, охотничьих угодий, лесничеств:	данные отсутствуют		
Сведения о результатах проведения государственного земельного надзора:	данные отсутствуют		
Сведения о расположении земельного участка в границах территории, в отношении которой утвержден проект межевания территории:	данные отсутствуют		
Условный номер земельного участка:	данные отсутствуют		
Сведения о принятии акта и (или) заключении договора, предусматривающих предоставление в соответствии с земельным законодательством исполнительным органом государственным органом власти или органом местного самоуправления, находящегося в государственной или муниципальной собственности земельного участка для строительства наемного дома социального использования или наемного дома коммерческого использования:	данные отсутствуют		
Сведения о том, что земельный участок или земельные участки образованы на основании решения об изъятии земельного участка и (или) расположенного на нем объекта недвижимости для государственных или муниципальных нужд:	данные отсутствуют		
Сведения о том, что земельный участок образован из земель или земельного участка, государственная собственность на которые не разграничена:	данные отсутствуют		
Сведения о наличии земельного спора о местоположении границ земельных участков:	данные отсутствуют		
Статус записи об объекте недвижимости:	Сведения об объекте недвижимости имеют статус "актуальные"		
Особые отметки:	Сведения об ограничениях права на объект недвижимости, обременениях данного объекта, не зарегистрированных в реестре прав, ограничений прав и обременений недвижимого имущества: вид ограничения (обременения): ограничения прав на земельный участок, предусмотренные статьей 56 Земельного кодекса Российской Федерации; срок действия: с 18.05.2015; реквизиты документа-основания: постановление "О порядке установления охранных зон объектов электросетевого хозяйства и особых условий использования земельных участков, расположенных в границах таких зон" от 24.02.2009 № 06 выдан: Правительство Российской Федерации. вид		



ДОКУМЕНТ ПОДПИСАН
ЭЛЕКТРОННОЙ ПОДПИСЬЮ

Сертификат: 00ВВ056В7401СВ38D2В3576АСDС8425108

Владелец: ФЕДЕРАЛЬНАЯ СЛУЖБА ГОСУДАРСТВЕННОЙ
РЕГИСТРАЦИИ, КАДАСТРА И КАРТОГРАФИИ
Действителен: с 27.06.2023 по 19.09.2024

полное наименование должности

инициалы, фамилия

Земельный участок			
вид объекта недвижимости			
Лист № 3 раздела 1	Всего листов раздела 1: 3	Всего разделов: 8	Всего листов выписки: 45
27.02.2024г. № КУВИ-001/2024-57511647			
Кадастровый номер:		50:19:0040114:239	
		ограничения (обременения): ограничения прав на земельный участок, предусмотренные статьей 56 Земельного кодекса Российской Федерации; срок действия: с 01.11.2016; реквизиты документа-основания: постановление Правительства Российской Федерации "О некоторых вопросах установления охранных зон объектов электросетевого хозяйства" от 26.08.2013 № 736. вид ограничения (обременения): ограничения прав на земельный участок, предусмотренные статьей 56 Земельного кодекса Российской Федерации; срок действия: с 17.11.2023; реквизиты документа-основания: об определении местоположения береговых линий (границ водных объектов), установлении границ водоохранных зон, прибрежных защитных полос водных объектов на территории Московской области от 14.09.2023 № 2307-РМ выдан: Министерство экологии и природопользования Московской области . вид ограничения (обременения): ограничения прав на земельный участок, предусмотренные статьей 56 Земельного кодекса Российской Федерации; срок действия: с 30.11.2023; реквизиты документа-основания: распоряжение «Об определении местоположения береговых линий (границ водных объектов), установлении границ водоохранных зон, прибрежных защитных полос водных объектов на территории Московской области» от 14.09.2023 № 2307-РМ выдан: Министерство экологии и природопользования Московской области.	
Получатель выписки:		Соломатин Владимир Иванович, действующий(ая) на основании документа "" от имени заявителя ОБЩЕСТВО С ОГРАНИЧЕННОЙ ОТВЕТСТВЕННОСТЬЮ "АГРО ПРОПЕРТИ МЕНЕДЖМЕНТ", 7702383526	

полное наименование должности	 ДОКУМЕНТ ПОДПИСАН ЭЛЕКТРОННОЙ ПОДПИСЬЮ	инициалы, фамилия
	Сертификат: 00ВВ056В7401СВ38D2В3576АСDС8425108 Владелец: ФЕДЕРАЛЬНАЯ СЛУЖБА ГОСУДАРСТВЕННОЙ РЕГИСТРАЦИИ, КАДАСТРА И КАРТОГРАФИИ Действителен: с 27.06.2023 по 19.09.2024	

Выписка из Единого государственного реестра недвижимости об объекте недвижимости
Сведения о зарегистрированных правах

Земельный участок			
вид объекта недвижимости			
Лист № 1 раздела 2	Всего листов раздела 2: 3	Всего разделов: 8	Всего листов выписки: 45
27.02.2024г. № КУВИ-001/2024-57511647			
Кадастровый номер:		50:19:0040114:239	
1	Правообладатель (правообладатели):	1.1	Общество с ограниченной ответственностью "Агро Проперти Менеджмент", ИНН: 7702383526, ОГРН: 1157746440125
	Сведения о возможности предоставления третьим лицам персональных данных физического лица:	1.1.1	данные отсутствуют
2	Вид, номер, дата и время государственной регистрации права:	2.1	Собственность 50:19:0040114:239-50/019/2018-4 20.12.2018 10:01:24
3	Сведения об осуществлении государственной регистрации сделки, права без необходимого в силу закона согласия третьего лица, органа:	3.1	данные отсутствуют
4	Ограничение прав и обременение объекта недвижимости:		
	4.1 вид:	Запрещение регистрации	
	дата государственной регистрации:	20.02.2024 12:43:17	
	номер государственной регистрации:	50:19:0040114:239-50/215/2024-11	
	срок, на который установлены ограничение прав и обременение объекта недвижимости:	не установлен	
	лицо, в пользу которого установлены ограничение прав и обременение объекта недвижимости:	не определено	
	сведения о возможности предоставления третьим лицам персональных данных физического лица	данные отсутствуют	
	основание государственной регистрации:	Постановление судебного пристава-исполнителя ОСП по Юго-Восточному АО, № 811567212/7756 (883331/23/77056-ИП), выдан 19.02.2024, ОСП по Юго-Восточному АО	
	сведения об осуществлении государственной регистрации сделки, права, ограничения права без необходимого в силу закона согласия третьего лица, органа:	данные отсутствуют	
	сведения об управляющем залогом и о договоре управления залогом, если такой договор заключен для управления ипотекой:	данные отсутствуют	



ДОКУМЕНТ ПОДПИСАН
ЭЛЕКТРОННОЙ ПОДПИСЬЮ

Сертификат: 00BV056B7401CB38D2B3576ACDC8425108

Владелец: ФЕДЕРАЛЬНАЯ СЛУЖБА ГОСУДАРСТВЕННОЙ
РЕГИСТРАЦИИ, КАДАСТРА И КАРТОГРАФИИ
Действителен: с 27.06.2023 по 19.09.2024

полное наименование должности

инициалы, фамилия

Земельный участок		
вид объекта недвижимости		
Лист № 2 раздела 2	Всего листов раздела 2: 3	Всего разделов: 8
Всего листов выписки: 45		
27.02.2024г. № КУВИ-001/2024-57511647		
Кадастровый номер:		50:19:0040114:239
	сведения о депозитарии, который осуществляет хранение бездвиженной документарной закладной или электронной закладной:	
	ведения о внесении изменений или дополнений в регистрационную запись об ипотеке:	
5	Договоры участия в долевом строительстве:	не зарегистрировано
6	Заявленные в судебном порядке права требования:	данные отсутствуют
7	Сведения о возможности предоставления третьим лицам персональных данных физического лица	данные отсутствуют
8	Сведения о возражении в отношении зарегистрированного права:	данные отсутствуют
9	Сведения о наличии решения об изъятии объекта недвижимости для государственных и муниципальных нужд:	данные отсутствуют
10	Сведения о невозможности государственной регистрации без личного участия правообладателя или его законного представителя:	данные отсутствуют
11	Правопритязания и сведения о наличии поступивших, но не рассмотренных заявлений о проведении государственной регистрации права (перехода, прекращения права), ограничения права или обременения объекта недвижимости, сделки в отношении объекта недвижимости:	отсутствуют



ДОКУМЕНТ ПОДПИСАН
ЭЛЕКТРОННОЙ ПОДПИСЬЮ

Сертификат: 00ВВ056В7401СВ38D2В3576АСDС8425108

Владелец: ФЕДЕРАЛЬНАЯ СЛУЖБА ГОСУДАРСТВЕННОЙ
РЕГИСТРАЦИИ, КАДАСТРА И КАРТОГРАФИИ
Действителен: с 27.06.2023 по 19.09.2024

полное наименование должности

инициалы, фамилия

Земельный участок			
вид объекта недвижимости			
Лист № 3 раздела 2	Всего листов раздела 2: 3	Всего разделов: 8	Всего листов выписки: 45
27.02.2024г. № КУВИ-001/2024-57511647			
Кадастровый номер:		50:19:0040114:239	
11	Сведения о невозможности государственной регистрации перехода, прекращения, ограничения права на земельный участок из земель сельскохозяйственного назначения:	данные отсутствуют	

полное наименование должности		ДОКУМЕНТ ПОДПИСАН ЭЛЕКТРОННОЙ ПОДПИСЬЮ	инициалы, фамилия
	Сертификат: 00ВВ056В7401СВ38D2В3576АСDС8425108 Владелец: ФЕДЕРАЛЬНАЯ СЛУЖБА ГОСУДАРСТВЕННОЙ РЕГИСТРАЦИИ, КАДАСТРА И КАРТОГРАФИИ Действителен: с 27.06.2023 по 19.09.2024		

Выписка из Единого государственного реестра недвижимости об объекте недвижимости
Описание местоположения земельного участка

Земельный участок			
вид объекта недвижимости			
Лист № 1 раздела 3	Всего листов раздела 3: 1	Всего разделов: 8	Всего листов выписки: 45
27.02.2024г. № КУВИ-001/2024-57511647			
Кадастровый номер:		50:19:0040114:239	

План (чертеж, схема) земельного участка



Масштаб 1:30000

Условные обозначения:



ДОКУМЕНТ ПОДПИСАН
ЭЛЕКТРОННОЙ ПОДПИСЬЮ

Сертификат: 00ВВ056В7401СВ38D2В3576АСDС8425108

Владелец: ФЕДЕРАЛЬНАЯ СЛУЖБА ГОСУДАРСТВЕННОЙ
РЕГИСТРАЦИИ, КАДАСТРА И КАРТОГРАФИИ
Действителен: с 27.06.2023 по 19.09.2024

полное наименование должности

инициалы, фамилия

Выписка из Единого государственного реестра недвижимости об объекте недвижимости

Описание местоположения земельного участка

Земельный участок			
вид объекта недвижимости			
Лист № 1 раздела 3.1	Всего листов раздела 3.1: 9	Всего разделов: 8	Всего листов выписки: 45
27.02.2024г. № КУВИ-001/2024-57511647			
Кадастровый номер:		50:19:0040114:239	

Описание местоположения границ земельного участка							
№ п/п	Номер точки		Дирекционный угол	Горизонтальное проложение, м	Описание закрепления на местности	Кадастровые номера смежных участков	Сведения об адресах правообладателей смежных земельных участков
	начальная	конечная					
1	2	3	4	5	6	7	8
1	1.1.1	1.1.2	15°31.9'	188.96	данные отсутствуют	50:19:0000000:23613(2)	адрес отсутствует
2	1.1.2	1.1.3	15°32.1'	118.06	данные отсутствуют	50:19:0000000:23613(2)	адрес отсутствует
3	1.1.3	1.1.4	5°14.9'	195.76	данные отсутствуют	50:19:0000000:23613(2)	адрес отсутствует
4	1.1.4	1.1.5	5°14.5'	243.58	данные отсутствуют	50:19:0000000:23613(2)	адрес отсутствует
5	1.1.5	1.1.6	4°10.0'	128.17	данные отсутствуют	50:19:0000000:23613(2)	адрес отсутствует
6	1.1.6	1.1.7	350°57.1'	15.71	данные отсутствуют	50:19:0000000:23613(2)	адрес отсутствует
7	1.1.7	1.1.8	351°0.0'	18.54	данные отсутствуют	50:19:0000000:23613(2)	адрес отсутствует
8	1.1.8	1.1.9	350°26.0'	60.95	данные отсутствуют	50:19:0000000:23613(2)	адрес отсутствует
9	1.1.9	1.1.10	350°25.5'	305.09	данные отсутствуют	50:19:0000000:23613(2)	адрес отсутствует
10	1.1.10	1.1.11	349°56.5'	126.47	данные отсутствуют	данные отсутствуют	данные отсутствуют
11	1.1.11	1.1.12	350°30.3'	34.86	данные отсутствуют	данные отсутствуют	данные отсутствуют
12	1.1.12	1.1.13	5°1.4'	34.94	данные отсутствуют	данные отсутствуют	данные отсутствуют
13	1.1.13	1.1.14	4°53.2'	6.22	данные отсутствуют	данные отсутствуют	данные отсутствуют
14	1.1.14	1.1.15	4°59.4'	6.09	данные отсутствуют	данные отсутствуют	данные отсутствуют
15	1.1.15	1.1.16	21°11.5'	37.54	данные отсутствуют	данные отсутствуют	данные отсутствуют
16	1.1.16	1.1.17	34°55.3'	5.29	данные отсутствуют	данные отсутствуют	данные отсутствуют
17	1.1.17	1.1.18	52°26.5'	26.81	данные отсутствуют	данные отсутствуют	данные отсутствуют
18	1.1.18	1.1.19	63°52.8'	22.44	данные отсутствуют	данные отсутствуют	данные отсутствуют
19	1.1.19	1.1.20	65°6.4'	120.16	данные отсутствуют	данные отсутствуют	данные отсутствуют
20	1.1.20	1.1.21	65°18.2'	115.41	данные отсутствуют	данные отсутствуют	данные отсутствуют
21	1.1.20	1.1.20			данные отсутствуют	50:19:0040105:308(2)	адрес отсутствует
22	1.1.21	1.1.22	41°35.2'	10.92	данные отсутствуют	данные отсутствуют	данные отсутствуют



ДОКУМЕНТ ПОДПИСАН
ЭЛЕКТРОННОЙ ПОДПИСЬЮ

Сертификат: 00BV056B7401CB38D2B3576ACDC8425108

Владелец: ФЕДЕРАЛЬНАЯ СЛУЖБА ГОСУДАРСТВЕННОЙ

РЕГИСТРАЦИИ, КАДАСТРА И КАРТОГРАФИИ

Действителен: с 27.06.2023 по 19.09.2024

полное наименование должности

инициалы, фамилия

Земельный участок

вид объекта недвижимости

Лист № 2 раздела 3.1

Всего листов раздела 3.1: 9

Всего разделов: 8

Всего листов выписки: 45

27.02.2024г. № КУВИ-001/2024-57511647

Кадастровый номер:

50:19:0040114:239

1	2	3	4	5	6	7	8
23	1.1.22	1.1.23	20°45.7'	8.18	данные отсутствуют	данные отсутствуют	данные отсутствуют
24	1.1.23	1.1.24	0°0.0'	3.71	данные отсутствуют	данные отсутствуют	данные отсутствуют
25	1.1.24	1.1.25	5°54.7'	8.84	данные отсутствуют	данные отсутствуют	данные отсутствуют
26	1.1.25	1.1.26	324°56.9'	3.15	данные отсутствуют	данные отсутствуют	данные отсутствуют
27	1.1.26	1.1.27	99°38.2'	14.58	данные отсутствуют	данные отсутствуют	данные отсутствуют
28	1.1.26	1.1.26			данные отсутствуют	50:19:0040105:132	адрес отсутствует
29	1.1.27	1.1.28	120°50.2'	6.18	данные отсутствуют	данные отсутствуют	данные отсутствуют
30	1.1.28	1.1.29	107°45.8'	27.76	данные отсутствуют	данные отсутствуют	данные отсутствуют
31	1.1.29	1.1.30	97°34.1'	16.02	данные отсутствуют	данные отсутствуют	данные отсутствуют
32	1.1.30	1.1.31	63°28.3'	14.22	данные отсутствуют	данные отсутствуют	данные отсутствуют
33	1.1.31	1.1.32	31°56.3'	9.98	данные отсутствуют	данные отсутствуют	данные отсутствуют
34	1.1.32	1.1.33	23°57.8'	41.68	данные отсутствуют	данные отсутствуют	данные отсутствуют
35	1.1.33	1.1.34	30°56.4'	24.68	данные отсутствуют	данные отсутствуют	данные отсутствуют
36	1.1.34	1.1.35	31°18.5'	28.5	данные отсутствуют	данные отсутствуют	данные отсутствуют
37	1.1.35	1.1.36	27°16.1'	39.29	данные отсутствуют	данные отсутствуют	данные отсутствуют
38	1.1.36	1.1.37	27°59.7'	38.35	данные отсутствуют	данные отсутствуют	данные отсутствуют
39	1.1.37	1.1.38	39°0.6'	28.6	данные отсутствуют	данные отсутствуют	данные отсутствуют
40	1.1.38	1.1.39	49°45.1'	18.02	данные отсутствуют	данные отсутствуют	данные отсутствуют
41	1.1.39	1.1.40	66°1.1'	20.84	данные отсутствуют	данные отсутствуют	данные отсутствуют
42	1.1.40	1.1.41	76°46.5'	18.49	данные отсутствуют	данные отсутствуют	данные отсутствуют
43	1.1.41	1.1.42	90°0.0'	34.93	данные отсутствуют	данные отсутствуют	данные отсутствуют
44	1.1.42	1.1.43	87°47.6'	27.52	данные отсутствуют	данные отсутствуют	данные отсутствуют
45	1.1.43	1.1.44	90°0.0'	20.13	данные отсутствуют	данные отсутствуют	данные отсутствуют
46	1.1.44	1.1.45	53°54.7'	14.38	данные отсутствуют	данные отсутствуют	данные отсутствуют
47	1.1.45	1.1.46	355°35.5'	13.79	данные отсутствуют	данные отсутствуют	данные отсутствуют
48	1.1.46	1.1.47	330°14.0'	17.06	данные отсутствуют	данные отсутствуют	данные отсутствуют
49	1.1.47	1.1.48	309°50.6'	24.79	данные отсутствуют	данные отсутствуют	данные отсутствуют
50	1.1.48	1.1.49	316°13.3'	35.18	данные отсутствуют	данные отсутствуют	данные отсутствуют
51	1.1.49	1.1.50	330°0.8'	31.77	данные отсутствуют	данные отсутствуют	данные отсутствуют



ДОКУМЕНТ ПОДПИСАН
ЭЛЕКТРОННОЙ ПОДПИСЬЮ

Сертификат: 00BV056B7401CB38D2B3576ACDC8425108

Владелец: ФЕДЕРАЛЬНАЯ СЛУЖБА ГОСУДАРСТВЕННОЙ

РЕГИСТРАЦИИ, КАДАСТРА И КАРТОГРАФИИ

Действителен: с 27.06.2023 по 19.09.2024

полное наименование должности

инициалы, фамилия

Земельный участок

вид объекта недвижимости

Лист № 3 раздела 3.1

Всего листов раздела 3.1: 9

Всего разделов: 8

Всего листов выписки: 45

27.02.2024г. № КУВИ-001/2024-57511647

Кадастровый номер:

50:19:0040114:239

1	2	3	4	5	6	7	8
52	1.1.50	1.1.51	344°40.4`	12.07	данные отсутствуют	данные отсутствуют	данные отсутствуют
53	1.1.51	1.1.52	320°55.0`	23.05	данные отсутствуют	данные отсутствуют	данные отсутствуют
54	1.1.52	1.1.53	65°29.6`	10.58	данные отсутствуют	данные отсутствуют	данные отсутствуют
55	1.1.53	1.1.54	345°51.1`	124.78	данные отсутствуют	данные отсутствуют	данные отсутствуют
56	1.1.54	1.1.55	73°32.0`	54.58	данные отсутствуют	данные отсутствуют	данные отсутствуют
57	1.1.55	1.1.56	59°57.7`	23.25	данные отсутствуют	данные отсутствуют	данные отсутствуют
58	1.1.56	1.1.57	30°25.6`	20.85	данные отсутствуют	данные отсутствуют	данные отсутствуют
59	1.1.57	1.1.58	11°21.5`	16.2	данные отсутствуют	данные отсутствуют	данные отсутствуют
60	1.1.58	1.1.59	4°51.0`	13.25	данные отсутствуют	50:19:0000000:23405	адрес отсутствует
61	1.1.59	1.1.60	91°38.2`	355.05	данные отсутствуют	50:19:0000000:23405	адрес отсутствует
62	1.1.60	1.1.61	69°41.6`	21.29	данные отсутствуют	50:19:0000000:23405	адрес отсутствует
63	1.1.61	1.1.62	149°42.7`	31.47	данные отсутствуют	данные отсутствуют	данные отсутствуют
64	1.1.62	1.1.63	188°6.5`	15.03	данные отсутствуют	данные отсутствуют	данные отсутствуют
65	1.1.62	1.1.62			данные отсутствуют	50:19:0000000:24503(3)	данные отсутствуют
66	1.1.63	1.1.64	221°22.0`	35.38	данные отсутствуют	данные отсутствуют	данные отсутствуют
67	1.1.64	1.1.65	152°45.4`	81.24	данные отсутствуют	50:19:0000000:24503(3)	данные отсутствуют
68	1.1.65	1.1.66	146°18.6`	15.32	данные отсутствуют	50:19:0000000:24503(3)	данные отсутствуют
69	1.1.66	1.1.67	216°51.8`	15.94	данные отсутствуют	50:19:0000000:24503(3)	данные отсутствуют
70	1.1.67	1.1.68	240°31.9`	28.07	данные отсутствуют	50:19:0000000:24503(3)	данные отсутствуют
71	1.1.68	1.1.69	243°27.2`	28.51	данные отсутствуют	50:19:0000000:24503(3)	данные отсутствуют
72	1.1.69	1.1.70	222°58.3`	21.77	данные отсутствуют	50:19:0000000:24503(3)	данные отсутствуют
73	1.1.70	1.1.71	252°15.6`	27.9	данные отсутствуют	50:19:0000000:24503(3)	данные отсутствуют
74	1.1.71	1.1.72	256°51.6`	32.73	данные отсутствуют	50:19:0000000:24503(3)	данные отсутствуют
75	1.1.72	1.1.73	206°33.9`	9.5	данные отсутствуют	50:19:0000000:24503(3)	данные отсутствуют
76	1.1.73	1.1.74	180°0.0`	23.36	данные отсутствуют	50:19:0000000:24503(3)	данные отсутствуют
77	1.1.74	1.1.75	165°38.9`	47.16	данные отсутствуют	50:19:0000000:24503(3)	данные отсутствуют
78	1.1.75	1.1.76	165°58.0`	65.69	данные отсутствуют	50:19:0000000:24503(3)	данные отсутствуют
79	1.1.76	1.1.77	147°58.0`	20.04	данные отсутствуют	50:19:0000000:24503(3)	данные отсутствуют
80	1.1.77	1.1.78	128°8.9`	18.91	данные отсутствуют	50:19:0000000:24503(3)	данные отсутствуют



ДОКУМЕНТ ПОДПИСАН
ЭЛЕКТРОННОЙ ПОДПИСЬЮ

Сертификат: 00BV056B7401CB38D2B3576ACDC8425108

Владелец: ФЕДЕРАЛЬНАЯ СЛУЖБА ГОСУДАРСТВЕННОЙ

РЕГИСТРАЦИИ, КАДАСТРА И КАРТОГРАФИИ

Действителен: с 27.06.2023 по 19.09.2024

полное наименование должности

инициалы, фамилия

Земельный участок

вид объекта недвижимости

Лист № 4 раздела 3.1

Всего листов раздела 3.1: 9

Всего разделов: 8

Всего листов выписки: 45

27.02.2024г. № КУВИ-001/2024-57511647

Кадастровый номер:

50:19:0040114:239

1	2	3	4	5	6	7	8
81	1.1.78	1.1.79	105°16.8`	36.31	данные отсутствуют	50:19:0000000:24503(3)	данные отсутствуют
82	1.1.79	1.1.80	117°37.4`	25.19	данные отсутствуют	50:19:0000000:24503(3)	данные отсутствуют
83	1.1.80	1.1.81	135°1.5`	16.53	данные отсутствуют	50:19:0000000:24503(3)	данные отсутствуют
84	1.1.81	1.1.82	171°13.6`	13.96	данные отсутствуют	50:19:0000000:24503(3)	данные отсутствуют
85	1.1.82	1.1.83	195°57.0`	15.47	данные отсутствуют	50:19:0000000:24503(3)	данные отсутствуют
86	1.1.83	1.1.84	0°0.0`	2.12	данные отсутствуют	50:19:0000000:24503(3)	данные отсутствуют
87	1.1.84	1.1.85	198°51.8`	46.02	данные отсутствуют	данные отсутствуют	данные отсутствуют
88	1.1.85	1.1.86	206°29.2`	49.24	данные отсутствуют	данные отсутствуют	данные отсутствуют
89	1.1.86	1.1.87	212°40.5`	49.16	данные отсутствуют	данные отсутствуют	данные отсутствуют
90	1.1.87	1.1.88	205°58.5`	46.01	данные отсутствуют	данные отсутствуют	данные отсутствуют
91	1.1.88	1.1.89	216°50.9`	37.1	данные отсутствуют	данные отсутствуют	данные отсутствуют
92	1.1.89	1.1.90	196°57.4`	25.51	данные отсутствуют	данные отсутствуют	данные отсутствуют
93	1.1.90	1.1.91	189°10.4`	33.31	данные отсутствуют	данные отсутствуют	данные отсутствуют
94	1.1.91	1.1.92	211°34.6`	16.17	данные отсутствуют	данные отсутствуют	данные отсутствуют
95	1.1.92	1.1.93	212°37.5`	31.48	данные отсутствуют	данные отсутствуют	данные отсутствуют
96	1.1.93	1.1.94	211°23.0`	50.94	данные отсутствуют	данные отсутствуют	данные отсутствуют
97	1.1.94	1.1.95	206°30.3`	8.54	данные отсутствуют	50:19:0000000:24503(3)	данные отсутствуют
98	1.1.95	1.1.96	172°53.5`	30.79	данные отсутствуют	50:19:0000000:24503(3)	данные отсутствуют
99	1.1.96	1.1.97	161°31.7`	20.11	данные отсутствуют	50:19:0000000:24503(3)	данные отсутствуют
100	1.1.97	1.1.98	170°30.7`	32.27	данные отсутствуют	50:19:0000000:24503(3)	данные отсутствуют
101	1.1.98	1.1.99	152°8.5`	20.39	данные отсутствуют	данные отсутствуют	данные отсутствуют
102	1.1.99	1.1.100	73°16.7`	48	данные отсутствуют	50:19:0000000:325	данные отсутствуют
103	1.1.100	1.1.101	216°53.5`	66.58	данные отсутствуют	50:19:0000000:325	данные отсутствуют
104	1.1.101	1.1.102	213°54.2`	7.46	данные отсутствуют	50:19:0000000:325	данные отсутствуют
105	1.1.102	1.1.103	298°2.0`	17.98	данные отсутствуют	50:19:0000000:325	данные отсутствуют
106	1.1.103	1.1.104	284°46.3`	20.79	данные отсутствуют	данные отсутствуют	данные отсутствуют
107	1.1.104	1.1.105	221°59.0`	14.25	данные отсутствуют	данные отсутствуют	данные отсутствуют
108	1.1.105	1.1.106	224°58.9`	22.45	данные отсутствуют	данные отсутствуют	данные отсутствуют
109	1.1.106	1.1.107	230°33.2`	23.31	данные отсутствуют	данные отсутствуют	данные отсутствуют



ДОКУМЕНТ ПОДПИСАН
ЭЛЕКТРОННОЙ ПОДПИСЬЮ

Сертификат: 00BV056B7401CB38D2B3576ACDC8425108

Владелец: ФЕДЕРАЛЬНАЯ СЛУЖБА ГОСУДАРСТВЕННОЙ

РЕГИСТРАЦИИ, КАДАСТРА И КАРТОГРАФИИ

Действителен: с 27.06.2023 по 19.09.2024

полное наименование должности

инициалы, фамилия

Земельный участок

вид объекта недвижимости

Лист № 5 раздела 3.1

Всего листов раздела 3.1: 9

Всего разделов: 8

Всего листов выписки: 45

27.02.2024г. № КУВИ-001/2024-57511647

Кадастровый номер:

50:19:0040114:239

1	2	3	4	5	6	7	8
110	1.1.107	1.1.108	240°15.1'	17.07	данные отсутствуют	данные отсутствуют	данные отсутствуют
111	1.1.108	1.1.109	253°20.2'	11.05	данные отсутствуют	данные отсутствуют	данные отсутствуют
112	1.1.109	1.1.110	289°41.5'	15.73	данные отсутствуют	данные отсутствуют	данные отсутствуют
113	1.1.110	1.1.111	300°14.9'	14.69	данные отсутствуют	данные отсутствуют	данные отсутствуют
114	1.1.110	1.1.110			данные отсутствуют	50:19:0000000:24503(12)	данные отсутствуют
115	1.1.111	1.1.112	285°12.5'	12.08	данные отсутствуют	данные отсутствуют	данные отсутствуют
116	1.1.112	1.1.113	256°0.7'	8.69	данные отсутствуют	50:19:0000000:24503(12)	данные отсутствуют
117	1.1.113	1.1.114	270°0.0'	18	данные отсутствуют	50:19:0000000:24503(12)	данные отсутствуют
118	1.1.114	1.1.115	298°35.4'	17.97	данные отсутствуют	данные отсутствуют	данные отсутствуют
119	1.1.115	1.1.116	230°54.8'	6.93	данные отсутствуют	данные отсутствуют	данные отсутствуют
120	1.1.116	1.1.117	223°27.8'	27.71	данные отсутствуют	данные отсутствуют	данные отсутствуют
121	1.1.117	1.1.118	221°38.7'	25.49	данные отсутствуют	50:19:0000000:24503(12)	данные отсутствуют
122	1.1.118	1.1.119	195°53.6'	15.41	данные отсутствуют	50:19:0000000:24503(12)	данные отсутствуют
123	1.1.119	1.1.120	178°15.7'	34.95	данные отсутствуют	50:19:0000000:24503(12)	данные отсутствуют
124	1.1.120	1.1.121	188°8.8'	14.96	данные отсутствуют	50:19:0000000:24503(12)	данные отсутствуют
125	1.1.121	1.1.122	212°28.9'	13.8	данные отсутствуют	50:19:0000000:24503(12)	данные отсутствуют
126	1.1.122	1.1.123	225°1.5'	16.47	данные отсутствуют	50:19:0000000:24503(12)	данные отсутствуют
127	1.1.123	1.1.124	245°59.9'	10.4	данные отсутствуют	50:19:0000000:24503(12)	данные отсутствуют
128	1.1.124	1.1.125	254°3.9'	15.44	данные отсутствуют	50:19:0000000:24503(12)	данные отсутствуют
129	1.1.125	1.1.126	259°22.6'	17.19	данные отсутствуют	50:19:0000000:24503(12)	данные отсутствуют
130	1.1.126	1.1.127	229°25.6'	19.51	данные отсутствуют	50:19:0000000:24503(12)	данные отсутствуют
131	1.1.127	1.1.128	226°6.2'	39.68	данные отсутствуют	данные отсутствуют	данные отсутствуют
132	1.1.128	1.1.129	218°16.7'	25.62	данные отсутствуют	данные отсутствуют	данные отсутствуют
133	1.1.129	1.1.130	211°35.8'	16.17	данные отсутствуют	данные отсутствуют	данные отсутствуют
134	1.1.130	1.1.131	266°26.8'	16.94	данные отсутствуют	данные отсутствуют	данные отсутствуют
135	1.1.131	1.1.132	246°15.8'	28.92	данные отсутствуют	данные отсутствуют	данные отсутствуют
136	1.1.132	1.1.133	234°27.4'	54.62	данные отсутствуют	данные отсутствуют	данные отсутствуют
137	1.1.133	1.1.134	244°53.6'	37.4	данные отсутствуют	данные отсутствуют	данные отсутствуют
138	1.1.134	1.1.135	243°25.9'	58.67	данные отсутствуют	данные отсутствуют	данные отсутствуют



ДОКУМЕНТ ПОДПИСАН
ЭЛЕКТРОННОЙ ПОДПИСЬЮ

Сертификат: 00BV056B7401CB38D2B3576ACDC8425108

Владелец: ФЕДЕРАЛЬНАЯ СЛУЖБА ГОСУДАРСТВЕННОЙ

РЕГИСТРАЦИИ, КАДАСТРА И КАРТОГРАФИИ

Действителен: с 27.06.2023 по 19.09.2024

полное наименование должности

инициалы, фамилия

Земельный участок

вид объекта недвижимости

Лист № 6 раздела 3.1

Всего листов раздела 3.1: 9

Всего разделов: 8

Всего листов выписки: 45

27.02.2024г. № КУВИ-001/2024-57511647

Кадастровый номер:

50:19:0040114:239

1	2	3	4	5	6	7	8
139	1.1.135	1.1.136	162°45.1'	23.51	данные отсутствуют	данные отсутствуют	данные отсутствуют
140	1.1.136	1.1.137	176°48.9'	19.08	данные отсутствуют	данные отсутствуют	данные отсутствуют
141	1.1.137	1.1.138	169°14.5'	22.61	данные отсутствуют	данные отсутствуют	данные отсутствуют
142	1.1.138	1.1.139	184°3.7'	14.97	данные отсутствуют	данные отсутствуют	данные отсутствуют
143	1.1.139	1.1.140	274°59.4'	54.15	данные отсутствуют	данные отсутствуют	данные отсутствуют
144	1.1.140	1.1.141	188°7.5'	115.4	данные отсутствуют	данные отсутствуют	данные отсутствуют
145	1.1.141	1.1.142	187°55.8'	2.03	данные отсутствуют	50:19:0040434:61	ycbush@gmail.com, обл.Московская, Одинцовский р-н, пос.Горки-10, д.9, кв.45
146	1.1.142	1.1.143	99°17.3'	53.96	данные отсутствуют	данные отсутствуют	данные отсутствуют
147	1.1.143	1.1.144	178°5.2'	15.88	данные отсутствуют	50:19:0000000:24472(4)	данные отсутствуют
148	1.1.144	1.1.145	187°8.3'	14.89	данные отсутствуют	50:19:0000000:24472(4)	данные отсутствуют
149	1.1.145	1.1.146	181°44.9'	20.32	данные отсутствуют	50:19:0000000:24472(4)	данные отсутствуют
150	1.1.146	1.1.147	198°25.0'	29.18	данные отсутствуют	50:19:0000000:24472(4)	данные отсутствуют
151	1.1.147	1.1.148	203°10.3'	14.05	данные отсутствуют	50:19:0000000:24472(4)	данные отсутствуют
152	1.1.148	1.1.149	210°28.2'	12.15	данные отсутствуют	50:19:0000000:24472(4)	данные отсутствуют
153	1.1.149	1.1.150	192°13.3'	23.29	данные отсутствуют	50:19:0000000:24472(4)	данные отсутствуют
154	1.1.150	1.1.151	192°31.1'	34.05	данные отсутствуют	50:19:0000000:24472(4)	данные отсутствуют
155	1.1.151	1.1.152	181°13.7'	28.93	данные отсутствуют	50:19:0000000:24472(4)	данные отсутствуют
156	1.1.152	1.1.153	169°33.7'	16.89	данные отсутствуют	50:19:0000000:24472(4)	данные отсутствуют
157	1.1.153	1.1.154	171°10.3'	19.94	данные отсутствуют	50:19:0000000:24472(4)	данные отсутствуют
158	1.1.154	1.1.155	177°58.7'	17.86	данные отсутствуют	50:19:0000000:24472(4)	данные отсутствуют
159	1.1.155	1.1.156	182°46.1'	25.26	данные отсутствуют	50:19:0000000:24472(4)	данные отсутствуют
160	1.1.156	1.1.157	182°2.5'	35.1	данные отсутствуют	50:19:0000000:24472(4)	данные отсутствуют
161	1.1.157	1.1.158	171°32.5'	16.79	данные отсутствуют	50:19:0000000:24472(4)	данные отсутствуют
162	1.1.158	1.1.159	165°57.6'	35.53	данные отсутствуют	50:19:0000000:24472(4)	данные отсутствуют
163	1.1.159	1.1.160	164°37.1'	32.54	данные отсутствуют	50:19:0000000:24472(4)	данные отсутствуют
164	1.1.160	1.1.161	169°42.4'	34.41	данные отсутствуют	50:19:0000000:24472(4)	данные отсутствуют
165	1.1.161	1.1.162	171°54.7'	21.75	данные отсутствуют	50:19:0000000:24472(4)	данные отсутствуют
166	1.1.162	1.1.163	169°19.3'	19.59	данные отсутствуют	50:19:0000000:24472(4)	данные отсутствуют
167	1.1.163	1.1.164	90°0.0'	8.78	данные отсутствуют	50:19:0000000:24472(4)	данные отсутствуют



ДОКУМЕНТ ПОДПИСАН
ЭЛЕКТРОННОЙ ПОДПИСЬЮ

Сертификат: 00BV056B7401CB38D2B3576ACDC8425108

Владелец: ФЕДЕРАЛЬНАЯ СЛУЖБА ГОСУДАРСТВЕННОЙ

РЕГИСТРАЦИИ, КАДАСТРА И КАРТОГРАФИИ

Действителен: с 27.06.2023 по 19.09.2024

полное наименование должности

инициалы, фамилия

Земельный участок

вид объекта недвижимости

Лист № 7 раздела 3.1

Всего листов раздела 3.1: 9

Всего разделов: 8

Всего листов выписки: 45

27.02.2024г. № КУВИ-001/2024-57511647

Кадастровый номер:

50:19:0040114:239

1	2	3	4	5	6	7	8
168	1.1.164	1.1.165	91°51.2'	27.2	данные отсутствуют	50:19:0000000:24472(4)	данные отсутствуют
169	1.1.165	1.1.166	104°1.4'	21.71	данные отсутствуют	данные отсутствуют	данные отсутствуют
170	1.1.166	1.1.167	134°58.9'	22.35	данные отсутствуют	данные отсутствуют	данные отсутствуют
171	1.1.167	1.1.168	143°29.9'	29.47	данные отсутствуют	50:19:0000000:24472(4)	данные отсутствуют
172	1.1.168	1.1.169	151°33.1'	23.95	данные отсутствуют	50:19:0000000:24472(4)	данные отсутствуют
173	1.1.169	1.1.170	126°13.1'	16.35	данные отсутствуют	данные отсутствуют	данные отсутствуют
174	1.1.170	1.1.171	104°1.6'	28.92	данные отсутствуют	данные отсутствуют	данные отсутствуют
175	1.1.171	1.1.172	111°20.7'	21.68	данные отсутствуют	50:19:0000000:24472(4)	данные отсутствуют
176	1.1.172	1.1.173	126°53.3'	17.54	данные отсутствуют	данные отсутствуют	данные отсутствуют
177	1.1.173	1.1.174	97°38.6'	13.31	данные отсутствуют	данные отсутствуют	данные отсутствуют
178	1.1.174	1.1.175	101°47.5'	21.48	данные отсутствуют	данные отсутствуют	данные отсутствуют
179	1.1.174	1.1.174			данные отсутствуют	50:19:0000000:24472(4)	данные отсутствуют
180	1.1.175	1.1.176	111°31.4'	35.87	данные отсутствуют	данные отсутствуют	данные отсутствуют
181	1.1.176	1.1.177	122°28.6'	34.3	данные отсутствуют	данные отсутствуют	данные отсутствуют
182	1.1.177	1.1.178	127°43.7'	34.42	данные отсутствуют	50:19:0000000:24472(6)	данные отсутствуют
183	1.1.178	1.1.179	131°38.2'	31.7	данные отсутствуют	50:19:0000000:24472(6)	данные отсутствуют
184	1.1.179	1.1.180	126°18.1'	16.32	данные отсутствуют	50:19:0000000:24472(6)	данные отсутствуют
185	1.1.180	1.1.181	139°39.2'	61.01	данные отсутствуют	50:19:0000000:24472(6)	данные отсутствуют
186	1.1.181	1.1.182	145°57.2'	39.19	данные отсутствуют	50:19:0000000:24472(6)	данные отсутствуют
187	1.1.182	1.1.183	164°37.3'	26.4	данные отсутствуют	50:19:0000000:24472(6)	данные отсутствуют
188	1.1.183	1.1.184	185°1.1'	29.95	данные отсутствуют	50:19:0000000:24472(6)	данные отсутствуют
189	1.1.184	1.1.185	190°0.0'	32.77	данные отсутствуют	50:19:0000000:24472(6)	данные отсутствуют
190	1.1.185	1.1.186	190°5.2'	12.68	данные отсутствуют	50:19:0000000:24472(6)	данные отсутствуют
191	1.1.186	1.1.187	181°14.9'	20.19	данные отсутствуют	50:19:0000000:24472(6)	данные отсутствуют
192	1.1.187	1.1.188	205°24.8'	39.82	данные отсутствуют	данные отсутствуют	данные отсутствуют
193	1.1.188	1.1.189	214°53.5'	35.3	данные отсутствуют	данные отсутствуют	данные отсутствуют
194	1.1.189	1.1.190	216°0.9'	59.68	данные отсутствуют	данные отсутствуют	данные отсутствуют
195	1.1.190	1.1.191	221°59.5'	94.45	данные отсутствуют	данные отсутствуют	данные отсутствуют
196	1.1.191	1.1.192	226°7.2'	63.31	данные отсутствуют	данные отсутствуют	данные отсутствуют



ДОКУМЕНТ ПОДПИСАН
ЭЛЕКТРОННОЙ ПОДПИСЬЮ

Сертификат: 00BV056B7401CB38D2B3576ACDC8425108

Владелец: ФЕДЕРАЛЬНАЯ СЛУЖБА ГОСУДАРСТВЕННОЙ

РЕГИСТРАЦИИ, КАДАСТРА И КАРТОГРАФИИ

Действителен: с 27.06.2023 по 19.09.2024

полное наименование должности

инициалы, фамилия

Земельный участок

вид объекта недвижимости

Лист № 8 раздела 3.1

Всего листов раздела 3.1: 9

Всего разделов: 8

Всего листов выписки: 45

27.02.2024г. № КУВИ-001/2024-57511647

Кадастровый номер:

50:19:0040114:239

1	2	3	4	5	6	7	8
197	1.1.192	1.1.193	233°8.4'	35.11	данные отсутствуют	данные отсутствуют	данные отсутствуют
198	1.1.193	1.1.194	246°47.6'	26.72	данные отсутствуют	данные отсутствуют	данные отсутствуют
199	1.1.194	1.1.195	264°0.8'	16.78	данные отсутствуют	данные отсутствуют	данные отсутствуют
200	1.1.195	1.1.196	274°13.5'	23.75	данные отсутствуют	данные отсутствуют	данные отсутствуют
201	1.1.196	1.1.197	276°20.4'	31.78	данные отсутствуют	данные отсутствуют	данные отсутствуют
202	1.1.197	1.1.198	276°59.2'	43.32	данные отсутствуют	данные отсутствуют	данные отсутствуют
203	1.1.198	1.1.199	280°58.1'	27.7	данные отсутствуют	данные отсутствуют	данные отсутствуют
204	1.1.199	1.1.200	302°58.5'	12.66	данные отсутствуют	данные отсутствуют	данные отсутствуют
205	1.1.200	1.1.201	302°49.0'	5.09	данные отсутствуют	данные отсутствуют	данные отсутствуют
206	1.1.201	1.1.202	308°57.5'	23.71	данные отсутствуют	данные отсутствуют	данные отсутствуют
207	1.1.202	1.1.203	325°49.4'	29.71	данные отсутствуют	данные отсутствуют	данные отсутствуют
208	1.1.203	1.1.204	330°48.5'	34.16	данные отсутствуют	данные отсутствуют	данные отсутствуют
209	1.1.204	1.1.205	314°12.0'	44.06	данные отсутствуют	данные отсутствуют	данные отсутствуют
210	1.1.205	1.1.206	319°43.9'	14.4	данные отсутствуют	данные отсутствуют	данные отсутствуют
211	1.1.206	1.1.207	324°31.7'	92.57	данные отсутствуют	данные отсутствуют	данные отсутствуют
212	1.1.207	1.1.208	318°1.7'	182.33	данные отсутствуют	данные отсутствуют	данные отсутствуют
213	1.1.208	1.1.209	307°37.5'	16.69	данные отсутствуют	данные отсутствуют	данные отсутствуют
214	1.1.209	1.1.210	307°37.0'	31.91	данные отсутствуют	данные отсутствуют	данные отсутствуют
215	1.1.210	1.1.1	291°36.7'	32.47	данные отсутствуют	данные отсутствуют	данные отсутствуют
216	1.2.211	1.2.212	180°0.0'	2.13	данные отсутствуют	данные отсутствуют	данные отсутствуют
217	1.2.212	1.2.213	171°51.5'	7.49	данные отсутствуют	данные отсутствуют	данные отсутствуют
218	1.2.213	1.2.214	129°44.6'	8.26	данные отсутствуют	данные отсутствуют	данные отсутствуют
219	1.2.214	1.2.215	99°29.5'	6.43	данные отсутствуют	50:19:0000000:23613(5)	адрес отсутствует
220	1.2.215	1.2.216	33°53.9'	3.82	данные отсутствуют	50:19:0000000:23613(5)	адрес отсутствует
221	1.2.216	1.2.217	347°24.1'	9.77	данные отсутствуют	50:19:0000000:23613(5)	адрес отсутствует
222	1.2.217	1.2.218	286°45.5'	11.03	данные отсутствуют	50:19:0000000:23613(5)	адрес отсутствует
223	1.2.218	1.2.211	270°0.0'	3.19	данные отсутствуют	данные отсутствуют	данные отсутствуют
224	1.3.219	1.3.220	130°36.6'	48.78	данные отсутствуют	данные отсутствуют	данные отсутствуют
225	1.3.220	1.3.221	40°49.3'	61.53	данные отсутствуют	данные отсутствуют	данные отсутствуют



ДОКУМЕНТ ПОДПИСАН
ЭЛЕКТРОННОЙ ПОДПИСЬЮ

Сертификат: 00BV056B7401CB38D2B3576ACDC8425108

Владелец: ФЕДЕРАЛЬНАЯ СЛУЖБА ГОСУДАРСТВЕННОЙ

РЕГИСТРАЦИИ, КАДАСТРА И КАРТОГРАФИИ

Действителен: с 27.06.2023 по 19.09.2024

полное наименование должности

инициалы, фамилия

Земельный участок

вид объекта недвижимости

Лист № 9 раздела 3.1

Всего листов раздела 3.1: 9

Всего разделов: 8

Всего листов выписки: 45

27.02.2024г. № КУВИ-001/2024-57511647

Кадастровый номер:

50:19:0040114:239

1	2	3	4	5	6	7	8
226	1.3.221	1.3.222	311°26.0'	47.98	данные отсутствуют	данные отсутствуют	данные отсутствуют
227	1.3.222	1.3.219	221°33.6'	62.22	данные отсутствуют	данные отсутствуют	данные отсутствуют
228	1.4.223	1.4.224	344°11.7'	4.48	данные отсутствуют	данные отсутствуют	данные отсутствуют
229	1.4.224	1.4.225	329°8.8'	3.59	данные отсутствуют	данные отсутствуют	данные отсутствуют
230	1.4.225	1.4.226	314°54.9'	9.57	данные отсутствуют	данные отсутствуют	данные отсутствуют
231	1.4.226	1.4.227	299°5.6'	12.67	данные отсутствуют	данные отсутствуют	данные отсутствуют
232	1.4.227	1.4.228	283°10.2'	10.75	данные отсутствуют	данные отсутствуют	данные отсутствуют
233	1.4.228	1.4.229	276°3.6'	11.75	данные отсутствуют	данные отсутствуют	данные отсутствуют
234	1.4.229	1.4.230	265°57.4'	8.65	данные отсутствуют	данные отсутствуют	данные отсутствуют
235	1.4.230	1.4.231	243°16.8'	8.25	данные отсутствуют	данные отсутствуют	данные отсутствуют
236	1.4.231	1.4.232	209°52.4'	9.92	данные отсутствуют	данные отсутствуют	данные отсутствуют
237	1.4.232	1.4.233	186°56.5'	117.18	данные отсутствуют	данные отсутствуют	данные отсутствуют
238	1.4.233	1.4.234	154°55.1'	10.19	данные отсутствуют	данные отсутствуют	данные отсутствуют
239	1.4.234	1.4.235	130°58.7'	12.2	данные отсутствуют	данные отсутствуют	данные отсутствуют
240	1.4.235	1.4.236	98°52.6'	19.96	данные отсутствуют	данные отсутствуют	данные отсутствуют
241	1.4.236	1.4.237	87°26.8'	14.14	данные отсутствуют	данные отсутствуют	данные отсутствуют
242	1.4.237	1.4.238	71°40.9'	7.8	данные отсутствуют	данные отсутствуют	данные отсутствуют
243	1.4.238	1.4.239	55°1.2'	7.52	данные отсутствуют	данные отсутствуют	данные отсутствуют
244	1.4.239	1.4.240	30°55.4'	7.18	данные отсутствуют	данные отсутствуют	данные отсутствуют
245	1.4.240	1.4.223	6°53.3'	112.81	данные отсутствуют	данные отсутствуют	данные отсутствуют



ДОКУМЕНТ ПОДПИСАН
ЭЛЕКТРОННОЙ ПОДПИСЬЮ

Сертификат: 00BV056B7401CB38D2B3576ACDC8425108

Владелец: ФЕДЕРАЛЬНАЯ СЛУЖБА ГОСУДАРСТВЕННОЙ

РЕГИСТРАЦИИ, КАДАСТРА И КАРТОГРАФИИ

Действителен: с 27.06.2023 по 19.09.2024

полное наименование должности

инициалы, фамилия

Выписка из Единого государственного реестра недвижимости об объекте недвижимости

Описание местоположения земельного участка

Земельный участок			
вид объекта недвижимости			
Лист № 1 раздела 3.2	Всего листов раздела 3.2: 9	Всего разделов: 8	Всего листов выписки: 45
27.02.2024г. № КУВИ-001/2024-57511647			
Кадастровый номер:		50:19:0040114:239	

Сведения о характерных точках границы земельного участка				
Система координат МСК-50, зона 1				
Номер точки	Координаты, м		Описание закрепления на местности	Средняя квадратичная погрешность определения координат характерных точек границ земельного участка, м
	X	Y		
1	2	3	4	5
1	467032.63	1285536.59	Закрепление отсутствует	0.1
2	467214.69	1285587.19	Закрепление отсутствует	0.1
3	467328.44	1285618.81	Закрепление отсутствует	0.1
4	467523.38	1285636.72	Закрепление отсутствует	0.1
5	467765.94	1285658.97	Закрепление отсутствует	0.1
6	467893.77	1285668.28	Закрепление отсутствует	0.1
7	467909.28	1285665.81	Закрепление отсутствует	0.1
8	467927.59	1285662.91	Закрепление отсутствует	0.1
9	467987.69	1285652.78	Закрепление отсутствует	0.1
10	468288.53	1285602.03	Закрепление отсутствует	0.1
11	468413.06	1285579.94	Закрепление отсутствует	0.1
12	468447.44	1285574.19	Закрепление отсутствует	0.1
13	468482.25	1285577.25	Закрепление отсутствует	0.1
14	468488.45	1285577.78	Закрепление отсутствует	0.1
15	468494.52	1285578.31	Закрепление отсутствует	0.1
16	468529.52	1285591.88	Закрепление отсутствует	0.1
17	468533.86	1285594.91	Закрепление отсутствует	0.1
18	468550.2	1285616.16	Закрепление отсутствует	0.1
19	468560.08	1285636.31	Закрепление отсутствует	0.1
20	468610.66	1285745.31	Закрепление отсутствует	0.1
21	468658.88	1285850.16	Закрепление отсутствует	0.1
22	468667.05	1285857.41	Закрепление отсутствует	0.1

 ДОКУМЕНТ ПОДПИСАН ЭЛЕКТРОННОЙ ПОДПИСЬЮ Сертификат: 00ВВ056В7401СВ38D2В3576АСDC8425108 Владелец: ФЕДЕРАЛЬНАЯ СЛУЖБА ГОСУДАРСТВЕННОЙ РЕГИСТРАЦИИ, КАДАСТРА И КАРТОГРАФИИ Действителен: с 27.06.2023 по 19.09.2024	инициалы, фамилия
полное наименование должности	

Земельный участок

вид объекта недвижимости

Лист № 2 раздела 3.2

Всего листов раздела 3.2: 9

Всего разделов: 8

Всего листов выписки: 45

27.02.2024г. № КУВИ-001/2024-57511647

Кадастровый номер:

50:19:0040114:239

1	2	3	4	5
23	468674.7	1285860.31	Закрепление отсутствует	0.1
24	468678.41	1285860.31	Закрепление отсутствует	0.1
25	468687.2	1285861.22	Закрепление отсутствует	0.1
26	468689.78	1285859.41	Закрепление отсутствует	0.1
27	468687.34	1285873.78	Закрепление отсутствует	0.1
28	468684.17	1285879.09	Закрепление отсутствует	0.1
29	468675.7	1285905.53	Закрепление отсутствует	0.1
30	468673.59	1285921.41	Закрепление отсутствует	0.1
31	468679.94	1285934.13	Закрепление отсутствует	0.1
32	468688.41	1285939.41	Закрепление отсутствует	0.1
33	468726.5	1285956.34	Закрепление отсутствует	0.1
34	468747.67	1285969.03	Закрепление отсутствует	0.1
35	468772.02	1285983.84	Закрепление отсутствует	0.1
36	468806.94	1286001.84	Закрепление отсутствует	0.1
37	468840.8	1286019.84	Закрепление отсутствует	0.1
38	468863.02	1286037.84	Закрепление отсутствует	0.1
39	468874.66	1286051.59	Закрепление отсутствует	0.1
40	468883.13	1286070.63	Закрепление отсутствует	0.1
41	468887.36	1286088.63	Закрепление отсутствует	0.1
42	468887.36	1286123.56	Закрепление отсутствует	0.1
43	468888.42	1286151.06	Закрепление отсутствует	0.1
44	468888.42	1286171.19	Закрепление отсутствует	0.1
45	468896.89	1286182.81	Закрепление отсутствует	0.1
46	468910.64	1286181.75	Закрепление отсутствует	0.1
47	468925.45	1286173.28	Закрепление отсутствует	0.1
48	468941.33	1286154.25	Закрепление отсутствует	0.1
49	468966.73	1286129.91	Закрепление отсутствует	0.1
50	468994.25	1286114.03	Закрепление отсутствует	0.1
51	469005.89	1286110.84	Закрепление отсутствует	0.1



ДОКУМЕНТ ПОДПИСАН
ЭЛЕКТРОННОЙ ПОДПИСЬЮ

Сертификат: 00ВВ056В7401СВ38Д2В3576АСДС8425108

Владелец: ФЕДЕРАЛЬНАЯ СЛУЖБА ГОСУДАРСТВЕННОЙ

РЕГИСТРАЦИИ, КАДАСТРА И КАРТОГРАФИИ

Действителен: с 27.06.2023 по 19.09.2024

полное наименование должности

инициалы, фамилия

Земельный участок

вид объекта недвижимости

Лист № 3 раздела 3.2

Всего листов раздела 3.2: 9

Всего разделов: 8

Всего листов выписки: 45

27.02.2024г. № КУВИ-001/2024-57511647

Кадастровый номер:

50:19:0040114:239

1	2	3	4	5
52	469023.78	1286096.31	Закрепление отсутствует	0.1
53	469028.17	1286105.94	Закрепление отсутствует	0.1
54	469149.16	1286075.44	Закрепление отсутствует	0.1
55	469164.63	1286127.78	Закрепление отсутствует	0.1
56	469176.27	1286147.91	Закрепление отсутствует	0.1
57	469194.25	1286158.47	Закрепление отсутствует	0.1
58	469210.13	1286161.66	Закрепление отсутствует	0.1
59	469223.33	1286162.78	Закрепление отсутствует	0.1
60	469213.19	1286517.69	Закрепление отсутствует	0.1
61	469220.58	1286537.66	Закрепление отсутствует	0.1
62	469193.41	1286553.53	Закрепление отсутствует	0.1
63	469178.53	1286551.41	Закрепление отсутствует	0.1
64	469151.98	1286528.03	Закрепление отсутствует	0.1
65	469079.75	1286565.22	Закрепление отсутствует	0.1
66	469067	1286573.72	Закрепление отсутствует	0.1
67	469054.25	1286564.16	Закрепление отсутствует	0.1
68	469040.44	1286539.72	Закрепление отсутствует	0.1
69	469027.7	1286514.22	Закрепление отсутствует	0.1
70	469011.77	1286499.38	Закрепление отсутствует	0.1
71	469003.27	1286472.81	Закрепление отсутствует	0.1
72	468995.83	1286440.94	Закрепление отсутствует	0.1
73	468987.33	1286436.69	Закрепление отсутствует	0.1
74	468963.97	1286436.69	Закрепление отсутствует	0.1
75	468918.28	1286448.38	Закрепление отсутствует	0.1
76	468854.55	1286464.31	Закрепление отсутствует	0.1
77	468837.56	1286474.94	Закрепление отсутствует	0.1
78	468825.88	1286489.81	Закрепление отсутствует	0.1
79	468816.31	1286524.84	Закрепление отсутствует	0.1
80	468804.63	1286547.16	Закрепление отсутствует	0.1



ДОКУМЕНТ ПОДПИСАН
ЭЛЕКТРОННОЙ ПОДПИСЬЮ

Сертификат: 00ВВ056В7401СВ38D2В3576АСDC8425108

Владелец: ФЕДЕРАЛЬНАЯ СЛУЖБА ГОСУДАРСТВЕННОЙ

РЕГИСТРАЦИИ, КАДАСТРА И КАРТОГРАФИИ

Действителен: с 27.06.2023 по 19.09.2024

полное наименование должности

инициалы, фамилия

Земельный участок

вид объекта недвижимости

Лист № 4 раздела 3.2

Всего листов раздела 3.2: 9

Всего разделов: 8

Всего листов выписки: 45

27.02.2024г. № КУВИ-001/2024-57511647

Кадастровый номер:

50:19:0040114:239

1	2	3	4	5
81	468792.94	1286558.84	Закрепление отсутствует	0.1
82	468779.14	1286560.97	Закрепление отсутствует	0.1
83	468764.27	1286556.72	Закрепление отсутствует	0.1
84	468766.39	1286556.72	Закрепление отсутствует	0.1
85	468722.84	1286541.84	Закрепление отсутствует	0.1
86	468678.77	1286519.88	Закрепление отсутствует	0.1
87	468637.39	1286493.34	Закрепление отсутствует	0.1
88	468596.03	1286473.19	Закрепление отсутствует	0.1
89	468566.34	1286450.94	Закрепление отсутствует	0.1
90	468541.94	1286443.5	Закрепление отсутствует	0.1
91	468509.06	1286438.19	Закрепление отсутствует	0.1
92	468495.28	1286429.72	Закрепление отсутствует	0.1
93	468468.77	1286412.75	Закрепление отсутствует	0.1
94	468425.28	1286386.22	Закрепление отсутствует	0.1
95	468417.64	1286382.41	Закрепление отсутствует	0.1
96	468387.09	1286386.22	Закрепление отсутствует	0.1
97	468368.02	1286392.59	Закрепление отсутствует	0.1
98	468336.19	1286397.91	Закрепление отсутствует	0.1
99	468318.16	1286407.44	Закрепление отсутствует	0.1
100	468331.97	1286453.41	Закрепление отсутствует	0.1
101	468278.72	1286413.44	Закрепление отсутствует	0.1
102	468272.53	1286409.28	Закрепление отсутствует	0.1
103	468280.98	1286393.41	Закрепление отсутствует	0.1
104	468286.28	1286373.31	Закрепление отсутствует	0.1
105	468275.69	1286363.78	Закрепление отсутствует	0.1
106	468259.81	1286347.91	Закрепление отсутствует	0.1
107	468245	1286329.91	Закрепление отсутствует	0.1
108	468236.53	1286315.09	Закрепление отсутствует	0.1
109	468233.36	1286304.5	Закрепление отсутствует	0.1



ДОКУМЕНТ ПОДПИСАН
ЭЛЕКТРОННОЙ ПОДПИСЬЮ

Сертификат: 00ВВ056В7401СВ38D2В3576АСDC8425108

Владелец: ФЕДЕРАЛЬНАЯ СЛУЖБА ГОСУДАРСТВЕННОЙ

РЕГИСТРАЦИИ, КАДАСТРА И КАРТОГРАФИИ

Действителен: с 27.06.2023 по 19.09.2024

полное наименование должности

инициалы, фамилия

Земельный участок

вид объекта недвижимости

Лист № 5 раздела 3.2

Всего листов раздела 3.2: 9

Всего разделов: 8

Всего листов выписки: 45

27.02.2024г. № КУВИ-001/2024-57511647

Кадастровый номер:

50:19:0040114:239

1	2	3	4	5
110	468238.66	1286289.69	Закрепление отсутствует	0.1
111	468246.06	1286277	Закрепление отсутствует	0.1
112	468249.23	1286265.34	Закрепление отсутствует	0.1
113	468247.13	1286256.91	Закрепление отсутствует	0.1
114	468247.13	1286238.91	Закрепление отсутствует	0.1
115	468255.73	1286223.13	Закрепление отсутствует	0.1
116	468251.36	1286217.75	Закрепление отсутствует	0.1
117	468231.25	1286198.69	Закрепление отсутствует	0.1
118	468212.2	1286181.75	Закрепление отсутствует	0.1
119	468197.38	1286177.53	Закрепление отсутствует	0.1
120	468162.45	1286178.59	Закрепление отсутствует	0.1
121	468147.64	1286176.47	Закрепление отсутствует	0.1
122	468136	1286169.06	Закрепление отсутствует	0.1
123	468124.36	1286157.41	Закрепление отсутствует	0.1
124	468120.13	1286147.91	Закрепление отсутствует	0.1
125	468115.89	1286133.06	Закрепление отсутствует	0.1
126	468112.72	1286116.16	Закрепление отсутствует	0.1
127	468100.03	1286101.34	Закрепление отсутствует	0.1
128	468072.52	1286072.75	Закрепление отсутствует	0.1
129	468052.41	1286056.88	Закрепление отсутствует	0.1
130	468038.64	1286048.41	Закрепление отсутствует	0.1
131	468037.59	1286031.5	Закрепление отсутствует	0.1
132	468025.95	1286005.03	Закрепление отсутствует	0.1
133	467994.2	1285960.59	Закрепление отсутствует	0.1
134	467978.33	1285926.72	Закрепление отсутствует	0.1
135	467952.09	1285874.25	Закрепление отсутствует	0.1
136	467929.64	1285881.22	Закрепление отсутствует	0.1
137	467910.59	1285882.28	Закрепление отсутствует	0.1
138	467888.38	1285886.5	Закрепление отсутствует	0.1



ДОКУМЕНТ ПОДПИСАН
ЭЛЕКТРОННОЙ ПОДПИСЬЮ

Сертификат: 00ВВ056В7401СВ38Д2В3576АСDC8425108

Владелец: ФЕДЕРАЛЬНАЯ СЛУЖБА ГОСУДАРСТВЕННОЙ

РЕГИСТРАЦИИ, КАДАСТРА И КАРТОГРАФИИ

Действителен: с 27.06.2023 по 19.09.2024

полное наименование должности

инициалы, фамилия

Земельный участок

вид объекта недвижимости

Лист № 6 раздела 3.2

Всего листов раздела 3.2: 9

Всего разделов: 8

Всего листов выписки: 45

27.02.2024г. № КУВИ-001/2024-57511647

Кадастровый номер:

50:19:0040114:239

1	2	3	4	5
139	467873.45	1285885.44	Закрепление отсутствует	0.1
140	467878.16	1285831.5	Закрепление отсутствует	0.1
141	467763.92	1285815.19	Закрепление отсутствует	0.1
142	467761.91	1285814.91	Закрепление отсутствует	0.1
143	467753.2	1285868.16	Закрепление отсутствует	0.1
144	467737.33	1285868.69	Закрепление отсутствует	0.1
145	467722.56	1285866.84	Закрепление отсутствует	0.1
146	467702.25	1285866.22	Закрепление отсутствует	0.1
147	467674.56	1285857	Закрепление отсутствует	0.1
148	467661.64	1285851.47	Закрепление отсутствует	0.1
149	467651.17	1285845.31	Закрепление отсутствует	0.1
150	467628.41	1285840.38	Закрепление отсутствует	0.1
151	467595.17	1285833	Закрепление отсутствует	0.1
152	467566.25	1285832.38	Закрепление отсутствует	0.1
153	467549.64	1285835.44	Закрепление отсутствует	0.1
154	467529.94	1285838.5	Закрепление отсутствует	0.1
155	467512.09	1285839.13	Закрепление отсутствует	0.1
156	467486.86	1285837.91	Закрепление отсутствует	0.1
157	467451.78	1285836.66	Закрепление отсутствует	0.1
158	467435.17	1285839.13	Закрепление отсутствует	0.1
159	467400.7	1285847.75	Закрепление отсутствует	0.1
160	467369.33	1285856.38	Закрепление отсутствует	0.1
161	467335.47	1285862.53	Закрепление отсутствует	0.1
162	467313.94	1285865.59	Закрепление отсутствует	0.1
163	467294.69	1285869.22	Закрепление отсутствует	0.1
164	467294.69	1285878	Закрепление отсутствует	0.1
165	467293.81	1285905.19	Закрепление отсутствует	0.1
166	467288.55	1285926.25	Закрепление отсутствует	0.1
167	467272.75	1285942.06	Закрепление отсутствует	0.1



ДОКУМЕНТ ПОДПИСАН
ЭЛЕКТРОННОЙ ПОДПИСЬЮ

Сертификат: 00ВВ056В7401СВ38D2В3576АСDC8425108

Владелец: ФЕДЕРАЛЬНАЯ СЛУЖБА ГОСУДАРСТВЕННОЙ

РЕГИСТРАЦИИ, КАДАСТРА И КАРТОГРАФИИ

Действителен: с 27.06.2023 по 19.09.2024

полное наименование должности

инициалы, фамилия

Земельный участок

вид объекта недвижимости

Лист № 7 раздела 3.2

Всего листов раздела 3.2: 9

Всего разделов: 8

Всего листов выписки: 45

27.02.2024г. № КУВИ-001/2024-57511647

Кадастровый номер:

50:19:0040114:239

1	2	3	4	5
168	467249.06	1285959.59	Закрепление отсутствует	0.1
169	467228	1285971	Закрепление отсутствует	0.1
170	467218.34	1285984.19	Закрепление отсутствует	0.1
171	467211.33	1286012.25	Закрепление отсутствует	0.1
172	467203.44	1286032.44	Закрепление отсутствует	0.1
173	467192.91	1286046.47	Закрепление отсутствует	0.1
174	467191.14	1286059.66	Закрепление отсутствует	0.1
175	467186.75	1286080.69	Закрепление отсутствует	0.1
176	467173.59	1286114.06	Закрепление отсутствует	0.1
177	467155.17	1286143	Закрепление отсутствует	0.1
178	467134.11	1286170.22	Закрепление отсутствует	0.1
179	467113.05	1286193.91	Закрепление отсутствует	0.1
180	467103.39	1286207.06	Закрепление отсутствует	0.1
181	467056.89	1286246.56	Закрепление отсутствует	0.1
182	467024.42	1286268.5	Закрепление отсутствует	0.1
183	466998.97	1286275.5	Закрепление отсутствует	0.1
184	466969.13	1286272.88	Закрепление отсутствует	0.1
185	466936.86	1286267.19	Закрепление отсутствует	0.1
186	466924.38	1286264.97	Закрепление отсутствует	0.1
187	466904.19	1286264.53	Закрепление отсутствует	0.1
188	466868.22	1286247.44	Закрепление отсутствует	0.1
189	466839.27	1286227.25	Закрепление отсутствует	0.1
190	466791	1286192.16	Закрепление отсутствует	0.1
191	466720.8	1286128.97	Закрепление отсутствует	0.1
192	466676.92	1286083.34	Закрепление отсутствует	0.1
193	466655.86	1286055.25	Закрепление отсутствует	0.1
194	466645.33	1286030.69	Закрепление отсутствует	0.1
195	466643.58	1286014	Закрепление отсутствует	0.1
196	466645.33	1285990.31	Закрепление отсутствует	0.1



ДОКУМЕНТ ПОДПИСАН
ЭЛЕКТРОННОЙ ПОДПИСЬЮ

Сертификат: 00ВВ056В7401СВ38D2В3576АСDC8425108

Владелец: ФЕДЕРАЛЬНАЯ СЛУЖБА ГОСУДАРСТВЕННОЙ

РЕГИСТРАЦИИ, КАДАСТРА И КАРТОГРАФИИ

Действителен: с 27.06.2023 по 19.09.2024

полное наименование должности

инициалы, фамилия

Земельный участок

вид объекта недвижимости

Лист № 8 раздела 3.2

Всего листов раздела 3.2: 9

Всего разделов: 8

Всего листов выписки: 45

27.02.2024г. № КУВИ-001/2024-57511647

Кадастровый номер:

50:19:0040114:239

1	2	3	4	5
197	466648.84	1285958.72	Закрепление отсутствует	0.1
198	466654.11	1285915.72	Закрепление отсутствует	0.1
199	466659.38	1285888.53	Закрепление отсутствует	0.1
200	466666.27	1285877.91	Закрепление отсутствует	0.1
201	466669.03	1285873.63	Закрепление отсутствует	0.1
202	466683.94	1285855.19	Закрепление отсутствует	0.1
203	466708.52	1285838.5	Закрепление отсутствует	0.1
204	466738.34	1285821.84	Закрепление отсутствует	0.1
205	466769.06	1285790.25	Закрепление отсутствует	0.1
206	466780.05	1285780.94	Закрепление отсутствует	0.1
207	466855.44	1285727.22	Закрепление отсутствует	0.1
208	466991	1285605.28	Закрепление отсутствует	0.1
209	467001.19	1285592.06	Закрепление отсутствует	0.1
210	467020.67	1285566.78	Закрепление отсутствует	0.1
1	467032.63	1285536.59	Закрепление отсутствует	0.1
1	468413.27	1285587	Закрепление отсутствует	0.1
2	468411.14	1285587	Закрепление отсутствует	0.1
3	468403.73	1285588.06	Закрепление отсутствует	0.1
4	468398.45	1285594.41	Закрепление отсутствует	0.1
5	468397.39	1285600.75	Закрепление отсутствует	0.1
6	468400.56	1285602.88	Закрепление отсутствует	0.1
7	468410.09	1285600.75	Закрепление отсутствует	0.1
8	468413.27	1285590.19	Закрепление отсутствует	0.1
1	468413.27	1285587	Закрепление отсутствует	0.1
1	468290.52	1286291.81	Закрепление отсутствует	0.1
2	468258.77	1286328.84	Закрепление отсутствует	0.1
3	468305.33	1286369.06	Закрепление отсутствует	0.1
4	468337.08	1286333.09	Закрепление отсутствует	0.1
1	468290.52	1286291.81	Закрепление отсутствует	0.1



ДОКУМЕНТ ПОДПИСАН
ЭЛЕКТРОННОЙ ПОДПИСЬЮ

Сертификат: 00BV056B7401CB38D2B3576ACDC8425108

Владелец: ФЕДЕРАЛЬНАЯ СЛУЖБА ГОСУДАРСТВЕННОЙ

РЕГИСТРАЦИИ, КАДАСТРА И КАРТОГРАФИИ

Действителен: с 27.06.2023 по 19.09.2024

полное наименование должности

инициалы, фамилия

Земельный участок

вид объекта недвижимости

Лист № 9 раздела 3.2

Всего листов раздела 3.2: 9

Всего разделов: 8

Всего листов выписки: 45

27.02.2024г. № КУВИ-001/2024-57511647

Кадастровый номер:

50:19:0040114:239

1	2	3	4	5
1	467843.8	1285810.22	Закрепление отсутствует	0.1
2	467848.11	1285809	Закрепление отсутствует	0.1
3	467851.19	1285807.16	Закрепление отсутствует	0.1
4	467857.95	1285800.38	Закрепление отсутствует	0.1
5	467864.11	1285789.31	Закрепление отсутствует	0.1
6	467866.56	1285778.84	Закрепление отсутствует	0.1
7	467867.8	1285767.16	Закрепление отсутствует	0.1
8	467867.19	1285758.53	Закрепление отсутствует	0.1
9	467863.48	1285751.16	Закрепление отсутствует	0.1
10	467854.88	1285746.22	Закрепление отсутствует	0.1
11	467738.56	1285732.06	Закрепление отсутствует	0.1
12	467729.33	1285736.38	Закрепление отсутствует	0.1
13	467721.33	1285745.59	Закрепление отсутствует	0.1
14	467718.25	1285765.31	Закрепление отсутствует	0.1
15	467718.88	1285779.44	Закрепление отсутствует	0.1
16	467721.33	1285786.84	Закрепление отсутствует	0.1
17	467725.64	1285793	Закрепление отсутствует	0.1
18	467731.8	1285796.69	Закрепление отсутствует	0.1
1	467843.8	1285810.22	Закрепление отсутствует	0.1



ДОКУМЕНТ ПОДПИСАН
ЭЛЕКТРОННОЙ ПОДПИСЬЮ

Сертификат: 00ВВ056В7401СВ38D2В3576АСDC8425108

Владелец: ФЕДЕРАЛЬНАЯ СЛУЖБА ГОСУДАРСТВЕННОЙ

РЕГИСТРАЦИИ, КАДАСТРА И КАРТОГРАФИИ

Действителен: с 27.06.2023 по 19.09.2024

полное наименование должности

инициалы, фамилия

Выписка из Единого государственного реестра недвижимости об объекте недвижимости
Сведения о частях земельного участка

Земельный участок			
вид объекта недвижимости			

Лист № 1 раздела 4	Всего листов раздела 4: 4	Всего разделов: 8	Всего листов выписки: 45
--------------------	---------------------------	-------------------	--------------------------

27.02.2024г. № КУВИ-001/2024-57511647

Кадастровый номер: 50:19:0040114:239

План (чертеж, схема) части земельного участка Учетный номер части: 50:19:0040114:239/1



Масштаб 1:200 Условные обозначения:

полное наименование должности	 ДОКУМЕНТ ПОДПИСАН ЭЛЕКТРОННОЙ ПОДПИСЬЮ	инициалы, фамилия
	Сертификат: 00ВВ056В7401СВ38D2В3576АСDС8425108 Владелец: ФЕДЕРАЛЬНАЯ СЛУЖБА ГОСУДАРСТВЕННОЙ РЕГИСТРАЦИИ, КАДАСТРА И КАРТОГРАФИИ Действителен: с 27.06.2023 по 19.09.2024	

Земельный участок

вид объекта недвижимости

Лист № 2 раздела 4

Всего листов раздела 4: 4

Всего разделов: 8

Всего листов выписки: 45

27.02.2024г. № КУВИ-001/2024-57511647

Кадастровый номер:

50:19:0040114:239

План (чертеж, схема) части земельного участка

Учетный номер части: 50:19:0040114:239/2



Масштаб 1:20000

Условные обозначения:

ДОКУМЕНТ ПОДПИСАН
ЭЛЕКТРОННОЙ ПОДПИСЬЮ

Сертификат: 00ВВ056В7401СВ38D2В3576АСДС8425108

Владелец: ФЕДЕРАЛЬНАЯ СЛУЖБА ГОСУДАРСТВЕННОЙ

РЕГИСТРАЦИИ, КАДАСТРА И КАРТОГРАФИИ

Действителен: с 27.06.2023 по 19.09.2024

полное наименование должности

инициалы, фамилия

Земельный участок

вид объекта недвижимости

Лист № 3 раздела 4

Всего листов раздела 4: 4

Всего разделов: 8

Всего листов выписки: 45

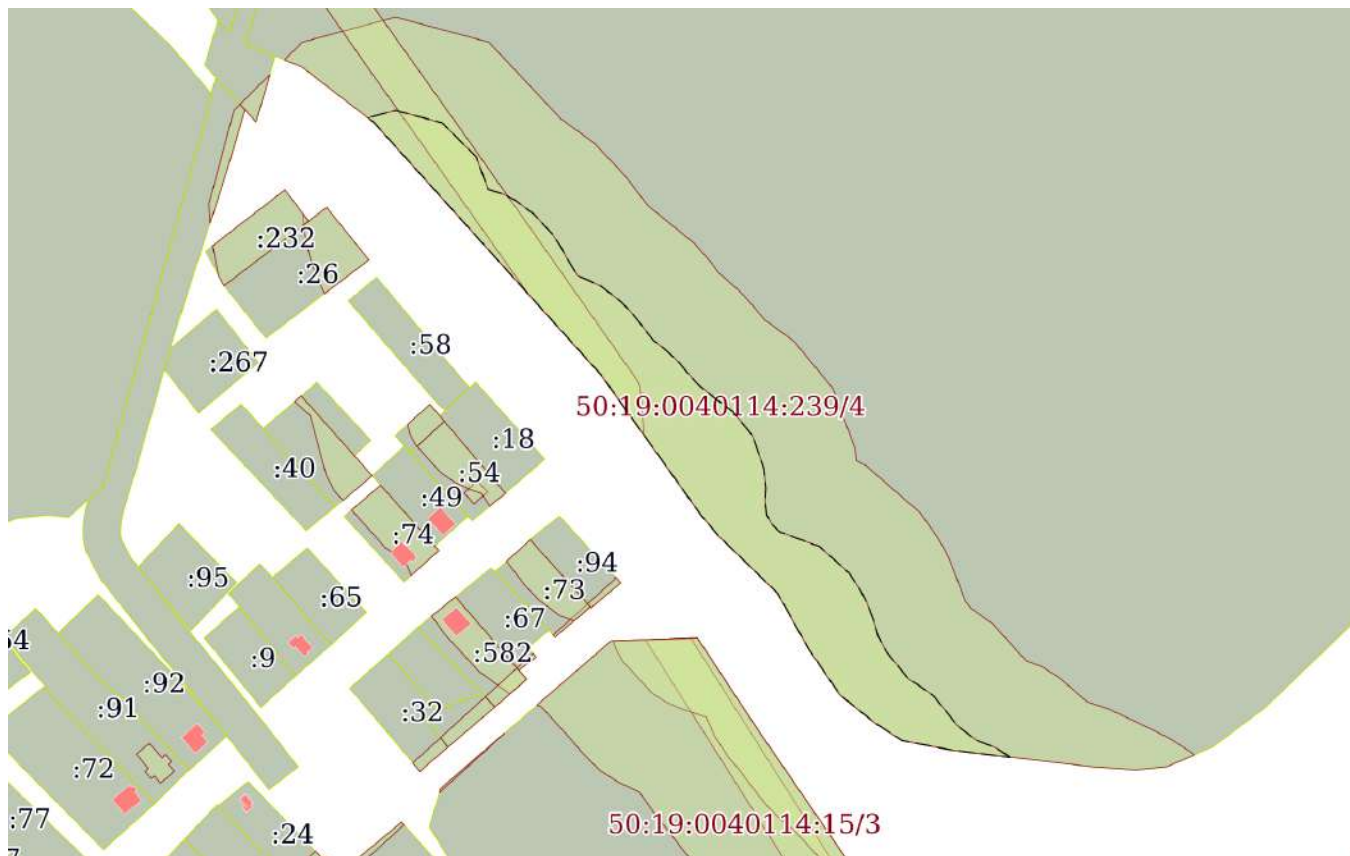
27.02.2024г. № КУВИ-001/2024-57511647

Кадастровый номер:

50:19:0040114:239

План (чертеж, схема) части земельного участка

Учетный номер части: 50:19:0040114:239/3



Масштаб 1:4000

Условные обозначения:

ДОКУМЕНТ ПОДПИСАН
ЭЛЕКТРОННОЙ ПОДПИСЬЮ

Сертификат: 00ВВ056В7401СВ38D2В3576АСDC8425108

Владелец: ФЕДЕРАЛЬНАЯ СЛУЖБА ГОСУДАРСТВЕННОЙ

РЕГИСТРАЦИИ, КАДАСТРА И КАРТОГРАФИИ

Действителен: с 27.06.2023 по 19.09.2024

полное наименование должности

инициалы, фамилия

Земельный участок

вид объекта недвижимости

Лист № 4 раздела 4

Всего листов раздела 4: 4

Всего разделов: 8

Всего листов выписки: 45

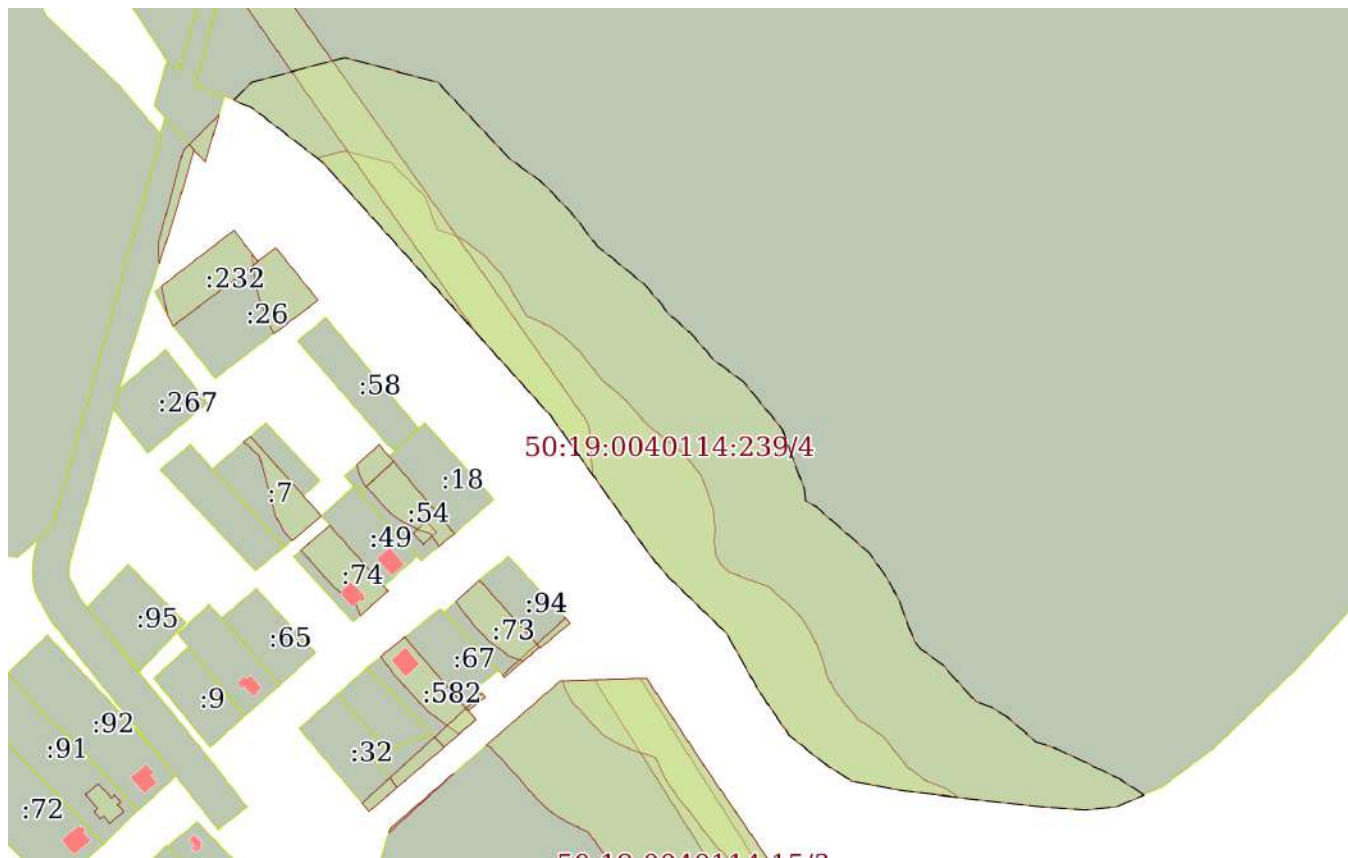
27.02.2024г. № КУВИ-001/2024-57511647

Кадастровый номер:

50:19:0040114:239

План (чертеж, схема) части земельного участка

Учетный номер части: 50:19:0040114:239/4



Масштаб 1:4000

Условные обозначения:



ДОКУМЕНТ ПОДПИСАН
ЭЛЕКТРОННОЙ ПОДПИСЬЮ

Сертификат: 00ВВ056В7401СВ38D2В3576АСDC8425108

Владелец: ФЕДЕРАЛЬНАЯ СЛУЖБА ГОСУДАРСТВЕННОЙ

РЕГИСТРАЦИИ, КАДАСТРА И КАРТОГРАФИИ

Действителен: с 27.06.2023 по 19.09.2024

полное наименование должности

инициалы, фамилия

Выписка из Единого государственного реестра недвижимости об объекте недвижимости

Сведения о частях земельного участка

Земельный участок			
вид объекта недвижимости			
Лист № 1 раздела 4.1	Всего листов раздела 4.1: 5	Всего разделов: 8	Всего листов выписки: 45
27.02.2024г. № КУВИ-001/2024-57511647			
Кадастровый номер:		50:19:0040114:239	

Учетный номер части	Площадь, м2	Содержание ограничения в использовании или ограничения права на объект недвижимости или обременения объекта недвижимости
1	2	3
50:19:0040114:239/1	4	<p>вид ограничения (обременения): ограничения прав на земельный участок, предусмотренные статьей 56 Земельного кодекса Российской Федерации; Срок действия: не установлен; реквизиты документа-основания: постановление "О порядке установления охранных зон объектов электросетевого хозяйства и особых условий использования земельных участков, расположенных в границах таких зон" от 24.02.2009 № 06 выдан: Правительство Российской Федерации; Содержание ограничения (обременения): Ограничение использования объектов недвижимости в границах зоны: 10. В пределах охранных зон без письменного решения о согласовании сетевых организаций юридическим и физическим лицам запрещаются: а) строительство, капитальный ремонт, реконструкция или снос зданий и сооружений; б) горные, взрывные, мелиоративные работы, в том числе связанные с временным затоплением земель; в) посадка и вырубка деревьев и кустарников; г) дноуглубительные, землечерпальные и погрузочно-разгрузочные работы, добыча рыбы, других водных животных и растений придонными орудиями лова, устройство водоемов, колка и заготовка льда (в охранных зонах подводных кабельных линий электропередачи); д) проход судов, у которых расстояние по вертикали от верхнего крайнего габарита с грузом или без груза до нижней точки провеса проводов переходов воздушных линий электропередачи через водоемы менее минимально допустимого расстояния, в том числе с учетом максимального уровня подъема воды при паводке; е) проезд машин и механизмов, имеющих общую высоту с грузом или без груза от поверхности дороги более 4,5 метра (в охранных зонах воздушных линий электропередачи); ж) земляные работы на глубине более 0,3 метра (на вспахиваемых землях на глубине более 0,45 метра), а также планировка грунта (в охранных зонах подземных кабельных линий электропередачи); з) полив сельскохозяйственных культур в случае, если высота струи воды может составить свыше 3 метров (в охранных зонах воздушных линий электропередачи); и) полевые сельскохозяйственные работы с применением сельскохозяйственных машин и оборудования высотой более 4 метров (в охранных зонах воздушных линий электропередачи) или полевые сельскохозяйственные работы, связанные с вспашкой земли (в охранных зонах кабельных линий электропередачи). 11. В охранных зонах, установленных для объектов электросетевого хозяйства напряжением до 1000 вольт, помимо действий, предусмотренных пунктом 10 настоящих Правил, без письменного решения о согласовании сетевых организаций запрещается: а) размещать детские и спортивные площадки, стадионы, рынки, торговые точки, полевые станы, загоны для скота, гаражи и стоянки всех видов машин и механизмов (в охранных зонах воздушных линий электропередачи); б) складировать или</p>



ДОКУМЕНТ ПОДПИСАН
ЭЛЕКТРОННОЙ ПОДПИСЬЮ

Сертификат: 00BV056B7401CB38D2B3576ACDC8425108

Владелец: ФЕДЕРАЛЬНАЯ СЛУЖБА ГОСУДАРСТВЕННОЙ
РЕГИСТРАЦИИ, КАДАСТРА И КАРТОГРАФИИ
Действителен: с 27.06.2023 по 19.09.2024

полное наименование должности

инициалы, фамилия

Земельный участок			
вид объекта недвижимости			
Лист № 2 раздела 4.1	Всего листов раздела 4.1: 5	Всего разделов: 8	Всего листов выписки: 45

27.02.2024г. № КУВИ-001/2024-57511647

Кадастровый номер:

50:19:0040114:239

		размещать хранилища любых, в том числе горюче-смазочных, материалов; в) устраивать причалы для стоянки судов, барж и плавучих кранов, бросать якоря с судов и осуществлять их проход с отданными якорями, цепями, лотами, волокушами и тралами (в охранных зонах подводных кабельных линий электропередачи). (Постановление Правительства РФ № 160 от 24.02.2009 г. "О порядке установления охранных зон объектов электросетевого хозяйства и особых условий использования земельных участков, расположенных в границах таких зон" п.п. 10, 11); Реестровый номер границы: 50.19.2.30
50:19:0040114:239/2	26854	вид ограничения (обременения): ограничения прав на земельный участок, предусмотренные статьей 56 Земельного кодекса Российской Федерации; Срок действия: не установлен; реквизиты документа-основания: постановление Правительства Российской Федерации "О некоторых вопросах установления охранных зон объектов электросетевого хозяйства" от 26.08.2013 № 736; Содержание ограничения (обременения): Ограничение использования объектов недвижимости в границах зоны предусмотрено Постановлением Правительства РФ от 24 февраля 2009 г. № 160 "О порядке установления охранных зон объектов электросетевого хозяйства и особых условий использования земельных участков, расположенных в границах таких зон" п.8,9,10: 8. В охранных зонах запрещается осуществлять любые действия, которые могут нарушить безопасную работу объектов электросетевого хозяйства, в том числе привести к их повреждению или уничтожению, и (или) повлечь причинение вреда жизни, здоровью граждан и имуществу физических или юридических лиц, а также повлечь нанесение экологического ущерба и возникновение пожаров, в том числе: а) набрасывать на провода и опоры воздушных линий электропередачи посторонние предметы, а также подниматься на опоры воздушных линий электропередачи; б) размещать любые объекты и предметы (материалы) в пределах созданных в соответствии с требованиями нормативно-технических документов проходов и подъездов для доступа к объектам электросетевого хозяйства, а также проводить любые работы и возводить сооружения, которые могут препятствовать доступу к объектам электросетевого хозяйства, без создания необходимых для такого доступа проходов и подъездов; в) находиться в пределах огороженной территории и помещениях распределительных устройств и подстанций, открывать двери и люки распределительных устройств и подстанций, производить переключения и подключения в электрических сетях (указанное требование не распространяется на работников, занятых выполнением разрешенных в установленном порядке работ), разводить огонь в пределах охранных зон вводных и распределительных устройств, подстанций, воздушных линий электропередачи, а также в охранных зонах кабельных линий электропередачи; г) размещать свалки; д) производить работы ударными механизмами, сбрасывать тяжести массой свыше 5 тонн, производить сброс и слив едких и коррозионных веществ и горюче-смазочных материалов (в охранных зонах подземных кабельных линий электропередачи). 9. В охранных зонах, установленных для объектов электросетевого хозяйства напряжением свыше 1000 вольт, помимо действий, предусмотренных пунктом 8 настоящих Правил, запрещается: а) складировать или размещать хранилища любых, в том числе горюче-смазочных, материалов; б) размещать детские и спортивные площадки, стадионы, рынки, торговые точки, полевые станы, загоны для скота, гаражи и стоянки всех видов машин и механизмов, проводить



ДОКУМЕНТ ПОДПИСАН
ЭЛЕКТРОННОЙ ПОДПИСЬЮ

Сертификат: 00BV056B7401CB38D2B3576ACDC8425108

Владелец: ФЕДЕРАЛЬНАЯ СЛУЖБА ГОСУДАРСТВЕННОЙ

РЕГИСТРАЦИИ, КАДАСТРА И КАРТОГРАФИИ

Действителен: с 27.06.2023 по 19.09.2024

полное наименование должности

инициалы, фамилия

Земельный участок			
вид объекта недвижимости			
Лист № 3 раздела 4.1	Всего листов раздела 4.1: 5	Всего разделов: 8	Всего листов выписки: 45

27.02.2024г. № КУВИ-001/2024-57511647

Кадастровый номер: 50:19:0040114:239

		любые мероприятия, связанные с большим скоплением людей, не занятых выполнением разрешенных в установленном порядке работ (в охранных зонах воздушных линий электропередачи); (в ред. Постановления Правительства РФ от 26.08.2013 N 736) в) использовать (запускать) любые летательные аппараты, в том числе воздушных змеев, спортивные модели летательных аппаратов (в охранных зонах воздушных линий электропередачи); г) бросать якоря с судов и осуществлять их проход с отданными якорями, цепями, лотами, волокушами и тралами (в охранных зонах подводных кабельных линий электропередачи); д) осуществлять проход судов с поднятыми стрелами кранов и других механизмов (в охранных зонах воздушных линий электропередачи). 10. В пределах охранных зон без письменного решения о согласовании сетевых организаций юридическим и физическим лицам запрещаются: а) строительство, капитальный ремонт, реконструкция или снос зданий и сооружений; б) горные, взрывные, мелиоративные работы, в том числе связанные с временным затоплением земель; в) посадка и вырубка деревьев и кустарников; г) дноуглубительные, землечерпальные и погрузочно-разгрузочные работы, добыча рыбы, других водных животных и растений придонными орудиями лова, устройство водопоев, колка и заготовка льда (в охранных зонах подводных кабельных линий электропередачи); и т.д.; Реестровый номер границы: 50.00.2.616
50:19:0040114:239/3	14925	вид ограничения (обременения): ограничения прав на земельный участок, предусмотренные статьей 56 Земельного кодекса Российской Федерации; Срок действия: не установлен; реквизиты документа-основания: об определении местоположения береговых линий (границ водных объектов), установлении границ водоохраных зон, прибрежных защитных полос водных объектов на территории Московской области от 14.09.2023 № 2307-РМ выдан: Министерство экологии и природопользования Московской области ; Содержание ограничения (обременения): Устанавливается бессрочно. В соответствии со статьей 65 частью 15 Водного кодекса Российской Федерации №74-ФЗ от 03.06.2006 г. в границах прибрежных защитных полос запрещаются: 1) использование сточных вод в целях повышения почвенного плодородия; 2) размещение кладбищ, скотомогильников, объектов размещения отходов производства и потребления, химических, взрывчатых, токсичных, отравляющих и ядовитых веществ, пунктов захоронения радиоактивных отходов, а также загрязнение территории загрязняющими веществами, предельно допустимые концентрации которых в водах водных объектов рыбохозяйственного значения не установлены; 3) осуществление авиационных мер по борьбе с вредными организмами; 4) движение и стоянка транспортных средств (кроме специальных транспортных средств), за исключением их движения по дорогам и стоянки на дорогах и в специально оборудованных местах, имеющих твердое покрытие; 5) строительство и реконструкция автозаправочных станций, складов горюче-смазочных материалов (за исключением случаев, если автозаправочные станции, склады горюче-смазочных материалов размещены на территориях портов, инфраструктуры внутренних водных путей, в том числе баз (сооружений) для стоянки маломерных судов, объектов органов федеральной службы безопасности), станций технического обслуживания, используемых для технического осмотра и ремонта транспортных средств, осуществление мойки транспортных средств; 6) хранение пестицидов и агрохимикатов (за исключением хранения агрохимикатов в



ДОКУМЕНТ ПОДПИСАН
ЭЛЕКТРОННОЙ ПОДПИСЬЮ

Сертификат: 00BV056B7401CB38D2B3576ACDC8425108

Владелец: ФЕДЕРАЛЬНАЯ СЛУЖБА ГОСУДАРСТВЕННОЙ

РЕГИСТРАЦИИ, КАДАСТРА И КАРТОГРАФИИ

Действителен: с 27.06.2023 по 19.09.2024

полное наименование должности

инициалы, фамилия

Земельный участок			
вид объекта недвижимости			
Лист № 4 раздела 4.1	Всего листов раздела 4.1: 5	Всего разделов: 8	Всего листов выписки: 45

27.02.2024г. № КУВИ-001/2024-57511647

Кадастровый номер: 50:19:0040114:239

		<p>специализированных хранилищах на территориях морских портов за пределами границ прибрежных защитных полос), применение пестицидов и агрохимикатов; 7) сброс сточных, в том числе дренажных, вод; 8) разведка и добыча общераспространенных полезных ископаемых (за исключением случаев, если разведка и добыча общераспространенных полезных ископаемых осуществляются пользователями недр, осуществляющими разведку и добычу иных видов полезных ископаемых, в границах предоставленных им в соответствии с законодательством Российской Федерации о недрах горных отводов и (или) геологических отводов на основании утвержденного технического проекта в соответствии со статьей 19.1 Закона Российской Федерации от 21 февраля 1992 года N 2395-1 "О недрах"). В соответствии со статьей 65 частью 17. В границах прибрежных защитных полос наряду с установленными частью 15 настоящей статьи ограничениями запрещаются: 1) распашка земель; 2) размещение отвалов размываемых грунтов; 3) выпас сельскохозяйственных животных и организация для них летних лагерей, ванн.; Реестровый номер границы: 50:00-6.2217; Вид объекта реестра границ: Зона с особыми условиями использования территории; Вид зоны по документу: Прибрежная защитная полоса река Пальна; Тип зоны: Прибрежная защитная полоса</p>
50:19:0040114:239/4	44615	<p>вид ограничения (обременения): ограничения прав на земельный участок, предусмотренные статьей 56 Земельного кодекса Российской Федерации; Срок действия: не установлен; реквизиты документа-основания: распоряжение «Об определении местоположения береговых линий (границ водных объектов), установлении границ водоохранных зон, прибрежных защитных полос водных объектов на территории Московской области» от 14.09.2023 № 2307-РМ выдан: Министерство экологии и природопользования Московской области; Содержание ограничения (обременения): Устанавливается бессрочно. В соответствии со статьей 65 частью 15 Водного кодекса Российской Федерации №74-ФЗ от 03.06.2006 г. в границах водоохранных зон запрещаются: 1) использование сточных вод в целях повышения почвенного плодородия; 2) размещение кладбищ, скотомогильников, объектов размещения отходов производства и потребления, химических, взрывчатых, токсичных, отравляющих и ядовитых веществ, пунктов захоронения радиоактивных отходов, а также загрязнение территории загрязняющими веществами, предельно допустимые концентрации которых в водах водных объектов рыбохозяйственного значения не установлены; 3) осуществление авиационных мер по борьбе с вредными организмами; 4) движение и стоянка транспортных средств (кроме специальных транспортных средств), за исключением их движения по дорогам и стоянки на дорогах и в специально оборудованных местах, имеющих твердое покрытие; 5) строительство и реконструкция автозаправочных станций, складов горюче-смазочных материалов (за исключением случаев, если автозаправочные станции, склады горюче-смазочных материалов размещены на территориях портов, инфраструктуры внутренних водных путей, в том числе баз (сооружений) для стоянки маломерных судов, объектов органов федеральной службы безопасности), станций технического обслуживания, используемых для технического осмотра и ремонта транспортных средств, осуществление мойки транспортных средств; 6) хранение пестицидов и агрохимикатов (за исключением хранения агрохимикатов в специализированных хранилищах на территориях морских портов за пределами границ прибрежных защитных полос), применение</p>



ДОКУМЕНТ ПОДПИСАН
ЭЛЕКТРОННОЙ ПОДПИСЬЮ

Сертификат: 00BV056B7401CB38D2B3576ACDC8425108

Владелец: ФЕДЕРАЛЬНАЯ СЛУЖБА ГОСУДАРСТВЕННОЙ

РЕГИСТРАЦИИ, КАДАСТРА И КАРТОГРАФИИ

Действителен: с 27.06.2023 по 19.09.2024

полное наименование должности

инициалы, фамилия

Земельный участок			
вид объекта недвижимости			
Лист № 5 раздела 4.1	Всего листов раздела 4.1: 5	Всего разделов: 8	Всего листов выписки: 45
27.02.2024г. № КУВИ-001/2024-57511647			
Кадастровый номер:		50:19:0040114:239	
		<p>пестицидов и агрохимикатов; 7) сброс сточных, в том числе дренажных, вод; 8) разведка и добыча общераспространенных полезных ископаемых (за исключением случаев, если разведка и добыча общераспространенных полезных ископаемых осуществляются пользователями недр, осуществляющими разведку и добычу иных видов полезных ископаемых, в границах предоставленных им в соответствии с законодательством Российской Федерации о недрах горных отводов и (или) геологических отводов на основании утвержденного технического проекта в соответствии со статьей 19.1 Закона Российской Федерации от 21 февраля 1992 года N 2395-1 "О недрах").; Реестровый номер границы: 50:00-6.2258; Вид объекта реестра границ: Зона с особыми условиями использования территории; Вид зоны по документу: Водоохранная зона река Пальна; Тип зоны: Водоохранная зона</p>	

полное наименование должности	 ДОКУМЕНТ ПОДПИСАН ЭЛЕКТРОННОЙ ПОДПИСЬЮ Сертификат: 00ВВ056В7401СВ38D2В3576АСDC8425108 Владелец: ФЕДЕРАЛЬНАЯ СЛУЖБА ГОСУДАРСТВЕННОЙ РЕГИСТРАЦИИ, КАДАСТРА И КАРТОГРАФИИ Действителен: с 27.06.2023 по 19.09.2024	инициалы, фамилия
-------------------------------	---	-------------------

Выписка из Единого государственного реестра недвижимости об объекте недвижимости

Сведения о частях земельного участка

Земельный участок			
вид объекта недвижимости			
Лист № 1 раздела 4.2	Всего листов раздела 4.2: 11	Всего разделов: 8	Всего листов выписки: 45
27.02.2024г. № КУВИ-001/2024-57511647			
Кадастровый номер:		50:19:0040114:239	

Сведения о характерных точках границы части (частей) земельного участка				
Учетный номер части: 50:19:0040114:239/1				
Система координат МСК-50, зона 1				
Номер точки	Координаты, м		Описание закрепления на местности	Средняя квадратичная погрешность определения координат характерных точек границ земельного участка, м
	X	Y		
1	2	3	4	5
1	469213.57	1286504.36	-	-
2	469214.36	1286476.81	-	-
3	469214.23	1286480.11	-	0.1
4	469213.31	1286503.68	-	0.1
1	469213.57	1286504.36	-	-



ДОКУМЕНТ ПОДПИСАН
ЭЛЕКТРОННОЙ ПОДПИСЬЮ

Сертификат: 00ВВ056В7401СВ38D2В3576АСDС8425108

Владелец: ФЕДЕРАЛЬНАЯ СЛУЖБА ГОСУДАРСТВЕННОЙ
РЕГИСТРАЦИИ, КАДАСТРА И КАРТОГРАФИИ
Действителен: с 27.06.2023 по 19.09.2024

полное наименование должности

инициалы, фамилия

Земельный участок

вид объекта недвижимости

Лист № 2 раздела 4.2

Всего листов раздела 4.2: 11

Всего разделов: 8

Всего листов выписки: 45

27.02.2024г. № КУВИ-001/2024-57511647

Кадастровый номер:

50:19:0040114:239

Сведения о характерных точках границы части (частей) земельного участка

Учетный номер части: 50:19:0040114:239/2

Система координат МСК-50, зона 1

Номер точки	Координаты, м		Описание закрепления на местности	Средняя квадратичная погрешность определения координат характерных точек границ земельного участка, м
	X	Y		
1	2	3	4	5
1	467083.46	1285561.57	-	-
2	467079.94	1285561.65	-	-
3	467076.81	1285562.81	-	-
4	467020.3	1285602.23	-	-
5	466969.13	1285638.59	-	-
6	466915.72	1285676.25	-	-
7	466898.57	1285688.43	-	-
8	466855.44	1285727.22	Закрепление отсутствует	0.1
9	466823.37	1285750.07	-	-
10	466846.8	1285748.39	-	-
11	466849.89	1285747.9	-	-
12	466852.68	1285746.48	-	-
13	466928	1285693.66	-	-
14	466981.43	1285655.98	-	-
15	467032.6	1285619.62	-	-
16	467084.33	1285582.83	-	-
17	467158.67	1285596.12	-	-
18	467230.89	1285608.77	-	-
19	467304.9	1285621.98	-	-
20	467376.6	1285634.82	-	-
21	467445.49	1285647.2	-	-
22	467520.73	1285660.78	-	-
23	467599.2	1285674.66	-	-
24	467681.64	1285667.85	-	-



ДОКУМЕНТ ПОДПИСАН
ЭЛЕКТРОННОЙ ПОДПИСЬЮ

Сертификат: 00ВВ056В7401СВ38Д2В3576АСДС8425108

Владелец: ФЕДЕРАЛЬНАЯ СЛУЖБА ГОСУДАРСТВЕННОЙ

РЕГИСТРАЦИИ, КАДАСТРА И КАРТОГРАФИИ

Действителен: с 27.06.2023 по 19.09.2024

полное наименование должности

инициалы, фамилия

Земельный участок

вид объекта недвижимости

Лист № 3 раздела 4.2

Всего листов раздела 4.2: 11

Всего разделов: 8

Всего листов выписки: 45

27.02.2024г. № КУВИ-001/2024-57511647

Кадастровый номер:

50:19:0040114:239

1	2	3	4	5
25	467771.85	1285659.97	-	-
26	467775.27	1285659.65	-	-
27	467765.94	1285658.97	Закрепление отсутствует	0.1
28	467655.23	1285648.81	-	-
29	467600.16	1285653.71	-	-
30	467524.51	1285639.81	-	-
31	467490.75	1285633.72	-	-
32	467328.44	1285618.81	Закрепление отсутствует	0.1
33	467214.69	1285587.19	Закрепление отсутствует	0.1
34	467186.66	1285579.4	-	-
35	467162.35	1285575.14	-	-
1	467083.46	1285561.57	-	-
1	468459.54	1285575.25	-	-
2	468451.3	1285575.97	-	-
3	468418.33	1285579.06	-	-
4	468413.06	1285579.94	Закрепление отсутствует	0.1
5	468288.53	1285602.03	Закрепление отсутствует	0.1
6	468150.98	1285625.23	-	-
7	468183.58	1285622.24	-	-
8	468273.83	1285613.88	-	-
9	468363.93	1285605.55	-	-
10	468399.56	1285602.21	-	-
11	468397.39	1285600.75	Закрепление отсутствует	0.1
12	468398.45	1285594.41	Закрепление отсутствует	0.1
13	468403.73	1285588.06	Закрепление отсутствует	0.1
14	468411.14	1285587	Закрепление отсутствует	0.1
15	468413.27	1285587	Закрепление отсутствует	0.1
16	468413.27	1285590.19	Закрепление отсутствует	0.1
17	468410.09	1285600.75	Закрепление отсутствует	0.1



ДОКУМЕНТ ПОДПИСАН
ЭЛЕКТРОННОЙ ПОДПИСЬЮ

Сертификат: 00BV056B7401CB38D2B3576ACDC8425108

Владелец: ФЕДЕРАЛЬНАЯ СЛУЖБА ГОСУДАРСТВЕННОЙ

РЕГИСТРАЦИИ, КАДАСТРА И КАРТОГРАФИИ

Действителен: с 27.06.2023 по 19.09.2024

полное наименование должности

инициалы, фамилия

Земельный участок

вид объекта недвижимости

Лист № 4 раздела 4.2

Всего листов раздела 4.2: 11

Всего разделов: 8

Всего листов выписки: 45

27.02.2024г. № КУВИ-001/2024-57511647

Кадастровый номер:

50:19:0040114:239

1	2	3	4	5
18	468406.43	1285601.57	-	-
19	468453.26	1285597.18	-	-
20	468517.82	1285591.11	-	-
21	468545.48	1285621.29	-	-
22	468560.94	1285638.15	-	-
23	468560.08	1285636.31	Закрепление отсутствует	0.1
24	468550.2	1285616.16	Закрепление отсутствует	0.1
25	468533.86	1285594.91	Закрепление отсутствует	0.1
26	468529.52	1285591.88	Закрепление отсутствует	0.1
27	468494.52	1285578.31	Закрепление отсутствует	0.1
28	468488.45	1285577.78	Закрепление отсутствует	0.1
29	468482.25	1285577.25	Закрепление отсутствует	0.1
1	468459.54	1285575.25	-	-
1	468667.05	1285857.41	Закрепление отсутствует	0.1
2	468663.53	1285854.29	-	-
3	468672.36	1285874.54	-	-
4	468680.06	1285891.92	-	-
5	468684.17	1285879.09	Закрепление отсутствует	0.1
6	468687.34	1285873.78	Закрепление отсутствует	0.1
7	468689.43	1285861.49	-	-
8	468688.83	1285860.08	-	-
9	468687.2	1285861.22	Закрепление отсутствует	0.1
10	468678.41	1285860.31	Закрепление отсутствует	0.1
11	468674.7	1285860.31	Закрепление отсутствует	0.1
1	468667.05	1285857.41	Закрепление отсутствует	0.1
1	468726.5	1285956.34	Закрепление отсутствует	0.1
2	468703.84	1285946.27	-	-
3	468721.07	1285986.45	-	-
4	468752.47	1286056.61	-	-



ДОКУМЕНТ ПОДПИСАН
ЭЛЕКТРОННОЙ ПОДПИСЬЮ

Сертификат: 00BV056B7401CB38D2B3576ACDC8425108

Владелец: ФЕДЕРАЛЬНАЯ СЛУЖБА ГОСУДАРСТВЕННОЙ

РЕГИСТРАЦИИ, КАДАСТРА И КАРТОГРАФИИ

Действителен: с 27.06.2023 по 19.09.2024

полное наименование должности

инициалы, фамилия

Земельный участок				
вид объекта недвижимости				
Лист № 5 раздела 4.2		Всего листов раздела 4.2: 11		Всего разделов: 8
27.02.2024г. № КУВИ-001/2024-57511647				
Кадастровый номер:			50:19:0040114:239	
1	2	3	4	5
5	468754.31	1286059.14	-	-
6	468756.84	1286060.98	-	-
7	468759.81	1286061.95	-	-
8	468762.94	1286061.95	-	-
9	468834.56	1286045.18	-	-
10	468863.46	1286038.36	-	-
11	468863.02	1286037.84	Закрепление отсутствует	0.1
12	468842.7	1286021.38	-	-
13	468829.67	1286024.45	-	-
14	468767.65	1286039.19	-	-
15	468740.57	1285977.89	-	-
16	468732.79	1285960.11	-	-
1	468726.5	1285956.34	Закрепление отсутствует	0.1



ДОКУМЕНТ ПОДПИСАН
ЭЛЕКТРОННОЙ ПОДПИСЬЮ

Сертификат: 00ВВ056В7401СВ38D2В3576АСDС8425108

Владелец: ФЕДЕРАЛЬНАЯ СЛУЖБА ГОСУДАРСТВЕННОЙ

РЕГИСТРАЦИИ, КАДАСТРА И КАРТОГРАФИИ

Действителен: с 27.06.2023 по 19.09.2024

полное наименование должности

инициалы, фамилия

Земельный участок

вид объекта недвижимости

Лист № 6 раздела 4.2

Всего листов раздела 4.2: 11

Всего разделов: 8

Всего листов выписки: 45

27.02.2024г. № КУВИ-001/2024-57511647

Кадастровый номер:

50:19:0040114:239

Сведения о характерных точках границы части (частей) земельного участка

Учетный номер части: 50:19:0040114:239/3

Система координат

Номер точки	Координаты, м		Описание закрепления на местности	Средняя квадратичная погрешность определения координат характерных точек границ земельного участка, м
	X	Y		
1	2	3	4	5
1	466650.36	1285946.28	-	-
2	466654.11	1285915.72	-	-
3	466659.38	1285888.53	-	-
4	466666.27	1285877.91	-	-
5	466669.03	1285873.63	-	-
6	466683.94	1285855.19	-	-
7	466708.52	1285838.5	-	-
8	466738.34	1285821.84	-	-
9	466769.06	1285790.25	-	-
10	466780.05	1285780.94	-	-
11	466855.44	1285727.22	-	-
12	466991	1285605.28	-	-
13	466993.32	1285602.27	-	-
14	466997.28	1285617.06	-	-
15	466990.58	1285642.06	-	-
16	466972.28	1285660.36	-	-
17	466954.95	1285666.61	-	-
18	466952.45	1285674.57	-	-
19	466949.47	1285680.65	-	-
20	466941.62	1285691.19	-	-
21	466931.34	1285700.73	-	-
22	466924.66	1285705.35	-	-
23	466918.49	1285708.56	-	-
24	466908.48	1285714.82	-	-



ДОКУМЕНТ ПОДПИСАН
ЭЛЕКТРОННОЙ ПОДПИСЬЮ

Сертификат: 00ВВ056В7401СВ38D2В3576АСDC8425108

Владелец: ФЕДЕРАЛЬНАЯ СЛУЖБА ГОСУДАРСТВЕННОЙ

РЕГИСТРАЦИИ, КАДАСТРА И КАРТОГРАФИИ

Действителен: с 27.06.2023 по 19.09.2024

полное наименование должности

инициалы, фамилия

Земельный участок

вид объекта недвижимости

Лист № 7 раздела 4.2

Всего листов раздела 4.2: 11

Всего разделов: 8

Всего листов выписки: 45

27.02.2024г. № КУВИ-001/2024-57511647

Кадастровый номер:

50:19:0040114:239

1	2	3	4	5
25	466906.19	1285720.62	-	-
26	466902.98	1285727.26	-	-
27	466894.47	1285738.17	-	-
28	466887.98	1285744.24	-	-
29	466883.22	1285748.17	-	-
30	466878.43	1285751.67	-	-
31	466874.09	1285755.16	-	-
32	466870.91	1285759.38	-	-
33	466866.32	1285764.68	-	-
34	466861.57	1285769.43	-	-
35	466854.43	1285775.34	-	-
36	466850.3	1285779.15	-	-
37	466843.24	1285787.81	-	-
38	466835.72	1285797.85	-	-
39	466823.07	1285808.25	-	-
40	466805.27	1285814.55	-	-
41	466794.73	1285815.67	-	-
42	466787.61	1285815.22	-	-
43	466780.22	1285816.1	-	-
44	466775.23	1285818.84	-	-
45	466771.22	1285823.03	-	-
46	466763.42	1285844.24	-	-
47	466749.22	1285860.1	-	-
48	466739.73	1285866.39	-	-
49	466732.96	1285869.84	-	-
50	466723.35	1285873.55	-	-
51	466715.32	1285875.72	-	-
52	466706.9	1285880.27	-	-
53	466699.66	1285886.03	-	-



ДОКУМЕНТ ПОДПИСАН
ЭЛЕКТРОННОЙ ПОДПИСЬЮ

Сертификат: 00ВВ056В7401СВ38D2В3576АСDС8425108

Владелец: ФЕДЕРАЛЬНАЯ СЛУЖБА ГОСУДАРСТВЕННОЙ

РЕГИСТРАЦИИ, КАДАСТРА И КАРТОГРАФИИ

Действителен: с 27.06.2023 по 19.09.2024

полное наименование должности

инициалы, фамилия

Земельный участок				
вид объекта недвижимости				
Лист № 8 раздела 4.2		Всего листов раздела 4.2: 11		Всего разделов: 8
27.02.2024г. № КУВИ-001/2024-57511647				
Кадастровый номер:			50:19:0040114:239	
1	2	3	4	5
54	466692.03	1285892.39	-	-
55	466689.48	1285896.79	-	-
56	466683	1285905.78	-	-
57	466666.92	1285918.64	-	-
58	466659.45	1285928.54	-	-
59	466655.53	1285938.78	-	-
60	466651.34	1285945.23	-	-
61	466650.36	1285946.28	-	-



ДОКУМЕНТ ПОДПИСАН
ЭЛЕКТРОННОЙ ПОДПИСЬЮ

Сертификат: 00ВВ056В7401СВ38D2В3576АСDС8425108

Владелец: ФЕДЕРАЛЬНАЯ СЛУЖБА ГОСУДАРСТВЕННОЙ
РЕГИСТРАЦИИ, КАДАСТРА И КАРТОГРАФИИ
Действителен: с 27.06.2023 по 19.09.2024

полное наименование должности

инициалы, фамилия

Земельный участок

вид объекта недвижимости

Лист № 9 раздела 4.2

Всего листов раздела 4.2: 11

Всего разделов: 8

Всего листов выписки: 45

27.02.2024г. № КУВИ-001/2024-57511647

Кадастровый номер:

50:19:0040114:239

Сведения о характерных точках границы части (частей) земельного участка

Учетный номер части: 50:19:0040114:239/4

Система координат

Номер точки	Координаты, м		Описание закрепления на местности	Средняя квадратичная погрешность определения координат характерных точек границ земельного участка, м
	X	Y		
1	2	3	4	5
1	466651.69	1286045.53	-	-
2	466645.33	1286030.69	-	-
3	466643.58	1286014	-	-
4	466645.33	1285990.31	-	-
5	466648.84	1285958.72	-	-
6	466654.11	1285915.72	-	-
7	466659.38	1285888.53	-	-
8	466666.27	1285877.91	-	-
9	466669.03	1285873.63	-	-
10	466683.94	1285855.19	-	-
11	466708.52	1285838.5	-	-
12	466738.34	1285821.84	-	-
13	466769.06	1285790.25	-	-
14	466780.05	1285780.94	-	-
15	466855.44	1285727.22	-	-
16	466991	1285605.28	-	-
17	467001.19	1285592.06	-	-
18	467020.67	1285566.78	-	-
19	467024.34	1285557.52	-	-
20	467033.88	1285567.06	-	-
21	467047.28	1285617.06	-	-
22	467033.88	1285667.06	-	-
23	466992.77	1285705.65	-	-
24	466979.93	1285723.32	-	-



ДОКУМЕНТ ПОДПИСАН
ЭЛЕКТРОННОЙ ПОДПИСЬЮ

Сертификат: 00ВВ056В7401СВ38Д2В3576АСДС8425108

Владелец: ФЕДЕРАЛЬНАЯ СЛУЖБА ГОСУДАРСТВЕННОЙ

РЕГИСТРАЦИИ, КАДАСТРА И КАРТОГРАФИИ

Действителен: с 27.06.2023 по 19.09.2024

полное наименование должности

инициалы, фамилия

Земельный участок

вид объекта недвижимости

Лист № 10 раздела 4.2

Всего листов раздела 4.2: 11

Всего разделов: 8

Всего листов выписки: 45

27.02.2024г. № КУВИ-001/2024-57511647

Кадастровый номер:

50:19:0040114:239

1	2	3	4	5
25	466963.03	1285739.41	-	-
26	466946.28	1285752.26	-	-
27	466925.73	1285777.5	-	-
28	466919.82	1285782.79	-	-
29	466915.06	1285786.72	-	-
30	466910.06	1285790.37	-	-
31	466901.67	1285800.03	-	-
32	466896.92	1285804.78	-	-
33	466885.03	1285814.92	-	-
34	466873.37	1285830.75	-	-
35	466848.07	1285851.55	-	-
36	466815.8	1285863.42	-	-
37	466809.56	1285864.09	-	-
38	466806.72	1285869.24	-	-
39	466781.41	1285898.36	-	-
40	466767.03	1285908.44	-	-
41	466762.43	1285910.94	-	-
42	466755.66	1285914.39	-	-
43	466734.27	1285922.39	-	-
44	466730.07	1285925.75	-	-
45	466721.91	1285937.18	-	-
46	466702.19	1285955.01	-	-
47	466698.83	1285963.78	-	-
48	466692.87	1285973.07	-	-
49	466680.03	1285987.89	-	-
50	466678.33	1285993.54	-	-
51	466676.04	1285999.85	-	-
52	466667	1286018.64	-	-
53	466664.92	1286023.21	-	-



ДОКУМЕНТ ПОДПИСАН
ЭЛЕКТРОННОЙ ПОДПИСЬЮ

Сертификат: 00ВВ056В7401СВ38D2В3576АСDС8425108

Владелец: ФЕДЕРАЛЬНАЯ СЛУЖБА ГОСУДАРСТВЕННОЙ

РЕГИСТРАЦИИ, КАДАСТРА И КАРТОГРАФИИ

Действителен: с 27.06.2023 по 19.09.2024

полное наименование должности

инициалы, фамилия

Земельный участок				
вид объекта недвижимости				
Лист № 11 раздела 4.2	Всего листов раздела 4.2: 11		Всего разделов: 8	
27.02.2024г. № КУВИ-001/2024-57511647				
Кадастровый номер:			50:19:0040114:239	
1	2	3	4	5
54	466659.98	1286032.95	-	-
55	466655.99	1286039.3	-	-
56	466651.69	1286045.53	-	-



ДОКУМЕНТ ПОДПИСАН
ЭЛЕКТРОННОЙ ПОДПИСЬЮ

Сертификат: 00ВВ056В7401СВ38D2В3576АСDС8425108

Владелец: ФЕДЕРАЛЬНАЯ СЛУЖБА ГОСУДАРСТВЕННОЙ
РЕГИСТРАЦИИ, КАДАСТРА И КАРТОГРАФИИ
Действителен: с 27.06.2023 по 19.09.2024

полное наименование должности

инициалы, фамилия

Филиал публично-правовой компании "Роскадастр" по Московской области

полное наименование органа регистрации прав

Выписка из Единого государственного реестра недвижимости об объекте недвижимости

Сведения о характеристиках объекта недвижимости

На основании запроса от 27.02.2024, поступившего на рассмотрение 27.02.2024, сообщаем, что согласно записям Единого государственного реестра недвижимости:


Раздел 1 Лист 1

Земельный участок			
вид объекта недвижимости			

Лист № 1 раздела 1	Всего листов раздела 1: 3	Всего разделов: 5	Всего листов выписки: 9
--------------------	---------------------------	-------------------	-------------------------

27.02.2024г. № КУВИ-001/2024-57299181	
Кадастровый номер:	50:09:0020303:303
Номер кадастрового квартала:	50:09:0020303
Дата присвоения кадастрового номера:	26.08.2008

Ранее присвоенный государственный учетный номер:	Кадастровый номер 50:09:0020303:0303; Условный номер 50-50-09/008/2007-172; 50:09:0020303:0303
Местоположение:	Местоположение установлено относительно ориентира, расположенного в границах участка. Почтовый адрес ориентира: обл. Московская, р-н Солнечногорский, д. Ложки.
Площадь:	29799
Кадастровая стоимость, руб.:	184157.82
Кадастровые номера расположенных в пределах земельного участка объектов недвижимости:	50:09:0020303:1262
Кадастровые номера объектов недвижимости, из которых образован объект недвижимости:	данные отсутствуют
Кадастровые номера образованных объектов недвижимости:	данные отсутствуют
Категория земель:	Земли сельскохозяйственного назначения
Виды разрешенного использования:	для сельскохозяйственного производства
Сведения о кадастровом инженере:	данные отсутствуют
Сведения о лесах, водных объектах и об иных природных объектах, расположенных в пределах земельного участка:	данные отсутствуют
Сведения о том, что земельный участок полностью расположен в границах зоны с особыми условиями использования территории, территории объекта культурного наследия, публичного сервитута:	данные отсутствуют
Сведения о том, что земельный участок расположен в границах особой экономической зоны, территории опережающего социально-экономического развития, зоны территориального развития в Российской Федерации, игровой зоны:	данные отсутствуют

полное наименование должности	 ДОКУМЕНТ ПОДПИСАН ЭЛЕКТРОННОЙ ПОДПИСЬЮ Сертификат: 00ВВ056В7401СВ38D2В3576АСDС8425108 Владелец: ФЕДЕРАЛЬНАЯ СЛУЖБА ГОСУДАРСТВЕННОЙ РЕГИСТРАЦИИ, КАДАСТРА И КАРТОГРАФИИ Действителен: с 27.06.2023 по 19.09.2024	инициалы, фамилия

Земельный участок			
вид объекта недвижимости			
Лист № 2 раздела 1	Всего листов раздела 1: 3	Всего разделов: 5	Всего листов выписки: 9
27.02.2024г. № КУВИ-001/2024-57299181			
Кадастровый номер:		50:09:0020303:303	
Сведения о том, что земельный участок расположен в границах особо охраняемой природной территории, охотничьих угодий, лесничеств:		данные отсутствуют	
Сведения о результатах проведения государственного земельного надзора:		<p>Мероприятие: Внеплановая проверка по государственному земельному надзору проведено: Управление Россельхознадзора по городу Москва, Московской и Тульской областям. Дата окончания проведения мероприятия по государственному земельному надзору: данные отсутствуют Результаты проведенного мероприятия: правонарушение выявлено.</p> <p>Вид выявленного правонарушения: Часть 2, статьи 8.7 КоАП РФ, включая площадь нарушения: 29799, признаки выявленного правонарушения: Невыполнение установленных требований и обязательных мероприятий по улучшению, защите земель и охране почв от ветровой, водной эрозии и предотвращению других процессов и иного негативного воздействия на окружающую среду, ухудшающих качественное состояние земель. В ходе проведенного мероприятия оформлен Иной документ</p> <p>Номер: № 08/18/142 Дата: 02.07.2018 Не устранено</p>	
Сведения о расположении земельного участка в границах территории, в отношении которой утвержден проект межевания территории:		данные отсутствуют	
Условный номер земельного участка:		данные отсутствуют	
Сведения о принятии акта и (или) заключении договора, предусматривающих предоставление в соответствии с земельным законодательством исполнительным органом государственным органом власти или органом местного самоуправления, находящегося в государственной или муниципальной собственности земельного участка для строительства наемного дома социального использования или наемного дома коммерческого использования:		данные отсутствуют	
Сведения о том, что земельный участок или земельные участки образованы на основании решения об изъятии земельного участка и (или) расположенного на нем объекта недвижимости для государственных или муниципальных нужд:		данные отсутствуют	
Сведения о том, что земельный участок образован из земель или земельного участка, государственная собственность на которые не разграничена:		данные отсутствуют	
Сведения о наличии земельного спора о местоположении границ земельных участков:		данные отсутствуют	



ДОКУМЕНТ ПОДПИСАН
ЭЛЕКТРОННОЙ ПОДПИСЬЮ

Сертификат: 00BV056B7401CB38D2B3576ACDC8425108

Владелец: ФЕДЕРАЛЬНАЯ СЛУЖБА ГОСУДАРСТВЕННОЙ

РЕГИСТРАЦИИ, КАДАСТРА И КАРТОГРАФИИ

Действителен: с 27.06.2023 по 19.09.2024

полное наименование должности

инициалы, фамилия

Земельный участок			
вид объекта недвижимости			
Лист № 3 раздела 1	Всего листов раздела 1: 3	Всего разделов: 5	Всего листов выписки: 9
27.02.2024г. № КУВИ-001/2024-57299181			
Кадастровый номер:		50:09:0020303:303	
Статус записи об объекте недвижимости:		Сведения об объекте недвижимости имеют статус "актуальные"	
Особые отметки:		Сведения, необходимые для заполнения раздела: 4 - Сведения о частях земельного участка, отсутствуют.	
Получатель выписки:		Соломатин Владимир Иванович, действующий(ая) на основании документа "" от имени заявителя ОБЩЕСТВО С ОГРАНИЧЕННОЙ ОТВЕТСТВЕННОСТЬЮ "АГРО ПРОПЕРТИ МЕНЕДЖМЕНТ", 7702383526	

полное наименование должности		ДОКУМЕНТ ПОДПИСАН	инициалы, фамилия
		ЭЛЕКТРОННОЙ ПОДПИСЬЮ	
	Сертификат: 00ВВ056В7401СВ38D2В3576АСDС8425108 Владелец: ФЕДЕРАЛЬНАЯ СЛУЖБА ГОСУДАРСТВЕННОЙ РЕГИСТРАЦИИ, КАДАСТРА И КАРТОГРАФИИ Действителен: с 27.06.2023 по 19.09.2024		

Выписка из Единого государственного реестра недвижимости об объекте недвижимости
Сведения о зарегистрированных правах

Земельный участок			
вид объекта недвижимости			
Лист № 1 раздела 2	Всего листов раздела 2: 3	Всего разделов: 5	Всего листов выписки: 9
27.02.2024г. № КУВИ-001/2024-57299181			
Кадастровый номер:		50:09:0020303:303	
1	Правообладатель (правообладатели):	1.1	Общество с ограниченной ответственностью "Агро Проперти Менеджмент", ИНН: 7702383526, ОГРН: 1157746440125
	Сведения о возможности предоставления третьим лицам персональных данных физического лица:	1.1.1	данные отсутствуют
2	Вид, номер, дата и время государственной регистрации права:	2.1	Собственность 50:09:0020303:303-50/009/2019-4 16.01.2019 16:00:45
3	Сведения об осуществлении государственной регистрации сделки, права без необходимого в силу закона согласия третьего лица, органа:	3.1	данные отсутствуют
4	Ограничение прав и обременение объекта недвижимости:		
	4.1 вид:	Запрещение регистрации	
	дата государственной регистрации:	20.02.2024 12:43:17	
	номер государственной регистрации:	50:09:0020303:303-50/215/2024-11	
	срок, на который установлены ограничение прав и обременение объекта недвижимости:	не установлен	
	лицо, в пользу которого установлены ограничение прав и обременение объекта недвижимости:	не определено	
	сведения о возможности предоставления третьим лицам персональных данных физического лица	данные отсутствуют	
	основание государственной регистрации:	Постановление судебного пристава-исполнителя ОСП по Юго-Восточному АО, № 811567212/7756 (883331/23/77056-ИП), выдан 19.02.2024, ОСП по Юго-Восточному АО	
	сведения об осуществлении государственной регистрации сделки, права, ограничения права без необходимого в силу закона согласия третьего лица, органа:	данные отсутствуют	
	сведения об управляющем залогом и о договоре управления залогом, если такой договор заключен для управления ипотекой:	данные отсутствуют	



ДОКУМЕНТ ПОДПИСАН
ЭЛЕКТРОННОЙ ПОДПИСЬЮ

Сертификат: 00BV056B7401CB38D2B3576ACDC8425108

Владелец: ФЕДЕРАЛЬНАЯ СЛУЖБА ГОСУДАРСТВЕННОЙ
РЕГИСТРАЦИИ, КАДАСТРА И КАРТОГРАФИИ
Действителен: с 27.06.2023 по 19.09.2024


полное наименование должности

инициалы, фамилия

Земельный участок		
вид объекта недвижимости		
Лист № 2 раздела 2	Всего листов раздела 2: 3	Всего разделов: 5
27.02.2024г. № КУВИ-001/2024-57299181		
Кадастровый номер:	50:09:0020303:303	
	сведения о депозитарии, который осуществляет хранение бездвиженной документарной закладной или электронной закладной:	
	ведения о внесении изменений или дополнений в регистрационную запись об ипотеке:	
5	Договоры участия в долевом строительстве:	не зарегистрировано
6	Заявленные в судебном порядке права требования:	данные отсутствуют
7	Сведения о возможности предоставления третьим лицам персональных данных физического лица	данные отсутствуют
8	Сведения о возражении в отношении зарегистрированного права:	данные отсутствуют
9	Сведения о наличии решения об изъятии объекта недвижимости для государственных и муниципальных нужд:	данные отсутствуют
10	Сведения о невозможности государственной регистрации без личного участия правообладателя или его законного представителя:	данные отсутствуют
11	Правопритязания и сведения о наличии поступивших, но не рассмотренных заявлений о проведении государственной регистрации права (перехода, прекращения права), ограничения права или обременения объекта недвижимости, сделки в отношении объекта недвижимости:	отсутствуют

полное наименование должности	 <p>ДОКУМЕНТ ПОДПИСАН ЭЛЕКТРОННОЙ ПОДПИСЬЮ</p> <p>Сертификат: 00ВВ056В7401СВ38D2В3576АСDС8425108</p> <p>Владелец: ФЕДЕРАЛЬНАЯ СЛУЖБА ГОСУДАРСТВЕННОЙ РЕГИСТРАЦИИ, КАДАСТРА И КАРТОГРАФИИ</p> <p>Действителен: с 27.06.2023 по 19.09.2024</p>	инициалы, фамилия

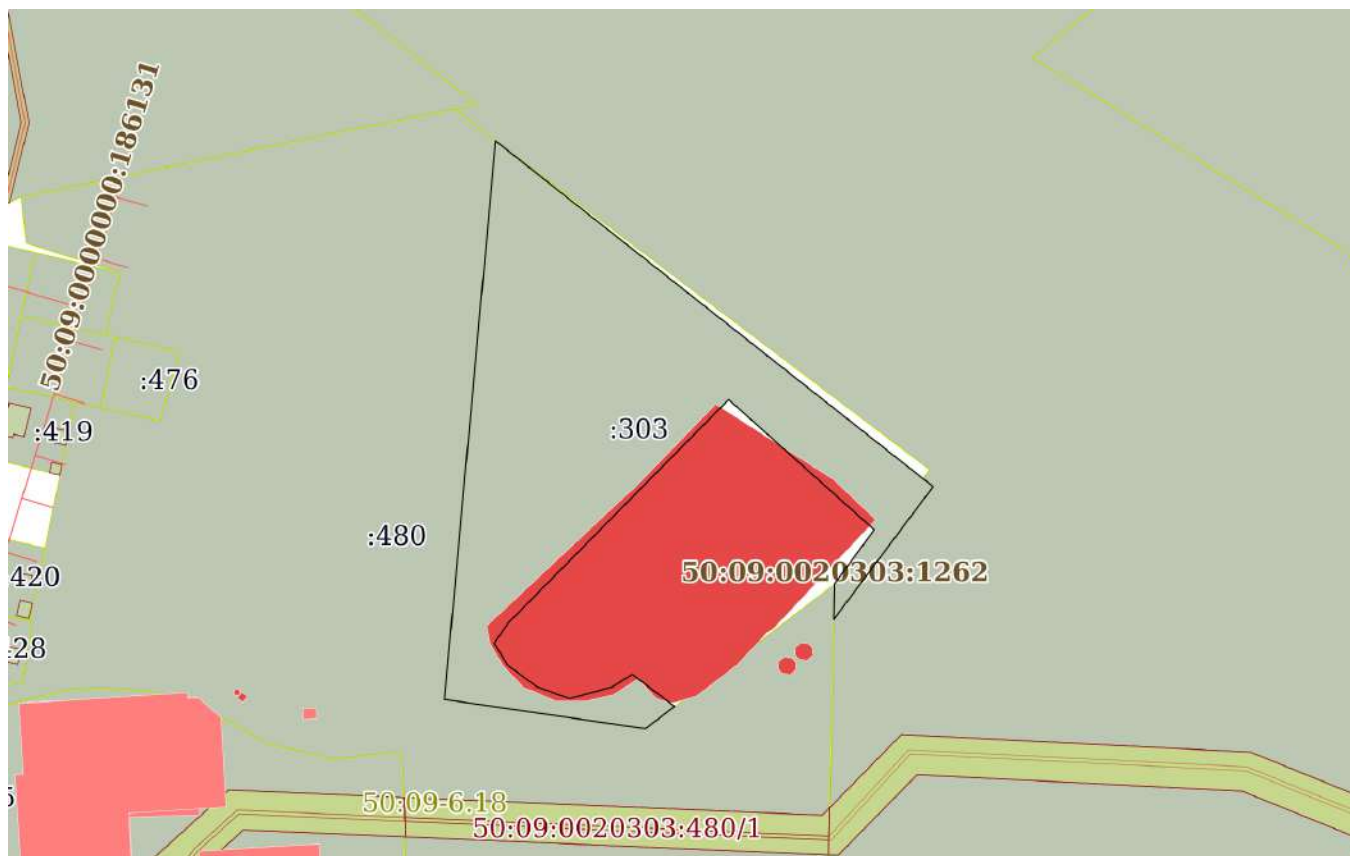
Земельный участок			
вид объекта недвижимости			
Лист № 3 раздела 2	Всего листов раздела 2: 3	Всего разделов: 5	Всего листов выписки: 9
27.02.2024г. № КУВИ-001/2024-57299181			
Кадастровый номер:		50:09:0020303:303	
11	Сведения о невозможности государственной регистрации перехода, прекращения, ограничения права на земельный участок из земель сельскохозяйственного назначения:	данные отсутствуют	

полное наименование должности		ДОКУМЕНТ ПОДПИСАН	инициалы, фамилия
		ЭЛЕКТРОННОЙ ПОДПИСЬЮ	
Сертификат: 00ВВ056В7401СВ38D2В3576АСDС8425108		Владелец: ФЕДЕРАЛЬНАЯ СЛУЖБА ГОСУДАРСТВЕННОЙ	
РЕГИСТРАЦИИ, КАДАСТРА И КАРТОГРАФИИ		Действителен: с 27.06.2023 по 19.09.2024	

Выписка из Единого государственного реестра недвижимости об объекте недвижимости
Описание местоположения земельного участка

Земельный участок			
вид объекта недвижимости			
Лист № 1 раздела 3	Всего листов раздела 3: 1	Всего разделов: 5	Всего листов выписки: 9
27.02.2024г. № КУВИ-001/2024-57299181			
Кадастровый номер:		50:09:0020303:303	

План (чертеж, схема) земельного участка



Масштаб 1:4000

Условные обозначения:



ДОКУМЕНТ ПОДПИСАН
ЭЛЕКТРОННОЙ ПОДПИСЬЮ

Сертификат: 00ВВ056В7401СВ38D2В3576АСDC8425108

Владелец: ФЕДЕРАЛЬНАЯ СЛУЖБА ГОСУДАРСТВЕННОЙ
РЕГИСТРАЦИИ, КАДАСТРА И КАРТОГРАФИИ
Действителен: с 27.06.2023 по 19.09.2024

полное наименование должности

инициалы, фамилия

Выписка из Единого государственного реестра недвижимости об объекте недвижимости

Описание местоположения земельного участка

Земельный участок			
вид объекта недвижимости			
Лист № 1 раздела 3.1	Всего листов раздела 3.1: 1	Всего разделов: 5	Всего листов выписки: 9
27.02.2024г. № КУВИ-001/2024-57299181			
Кадастровый номер:		50:09:0020303:303	

Описание местоположения границ земельного участка							
№ п/п	Номер точки		Дирекционный угол	Горизонтальное проложение, м	Описание закрепления на местности	Кадастровые номера смежных участков	Сведения об адресах правообладателей смежных земельных участков
	начальная	конечная					
1	2	3	4	5	6	7	8
1	1.1.1	1.1.2	232°32.6`	19.72	данные отсутствуют	50:09:0020303:480	адрес отсутствует
2	1.1.2	1.1.3	278°18.5`	108.86	данные отсутствуют	50:09:0020303:480	адрес отсутствует
3	1.1.3	1.1.4	5°13.7`	300.78	данные отсутствуют	50:09:0020303:480	адрес отсутствует
4	1.1.4	1.1.5	128°19.6`	298.98	данные отсутствуют	50:09:0000000:192444(8)	данные отсутствуют
5	1.1.5	1.1.6	216°48.0`	89.04	данные отсутствуют	50:09:0000000:192444(8)	данные отсутствуют
6	1.1.6	1.1.7	1°8.7`	19.02	данные отсутствуют	50:09:0020303:480, 50:09:0000000:192444(8)	адрес отсутствует; данные отсутствуют
7	1.1.7	1.1.8	36°14.0`	36.14	данные отсутствуют	данные отсутствуют	данные отсутствуют
8	1.1.8	1.1.9	311°49.3`	104.72	данные отсутствуют	данные отсутствуют	данные отсутствуют
9	1.1.9	1.1.10	224°36.0`	168.22	данные отсутствуют	данные отсутствуют	данные отсутствуют
10	1.1.10	1.1.11	214°47.8`	13.21	данные отсутствуют	данные отсутствуют	данные отсутствуют
11	1.1.11	1.1.12	148°57.9`	13.77	данные отсутствуют	данные отсутствуют	данные отсутствуют
12	1.1.12	1.1.13	126°25.5`	19.59	данные отсутствуют	данные отсутствуют	данные отсутствуют
13	1.1.13	1.1.14	109°52.4`	18.65	данные отсутствуют	данные отсутствуют	данные отсутствуют
14	1.1.14	1.1.15	74°43.3`	23.6	данные отсутствуют	данные отсутствуют	данные отсутствуют
15	1.1.15	1.1.16	57°50.5`	12.76	данные отсутствуют	данные отсутствуют	данные отсутствуют
16	1.1.16	1.1.1	127°3.3`	28.49	данные отсутствуют	данные отсутствуют	данные отсутствуют



ДОКУМЕНТ ПОДПИСАН
ЭЛЕКТРОННОЙ ПОДПИСЬЮ

Сертификат: 00BV056B7401CB38D2B3576ACDC8425108

Владелец: ФЕДЕРАЛЬНАЯ СЛУЖБА ГОСУДАРСТВЕННОЙ
РЕГИСТРАЦИИ, КАДАСТРА И КАРТОГРАФИИ
Действителен: с 27.06.2023 по 19.09.2024

полное наименование должности

инициалы, фамилия

Выписка из Единого государственного реестра недвижимости об объекте недвижимости

Описание местоположения земельного участка

Земельный участок			
вид объекта недвижимости			
Лист № 1 раздела 3.2	Всего листов раздела 3.2: 1	Всего разделов: 5	Всего листов выписки: 9
27.02.2024г. № КУВИ-001/2024-57299181			
Кадастровый номер:		50:09:0020303:303	

Сведения о характерных точках границы земельного участка				
Система координат МСК-50, зона 2				
Номер точки	Координаты, м		Описание закрепления на местности	Средняя квадратичная погрешность определения координат характерных точек границ земельного участка, м
	X	Y		
1	2	3	4	5
1	506931.83	2165427.03	-	0.1
2	506919.84	2165411.38	-	7.5
3	506935.57	2165303.66	-	7.5
4	507235.1	2165331.07	-	0.1
5	507049.69	2165565.62	-	0.1
6	506978.39	2165512.28	-	0.1
7	506997.41	2165512.66	-	0.1
8	507026.56	2165534.02	-	0.1
9	507096.39	2165455.98	-	0.1
10	506976.61	2165337.86	-	0.1
11	506965.76	2165330.32	-	0.1
12	506953.96	2165337.42	-	0.1
13	506942.33	2165353.18	-	0.1
14	506935.99	2165370.72	-	0.1
15	506942.21	2165393.49	-	0.1
16	506949	2165404.29	-	0.1
1	506931.83	2165427.03	-	0.1



ДОКУМЕНТ ПОДПИСАН
ЭЛЕКТРОННОЙ ПОДПИСЬЮ

Сертификат: 00ВВ056В7401СВ38D2В3576АСDС8425108

Владелец: ФЕДЕРАЛЬНАЯ СЛУЖБА ГОСУДАРСТВЕННОЙ
РЕГИСТРАЦИИ, КАДАСТРА И КАРТОГРАФИИ
Действителен: с 27.06.2023 по 19.09.2024

полное наименование должности

инициалы, фамилия

Филиал публично-правовой компании "Роскадастр" по Московской области

полное наименование органа регистрации прав

Выписка из Единого государственного реестра недвижимости об объекте недвижимости

Сведения о характеристиках объекта недвижимости

На основании запроса от 27.02.2024, поступившего на рассмотрение 27.02.2024, сообщаем, что согласно записям Единого государственного реестра недвижимости:

Раздел 1 Лист 1

Земельный участок			
вид объекта недвижимости			

Лист № 1 раздела 1	Всего листов раздела 1: 3	Всего разделов: 8	Всего листов выписки: 34
--------------------	---------------------------	-------------------	--------------------------

27.02.2024г. № КУВИ-001/2024-57304637	
Кадастровый номер:	50:09:0020306:450
Номер кадастрового квартала:	50:09:0020306
Дата присвоения кадастрового номера:	19.07.2012

Ранее присвоенный государственный учетный номер:	данные отсутствуют
Местоположение:	Московская область, Солнечногорский район, ЗАО "Нива"
Площадь:	132975 +/- 128
Кадастровая стоимость, руб.:	956090.25
Кадастровые номера расположенных в пределах земельного участка объектов недвижимости:	50:09:0000000:193690
Кадастровые номера объектов недвижимости, из которых образован объект недвижимости:	50:09:0000000:308
Кадастровые номера образованных объектов недвижимости:	данные отсутствуют
Категория земель:	Земли сельскохозяйственного назначения
Виды разрешенного использования:	для сельскохозяйственного производства
Сведения о кадастровом инженерере:	Андрянова Наталья Ивановна, дата завершения кадастровых работ: 20.06.2012
Сведения о лесах, водных объектах и об иных природных объектах, расположенных в пределах земельного участка:	данные отсутствуют
Сведения о том, что земельный участок полностью расположен в границах зоны с особыми условиями использования территории, территории объекта культурного наследия, публичного сервитута:	данные отсутствуют
Сведения о том, что земельный участок расположен в границах особой экономической зоны, территории опережающего социально-экономического развития, зоны территориального развития в Российской Федерации, игровой зоны:	данные отсутствуют

полное наименование должности	 <p>ДОКУМЕНТ ПОДПИСАН ЭЛЕКТРОННОЙ ПОДПИСЬЮ</p>	инициалы, фамилия
	<p>Сертификат: 00BV056B7401CB38D2B3576ACDC8425108 Владелец: ФЕДЕРАЛЬНАЯ СЛУЖБА ГОСУДАРСТВЕННОЙ РЕГИСТРАЦИИ, КАДАСТРА И КАРТОГРАФИИ Действителен: с 27.06.2023 по 19.09.2024</p>	

Земельный участок			
вид объекта недвижимости			
Лист № 2 раздела 1	Всего листов раздела 1: 3	Всего разделов: 8	Всего листов выписки: 34
27.02.2024г. № КУВИ-001/2024-57304637			
Кадастровый номер:		50:09:0020306:450	
Сведения о том, что земельный участок расположен в границах особо охраняемой природной территории, охотничьих угодий, лесничеств:	данные отсутствуют		
Сведения о результатах проведения государственного земельного надзора:	данные отсутствуют		
Сведения о расположении земельного участка в границах территории, в отношении которой утвержден проект межевания территории:	данные отсутствуют		
Условный номер земельного участка:	данные отсутствуют		
Сведения о принятии акта и (или) заключении договора, предусматривающих предоставление в соответствии с земельным законодательством исполнительным органом государственным органом власти или органом местного самоуправления, находящегося в государственной или муниципальной собственности земельного участка для строительства наемного дома социального использования или наемного дома коммерческого использования:	данные отсутствуют		
Сведения о том, что земельный участок или земельные участки образованы на основании решения об изъятии земельного участка и (или) расположенного на нем объекта недвижимости для государственных или муниципальных нужд:	данные отсутствуют		
Сведения о том, что земельный участок образован из земель или земельного участка, государственная собственность на которые не разграничена:	данные отсутствуют		
Сведения о наличии земельного спора о местоположении границ земельных участков:	данные отсутствуют		
Статус записи об объекте недвижимости:	Сведения об объекте недвижимости имеют статус "актуальные"		
Особые отметки:	Сведения об ограничениях права на объект недвижимости, обременениях данного объекта, не зарегистрированных в реестре прав, ограничений прав и обременений недвижимого имущества: вид ограничения (обременения): ограничения прав на земельный участок, предусмотренные статьей 56 Земельного кодекса Российской Федерации; срок действия: с 21.02.2024; реквизиты документа-основания: об определении местоположения береговых линий (границ водных объектов), установлении границ водоохранных зон, прибрежных защитных полос водных объектов на территории Московской области от 24.10.2023 № 2475-РМ выдан: Министерство экологии и природопользования		



ДОКУМЕНТ ПОДПИСАН
ЭЛЕКТРОННОЙ ПОДПИСЬЮ

Сертификат: 00ВВ056В7401СВ38D2В3576АСDС8425108

Владелец: ФЕДЕРАЛЬНАЯ СЛУЖБА ГОСУДАРСТВЕННОЙ
РЕГИСТРАЦИИ, КАДАСТРА И КАРТОГРАФИИ
Действителен: с 27.06.2023 по 19.09.2024

полное наименование должности

инициалы, фамилия

Земельный участок			
вид объекта недвижимости			
Лист № 3 раздела 1	Всего листов раздела 1: 3	Всего разделов: 8	Всего листов выписки: 34
27.02.2024г. № КУВИ-001/2024-57304637			
Кадастровый номер:		50:09:0020306:450	
		Московской области .	
Получатель выписки:		Соломатин Владимир Иванович, действующий(ая) на основании документа "" от имени заявителя ОБЩЕСТВО С ОГРАНИЧЕННОЙ ОТВЕТСТВЕННОСТЬЮ "АГРО ПРОПЕРТИ МЕНЕДЖМЕНТ", 7702383526	

полное наименование должности		ДОКУМЕНТ ПОДПИСАН	инициалы, фамилия
		ЭЛЕКТРОННОЙ ПОДПИСЬЮ	
	Сертификат: 00ВВ056В7401СВ38D2В3576АСDС8425108 Владелец: ФЕДЕРАЛЬНАЯ СЛУЖБА ГОСУДАРСТВЕННОЙ РЕГИСТРАЦИИ, КАДАСТРА И КАРТОГРАФИИ Действителен: с 27.06.2023 по 19.09.2024		

Выписка из Единого государственного реестра недвижимости об объекте недвижимости

Сведения о зарегистрированных правах

Земельный участок			
вид объекта недвижимости			
Лист № 1 раздела 2	Всего листов раздела 2: 3	Всего разделов: 8	Всего листов выписки: 34
27.02.2024г. № КУВИ-001/2024-57304637			
Кадастровый номер:		50:09:0020306:450	
1	Правообладатель (правообладатели):	1.1	Общество с ограниченной ответственностью "Агро Проперти Менеджмент", ИНН: 7702383526, ОГРН: 1157746440125
	Сведения о возможности предоставления третьим лицам персональных данных физического лица:	1.1.1	данные отсутствуют
2	Вид, номер, дата и время государственной регистрации права:	2.1	Собственность 50:09:0020306:450-50/009/2019-4 16.01.2019 16:01:48
3	Сведения об осуществлении государственной регистрации сделки, права без необходимого в силу закона согласия третьего лица, органа:	3.1	данные отсутствуют
4	Ограничение прав и обременение объекта недвижимости:		
4.1	вид:	Запрещение регистрации	
	дата государственной регистрации:	20.02.2024 12:43:17	
	номер государственной регистрации:	50:09:0020306:450-50/215/2024-11	
	срок, на который установлены ограничение прав и обременение объекта недвижимости:	не установлен	
	лицо, в пользу которого установлены ограничение прав и обременение объекта недвижимости:	не определено	
	сведения о возможности предоставления третьим лицам персональных данных физического лица	данные отсутствуют	
	основание государственной регистрации:	Постановление судебного пристава-исполнителя ОСП по Юго-Восточному АО, № 811567212/7756 (883331/23/77056-ИП), выдан 19.02.2024, ОСП по Юго-Восточному АО	
	сведения об осуществлении государственной регистрации сделки, права, ограничения права без необходимого в силу закона согласия третьего лица, органа:	данные отсутствуют	
	сведения об управляющем залоге и о договоре управления залогом, если такой договор заключен для управления ипотекой:	данные отсутствуют	



ДОКУМЕНТ ПОДПИСАН
ЭЛЕКТРОННОЙ ПОДПИСЬЮ

Сертификат: 00BV056B7401CB38D2B3576ACDC8425108

Владелец: ФЕДЕРАЛЬНАЯ СЛУЖБА ГОСУДАРСТВЕННОЙ
РЕГИСТРАЦИИ, КАДАСТРА И КАРТОГРАФИИ
Действителен: с 27.06.2023 по 19.09.2024

полное наименование должности

инициалы, фамилия

Земельный участок		
вид объекта недвижимости		
Лист № 2 раздела 2	Всего листов раздела 2: 3	Всего разделов: 8
Всего листов выписки: 34		
27.02.2024г. № КУВИ-001/2024-57304637		
Кадастровый номер:		50:09:0020306:450
	сведения о депозитарии, который осуществляет хранение бездвиженной документарной закладной или электронной закладной:	
	ведения о внесении изменений или дополнений в регистрационную запись об ипотеке:	
5	Договоры участия в долевом строительстве:	не зарегистрировано
6	Заявленные в судебном порядке права требования:	данные отсутствуют
7	Сведения о возможности предоставления третьим лицам персональных данных физического лица	данные отсутствуют
8	Сведения о возражении в отношении зарегистрированного права:	данные отсутствуют
9	Сведения о наличии решения об изъятии объекта недвижимости для государственных и муниципальных нужд:	данные отсутствуют
10	Сведения о невозможности государственной регистрации без личного участия правообладателя или его законного представителя:	данные отсутствуют
11	Правопритязания и сведения о наличии поступивших, но не рассмотренных заявлений о проведении государственной регистрации права (перехода, прекращения права), ограничения права или обременения объекта недвижимости, сделки в отношении объекта недвижимости:	отсутствуют

полное наименование должности	 <p>ДОКУМЕНТ ПОДПИСАН ЭЛЕКТРОННОЙ ПОДПИСЬЮ</p> <p>Сертификат: 00ВВ056В7401СВ38D2В3576АСDС8425108</p> <p>Владелец: ФЕДЕРАЛЬНАЯ СЛУЖБА ГОСУДАРСТВЕННОЙ РЕГИСТРАЦИИ, КАДАСТРА И КАРТОГРАФИИ</p> <p>Действителен: с 27.06.2023 по 19.09.2024</p>	инициалы, фамилия

Земельный участок			
вид объекта недвижимости			
Лист № 3 раздела 2	Всего листов раздела 2: 3	Всего разделов: 8	Всего листов выписки: 34
27.02.2024г. № КУВИ-001/2024-57304637			
Кадастровый номер:		50:09:0020306:450	
11	Сведения о невозможности государственной регистрации перехода, прекращения, ограничения права на земельный участок из земель сельскохозяйственного назначения:	данные отсутствуют	

полное наименование должности		ДОКУМЕНТ ПОДПИСАН ЭЛЕКТРОННОЙ ПОДПИСЬЮ	инициалы, фамилия
	Сертификат: 00ВВ056В7401СВ38D2В3576АСDС8425108 Владелец: ФЕДЕРАЛЬНАЯ СЛУЖБА ГОСУДАРСТВЕННОЙ РЕГИСТРАЦИИ, КАДАСТРА И КАРТОГРАФИИ Действителен: с 27.06.2023 по 19.09.2024		

Выписка из Единого государственного реестра недвижимости об объекте недвижимости
Описание местоположения земельного участка


Земельный участок			
вид объекта недвижимости			
Лист № 1 раздела 3	Всего листов раздела 3: 1	Всего разделов: 8	Всего листов выписки: 34
27.02.2024г. № КУВИ-001/2024-57304637			
Кадастровый номер:		50:09:0020306:450	

План (чертеж, схема) земельного участка



Масштаб 1:9000

Условные обозначения:

полное наименование должности	 ДОКУМЕНТ ПОДПИСАН ЭЛЕКТРОННОЙ ПОДПИСЬЮ	инициалы, фамилия
	Сертификат: 00ВВ056В7401СВ38D2В3576АСDC8425108 Владелец: ФЕДЕРАЛЬНАЯ СЛУЖБА ГОСУДАРСТВЕННОЙ РЕГИСТРАЦИИ, КАДАСТРА И КАРТОГРАФИИ Действителен: с 27.06.2023 по 19.09.2024	

Выписка из Единого государственного реестра недвижимости об объекте недвижимости

Описание местоположения земельного участка

Земельный участок			
вид объекта недвижимости			
Лист № 1 раздела 3.1	Всего листов раздела 3.1: 2	Всего разделов: 8	Всего листов выписки: 34
27.02.2024г. № КУВИ-001/2024-57304637			
Кадастровый номер:		50:09:0020306:450	

Описание местоположения границ земельного участка							
№ п/п	Номер точки		Дирекционный угол	Горизонтальное проложение, м	Описание закрепления на местности	Кадастровые номера смежных участков	Сведения об адресах правообладателей смежных земельных участков
	начальная	конечная					
1	2	3	4	5	6	7	8
1	1.1.1	1.1.2	20°34.9'	7.77	данные отсутствуют	данные отсутствуют	данные отсутствуют
2	1.1.2	1.1.3	15°49.0'	11.01	данные отсутствуют	данные отсутствуют	данные отсутствуют
3	1.1.3	1.1.4	80°33.7'	16.22	данные отсутствуют	данные отсутствуют	данные отсутствуют
4	1.1.4	1.1.5	120°22.1'	16.52	данные отсутствуют	данные отсутствуют	данные отсутствуют
5	1.1.5	1.1.6	93°6.0'	12.02	данные отсутствуют	данные отсутствуют	данные отсутствуют
6	1.1.6	1.1.7	42°54.3'	21.67	данные отсутствуют	50:09:0000000:191904(8)	данные отсутствуют
7	1.1.7	1.1.8	10°16.7'	49.04	данные отсутствуют	50:09:0000000:191904(8)	данные отсутствуют
8	1.1.8	1.1.9	345°19.0'	16.77	данные отсутствуют	50:09:0000000:191904(8)	данные отсутствуют
9	1.1.9	1.1.10	41°41.1'	25.19	данные отсутствуют	50:09:0000000:191904(8), 50:09:0000000:193453	данные отсутствуют
10	1.1.10	1.1.11	85°52.9'	70.18	данные отсутствуют	50:09:0000000:191889, 50:09:0000000:193453	данные отсутствуют
11	1.1.11	1.1.12	75°51.6'	100.21	данные отсутствуют	данные отсутствуют	данные отсутствуют
12	1.1.11	1.1.11			данные отсутствуют	50:09:0000000:191904(3)	данные отсутствуют
13	1.1.12	1.1.13	170°4.8'	33.32	данные отсутствуют	50:09:0020328:40	адрес отсутствует
14	1.1.13	1.1.14	189°23.0'	177.92	данные отсутствуют	50:09:0020328:40	адрес отсутствует
15	1.1.14	1.1.15	185°20.3'	136.71	данные отсутствуют	50:09:0020328:40	адрес отсутствует
16	1.1.15	1.1.16	161°48.3'	27.22	данные отсутствуют	50:09:0020328:40	адрес отсутствует
17	1.1.16	1.1.17	102°53.6'	16.18	данные отсутствуют	50:09:0020328:40	адрес отсутствует
18	1.1.17	1.1.18	78°17.3'	29.07	данные отсутствуют	50:09:0020328:40	адрес отсутствует
19	1.1.18	1.1.19	78°16.9'	143.77	данные отсутствуют	50:09:0020328:40	адрес отсутствует
20	1.1.19	1.1.20	57°57.8'	46.9	данные отсутствуют	50:09:0020328:40	адрес отсутствует



ДОКУМЕНТ ПОДПИСАН
ЭЛЕКТРОННОЙ ПОДПИСЬЮ

Сертификат: 00ВВ056В7401СВ38Д2В3576АСДС8425108

Владелец: ФЕДЕРАЛЬНАЯ СЛУЖБА ГОСУДАРСТВЕННОЙ
РЕГИСТРАЦИИ, КАДАСТРА И КАРТОГРАФИИ
Действителен: с 27.06.2023 по 19.09.2024

полное наименование должности

инициалы, фамилия

Земельный участок

вид объекта недвижимости

Лист № 2 раздела 3.1

Всего листов раздела 3.1: 2

Всего разделов: 8

Всего листов выписки: 34

27.02.2024г. № КУВИ-001/2024-57304637

Кадастровый номер:

50:09:0020306:450

1	2	3	4	5	6	7	8
21	1.1.20	1.1.21	342°52.9'	35.37	данные отсутствуют	50:09:0020328:40	адрес отсутствует
22	1.1.21	1.1.22	357°54.6'	82	данные отсутствуют	50:09:0020328:40	адрес отсутствует
23	1.1.22	1.1.23	58°25.3'	10.08	данные отсутствуют	50:09:0020328:40	адрес отсутствует
24	1.1.23	1.1.24	140°57.4'	118.07	данные отсутствуют	данные отсутствуют	данные отсутствуют
25	1.1.24	1.1.25	141°18.5'	109.98	данные отсутствуют	данные отсутствуют	данные отсутствуют
26	1.1.25	1.1.26	141°14.8'	5.78	данные отсутствуют	данные отсутствуют	данные отсутствуют
27	1.1.26	1.1.27	218°51.7'	86.43	данные отсутствуют	50:09:0020328:1427	адрес отсутствует
28	1.1.27	1.1.28	227°17.9'	31.75	данные отсутствуют	50:09:0020328:1427	адрес отсутствует
29	1.1.28	1.1.29	227°17.0'	31.75	данные отсутствуют	50:09:0020328:1427	адрес отсутствует
30	1.1.29	1.1.30	228°58.8'	18.24	данные отсутствуют	50:09:0020328:1427	адрес отсутствует
31	1.1.30	1.1.31	259°30.7'	49.27	данные отсутствуют	50:09:0020328:1427	адрес отсутствует
32	1.1.31	1.1.32	270°29.7'	69.4	данные отсутствуют	50:09:0020328:1427	адрес отсутствует
33	1.1.32	1.1.33	281°33.0'	53.79	данные отсутствуют	50:09:0020328:1427	адрес отсутствует
34	1.1.33	1.1.34	262°38.0'	88.67	данные отсутствуют	50:09:0020328:1427	адрес отсутствует
35	1.1.34	1.1.35	235°8.8'	40.82	данные отсутствуют	50:09:0020328:1427	адрес отсутствует
36	1.1.35	1.1.36	179°14.9'	228.24	данные отсутствуют	данные отсутствуют	данные отсутствуют
37	1.1.36	1.1.37	169°40.9'	97.2	данные отсутствуют	50:09:0020328:1426	адрес отсутствует
38	1.1.37	1.1.38	274°44.9'	51.95	данные отсутствуют	данные отсутствуют	данные отсутствуют
39	1.1.37	1.1.37			данные отсутствуют	50:09:0020306:748	данные отсутствуют
40	1.1.38	1.1.39	278°43.5'	37.18	данные отсутствуют	50:09:0020306:42	Москва г, ул. Полины Осипенко, д. 8, к. 1, кв. 117
41	1.1.39	1.1.40	283°31.6'	6.54	данные отсутствуют	данные отсутствуют	данные отсутствуют
42	1.1.40	1.1.41	9°0.8'	150.57	данные отсутствуют	50:09:0020328:45	адрес отсутствует
43	1.1.41	1.1.42	355°46.1'	92.98	данные отсутствуют	50:09:0020328:45	адрес отсутствует
44	1.1.42	1.1.43	5°45.2'	31.52	данные отсутствуют	50:09:0020328:45	адрес отсутствует
45	1.1.43	1.1.44	5°45.7'	266.45	данные отсутствуют	50:09:0020328:45	адрес отсутствует
46	1.1.44	1.1.45	5°45.7'	38.66	данные отсутствуют	50:09:0020328:45	адрес отсутствует
47	1.1.45	1.1.46	1°56.6'	58.66	данные отсутствуют	50:09:0020328:45	адрес отсутствует
48	1.1.46	1.1.47	309°48.5'	69.87	данные отсутствуют	50:09:0020328:45	адрес отсутствует
49	1.1.47	1.1.1	281°33.4'	110.31	данные отсутствуют	50:09:0020328:45	адрес отсутствует



ДОКУМЕНТ ПОДПИСАН
ЭЛЕКТРОННОЙ ПОДПИСЬЮ

Сертификат: 00BV056B7401CB38D2B3576ACDC8425108

Владелец: ФЕДЕРАЛЬНАЯ СЛУЖБА ГОСУДАРСТВЕННОЙ

РЕГИСТРАЦИИ, КАДАСТРА И КАРТОГРАФИИ

Действителен: с 27.06.2023 по 19.09.2024

полное наименование должности

инициалы, фамилия

Выписка из Единого государственного реестра недвижимости об объекте недвижимости

Описание местоположения земельного участка

Земельный участок			
вид объекта недвижимости			
Лист № 1 раздела 3.2	Всего листов раздела 3.2: 2	Всего разделов: 8	Всего листов выписки: 34
27.02.2024г. № КУВИ-001/2024-57304637			
Кадастровый номер:		50:09:0020306:450	

Сведения о характерных точках границы земельного участка				
Система координат МСК-50, зона 2				
Номер точки	Координаты, м		Описание закрепления на местности	Средняя квадратичная погрешность определения координат характерных точек границ земельного участка, м
	X	Y		
1	2	3	4	5
1	511284.92	2167844.02	Закрепление отсутствует	0.1
2	511292.19	2167846.75	Закрепление отсутствует	0.1
3	511302.78	2167849.75	Закрепление отсутствует	0.1
4	511305.44	2167865.75	Закрепление отсутствует	0.1
5	511297.09	2167880	Закрепление отсутствует	0.1
6	511296.44	2167892	Закрепление отсутствует	0.1
7	511312.31	2167906.75	Закрепление отсутствует	0.1
8	511360.56	2167915.5	Закрепление отсутствует	0.1
9	511376.78	2167911.25	Закрепление отсутствует	0.1
10	511395.59	2167928	Закрепление отсутствует	0.1
11	511400.63	2167998	Закрепление отсутствует	0.1
12	511425.11	2168095.17	Закрепление отсутствует	0.1
13	511392.29	2168100.91	Закрепление отсутствует	0.1
14	511216.75	2168071.9	Закрепление отсутствует	0.1
15	511080.63	2168059.18	Закрепление отсутствует	0.1
16	511054.77	2168067.68	Закрепление отсутствует	0.1
17	511051.16	2168083.45	Закрепление отсутствует	0.1
18	511057.06	2168111.91	Закрепление отсутствует	0.1
19	511086.26	2168252.68	Закрепление отсутствует	0.1
20	511111.14	2168292.44	Закрепление отсутствует	0.1
21	511144.94	2168282.03	Закрепление отсутствует	0.1
22	511226.89	2168279.04	Закрепление отсутствует	0.1



ДОКУМЕНТ ПОДПИСАН
ЭЛЕКТРОННОЙ ПОДПИСЬЮ

Сертификат: 00ВВ056В7401СВ38D2В3576АСDC8425108

Владелец: ФЕДЕРАЛЬНАЯ СЛУЖБА ГОСУДАРСТВЕННОЙ
РЕГИСТРАЦИИ, КАДАСТРА И КАРТОГРАФИИ
Действителен: с 27.06.2023 по 19.09.2024

полное наименование должности

инициалы, фамилия

Земельный участок

вид объекта недвижимости

Лист № 2 раздела 3.2

Всего листов раздела 3.2: 2

Всего разделов: 8

Всего листов выписки: 34

27.02.2024г. № КУВИ-001/2024-57304637

Кадастровый номер:

50:09:0020306:450

1	2	3	4	5
23	511232.17	2168287.63	Закрепление отсутствует	0.1
24	511140.47	2168362	Закрепление отсутствует	0.1
25	511054.63	2168430.75	Закрепление отсутствует	0.1
26	511050.12	2168434.37	Закрепление отсутствует	0.1
27	510982.82	2168380.14	Закрепление отсутствует	0.1
28	510961.29	2168356.81	Закрепление отсутствует	0.1
29	510939.75	2168333.48	Закрепление отсутствует	0.1
30	510927.78	2168319.72	Закрепление отсутствует	0.1
31	510918.81	2168271.27	Закрепление отсутствует	0.1
32	510919.41	2168201.87	Закрепление отсутствует	0.1
33	510930.18	2168149.17	Закрепление отсутствует	0.1
34	510918.81	2168061.23	Закрепление отсутствует	0.1
35	510895.48	2168027.73	Закрепление отсутствует	0.1
36	510667.26	2168030.72	Закрепление отсутствует	0.1
37	510571.63	2168048.13	Закрепление отсутствует	0.1
38	510575.93	2167996.36	Закрепление отсутствует	0.1
39	510581.57	2167959.61	Закрепление отсутствует	0.1
40	510583.1	2167953.25	Закрепление отсутствует	0.1
41	510731.81	2167976.84	Закрепление отсутствует	0.1
42	510824.54	2167969.98	Закрепление отсутствует	0.1
43	510855.9	2167973.14	Закрепление отсутствует	0.1
44	511121	2167999.89	Закрепление отсутствует	0.1
45	511159.46	2168003.77	Закрепление отсутствует	0.1
46	511218.09	2168005.76	Закрепление отсутствует	0.1
47	511262.82	2167952.09	Закрепление отсутствует	0.1
1	511284.92	2167844.02	Закрепление отсутствует	0.1



ДОКУМЕНТ ПОДПИСАН
ЭЛЕКТРОННОЙ ПОДПИСЬЮ

Сертификат: 00BV056B7401CB38D2B3576ACDC8425108

Владелец: ФЕДЕРАЛЬНАЯ СЛУЖБА ГОСУДАРСТВЕННОЙ

РЕГИСТРАЦИИ, КАДАСТРА И КАРТОГРАФИИ

Действителен: с 27.06.2023 по 19.09.2024

полное наименование должности

инициалы, фамилия

Выписка из Единого государственного реестра недвижимости об объекте недвижимости
Сведения о частях земельного участка

Земельный участок			
вид объекта недвижимости			
Лист № 1 раздела 4	Всего листов раздела 4: 1	Всего разделов: 8	Всего листов выписки: 34
27.02.2024г. № КУВИ-001/2024-57304637			
Кадастровый номер:		50:09:0020306:450	

План (чертеж, схема) части земельного участка Учетный номер части: 50:09:0020306:450/1



Масштаб 1:9000 Условные обозначения:



ДОКУМЕНТ ПОДПИСАН
ЭЛЕКТРОННОЙ ПОДПИСЬЮ

Сертификат: 00ВВ056В7401СВ38D2В3576АСDС8425108
Владелец: ФЕДЕРАЛЬНАЯ СЛУЖБА ГОСУДАРСТВЕННОЙ
РЕГИСТРАЦИИ, КАДАСТРА И КАРТОГРАФИИ
Действителен: с 27.06.2023 по 19.09.2024

полное наименование должности		инициалы, фамилия
-------------------------------	--	-------------------

Выписка из Единого государственного реестра недвижимости об объекте недвижимости

Сведения о частях земельного участка

Земельный участок			
вид объекта недвижимости			
Лист № 1 раздела 4.1	Всего листов раздела 4.1: 2	Всего разделов: 8	Всего листов выписки: 34
27.02.2024г. № КУВИ-001/2024-57304637			
Кадастровый номер:		50:09:0020306:450	

Учетный номер части	Площадь, м2	Содержание ограничения в использовании или ограничения права на объект недвижимости или обременения объекта недвижимости
1	2	3
50:09:0020306:450/1	61744	вид ограничения (обременения): ограничения прав на земельный участок, предусмотренные статьей 56 Земельного кодекса Российской Федерации; Срок действия: не установлен; реквизиты документа-основания: об определении местоположения береговых линий (границ водных объектов), установлении границ водоохраных зон, прибрежных защитных полос водных объектов на территории Московской области от 24.10.2023 № 2475-РМ выдан: Министерство экологии и природопользования Московской области ; Содержание ограничения (обременения): Устанавливается бессрочно. В соответствии со статьей 65 частью 15 Водного кодекса Российской Федерации №74-ФЗ от 03.06.2006 г. в границах прибрежных защитных полос запрещаются: 1) использование сточных вод в целях повышения почвенного плодородия; 2) размещение кладбищ, скотомогильников, объектов размещения отходов производства и потребления, химических, взрывчатых, токсичных, отравляющих и ядовитых веществ, пунктов захоронения радиоактивных отходов, а также загрязнение территории загрязняющими веществами, предельно допустимые концентрации которых в водах водных объектов рыбохозяйственного значения не установлены; 3) осуществление авиационных мер по борьбе с вредными организмами; 4) движение и стоянка транспортных средств (кроме специальных транспортных средств), за исключением их движения по дорогам и стоянки на дорогах и в специально оборудованных местах, имеющих твердое покрытие; 5) строительство и реконструкция автозаправочных станций, складов горюче-смазочных материалов (за исключением случаев, если автозаправочные станции, склады горюче-смазочных материалов размещены на территориях портов, инфраструктуры внутренних водных путей, в том числе баз (сооружений) для стоянки маломерных судов, объектов органов федеральной службы безопасности), станций технического обслуживания, используемых для технического осмотра и ремонта транспортных средств, осуществление мойки транспортных средств; 6) хранение пестицидов и агрохимикатов (за исключением хранения агрохимикатов в специализированных хранилищах на территориях морских портов за пределами границ прибрежных защитных полос), применение пестицидов и агрохимикатов; 7) сброс сточных, в том числе дренажных, вод; 8) разведка и добыча общераспространенных полезных ископаемых (за исключением случаев, если разведка и добыча общераспространенных полезных ископаемых осуществляются пользователями недр, осуществляющими разведку и добычу иных видов полезных ископаемых, в границах предоставленных им в соответствии с законодательством Российской Федерации о недрах горных отводов и (или) геологических отводов на основании утвержденного технического проекта в соответствии со статьей 19.1 Закона Российской



ДОКУМЕНТ ПОДПИСАН
ЭЛЕКТРОННОЙ ПОДПИСЬЮ

Сертификат: 00BV056B7401CB38D2B3576ACDC8425108

Владелец: ФЕДЕРАЛЬНАЯ СЛУЖБА ГОСУДАРСТВЕННОЙ
РЕГИСТРАЦИИ, КАДАСТРА И КАРТОГРАФИИ
Действителен: с 27.06.2023 по 19.09.2024

полное наименование должности

инициалы, фамилия

Земельный участок			
вид объекта недвижимости			
Лист № 2 раздела 4.1	Всего листов раздела 4.1: 2	Всего разделов: 8	Всего листов выписки: 34
27.02.2024г. № КУВИ-001/2024-57304637			
Кадастровый номер:		50:09:0020306:450	
		Федерации от 21 февраля 1992 года N 2395-1 "О недрах"). В соответствии со статьей 65 частью 17. В границах прибрежных защитных полос наряду с установленными частью 15 настоящей статьи ограничениями запрещаются: 1) распашка земель; 2) размещение отвалов размываемых грунтов; 3) выпас сельскохозяйственных животных и организация для них летних лагерей, ванн.; Реестровый номер границы: 50:09-6.1042; Вид объекта реестра границ: Зона с особыми условиями использования территории; Вид зоны по документу: Прибрежная защитная полоса ручей без названия; Тип зоны: Прибрежная защитная полоса	

полное наименование должности	 ДОКУМЕНТ ПОДПИСАН ЭЛЕКТРОННОЙ ПОДПИСЬЮ Сертификат: 00ВВ056В7401СВ38D2В3576АСDC8425108 Владелец: ФЕДЕРАЛЬНАЯ СЛУЖБА ГОСУДАРСТВЕННОЙ РЕГИСТРАЦИИ, КАДАСТРА И КАРТОГРАФИИ Действителен: с 27.06.2023 по 19.09.2024	инициалы, фамилия
-------------------------------	---	-------------------

Выписка из Единого государственного реестра недвижимости об объекте недвижимости

Сведения о частях земельного участка

Земельный участок			
вид объекта недвижимости			

Лист № 1 раздела 4.2	Всего листов раздела 4.2: 20	Всего разделов: 8	Всего листов выписки: 34
----------------------	------------------------------	-------------------	--------------------------

27.02.2024г. № КУВИ-001/2024-57304637

Кадастровый номер: 50:09:0020306:450

Сведения о характерных точках границы части (частей) земельного участка				
Учетный номер части: 50:09:0020306:450/1				
Система координат				

Номер точки	Координаты, м		Описание закрепления на местности	Средняя квадратичная погрешность определения координат характерных точек границ земельного участка, м
	X	Y		
1	2	3	4	5
1	511398.63	2168099.8	-	-
2	511392.29	2168100.91	-	-
3	511216.75	2168071.9	-	-
4	511080.63	2168059.18	-	-
5	511054.77	2168067.68	-	-
6	511051.16	2168083.45	-	-
7	511052.02	2168087.58	-	-
8	511044.31	2168089.01	-	-
9	511038.64	2168094.53	-	-
10	511034.08	2168098.35	-	-
11	511027.09	2168102.75	-	-
12	511019.47	2168105.94	-	-
13	511011.43	2168107.83	-	-
14	511006.1	2168108.48	-	-
15	510997.83	2168108.64	-	-
16	510992.04	2168111.53	-	-
17	510986.4	2168114.28	-	-
18	510980.93	2168116.41	-	-
19	510974.91	2168118.18	-	-
20	510966.74	2168119.39	-	-
21	510961.74	2168119.63	-	-



ДОКУМЕНТ ПОДПИСАН
ЭЛЕКТРОННОЙ ПОДПИСЬЮ

Сертификат: 00ВВ056В7401СВ38D2В3576АСDC8425108

Владелец: ФЕДЕРАЛЬНАЯ СЛУЖБА ГОСУДАРСТВЕННОЙ

РЕГИСТРАЦИИ, КАДАСТРА И КАРТОГРАФИИ

Действителен: с 27.06.2023 по 19.09.2024

полное наименование должности

инициалы, фамилия

Земельный участок

вид объекта недвижимости

Лист № 2 раздела 4.2

Всего листов раздела 4.2: 20

Всего разделов: 8

Всего листов выписки: 34

27.02.2024г. № КУВИ-001/2024-57304637

Кадастровый номер:

50:09:0020306:450

1	2	3	4	5
22	510954.31	2168119.22	-	-
23	510947.68	2168118.22	-	-
24	510940.12	2168116.01	-	-
25	510934.07	2168113.32	-	-
26	510928.71	2168110.26	-	-
27	510924.79	2168107.5	-	-
28	510918.81	2168061.23	-	-
29	510895.48	2168027.73	-	-
30	510667.26	2168030.72	-	-
31	510571.63	2168048.13	-	-
32	510574.36	2168015.26	-	-
33	510574.46	2168015.27	-	-
34	510576.65	2168014.94	-	-
35	510579.54	2168014.19	-	-
36	510581.31	2168013.34	-	-
37	510584.17	2168011.6	-	-
38	510596.89	2168002.33	-	-
39	510599.4	2168000.88	-	-
40	510601.49	2168000.49	-	-
41	510604.2	2168000.34	-	-
42	510605.99	2168000.52	-	-
43	510611.32	2168001.49	-	-
44	510615.41	2168001.93	-	-
45	510618.73	2168001.94	-	-
46	510621.99	2168001.49	-	-
47	510624.75	2168000.56	-	-
48	510627.19	2167999.24	-	-
49	510630.29	2167997.13	-	-
50	510633.97	2167993.64	-	-



ДОКУМЕНТ ПОДПИСАН
ЭЛЕКТРОННОЙ ПОДПИСЬЮ

Сертификат: 00ВВ056В7401СВ38Д2В3576АСДС8425108

Владелец: ФЕДЕРАЛЬНАЯ СЛУЖБА ГОСУДАРСТВЕННОЙ

РЕГИСТРАЦИИ, КАДАСТРА И КАРТОГРАФИИ

Действителен: с 27.06.2023 по 19.09.2024

полное наименование должности

инициалы, фамилия

Земельный участок

вид объекта недвижимости

Лист № 3 раздела 4.2

Всего листов раздела 4.2: 20

Всего разделов: 8

Всего листов выписки: 34

27.02.2024г. № КУВИ-001/2024-57304637

Кадастровый номер:

50:09:0020306:450

1	2	3	4	5
51	510635.29	2167992.93	-	-
52	510636.8	2167992.32	-	-
53	510638.44	2167992.04	-	-
54	510640.6	2167992.28	-	-
55	510642.17	2167992.81	-	-
56	510647.29	2167995.21	-	-
57	510648.57	2167995.35	-	-
58	510650.33	2167995.27	-	-
59	510651.51	2167994.92	-	-
60	510652.49	2167994.44	-	-
61	510657.65	2167990.37	-	-
62	510659.68	2167989.22	-	-
63	510663.16	2167987.72	-	-
64	510667.95	2167986.58	-	-
65	510671.33	2167986.27	-	-
66	510677.21	2167986.06	-	-
67	510680.57	2167986.02	-	-
68	510682.35	2167986.3	-	-
69	510685.72	2167987.91	-	-
70	510690.22	2167990.93	-	-
71	510698.07	2167995.74	-	-
72	510701.95	2167996.93	-	-
73	510705.64	2167997.63	-	-
74	510707.81	2167997.49	-	-
75	510710.84	2167996.85	-	-
76	510715.8	2167995.2	-	-
77	510717.91	2167994.12	-	-
78	510723.11	2167990.75	-	-
79	510725.22	2167989.74	-	-



ДОКУМЕНТ ПОДПИСАН
ЭЛЕКТРОННОЙ ПОДПИСЬЮ

Сертификат: 00ВВ056В7401СВ38Д2В3576АСДС8425108

Владелец: ФЕДЕРАЛЬНАЯ СЛУЖБА ГОСУДАРСТВЕННОЙ

РЕГИСТРАЦИИ, КАДАСТРА И КАРТОГРАФИИ

Действителен: с 27.06.2023 по 19.09.2024

полное наименование должности

инициалы, фамилия

Земельный участок

вид объекта недвижимости

Лист № 4 раздела 4.2

Всего листов раздела 4.2: 20

Всего разделов: 8

Всего листов выписки: 34

27.02.2024г. № КУВИ-001/2024-57304637

Кадастровый номер:

50:09:0020306:450

1	2	3	4	5
80	510726.81	2167989.21	-	-
81	510731.44	2167988.67	-	-
82	510737	2167988.4	-	-
83	510739.9	2167988.52	-	-
84	510743.29	2167988.97	-	-
85	510745.46	2167989.61	-	-
86	510748.28	2167990.79	-	-
87	510753.52	2167993.88	-	-
88	510757.13	2167996.69	-	-
89	510764.71	2168003.8	-	-
90	510767.32	2168005.77	-	-
91	510769.07	2168006.61	-	-
92	510772.08	2168006.88	-	-
93	510775.29	2168006.62	-	-
94	510781.14	2168005.48	-	-
95	510786.31	2168003.96	-	-
96	510792.31	2168001.6	-	-
97	510796.3	2168000.48	-	-
98	510802.48	2167999.17	-	-
99	510810.54	2167997.78	-	-
100	510821.82	2167996.63	-	-
101	510824.52	2167996.24	-	-
102	510826.82	2167995.4	-	-
103	510833.54	2167992.49	-	-
104	510837.56	2167991.02	-	-
105	510840.86	2167989.89	-	-
106	510845.36	2167988.79	-	-
107	510849.05	2167988.06	-	-
108	510859.48	2167986.76	-	-



ДОКУМЕНТ ПОДПИСАН
ЭЛЕКТРОННОЙ ПОДПИСЬЮ

Сертификат: 00ВВ056В7401СВ38Д2В3576АСDC8425108

Владелец: ФЕДЕРАЛЬНАЯ СЛУЖБА ГОСУДАРСТВЕННОЙ

РЕГИСТРАЦИИ, КАДАСТРА И КАРТОГРАФИИ

Действителен: с 27.06.2023 по 19.09.2024

полное наименование должности

инициалы, фамилия

Земельный участок

вид объекта недвижимости

Лист № 5 раздела 4.2

Всего листов раздела 4.2: 20

Всего разделов: 8

Всего листов выписки: 34

27.02.2024г. № КУВИ-001/2024-57304637

Кадастровый номер:

50:09:0020306:450

1	2	3	4	5
109	510861.85	2167986.49	-	-
110	510863.73	2167986.53	-	-
111	510870.66	2167987.73	-	-
112	510871.86	2167988.12	-	-
113	510873.22	2167988.84	-	-
114	510878.42	2167992.47	-	-
115	510882.92	2167996.61	-	-
116	510887.2	2167999.98	-	-
117	510889.75	2168002.45	-	-
118	510892.49	2168005.82	-	-
119	510894.52	2168009.89	-	-
120	510894.75	2168011.19	-	-
121	510894.75	2168017.17	-	-
122	510895.26	2168019.35	-	-
123	510897.36	2168023.06	-	-
124	510900.79	2168026.87	-	-
125	510901.66	2168027.44	-	-
126	510903.29	2168027.9	-	-
127	510906.1	2168028.27	-	-
128	510912.03	2168028.63	-	-
129	510914.14	2168029.05	-	-
130	510915.12	2168029.5	-	-
131	510916.72	2168031.34	-	-
132	510918.45	2168035.16	-	-
133	510920.62	2168038.13	-	-
134	510923.94	2168040.43	-	-
135	510928.35	2168041.64	-	-
136	510930.75	2168042.74	-	-
137	510931.56	2168043.38	-	-



ДОКУМЕНТ ПОДПИСАН
ЭЛЕКТРОННОЙ ПОДПИСЬЮ

Сертификат: 00ВВ056В7401СВ38Д2В3576АСDC8425108

Владелец: ФЕДЕРАЛЬНАЯ СЛУЖБА ГОСУДАРСТВЕННОЙ

РЕГИСТРАЦИИ, КАДАСТРА И КАРТОГРАФИИ

Действителен: с 27.06.2023 по 19.09.2024

полное наименование должности

инициалы, фамилия

Земельный участок

вид объекта недвижимости

Лист № 6 раздела 4.2

Всего листов раздела 4.2: 20

Всего разделов: 8

Всего листов выписки: 34

27.02.2024г. № КУВИ-001/2024-57304637

Кадастровый номер:

50:09:0020306:450

1	2	3	4	5
138	510933.45	2168045.66	-	-
139	510934.71	2168046.79	-	-
140	510937.25	2168048.71	-	-
141	510942.31	2168052.16	-	-
142	510945.98	2168055.72	-	-
143	510949.85	2168062.02	-	-
144	510952.7	2168066	-	-
145	510955.96	2168068.34	-	-
146	510957.33	2168069.06	-	-
147	510958.49	2168069.4	-	-
148	510961.23	2168069.63	-	-
149	510963.5	2168069.5	-	-
150	510965.54	2168068.84	-	-
151	510967.74	2168067.83	-	-
152	510969.37	2168066.56	-	-
153	510975.76	2168059.34	-	-
154	510977.91	2168058.01	-	-
155	510979.75	2168057.31	-	-
156	510982.9	2168057.06	-	-
157	510988.12	2168057.34	-	-
158	510997.96	2168058.64	-	-
159	511001.92	2168058.65	-	-
160	511004.04	2168058.38	-	-
161	511005.4	2168057.17	-	-
162	511007.46	2168053.61	-	-
163	511007.57	2168052.04	-	-
164	511007.16	2168047.55	-	-
165	511007.8	2168046.45	-	-
166	511009.45	2168045.5	-	-



ДОКУМЕНТ ПОДПИСАН
ЭЛЕКТРОННОЙ ПОДПИСЬЮ

Сертификат: 00ВВ056В7401СВ38Д2В3576АСДС8425108

Владелец: ФЕДЕРАЛЬНАЯ СЛУЖБА ГОСУДАРСТВЕННОЙ

РЕГИСТРАЦИИ, КАДАСТРА И КАРТОГРАФИИ

Действителен: с 27.06.2023 по 19.09.2024

полное наименование должности

инициалы, фамилия

Земельный участок

вид объекта недвижимости

Лист № 7 раздела 4.2

Всего листов раздела 4.2: 20

Всего разделов: 8

Всего листов выписки: 34

27.02.2024г. № КУВИ-001/2024-57304637

Кадастровый номер:

50:09:0020306:450

1	2	3	4	5
167	511011.08	2168044.96	-	-
168	511018.13	2168044.61	-	-
169	511020.62	2168044.14	-	-
170	511021.91	2168043.18	-	-
171	511025.11	2168039.57	-	-
172	511026.02	2168039.03	-	-
173	511027.47	2168038.5	-	-
174	511029.57	2168038.29	-	-
175	511036.21	2168039.35	-	-
176	511038.09	2168039.4	-	-
177	511044.84	2168038.03	-	-
178	511051.32	2168037.28	-	-
179	511053.98	2168036.63	-	-
180	511058.27	2168035.41	-	-
181	511060.13	2168034.58	-	-
182	511070.83	2168027.33	-	-
183	511075.96	2168025.25	-	-
184	511078.51	2168024.6	-	-
185	511084.72	2168024.09	-	-
186	511088.09	2168024.12	-	-
187	511103.9	2168026.21	-	-
188	511107.24	2168026.1	-	-
189	511116.84	2168025.34	-	-
190	511121.19	2168024.79	-	-
191	511123.37	2168024.27	-	-
192	511131.45	2168019.64	-	-
193	511134	2168018.52	-	-
194	511137.63	2168018.08	-	-
195	511140.89	2168018.21	-	-



ДОКУМЕНТ ПОДПИСАН
ЭЛЕКТРОННОЙ ПОДПИСЬЮ

Сертификат: 00ВВ056В7401СВ38D2В3576АСDC8425108

Владелец: ФЕДЕРАЛЬНАЯ СЛУЖБА ГОСУДАРСТВЕННОЙ

РЕГИСТРАЦИИ, КАДАСТРА И КАРТОГРАФИИ

Действителен: с 27.06.2023 по 19.09.2024

полное наименование должности

инициалы, фамилия

Земельный участок

вид объекта недвижимости

Лист № 8 раздела 4.2

Всего листов раздела 4.2: 20

Всего разделов: 8

Всего листов выписки: 34

27.02.2024г. № КУВИ-001/2024-57304637

Кадастровый номер:

50:09:0020306:450

1	2	3	4	5
196	511143.93	2168018.96	-	-
197	511148.14	2168020.34	-	-
198	511156.08	2168023.85	-	-
199	511161.16	2168025.87	-	-
200	511162.83	2168026.77	-	-
201	511167.85	2168030.79	-	-
202	511171.95	2168034.79	-	-
203	511172.75	2168035.99	-	-
204	511174.64	2168040.76	-	-
205	511178.05	2168045.23	-	-
206	511180.25	2168046.64	-	-
207	511184.2	2168048.28	-	-
208	511188.39	2168049.03	-	-
209	511191.7	2168049.23	-	-
210	511197.22	2168048.4	-	-
211	511202.82	2168046.96	-	-
212	511204.63	2168046.85	-	-
213	511206.48	2168046.96	-	-
214	511207.8	2168047.17	-	-
215	511209.42	2168047.75	-	-
216	511216.38	2168051.49	-	-
217	511218.92	2168052.1	-	-
218	511221.21	2168052.14	-	-
219	511225.77	2168051.25	-	-
220	511228.68	2168050.36	-	-
221	511230.56	2168049.53	-	-
222	511234.73	2168047.36	-	-
223	511239.02	2168044.05	-	-
224	511241.84	2168042.41	-	-



ДОКУМЕНТ ПОДПИСАН
ЭЛЕКТРОННОЙ ПОДПИСЬЮ

Сертификат: 00ВВ056В7401СВ38D2В3576АСDC8425108

Владелец: ФЕДЕРАЛЬНАЯ СЛУЖБА ГОСУДАРСТВЕННОЙ

РЕГИСТРАЦИИ, КАДАСТРА И КАРТОГРАФИИ

Действителен: с 27.06.2023 по 19.09.2024

полное наименование должности

инициалы, фамилия

Земельный участок

вид объекта недвижимости

Лист № 9 раздела 4.2

Всего листов раздела 4.2: 20

Всего разделов: 8

Всего листов выписки: 34

27.02.2024г. № КУВИ-001/2024-57304637

Кадастровый номер:

50:09:0020306:450

1	2	3	4	5
225	511243.85	2168042.01	-	-
226	511246.99	2168042.2	-	-
227	511248.66	2168042.73	-	-
228	511250.55	2168043.57	-	-
229	511252.21	2168044.86	-	-
230	511255.55	2168050.07	-	-
231	511257.43	2168054.09	-	-
232	511259.48	2168057.67	-	-
233	511262.9	2168062.46	-	-
234	511266.32	2168066.4	-	-
235	511267.34	2168067.34	-	-
236	511268.66	2168068.12	-	-
237	511272	2168069.73	-	-
238	511274.02	2168070.5	-	-
239	511279.15	2168071.44	-	-
240	511282.49	2168071.79	-	-
241	511295.68	2168071.37	-	-
242	511304.63	2168071.65	-	-
243	511307.03	2168071.96	-	-
244	511313.45	2168073.39	-	-
245	511315.78	2168073.75	-	-
246	511322.96	2168074.24	-	-
247	511327.89	2168074.22	-	-
248	511331.24	2168073.98	-	-
249	511332.89	2168073.51	-	-
250	511343.38	2168068.47	-	-
251	511344.87	2168067.95	-	-
252	511346.63	2168067.69	-	-
253	511349.92	2168067.55	-	-



ДОКУМЕНТ ПОДПИСАН
ЭЛЕКТРОННОЙ ПОДПИСЬЮ

Сертификат: 00ВВ056В7401СВ38D2В3576АСDC8425108

Владелец: ФЕДЕРАЛЬНАЯ СЛУЖБА ГОСУДАРСТВЕННОЙ

РЕГИСТРАЦИИ, КАДАСТРА И КАРТОГРАФИИ

Действителен: с 27.06.2023 по 19.09.2024

полное наименование должности

инициалы, фамилия

Земельный участок

вид объекта недвижимости

Лист № 10 раздела 4.2

Всего листов раздела 4.2: 20

Всего разделов: 8

Всего листов выписки: 34

27.02.2024г. № КУВИ-001/2024-57304637

Кадастровый номер:

50:09:0020306:450

1	2	3	4	5
254	511351.8	2168067.65	-	-
255	511353.68	2168068	-	-
256	511357.82	2168068.95	-	-
257	511359.51	2168069.48	-	-
258	511363.46	2168071.66	-	-
259	511365.32	2168072.95	-	-
260	511368.88	2168077.63	-	-
261	511371.48	2168084.64	-	-
262	511373.08	2168086.28	-	-
263	511377.57	2168090.22	-	-
264	511379.62	2168091.38	-	-
265	511387.16	2168095.02	-	-
266	511398.63	2168099.8	-	-
1	511413.45	2168048.9	-	-
2	511425.11	2168095.17	-	-
3	511400.83	2168099.42	-	-
4	511399.22	2168099.1	-	-
5	511387.5	2168094.26	-	-
6	511380.06	2168090.71	-	-
7	511378.03	2168089.49	-	-
8	511373.81	2168085.81	-	-
9	511372.21	2168084.14	-	-
10	511369.62	2168077.19	-	-
11	511365.87	2168072.33	-	-
12	511363.71	2168070.86	-	-
13	511359.81	2168068.68	-	-
14	511357.73	2168068.08	-	-
15	511353.69	2168067.13	-	-
16	511351.86	2168066.85	-	-



ДОКУМЕНТ ПОДПИСАН
ЭЛЕКТРОННОЙ ПОДПИСЬЮ

Сертификат: 00ВВ056В7401СВ38Д2В3576АСDC8425108

Владелец: ФЕДЕРАЛЬНАЯ СЛУЖБА ГОСУДАРСТВЕННОЙ

РЕГИСТРАЦИИ, КАДАСТРА И КАРТОГРАФИИ

Действителен: с 27.06.2023 по 19.09.2024

полное наименование должности

инициалы, фамилия

Земельный участок

вид объекта недвижимости

Лист № 11 раздела 4.2

Всего листов раздела 4.2: 20

Всего разделов: 8

Всего листов выписки: 34

27.02.2024г. № КУВИ-001/2024-57304637

Кадастровый номер:

50:09:0020306:450

1	2	3	4	5
17	511349.93	2168066.74	-	-
18	511346.5	2168066.86	-	-
19	511344.67	2168067.14	-	-
20	511343.11	2168067.67	-	-
21	511332.67	2168072.71	-	-
22	511331.05	2168073.17	-	-
23	511327.79	2168073.35	-	-
24	511323	2168073.44	-	-
25	511315.89	2168072.95	-	-
26	511313.57	2168072.58	-	-
27	511307.14	2168071.14	-	-
28	511304.8	2168070.85	-	-
29	511295.69	2168070.56	-	-
30	511282.55	2168070.98	-	-
31	511279.28	2168070.61	-	-
32	511274.27	2168069.7	-	-
33	511272.23	2168068.93	-	-
34	511269.2	2168067.43	-	-
35	511267.86	2168066.68	-	-
36	511266.82	2168065.71	-	-
37	511263.57	2168061.91	-	-
38	511260.19	2168057.19	-	-
39	511258.19	2168053.72	-	-
40	511256.29	2168049.66	-	-
41	511252.77	2168044.17	-	-
42	511251.12	2168042.91	-	-
43	511248.83	2168041.86	-	-
44	511247.17	2168041.4	-	-
45	511245.41	2168041.17	-	-



ДОКУМЕНТ ПОДПИСАН
ЭЛЕКТРОННОЙ ПОДПИСЬЮ

Сертификат: 00ВВ056В7401СВ38D2В3576АСDС8425108

Владелец: ФЕДЕРАЛЬНАЯ СЛУЖБА ГОСУДАРСТВЕННОЙ

РЕГИСТРАЦИИ, КАДАСТРА И КАРТОГРАФИИ

Действителен: с 27.06.2023 по 19.09.2024

полное наименование должности

инициалы, фамилия

Земельный участок

вид объекта недвижимости

Лист № 12 раздела 4.2

Всего листов раздела 4.2: 20

Всего разделов: 8

Всего листов выписки: 34

27.02.2024г. № КУВИ-001/2024-57304637

Кадастровый номер:

50:09:0020306:450

1	2	3	4	5
46	511243.6	2168041.2	-	-
47	511241.56	2168041.61	-	-
48	511238.54	2168043.34	-	-
49	511234.27	2168046.69	-	-
50	511230.31	2168048.72	-	-
51	511228.38	2168049.55	-	-
52	511225.55	2168050.43	-	-
53	511221.17	2168051.34	-	-
54	511218.92	2168051.29	-	-
55	511216.73	2168050.7	-	-
56	511209.57	2168046.95	-	-
57	511208.02	2168046.36	-	-
58	511206.74	2168046.16	-	-
59	511204.49	2168045.98	-	-
60	511202.7	2168046.15	-	-
61	511197.05	2168047.59	-	-
62	511191.68	2168048.42	-	-
63	511188.47	2168048.23	-	-
64	511184.44	2168047.48	-	-
65	511180.7	2168045.9	-	-
66	511178.59	2168044.5	-	-
67	511175.38	2168040.34	-	-
68	511173.48	2168035.56	-	-
69	511172.66	2168034.31	-	-
70	511168.39	2168030.17	-	-
71	511163.26	2168026.05	-	-
72	511161.57	2168025.07	-	-
73	511156.41	2168023.05	-	-
74	511148.41	2168019.54	-	-



ДОКУМЕНТ ПОДПИСАН
ЭЛЕКТРОННОЙ ПОДПИСЬЮ

Сертификат: 00ВВ056В7401СВ38D2В3576АСDC8425108

Владелец: ФЕДЕРАЛЬНАЯ СЛУЖБА ГОСУДАРСТВЕННОЙ

РЕГИСТРАЦИИ, КАДАСТРА И КАРТОГРАФИИ

Действителен: с 27.06.2023 по 19.09.2024

полное наименование должности

инициалы, фамилия

Земельный участок

вид объекта недвижимости

Лист № 13 раздела 4.2

Всего листов раздела 4.2: 20

Всего разделов: 8

Всего листов выписки: 34

27.02.2024г. № КУВИ-001/2024-57304637

Кадастровый номер:

50:09:0020306:450

1	2	3	4	5
75	511144.11	2168018.15	-	-
76	511141	2168017.34	-	-
77	511137.78	2168017.23	-	-
78	511133.76	2168017.64	-	-
79	511131.49	2168018.66	-	-
80	511123.08	2168023.53	-	-
81	511120.96	2168023.99	-	-
82	511116.72	2168024.46	-	-
83	511107.24	2168025.29	-	-
84	511103.93	2168025.4	-	-
85	511088.12	2168023.24	-	-
86	511084.69	2168023.29	-	-
87	511078.33	2168023.73	-	-
88	511075.82	2168024.44	-	-
89	511070.42	2168026.58	-	-
90	511059.79	2168033.83	-	-
91	511057.94	2168034.6	-	-
92	511053.76	2168035.82	-	-
93	511051.16	2168036.47	-	-
94	511044.69	2168037.14	-	-
95	511038.05	2168038.52	-	-
96	511035.7	2168038.41	-	-
97	511029.5	2168037.42	-	-
98	511027.38	2168037.62	-	-
99	511025.87	2168038.15	-	-
100	511024.62	2168038.87	-	-
101	511021.49	2168042.43	-	-
102	511020.21	2168043.33	-	-
103	511017.64	2168043.78	-	-



ДОКУМЕНТ ПОДПИСАН
ЭЛЕКТРОННОЙ ПОДПИСЬЮ

Сертификат: 00ВВ056В7401СВ38D2В3576АСDC8425108

Владелец: ФЕДЕРАЛЬНАЯ СЛУЖБА ГОСУДАРСТВЕННОЙ

РЕГИСТРАЦИИ, КАДАСТРА И КАРТОГРАФИИ

Действителен: с 27.06.2023 по 19.09.2024

полное наименование должности

инициалы, фамилия

Земельный участок

вид объекта недвижимости

Лист № 14 раздела 4.2

Всего листов раздела 4.2: 20

Всего разделов: 8

Всего листов выписки: 34

27.02.2024г. № КУВИ-001/2024-57304637

Кадастровый номер:

50:09:0020306:450

1	2	3	4	5
104	511012.28	2168044.05	-	-
105	511010.46	2168044.26	-	-
106	511008.5	2168044.99	-	-
107	511006.45	2168046.42	-	-
108	511006.23	2168047.12	-	-
109	511006.71	2168051.54	-	-
110	511006.61	2168053.39	-	-
111	511004.98	2168056.29	-	-
112	511003.6	2168057.49	-	-
113	511001.95	2168057.78	-	-
114	510998.04	2168057.77	-	-
115	510987.72	2168056.45	-	-
116	510982.47	2168056.24	-	-
117	510979.54	2168056.43	-	-
118	510977.37	2168057.31	-	-
119	510975.23	2168058.7	-	-
120	510968.89	2168065.79	-	-
121	510967.56	2168066.96	-	-
122	510965.39	2168068.03	-	-
123	510963.34	2168068.61	-	-
124	510961.04	2168068.75	-	-
125	510958.75	2168068.6	-	-
126	510956.54	2168067.68	-	-
127	510953.28	2168065.38	-	-
128	510950.56	2168061.59	-	-
129	510946.64	2168055.18	-	-
130	510942.81	2168051.5	-	-
131	510935.38	2168046.25	-	-
132	510934.07	2168045.04	-	-



ДОКУМЕНТ ПОДПИСАН
ЭЛЕКТРОННОЙ ПОДПИСЬЮ

Сертификат: 00ВВ056В7401СВ38Д2В3576АСДС8425108

Владелец: ФЕДЕРАЛЬНАЯ СЛУЖБА ГОСУДАРСТВЕННОЙ

РЕГИСТРАЦИИ, КАДАСТРА И КАРТОГРАФИИ

Действителен: с 27.06.2023 по 19.09.2024

полное наименование должности

инициалы, фамилия

Земельный участок

вид объекта недвижимости

Лист № 15 раздела 4.2

Всего листов раздела 4.2: 20

Всего разделов: 8

Всего листов выписки: 34

27.02.2024г. № КУВИ-001/2024-57304637

Кадастровый номер:

50:09:0020306:450

1	2	3	4	5
133	510932.12	2168042.69	-	-
134	510931.27	2168042.08	-	-
135	510929.04	2168040.95	-	-
136	510924.28	2168039.63	-	-
137	510921.21	2168037.58	-	-
138	510919.22	2168034.82	-	-
139	510917.46	2168030.97	-	-
140	510915.62	2168028.76	-	-
141	510914.24	2168028.18	-	-
142	510912.11	2168027.76	-	-
143	510906.64	2168027.48	-	-
144	510903.75	2168027.1	-	-
145	510902.08	2168026.65	-	-
146	510901.17	2168026.07	-	-
147	510898.05	2168022.58	-	-
148	510896.09	2168019.12	-	-
149	510895.57	2168016.94	-	-
150	510895.59	2168011.03	-	-
151	510895.37	2168009.72	-	-
152	510893.19	2168005.32	-	-
153	510890.37	2168001.9	-	-
154	510888	2167999.58	-	-
155	510883.71	2167996.18	-	-
156	510878.94	2167991.81	-	-
157	510873.25	2167987.89	-	-
158	510871.8	2167987.19	-	-
159	510870.49	2167986.79	-	-
160	510863.77	2167985.68	-	-
161	510861.86	2167985.63	-	-



ДОКУМЕНТ ПОДПИСАН
ЭЛЕКТРОННОЙ ПОДПИСЬЮ

Сертификат: 00ВВ056В7401СВ38Д2В3576АСDC8425108

Владелец: ФЕДЕРАЛЬНАЯ СЛУЖБА ГОСУДАРСТВЕННОЙ

РЕГИСТРАЦИИ, КАДАСТРА И КАРТОГРАФИИ

Действителен: с 27.06.2023 по 19.09.2024

полное наименование должности

инициалы, фамилия

Земельный участок

вид объекта недвижимости

Лист № 16 раздела 4.2

Всего листов раздела 4.2: 20

Всего разделов: 8

Всего листов выписки: 34

27.02.2024г. № КУВИ-001/2024-57304637

Кадастровый номер:

50:09:0020306:450

1	2	3	4	5
162	510859.46	2167985.88	-	-
163	510848.92	2167987.25	-	-
164	510845.2	2167987.99	-	-
165	510840.62	2167989.08	-	-
166	510837.3	2167990.2	-	-
167	510833.24	2167991.67	-	-
168	510826.34	2167994.73	-	-
169	510824.32	2167995.42	-	-
170	510821.66	2167995.8	-	-
171	510810.43	2167996.97	-	-
172	510802.3	2167998.36	-	-
173	510792.36	2168000.66	-	-
174	510786.03	2168003.22	-	-
175	510780.94	2168004.67	-	-
176	510775.33	2168005.75	-	-
177	510771.98	2168006.04	-	-
178	510769.32	2168005.75	-	-
179	510767.56	2168004.91	-	-
180	510765.23	2168003.18	-	-
181	510757.68	2167996.07	-	-
182	510753.99	2167993.2	-	-
183	510748.68	2167990.06	-	-
184	510745.6	2167988.74	-	-
185	510743.51	2167988.14	-	-
186	510739.83	2167987.65	-	-
187	510737.01	2167987.52	-	-
188	510731.36	2167987.8	-	-
189	510726.58	2167988.38	-	-
190	510724.93	2167988.91	-	-



ДОКУМЕНТ ПОДПИСАН
ЭЛЕКТРОННОЙ ПОДПИСЬЮ

Сертификат: 00ВВ056В7401СВ38D2В3576АСDC8425108

Владелец: ФЕДЕРАЛЬНАЯ СЛУЖБА ГОСУДАРСТВЕННОЙ

РЕГИСТРАЦИИ, КАДАСТРА И КАРТОГРАФИИ

Действителен: с 27.06.2023 по 19.09.2024

полное наименование должности

инициалы, фамилия

Земельный участок

вид объекта недвижимости

Лист № 17 раздела 4.2

Всего листов раздела 4.2: 20

Всего разделов: 8

Всего листов выписки: 34

27.02.2024г. № КУВИ-001/2024-57304637

Кадастровый номер:

50:09:0020306:450

1	2	3	4	5
191	510722.72	2167989.98	-	-
192	510717.53	2167993.38	-	-
193	510715.45	2167994.46	-	-
194	510710.6	2167996.05	-	-
195	510707.47	2167996.68	-	-
196	510705.67	2167996.82	-	-
197	510702.13	2167996.13	-	-
198	510698.39	2167994.94	-	-
199	510690.66	2167990.25	-	-
200	510686.16	2167987.18	-	-
201	510684.04	2167986.09	-	-
202	510682.52	2167985.49	-	-
203	510680.73	2167985.21	-	-
204	510676.78	2167985.19	-	-
205	510671.01	2167985.45	-	-
206	510667.83	2167985.77	-	-
207	510662.88	2167986.91	-	-
208	510659.16	2167988.52	-	-
209	510657.19	2167989.67	-	-
210	510652.52	2167993.39	-	-
211	510651.57	2167993.97	-	-
212	510650.45	2167994.33	-	-
213	510648.73	2167994.48	-	-
214	510647.48	2167994.35	-	-
215	510642.46	2167992.01	-	-
216	510640.89	2167991.48	-	-
217	510638.33	2167991.17	-	-
218	510636.7	2167991.45	-	-
219	510634.82	2167992.18	-	-



ДОКУМЕНТ ПОДПИСАН
ЭЛЕКТРОННОЙ ПОДПИСЬЮ

Сертификат: 00ВВ056В7401СВ38D2В3576АСDC8425108

Владелец: ФЕДЕРАЛЬНАЯ СЛУЖБА ГОСУДАРСТВЕННОЙ

РЕГИСТРАЦИИ, КАДАСТРА И КАРТОГРАФИИ

Действителен: с 27.06.2023 по 19.09.2024

полное наименование должности

инициалы, фамилия

Земельный участок

вид объекта недвижимости

Лист № 18 раздела 4.2

Всего листов раздела 4.2: 20

Всего разделов: 8

Всего листов выписки: 34

27.02.2024г. № КУВИ-001/2024-57304637

Кадастровый номер:

50:09:0020306:450

1	2	3	4	5
220	510633.51	2167992.96	-	-
221	510629.76	2167996.49	-	-
222	510626.76	2167998.54	-	-
223	510624.42	2167999.82	-	-
224	510621.79	2168000.68	-	-
225	510618.66	2168001.07	-	-
226	510615.36	2168001.12	-	-
227	510611.5	2168000.69	-	-
228	510606.06	2167999.64	-	-
229	510604.22	2167999.47	-	-
230	510601.33	2167999.68	-	-
231	510599.11	2168000.07	-	-
232	510596.46	2168001.63	-	-
233	510583.69	2168010.9	-	-
234	510581.06	2168012.54	-	-
235	510579.21	2168013.37	-	-
236	510576.65	2168014.06	-	-
237	510574.43	2168014.47	-	-
238	510575.93	2167996.36	-	-
239	510581.57	2167959.61	-	-
240	510583.1	2167953.25	-	-
241	510731.81	2167976.84	-	-
242	510824.54	2167969.98	-	-
243	510855.9	2167973.14	-	-
244	510937.02	2167981.33	-	-
245	510938.73	2167984.42	-	-
246	510945.72	2167988.83	-	-
247	510951.88	2167994.33	-	-
248	510956.12	2167998.69	-	-



ДОКУМЕНТ ПОДПИСАН
ЭЛЕКТРОННОЙ ПОДПИСЬЮ

Сертификат: 00ВВ056В7401СВ38D2В3576АСDС8425108

Владелец: ФЕДЕРАЛЬНАЯ СЛУЖБА ГОСУДАРСТВЕННОЙ

РЕГИСТРАЦИИ, КАДАСТРА И КАРТОГРАФИИ

Действителен: с 27.06.2023 по 19.09.2024

полное наименование должности

инициалы, фамилия

Земельный участок

вид объекта недвижимости

Лист № 19 раздела 4.2

Всего листов раздела 4.2: 20

Всего разделов: 8

Всего листов выписки: 34

27.02.2024г. № КУВИ-001/2024-57304637

Кадастровый номер:

50:09:0020306:450

1	2	3	4	5
249	510960.42	2168001.46	-	-
250	510964.53	2168004.61	-	-
251	510968.63	2168007.63	-	-
252	510977.84	2168005.41	-	-
253	510983.38	2168001.76	-	-
254	510990.84	2167998.21	-	-
255	510996.84	2167996.15	-	-
256	511003.63	2167993.37	-	-
257	511009.31	2167990.97	-	-
258	511014.7	2167989.25	-	-
259	511015.01	2167989.2	-	-
260	511121	2167999.89	-	-
261	511159.46	2168003.77	-	-
262	511218.09	2168005.76	-	-
263	511228.24	2167993.58	-	-
264	511231.71	2167992.59	-	-
265	511236.73	2167991.67	-	-
266	511242.77	2167991.21	-	-
267	511249.46	2167991.33	-	-
268	511255.96	2167992.18	-	-
269	511262.18	2167993.68	-	-
270	511267.22	2167995.37	-	-
271	511271.96	2167997.46	-	-
272	511278.44	2168001.03	-	-
273	511283.12	2168004.43	-	-
274	511289.24	2168009.97	-	-
275	511294.37	2168016.44	-	-
276	511297.28	2168020.59	-	-
277	511306.39	2168020.88	-	-



ДОКУМЕНТ ПОДПИСАН
ЭЛЕКТРОННОЙ ПОДПИСЬЮ

Сертификат: 00ВВ056В7401СВ38Д2В3576АСДС8425108

Владелец: ФЕДЕРАЛЬНАЯ СЛУЖБА ГОСУДАРСТВЕННОЙ

РЕГИСТРАЦИИ, КАДАСТРА И КАРТОГРАФИИ

Действителен: с 27.06.2023 по 19.09.2024

полное наименование должности

инициалы, фамилия

Земельный участок

вид объекта недвижимости

Лист № 20 раздела 4.2

Всего листов раздела 4.2: 20

Всего разделов: 8

Всего листов выписки: 34

27.02.2024г. № КУВИ-001/2024-57304637

Кадастровый номер:

50:09:0020306:450

1	2	3	4	5
278	511313.29	2168021.52	-	-
279	511320.74	2168022.95	-	-
280	511327.03	2168020.33	-	-
281	511334.23	2168018.24	-	-
282	511340.87	2168017.18	-	-
283	511348.18	2168016.77	-	-
284	511354.71	2168016.93	-	-
285	511361.25	2168017.71	-	-
286	511369.18	2168019.41	-	-
287	511377.29	2168021.83	-	-
288	511384.21	2168025.04	-	-
289	511389.37	2168027.95	-	-
290	511394	2168030.99	-	-
291	511400.42	2168036.19	-	-
292	511405.46	2168041.79	-	-
293	511409.21	2168046.65	-	-
294	511413.45	2168048.9	-	-



ДОКУМЕНТ ПОДПИСАН
ЭЛЕКТРОННОЙ ПОДПИСЬЮ

Сертификат: 00ВВ056В7401СВ38D2В3576АСDC8425108

Владелец: ФЕДЕРАЛЬНАЯ СЛУЖБА ГОСУДАРСТВЕННОЙ

РЕГИСТРАЦИИ, КАДАСТРА И КАРТОГРАФИИ

Действителен: с 27.06.2023 по 19.09.2024

полное наименование должности

инициалы, фамилия

Филиал публично-правовой компании "Роскадастр" по Московской области

полное наименование органа регистрации прав

Выписка из Единого государственного реестра недвижимости об объекте недвижимости

Сведения о характеристиках объекта недвижимости

На основании запроса от 27.02.2024, поступившего на рассмотрение 27.02.2024, сообщаем, что согласно записям Единого государственного реестра недвижимости:


Раздел 1 Лист 1

Земельный участок			
вид объекта недвижимости			

Лист № 1 раздела 1	Всего листов раздела 1: 2	Всего разделов: 5	Всего листов выписки: 8
--------------------	---------------------------	-------------------	-------------------------

27.02.2024г. № КУВИ-001/2024-57307535	
Кадастровый номер:	50:09:0020306:451
Номер кадастрового квартала:	50:09:0020306
Дата присвоения кадастрового номера:	19.07.2012

Ранее присвоенный государственный учетный номер:	данные отсутствуют
Местоположение:	Московская область, Солнечногорский район, ЗАО "Нива"
Площадь:	10568 +/- 36
Кадастровая стоимость, руб.:	5523365.2
Кадастровые номера расположенных в пределах земельного участка объектов недвижимости:	данные отсутствуют
Кадастровые номера объектов недвижимости, из которых образован объект недвижимости:	50:09:0000000:308
Кадастровые номера образованных объектов недвижимости:	данные отсутствуют
Категория земель:	Земли сельскохозяйственного назначения
Виды разрешенного использования:	для сельскохозяйственного производства
Сведения о кадастровом инженере:	Андриянова Наталья Ивановна, дата завершения кадастровых работ: 20.06.2012
Сведения о лесах, водных объектах и об иных природных объектах, расположенных в пределах земельного участка:	данные отсутствуют
Сведения о том, что земельный участок полностью расположен в границах зоны с особыми условиями использования территории, территории объекта культурного наследия, публичного сервитута:	данные отсутствуют
Сведения о том, что земельный участок расположен в границах особой экономической зоны, территории опережающего социально-экономического развития, зоны территориального развития в Российской Федерации, игровой зоны:	данные отсутствуют

полное наименование должности	 <p>ДОКУМЕНТ ПОДПИСАН ЭЛЕКТРОННОЙ ПОДПИСЬЮ</p>	инициалы, фамилия
	<p>Сертификат: 00BV056B7401CB38D2B3576ACDC8425108 Владелец: ФЕДЕРАЛЬНАЯ СЛУЖБА ГОСУДАРСТВЕННОЙ РЕГИСТРАЦИИ, КАДАСТРА И КАРТОГРАФИИ Действителен: с 27.06.2023 по 19.09.2024</p>	

Земельный участок			
вид объекта недвижимости			
Лист № 2 раздела 1	Всего листов раздела 1: 2	Всего разделов: 5	Всего листов выписки: 8
27.02.2024г. № КУВИ-001/2024-57307535			
Кадастровый номер:		50:09:0020306:451	
Сведения о том, что земельный участок расположен в границах особо охраняемой природной территории, охотничьих угодий, лесничеств:	данные отсутствуют		
Сведения о результатах проведения государственного земельного надзора:	данные отсутствуют		
Сведения о расположении земельного участка в границах территории, в отношении которой утвержден проект межевания территории:	данные отсутствуют		
Условный номер земельного участка:	данные отсутствуют		
Сведения о принятии акта и (или) заключении договора, предусматривающих предоставление в соответствии с земельным законодательством исполнительным органом государственным органом власти или органом местного самоуправления, находящегося в государственной или муниципальной собственности земельного участка для строительства наемного дома социального использования или наемного дома коммерческого использования:	данные отсутствуют		
Сведения о том, что земельный участок или земельные участки образованы на основании решения об изъятии земельного участка и (или) расположенного на нем объекта недвижимости для государственных или муниципальных нужд:	данные отсутствуют		
Сведения о том, что земельный участок образован из земель или земельного участка, государственная собственность на которые не разграничена:	данные отсутствуют		
Сведения о наличии земельного спора о местоположении границ земельных участков:	данные отсутствуют		
Статус записи об объекте недвижимости:	Сведения об объекте недвижимости имеют статус "актуальные"		
Особые отметки:	Сведения, необходимые для заполнения раздела: 4 - Сведения о частях земельного участка, отсутствуют.		
Получатель выписки:	Соломатин Владимир Иванович, действующий(ая) на основании документа "" от имени заявителя ОБЩЕСТВО С ОГРАНИЧЕННОЙ ОТВЕТСТВЕННОСТЬЮ "АГРО ПРОПЕРТИ МЕНЕДЖМЕНТ", 7702383526		

 ДОКУМЕНТ ПОДПИСАН ЭЛЕКТРОННОЙ ПОДПИСЬЮ Сертификат: 00BV056B7401CB38D2B3576ACDC8425108 Владелец: ФЕДЕРАЛЬНАЯ СЛУЖБА ГОСУДАРСТВЕННОЙ РЕГИСТРАЦИИ, КАДАСТРА И КАРТОГРАФИИ Действителен: с 27.06.2023 по 19.09.2024	инициалы, фамилия
полное наименование должности	

Выписка из Единого государственного реестра недвижимости об объекте недвижимости
Сведения о зарегистрированных правах

Земельный участок			
вид объекта недвижимости			
Лист № 1 раздела 2	Всего листов раздела 2: 3	Всего разделов: 5	Всего листов выписки: 8
27.02.2024г. № КУВИ-001/2024-57307535			
Кадастровый номер:		50:09:0020306:451	
1	Правообладатель (правообладатели):	1.1	Общество с ограниченной ответственностью "Агро Проперти Менеджмент", ИНН: 7702383526, ОГРН: 1157746440125
	Сведения о возможности предоставления третьим лицам персональных данных физического лица:	1.1.1	данные отсутствуют
2	Вид, номер, дата и время государственной регистрации права:	2.1	Собственность 50:09:0020306:451-50/009/2019-4 16.01.2019 16:03:31
3	Сведения об осуществлении государственной регистрации сделки, права без необходимого в силу закона согласия третьего лица, органа:	3.1	данные отсутствуют
4	Ограничение прав и обременение объекта недвижимости:		
4.1	вид:	Запрещение регистрации	
	дата государственной регистрации:	20.02.2024 12:43:17	
	номер государственной регистрации:	50:09:0020306:451-50/215/2024-11	
	срок, на который установлены ограничение прав и обременение объекта недвижимости:	не установлен	
	лицо, в пользу которого установлены ограничение прав и обременение объекта недвижимости:	не определено	
	сведения о возможности предоставления третьим лицам персональных данных физического лица	данные отсутствуют	
	основание государственной регистрации:	Постановление судебного пристава-исполнителя ОСП по Юго-Восточному АО, № 811567212/7756 (883331/23/77056-ИП), выдан 19.02.2024, ОСП по Юго-Восточному АО	
	сведения об осуществлении государственной регистрации сделки, права, ограничения права без необходимого в силу закона согласия третьего лица, органа:	данные отсутствуют	
	сведения об управляющем залогом и о договоре управления залогом, если такой договор заключен для управления ипотекой:	данные отсутствуют	



ДОКУМЕНТ ПОДПИСАН
ЭЛЕКТРОННОЙ ПОДПИСЬЮ

Сертификат: 00BV056B7401CB38D2B3576ACDC8425108

Владелец: ФЕДЕРАЛЬНАЯ СЛУЖБА ГОСУДАРСТВЕННОЙ
РЕГИСТРАЦИИ, КАДАСТРА И КАРТОГРАФИИ
Действителен: с 27.06.2023 по 19.09.2024

полное наименование должности

инициалы, фамилия

Земельный участок			
вид объекта недвижимости			
Лист № 2 раздела 2	Всего листов раздела 2: 3	Всего разделов: 5	Всего листов выписки: 8

27.02.2024г. № КУВИ-001/2024-57307535

Кадастровый номер: 50:09:0020306:451

	сведения о депозитарии, который осуществляет хранение обездвиженной документарной закладной или электронной закладной:	
	ведения о внесении изменений или дополнений в регистрационную запись об ипотеке:	
5	Договоры участия в долевом строительстве:	не зарегистрировано
6	Заявленные в судебном порядке права требования:	данные отсутствуют
7	Сведения о возможности предоставления третьим лицам персональных данных физического лица	данные отсутствуют
8	Сведения о возражении в отношении зарегистрированного права:	данные отсутствуют
9	Сведения о наличии решения об изъятии объекта недвижимости для государственных и муниципальных нужд:	данные отсутствуют
10	Сведения о невозможности государственной регистрации без личного участия правообладателя или его законного представителя:	данные отсутствуют
11	Правопритязания и сведения о наличии поступивших, но не рассмотренных заявлений о проведении государственной регистрации права (перехода, прекращения права), ограничения права или обременения объекта недвижимости, сделки в отношении объекта недвижимости:	отсутствуют



ДОКУМЕНТ ПОДПИСАН
ЭЛЕКТРОННОЙ ПОДПИСЬЮ

Сертификат: 00ВВ056В7401СВ38D2В3576АСDС8425108

Владелец: ФЕДЕРАЛЬНАЯ СЛУЖБА ГОСУДАРСТВЕННОЙ

РЕГИСТРАЦИИ, КАДАСТРА И КАРТОГРАФИИ

Действителен: с 27.06.2023 по 19.09.2024

полное наименование должности

инициалы, фамилия

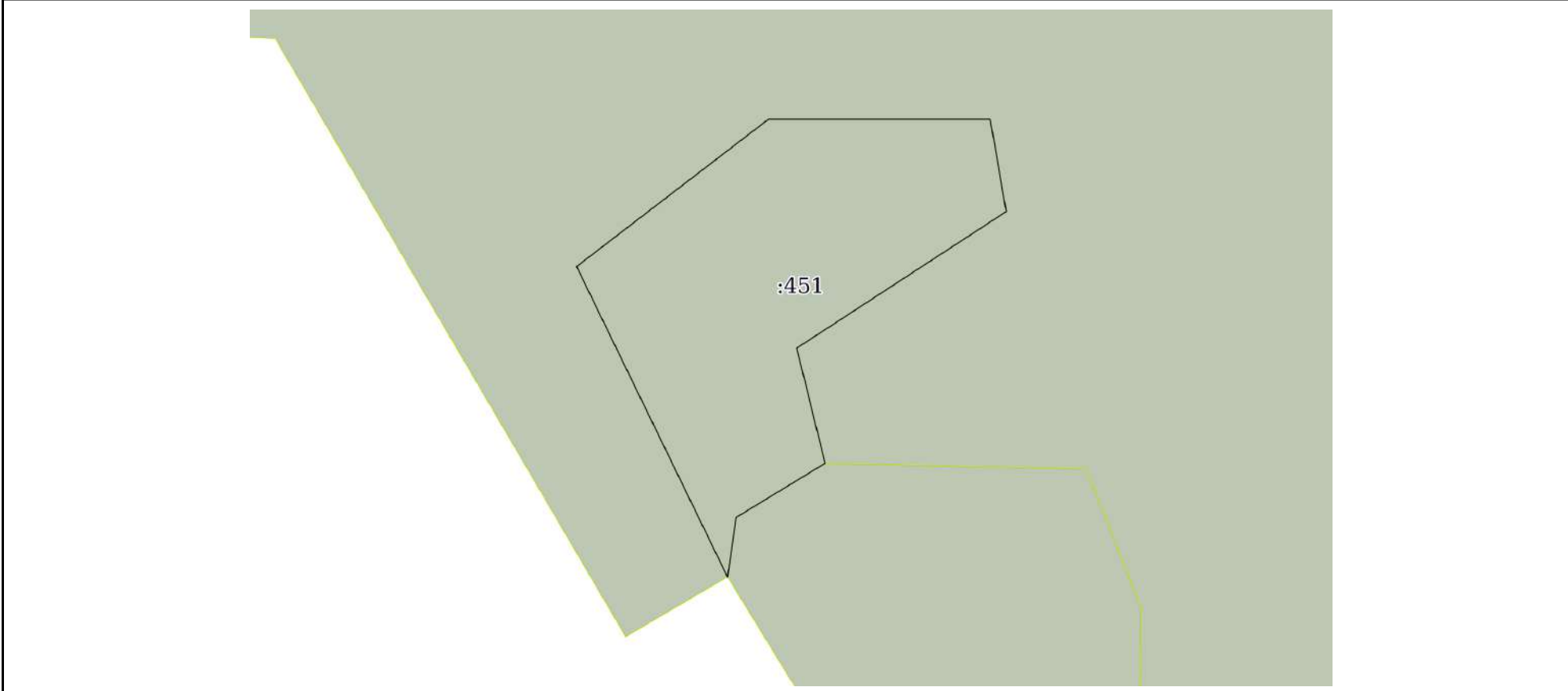
Земельный участок			
вид объекта недвижимости			
Лист № 3 раздела 2	Всего листов раздела 2: 3	Всего разделов: 5	Всего листов выписки: 8
27.02.2024г. № КУВИ-001/2024-57307535			
Кадастровый номер:		50:09:0020306:451	
11	Сведения о невозможности государственной регистрации перехода, прекращения, ограничения права на земельный участок из земель сельскохозяйственного назначения:	данные отсутствуют	

полное наименование должности	 ДОКУМЕНТ ПОДПИСАН ЭЛЕКТРОННОЙ ПОДПИСЬЮ Сертификат: 00ВВ056В7401СВ38D2В3576АСDС8425108 Владелец: ФЕДЕРАЛЬНАЯ СЛУЖБА ГОСУДАРСТВЕННОЙ РЕГИСТРАЦИИ, КАДАСТРА И КАРТОГРАФИИ Действителен: с 27.06.2023 по 19.09.2024	инициалы, фамилия
-------------------------------	---	-------------------


Выписка из Единого государственного реестра недвижимости об объекте недвижимости
Описание местоположения земельного участка

Земельный участок			
вид объекта недвижимости			
Лист № 1 раздела 3	Всего листов раздела 3: 1	Всего разделов: 5	Всего листов выписки: 8
27.02.2024г. № КУВИ-001/2024-57307535			
Кадастровый номер:		50:09:0020306:451	

План (чертеж, схема) земельного участка



Масштаб 1:2000	Условные обозначения:
----------------	-----------------------

полное наименование должности	 ДОКУМЕНТ ПОДПИСАН ЭЛЕКТРОННОЙ ПОДПИСЬЮ	инициалы, фамилия
	Сертификат: 00ВВ056В7401СВ38D2В3576АСDС8425108 Владелец: ФЕДЕРАЛЬНАЯ СЛУЖБА ГОСУДАРСТВЕННОЙ РЕГИСТРАЦИИ, КАДАСТРА И КАРТОГРАФИИ Действителен: с 27.06.2023 по 19.09.2024	

Выписка из Единого государственного реестра недвижимости об объекте недвижимости

Описание местоположения земельного участка

Земельный участок			
вид объекта недвижимости			
Лист № 1 раздела 3.1	Всего листов раздела 3.1: 1	Всего разделов: 5	Всего листов выписки: 8
27.02.2024г. № КУВИ-001/2024-57307535			
Кадастровый номер:		50:09:0020306:451	

Описание местоположения границ земельного участка							
№ п/п	Номер точки		Дирекционный угол	Горизонтальное проложение, м	Описание закрепления на местности	Кадастровые номера смежных участков	Сведения об адресах правообладателей смежных земельных участков
	начальная	конечная					
1	2	3	4	5	6	7	8
1	1.1.1	1.1.2	90°0.0`	74.77	данные отсутствуют	50:09:0020328:45	адрес отсутствует
2	1.1.2	1.1.3	170°10.3`	31.57	данные отсутствуют	50:09:0020328:45	адрес отсутствует
3	1.1.3	1.1.4	236°52.6`	84.29	данные отсутствуют	50:09:0020328:45	адрес отсутствует
4	1.1.4	1.1.5	166°10.3`	40.04	данные отсутствуют	50:09:0020328:45	адрес отсутствует
5	1.1.5	1.1.6	250°49.3`	0.24	данные отсутствуют	50:09:0020306:675	данные отсутствуют
6	1.1.6	1.1.7	238°39.3`	34.83	данные отсутствуют	50:09:0020306:675	данные отсутствуют
7	1.1.7	1.1.8	188°16.2`	20.3	данные отсутствуют	50:09:0020306:675	данные отсутствуют
8	1.1.8	1.1.9	334°5.6`	116.39	данные отсутствуют	50:09:0020328:45	адрес отсутствует
9	1.1.9	1.1.1	52°27.5`	81.48	данные отсутствуют	50:09:0020328:45	адрес отсутствует

полное наименование должности	 ДОКУМЕНТ ПОДПИСАН ЭЛЕКТРОННОЙ ПОДПИСЬЮ	инициалы, фамилия
	Сертификат: 00BV056B7401CB38D2B3576ACDC8425108 Владелец: ФЕДЕРАЛЬНАЯ СЛУЖБА ГОСУДАРСТВЕННОЙ РЕГИСТРАЦИИ, КАДАСТРА И КАРТОГРАФИИ Действителен: с 27.06.2023 по 19.09.2024	

Выписка из Единого государственного реестра недвижимости об объекте недвижимости

Описание местоположения земельного участка

Земельный участок			
вид объекта недвижимости			
Лист № 1 раздела 3.2	Всего листов раздела 3.2: 1	Всего разделов: 5	Всего листов выписки: 8
27.02.2024г. № КУВИ-001/2024-57307535			
Кадастровый номер:		50:09:0020306:451	

Сведения о характерных точках границы земельного участка				
Система координат МСК-50, зона 2				
Номер точки	Координаты, м		Описание закрепления на местности	Средняя квадратичная погрешность определения координат характерных точек границ земельного участка, м
	X	Y		
1	2	3	4	5
1	510885.19	2167215.84	Закрепление отсутствует	0.1
2	510885.19	2167290.61	Закрепление отсутствует	0.1
3	510854.08	2167296	Закрепление отсутствует	0.1
4	510808.02	2167225.41	Закрепление отсутствует	0.1
5	510769.14	2167234.98	Закрепление отсутствует	0.1
6	510769.06	2167234.75	Закрепление отсутствует	0.1
7	510750.94	2167205	Закрепление отсутствует	0.1
8	510730.85	2167202.08	Закрепление отсутствует	0.1
9	510835.54	2167151.23	Закрепление отсутствует	0.1
1	510885.19	2167215.84	Закрепление отсутствует	0.1



ДОКУМЕНТ ПОДПИСАН
ЭЛЕКТРОННОЙ ПОДПИСЬЮ

Сертификат: 00ВВ056В7401СВ38D2В3576АСDС8425108

Владелец: ФЕДЕРАЛЬНАЯ СЛУЖБА ГОСУДАРСТВЕННОЙ
РЕГИСТРАЦИИ, КАДАСТРА И КАРТОГРАФИИ
Действителен: с 27.06.2023 по 19.09.2024

полное наименование должности

инициалы, фамилия

Филиал публично-правовой компании "Роскадастр" по Московской области

полное наименование органа регистрации прав

Выписка из Единого государственного реестра недвижимости об объекте недвижимости

Сведения о характеристиках объекта недвижимости

На основании запроса от 27.02.2024, поступившего на рассмотрение 27.02.2024, сообщаем, что согласно записям Единого государственного реестра недвижимости:

Раздел 1 Лист 1

Земельный участок			
вид объекта недвижимости			

Лист № 1 раздела 1	Всего листов раздела 1: 3	Всего разделов: 8	Всего листов выписки: 19
--------------------	---------------------------	-------------------	--------------------------

27.02.2024г. № КУВИ-001/2024-57338173	
Кадастровый номер:	50:09:0020544:497
Номер кадастрового квартала:	50:09:0020544
Дата присвоения кадастрового номера:	15.01.2015

Ранее присвоенный государственный учетный номер:	данные отсутствуют
Местоположение:	Московская область, Солнечногорский район, д.Шелепаново
Площадь:	65552 +/- 74
Кадастровая стоимость, руб.:	505622.37
Кадастровые номера расположенных в пределах земельного участка объектов недвижимости:	50:09:0000000:190721
Кадастровые номера объектов недвижимости, из которых образован объект недвижимости:	50:09:0020544:142
Кадастровые номера образованных объектов недвижимости:	50:09:0020544:2404
Категория земель:	Земли сельскохозяйственного назначения
Виды разрешенного использования:	для сельскохозяйственного производства
Сведения о кадастровом инженере:	Такташева Лилия Мунибовна, СНИЛС 000-000-000 00, дата завершения кадастровых работ: 29.12.2014 Савина Надежда Валентиновна, № 9949, в А СРО «Кадастровые инженеры», СНИЛС 117-052-054 12, договор на выполнение кадастровых работ от 11.12.2023 № 33-6-1228269/23-(2)-0, дата завершения кадастровых работ: 14.02.2024
Сведения о лесах, водных объектах и об иных природных объектах, расположенных в пределах земельного участка:	данные отсутствуют
Сведения о том, что земельный участок полностью расположен в границах зоны с особыми условиями использования территории, территории объекта культурного наследия, публичного сервитута:	данные отсутствуют

 <p align="center">ДОКУМЕНТ ПОДПИСАН ЭЛЕКТРОННОЙ ПОДПИСЬЮ</p> <p align="center">Сертификат: 00ВВ056В7401СВ38D2В3576АСDС8425108 Владелец: ФЕДЕРАЛЬНАЯ СЛУЖБА ГОСУДАРСТВЕННОЙ РЕГИСТРАЦИИ, КАДАСТРА И КАРТОГРАФИИ Действителен: с 27.06.2023 по 19.09.2024</p>

полное наименование должности	инициалы, фамилия
-------------------------------	-------------------

Земельный участок			
вид объекта недвижимости			
Лист № 2 раздела 1	Всего листов раздела 1: 3	Всего разделов: 8	Всего листов выписки: 19
27.02.2024г. № КУВИ-001/2024-57338173			
Кадастровый номер:		50:09:0020544:497	
Сведения о том, что земельный участок расположен в границах особой экономической зоны, территории опережающего социально-экономического развития, зоны территориального развития в Российской Федерации, игровой зоны:		данные отсутствуют	
Сведения о том, что земельный участок расположен в границах особо охраняемой природной территории, охотничьих угодий, лесничеств:		данные отсутствуют	
Сведения о результатах проведения государственного земельного надзора:		данные отсутствуют	
Сведения о расположении земельного участка в границах территории, в отношении которой утвержден проект межевания территории:		данные отсутствуют	
Условный номер земельного участка:		данные отсутствуют	
Сведения о принятии акта и (или) заключении договора, предусматривающих предоставление в соответствии с земельным законодательством исполнительным органом государственным органом власти или органом местного самоуправления, находящегося в государственной или муниципальной собственности земельного участка для строительства наемного дома социального использования или наемного дома коммерческого использования:		данные отсутствуют	
Сведения о том, что земельный участок или земельные участки образованы на основании решения об изъятии земельного участка и (или) расположенного на нем объекта недвижимости для государственных или муниципальных нужд:		данные отсутствуют	
Сведения о том, что земельный участок образован из земель или земельного участка, государственная собственность на которые не разграничена:		данные отсутствуют	
Сведения о наличии земельного спора о местоположении границ земельных участков:		данные отсутствуют	
Статус записи об объекте недвижимости:		Сведения об объекте недвижимости имеют статус "актуальные"	
Особые отметки:		Граница земельного участка состоит из 3 контуров. Учетные номера контуров и их площади: 1 - 62798.18 кв.м, 2 - 2576.03 кв.м, 3 - 177.51 кв.м. Сведения об ограничениях права на объект недвижимости, обременениях данного объекта, не зарегистрированных в реестре прав, ограничений	



ДОКУМЕНТ ПОДПИСАН
ЭЛЕКТРОННОЙ ПОДПИСЬЮ

Сертификат: 00BV056B7401CB38D2B3576ACDC8425108

Владелец: ФЕДЕРАЛЬНАЯ СЛУЖБА ГОСУДАРСТВЕННОЙ
РЕГИСТРАЦИИ, КАДАСТРА И КАРТОГРАФИИ
Действителен: с 27.06.2023 по 19.09.2024

полное наименование должности

инициалы, фамилия

Земельный участок			
вид объекта недвижимости			
Лист № 3 раздела 1	Всего листов раздела 1: 3	Всего разделов: 8	Всего листов выписки: 19
27.02.2024г. № КУВИ-001/2024-57338173			
Кадастровый номер:		50:09:0020544:497	
		прав и обременений недвижимого имущества: вид ограничения (обременения): ограничения прав на земельный участок, предусмотренные статьей 56 Земельного кодекса Российской Федерации; срок действия: с 03.07.2017; реквизиты документа-основания: техническое задание к Государственному контракту от 25.10.2013 № 1184 ФБ выдан: Министерство экологии и природопользования Московской области. вид ограничения (обременения): ограничения прав на земельный участок, предусмотренные статьей 56 Земельного кодекса Российской Федерации; срок действия: с 20.06.2017; реквизиты документа-основания: государственный контракт от 25.10.2013 № 1184-ФБ выдан: Министерство экологии и природопользования Московской области.	
Получатель выписки:		Соломатин Владимир Иванович, действующий(ая) на основании документа "" от имени заявителя ОБЩЕСТВО С ОГРАНИЧЕННОЙ ОТВЕТСТВЕННОСТЬЮ "АГРО ПРОПЕРТИ МЕНЕДЖМЕНТ", 7702383526	

полное наименование должности	 ДОКУМЕНТ ПОДПИСАН ЭЛЕКТРОННОЙ ПОДПИСЬЮ Сертификат: 00BV056B7401CB38D2B3576ACDC8425108 Владелец: ФЕДЕРАЛЬНАЯ СЛУЖБА ГОСУДАРСТВЕННОЙ РЕГИСТРАЦИИ, КАДАСТРА И КАРТОГРАФИИ Действителен: с 27.06.2023 по 19.09.2024	инициалы, фамилия
-------------------------------	---	-------------------

Выписка из Единого государственного реестра недвижимости об объекте недвижимости
Сведения о зарегистрированных правах

Земельный участок			
вид объекта недвижимости			
Лист № 1 раздела 2	Всего листов раздела 2: 3	Всего разделов: 8	Всего листов выписки: 19
27.02.2024г. № КУВИ-001/2024-57338173			
Кадастровый номер:		50:09:0020544:497	
1	Правообладатель (правообладатели):	1.1	Общество с ограниченной ответственностью "Агро Проперти Менеджмент", ИНН: 7702383526, ОГРН: 1157746440125
	Сведения о возможности предоставления третьим лицам персональных данных физического лица:	1.1.1	данные отсутствуют
2	Вид, номер, дата и время государственной регистрации права:	2.1	Собственность 50:09:0020544:497-50/009/2019-4 16.01.2019 16:05:56
3	Сведения об осуществлении государственной регистрации сделки, права без необходимого в силу закона согласия третьего лица, органа:	3.1	данные отсутствуют
4	Ограничение прав и обременение объекта недвижимости:		
4.1	вид:	Запрещение регистрации	
	дата государственной регистрации:	20.02.2024 12:43:17	
	номер государственной регистрации:	50:09:0020544:497-50/215/2024-11	
	срок, на который установлены ограничение прав и обременение объекта недвижимости:	не установлен	
	лицо, в пользу которого установлены ограничение прав и обременение объекта недвижимости:	не определено	
	сведения о возможности предоставления третьим лицам персональных данных физического лица	данные отсутствуют	
	основание государственной регистрации:	Постановление судебного пристава-исполнителя ОСП по Юго-Восточному АО, № 811567212/7756 (883331/23/77056-ИП), выдан 19.02.2024, ОСП по Юго-Восточному АО	
	сведения об осуществлении государственной регистрации сделки, права, ограничения права без необходимого в силу закона согласия третьего лица, органа:	данные отсутствуют	
	сведения об управляющем залогом и о договоре управления залогом, если такой договор заключен для управления ипотекой:	данные отсутствуют	



ДОКУМЕНТ ПОДПИСАН
ЭЛЕКТРОННОЙ ПОДПИСЬЮ

Сертификат: 00BV056B7401CB38D2B3576ACDC8425108

Владелец: ФЕДЕРАЛЬНАЯ СЛУЖБА ГОСУДАРСТВЕННОЙ
РЕГИСТРАЦИИ, КАДАСТРА И КАРТОГРАФИИ
Действителен: с 27.06.2023 по 19.09.2024

полное наименование должности

инициалы, фамилия

Земельный участок		
вид объекта недвижимости		
Лист № 2 раздела 2	Всего листов раздела 2: 3	Всего разделов: 8
27.02.2024г. № КУВИ-001/2024-57338173		
Кадастровый номер:	50:09:0020544:497	
	сведения о депозитарии, который осуществляет хранение бездвиженной документарной закладной или электронной закладной:	
	ведения о внесении изменений или дополнений в регистрационную запись об ипотеке:	
5	Договоры участия в долевом строительстве:	не зарегистрировано
6	Заявленные в судебном порядке права требования:	данные отсутствуют
7	Сведения о возможности предоставления третьим лицам персональных данных физического лица	данные отсутствуют
8	Сведения о возражении в отношении зарегистрированного права:	данные отсутствуют
9	Сведения о наличии решения об изъятии объекта недвижимости для государственных и муниципальных нужд:	принято решение об изъятии объекта недвижимости для государственных или муниципальных нужд 107190, 5 декабря 2023
10	Сведения о невозможности государственной регистрации без личного участия правообладателя или его законного представителя:	данные отсутствуют
11	Правопритязания и сведения о наличии поступивших, но не рассмотренных заявлений о проведении государственной регистрации права (перехода, прекращения права), ограничения права или обременения объекта недвижимости, сделки в отношении объекта недвижимости:	отсутствуют

полное наименование должности	 <p>ДОКУМЕНТ ПОДПИСАН ЭЛЕКТРОННОЙ ПОДПИСЬЮ</p> <p>Сертификат: 00ВВ056В7401СВ38D2В3576АСDC8425108</p> <p>Владелец: ФЕДЕРАЛЬНАЯ СЛУЖБА ГОСУДАРСТВЕННОЙ РЕГИСТРАЦИИ, КАДАСТРА И КАРТОГРАФИИ</p> <p>Действителен: с 27.06.2023 по 19.09.2024</p>	инициалы, фамилия

Земельный участок			
вид объекта недвижимости			
Лист № 3 раздела 2	Всего листов раздела 2: 3	Всего разделов: 8	Всего листов выписки: 19
27.02.2024г. № КУВИ-001/2024-57338173			
Кадастровый номер:		50:09:0020544:497	
11	Сведения о невозможности государственной регистрации перехода, прекращения, ограничения права на земельный участок из земель сельскохозяйственного назначения:	данные отсутствуют	

полное наименование должности	 ДОКУМЕНТ ПОДПИСАН ЭЛЕКТРОННОЙ ПОДПИСЬЮ Сертификат: 00ВВ056В7401СВ38D2В3576АСDС8425108 Владелец: ФЕДЕРАЛЬНАЯ СЛУЖБА ГОСУДАРСТВЕННОЙ РЕГИСТРАЦИИ, КАДАСТРА И КАРТОГРАФИИ Действителен: с 27.06.2023 по 19.09.2024	инициалы, фамилия
-------------------------------	---	-------------------

Земельный участок

вид объекта недвижимости

Лист № 2 раздела 3

Всего листов раздела 3: 4

Всего разделов: 8

Всего листов выписки: 19

27.02.2024г. № КУВИ-001/2024-57338173

Кадастровый номер:

50:09:0020544:497



Масштаб 1:4000

Условные обозначения:



ДОКУМЕНТ ПОДПИСАН
ЭЛЕКТРОННОЙ ПОДПИСЬЮ

Сертификат: 00ВВ056В7401СВ38Д2В3576АСДС8425108

Владелец: ФЕДЕРАЛЬНАЯ СЛУЖБА ГОСУДАРСТВЕННОЙ

РЕГИСТРАЦИИ, КАДАСТРА И КАРТОГРАФИИ

Действителен: с 27.06.2023 по 19.09.2024

полное наименование должности

инициалы, фамилия

Земельный участок

вид объекта недвижимости

Лист № 3 раздела 3

Всего листов раздела 3: 4

Всего разделов: 8

Всего листов выписки: 19

27.02.2024г. № КУВИ-001/2024-57338173

Кадастровый номер:

50:09:0020544:497



Масштаб 1:900

Условные обозначения:

ДОКУМЕНТ ПОДПИСАН
ЭЛЕКТРОННОЙ ПОДПИСЬЮ

Сертификат: 00ВВ056В7401СВ38D2В3576АСDС8425108

Владелец: ФЕДЕРАЛЬНАЯ СЛУЖБА ГОСУДАРСТВЕННОЙ
РЕГИСТРАЦИИ, КАДАСТРА И КАРТОГРАФИИ
Действителен: с 27.06.2023 по 19.09.2024

полное наименование должности

инициалы, фамилия

Земельный участок

вид объекта недвижимости

Лист № 4 раздела 3

Всего листов раздела 3: 4

Всего разделов: 8

Всего листов выписки: 19

27.02.2024г. № КУВИ-001/2024-57338173

Кадастровый номер:

50:09:0020544:497



Масштаб 1:500

Условные обозначения:

ДОКУМЕНТ ПОДПИСАН
ЭЛЕКТРОННОЙ ПОДПИСЬЮ

Сертификат: 00ВВ056В7401СВ38D2В3576АСDС8425108

Владелец: ФЕДЕРАЛЬНАЯ СЛУЖБА ГОСУДАРСТВЕННОЙ
РЕГИСТРАЦИИ, КАДАСТРА И КАРТОГРАФИИ
Действителен: с 27.06.2023 по 19.09.2024

полное наименование должности

инициалы, фамилия

Выписка из Единого государственного реестра недвижимости об объекте недвижимости

Описание местоположения земельного участка

Земельный участок			
вид объекта недвижимости			
Лист № 1 раздела 3.1	Всего листов раздела 3.1: 3	Всего разделов: 8	Всего листов выписки: 19
27.02.2024г. № КУВИ-001/2024-57338173			
Кадастровый номер:		50:09:0020544:497	

Описание местоположения границ земельного участка							
№ п/п	Номер точки		Дирекционный угол	Горизонтальное проложение, м	Описание закрепления на местности	Кадастровые номера смежных участков	Сведения об адресах правообладателей смежных земельных участков
	начальная	конечная					
1	2	3	4	5	6	7	8
1	1.1.1	1.1.2	189°37.5'	45.16	данные отсутствуют	данные отсутствуют	данные отсутствуют
2	1.1.2	1.1.3	355°49.8'	2.89	данные отсутствуют	50:09:0020544:2404	данные отсутствуют
3	1.1.3	1.1.4	356°27.2'	20.21	данные отсутствуют	50:09:0020544:2404	данные отсутствуют
4	1.1.4	1.1.5	10°19.4'	22.99	данные отсутствуют	50:09:0020544:2404	данные отсутствуют
5	1.1.5	1.1.1	103°14.0'	5.02	данные отсутствуют	50:09:0020544:498	адрес отсутствует; Московская область, Мытищинский район, с.Марфино, ул.Санаторная, д.4 общ; г.Москва, ул.Лухмановская, д.24, кв.293; г.Москва, Ленинградское ш., д.52, кв.168; Московская область, г.Химки, ул.Папанина, д.38, корп.1, кв.157; г.Москва, г.Зеленограде, корп.1824, кв.294; г.Москва, ул.Б. Пироговская, д.23
6	2.1.1	2.1.2	200°47.2'	66.53	данные отсутствуют	данные отсутствуют	данные отсутствуют
7	2.1.2	2.1.3	328°33.9'	35.24	данные отсутствуют	50:09:0020544:2404	данные отсутствуют
8	2.1.3	2.1.4	329°27.5'	21.21	данные отсутствуют	50:09:0020544:2404	данные отсутствуют
9	2.1.4	2.1.5	334°26.0'	25.65	данные отсутствуют	50:09:0020544:2404	данные отсутствуют
10	2.1.5	2.1.6	340°30.4'	14.2	данные отсутствуют	50:09:0020544:2404	данные отсутствуют
11	2.1.6	2.1.1	108°17.5'	72.23	данные отсутствуют	данные отсутствуют	данные отсутствуют
12	3.1.1	3.1.2	257°38.9'	64.09	данные отсутствуют	50:09:0000000:185919(2)	данные отсутствуют
13	3.1.2	3.1.3	287°31.4'	80.44	данные отсутствуют	данные отсутствуют	данные отсутствуют
14	3.1.3	3.1.4	247°47.8'	51.97	данные отсутствуют	данные отсутствуют	данные отсутствуют
15	3.1.4	3.1.5	283°56.5'	68.98	данные отсутствуют	данные отсутствуют	данные отсутствуют
16	3.1.5	3.1.6	288°26.1'	26.75	данные отсутствуют	данные отсутствуют	данные отсутствуют
17	3.1.6	3.1.7	10°50.5'	74.49	данные отсутствуют	данные отсутствуют	данные отсутствуют



ДОКУМЕНТ ПОДПИСАН
ЭЛЕКТРОННОЙ ПОДПИСЬЮ

Сертификат: 00BV056B7401CB38D2B3576ACDC8425108

Владелец: ФЕДЕРАЛЬНАЯ СЛУЖБА ГОСУДАРСТВЕННОЙ

РЕГИСТРАЦИИ, КАДАСТРА И КАРТОГРАФИИ

Действителен: с 27.06.2023 по 19.09.2024

полное наименование должности

инициалы, фамилия

Земельный участок			
вид объекта недвижимости			
Лист № 2 раздела 3.1	Всего листов раздела 3.1: 3	Всего разделов: 8	Всего листов выписки: 19

27.02.2024г. № КУВИ-001/2024-57338173

Кадастровый номер: 50:09:0020544:497

1	2	3	4	5	6	7	8
18	3.1.7	3.1.8	298°18.2'	22.99	данные отсутствуют	данные отсутствуют	данные отсутствуют
19	3.1.8	3.1.9	77°46.3'	129.41	данные отсутствуют	данные отсутствуют	данные отсутствуют
20	3.1.9	3.1.10	358°27.4'	218.79	данные отсутствуют	50:09:0000000:193731	данные отсутствуют
21	3.1.10	3.1.11	103°14.3'	123.02	данные отсутствуют	50:09:0020544:498	адрес отсутствует; Московская область, Мытищинский район, с.Марфино, ул.Санаторная, д.4 общ; г.Москва, ул.Лухмановская, д.24, кв.293; г.Москва, Ленинградское ш., д.52, кв.168; Московская область, г.Химки, ул.Папанина, д.38, корп.1, кв.157; г.Москва, г.Зеленограде, корп.1824, кв.294; г.Москва, ул.Б. Пироговская, д.23
22	3.1.11	3.1.12	186°49.4'	11.53	данные отсутствуют	50:09:0020544:2404	данные отсутствуют
23	3.1.12	3.1.13	184°53.9'	13.47	данные отсутствуют	50:09:0020544:2404	данные отсутствуют
24	3.1.13	3.1.14	181°24.0'	13.91	данные отсутствуют	50:09:0020544:2404	данные отсутствуют
25	3.1.14	3.1.15	177°49.2'	13.93	данные отсутствуют	50:09:0020544:2404	данные отсутствуют
26	3.1.15	3.1.16	173°54.1'	16.75	данные отсутствуют	50:09:0020544:2404	данные отсутствуют
27	3.1.16	3.1.17	169°48.6'	15.15	данные отсутствуют	50:09:0020544:2404	данные отсутствуют
28	3.1.17	3.1.18	165°21.5'	19.54	данные отсутствуют	50:09:0020544:2404	данные отсутствуют
29	3.1.18	3.1.19	160°25.6'	18.92	данные отсутствуют	50:09:0020544:2404	данные отсутствуют
30	3.1.19	3.1.20	155°33.5'	19.07	данные отсутствуют	50:09:0020544:2404	данные отсутствуют
31	3.1.20	3.1.21	152°3.1'	8.15	данные отсутствуют	50:09:0020544:2404	данные отсутствуют
32	3.1.21	3.1.22	150°0.1'	8.14	данные отсутствуют	50:09:0020544:2404	данные отсутствуют
33	3.1.22	3.1.23	149°17.5'	47.29	данные отсутствуют	50:09:0020544:2404	данные отсутствуют
34	3.1.23	3.1.24	161°11.1'	43.41	данные отсутствуют	50:09:0020544:2404	данные отсутствуют
35	3.1.24	3.1.25	164°54.6'	34.3	данные отсутствуют	50:09:0020544:2404	данные отсутствуют
36	3.1.25	3.1.26	190°31.7'	22.6	данные отсутствуют	50:09:0020544:2404	данные отсутствуют
37	3.1.26	3.1.27	170°2.7'	2.49	данные отсутствуют	50:09:0020544:2404	данные отсутствуют
38	3.1.27	3.1.28	255°31.8'	0.96	данные отсутствуют	50:09:0020544:2404	данные отсутствуют
39	3.1.28	3.1.29	180°41.2'	6.67	данные отсутствуют	50:09:0020544:2404	данные отсутствуют
40	3.1.29	3.1.30	176°34.1'	7.68	данные отсутствуют	50:09:0020544:2404	данные отсутствуют
41	3.1.30	3.1.31	172°34.9'	5.34	данные отсутствуют	50:09:0020544:2404	данные отсутствуют



ДОКУМЕНТ ПОДПИСАН
ЭЛЕКТРОННОЙ ПОДПИСЬЮ

Сертификат: 00BV056B7401CB38D2B3576ACDC8425108

Владелец: ФЕДЕРАЛЬНАЯ СЛУЖБА ГОСУДАРСТВЕННОЙ
РЕГИСТРАЦИИ, КАДАСТРА И КАРТОГРАФИИ
Действителен: с 27.06.2023 по 19.09.2024

полное наименование должности

инициалы, фамилия

Земельный участок

вид объекта недвижимости

Лист № 3 раздела 3.1

Всего листов раздела 3.1: 3

Всего разделов: 8

Всего листов выписки: 19

27.02.2024г. № КУВИ-001/2024-57338173

Кадастровый номер:

50:09:0020544:497

1	2	3	4	5	6	7	8
42	3.1.31	3.1.1	257°39.1`	27.68	данные отсутствуют	50:09:0000000:185919(2)	данные отсутствуют
43	3.1.31	3.1.31			данные отсутствуют	50:09:0000000:196479	данные отсутствуют



ДОКУМЕНТ ПОДПИСАН
ЭЛЕКТРОННОЙ ПОДПИСЬЮ

Сертификат: 00ВВ056В7401СВ38D2В3576АСDС8425108

Владелец: ФЕДЕРАЛЬНАЯ СЛУЖБА ГОСУДАРСТВЕННОЙ

РЕГИСТРАЦИИ, КАДАСТРА И КАРТОГРАФИИ

Действителен: с 27.06.2023 по 19.09.2024

полное наименование должности

инициалы, фамилия

Выписка из Единого государственного реестра недвижимости об объекте недвижимости

Описание местоположения земельного участка

Земельный участок			
вид объекта недвижимости			
Лист № 1 раздела 3.2	Всего листов раздела 3.2: 2	Всего разделов: 8	Всего листов выписки: 19
27.02.2024г. № КУВИ-001/2024-57338173			
Кадастровый номер:		50:09:0020544:497	

Сведения о характерных точках границы земельного участка				
Система координат				
Номер точки	Координаты, м		Описание закрепления на местности	Средняя квадратичная погрешность определения координат характерных точек границ земельного участка, м
	X	Y		
1	2	3	4	5
1	514671.25	2169477.84	-	0.08
2	514657.54	2169415.23	-	0.08
3	514681.76	2169338.52	-	0.08
4	514662.12	2169290.4	-	0.08
5	514678.74	2169223.45	-	0.08
6	514687.2	2169198.07	-	0.08
7	514760.36	2169212.08	-	0.08
8	514771.26	2169191.84	-	0.08
9	514798.67	2169318.31	-	0.08
10	515017.38	2169312.42	-	0.08
11	514989.21	2169432.17	-	-
12	514977.76	2169430.8	-	-
13	514964.34	2169429.65	-	-
14	514950.43	2169429.31	-	-
15	514936.51	2169429.84	-	-
16	514919.85	2169431.62	-	-
17	514904.94	2169434.3	-	-
18	514886.03	2169439.24	-	-
19	514868.2	2169445.58	-	-
20	514850.84	2169453.47	-	-
21	514843.64	2169457.29	-	-
22	514836.59	2169461.36	-	-



ДОКУМЕНТ ПОДПИСАН
ЭЛЕКТРОННОЙ ПОДПИСЬЮ

Сертификат: 00BV056B7401CB38D2B3576ACDC8425108

Владелец: ФЕДЕРАЛЬНАЯ СЛУЖБА ГОСУДАРСТВЕННОЙ
РЕГИСТРАЦИИ, КАДАСТРА И КАРТОГРАФИИ
Действителен: с 27.06.2023 по 19.09.2024

полное наименование должности

инициалы, фамилия

Земельный участок

вид объекта недвижимости

Лист № 2 раздела 3.2

Всего листов раздела 3.2: 2

Всего разделов: 8

Всего листов выписки: 19

27.02.2024г. № КУВИ-001/2024-57338173

Кадастровый номер:

50:09:0020544:497

1	2	3	4	5
23	514795.93	2169485.51	-	-
24	514754.84	2169499.51	-	-
25	514721.72	2169508.44	-	-
26	514699.5	2169504.31	-	-
27	514697.05	2169504.74	-	-
28	514696.81	2169503.81	-	-
29	514690.14	2169503.73	-	-
30	514682.47	2169504.19	-	-
31	514677.17	2169504.88	-	-
1	514671.25	2169477.84	-	0.08
1	514865.83	2169527.46	-	0.08
2	514803.63	2169503.85	-	-
3	514833.7	2169485.47	-	-
4	514851.97	2169474.69	-	-
5	514875.11	2169463.62	-	-
6	514888.5	2169458.88	-	-
1	514865.83	2169527.46	-	0.08
1	514983.29	2169457.33	-	0.08
2	514938.77	2169449.78	-	-
3	514941.65	2169449.57	-	-
4	514961.82	2169448.32	-	-
5	514984.44	2169452.44	-	-
1	514983.29	2169457.33	-	0.08



ДОКУМЕНТ ПОДПИСАН
ЭЛЕКТРОННОЙ ПОДПИСЬЮ

Сертификат: 00ВВ056В7401СВ38D2В3576АСDC8425108

Владелец: ФЕДЕРАЛЬНАЯ СЛУЖБА ГОСУДАРСТВЕННОЙ

РЕГИСТРАЦИИ, КАДАСТРА И КАРТОГРАФИИ

Действителен: с 27.06.2023 по 19.09.2024

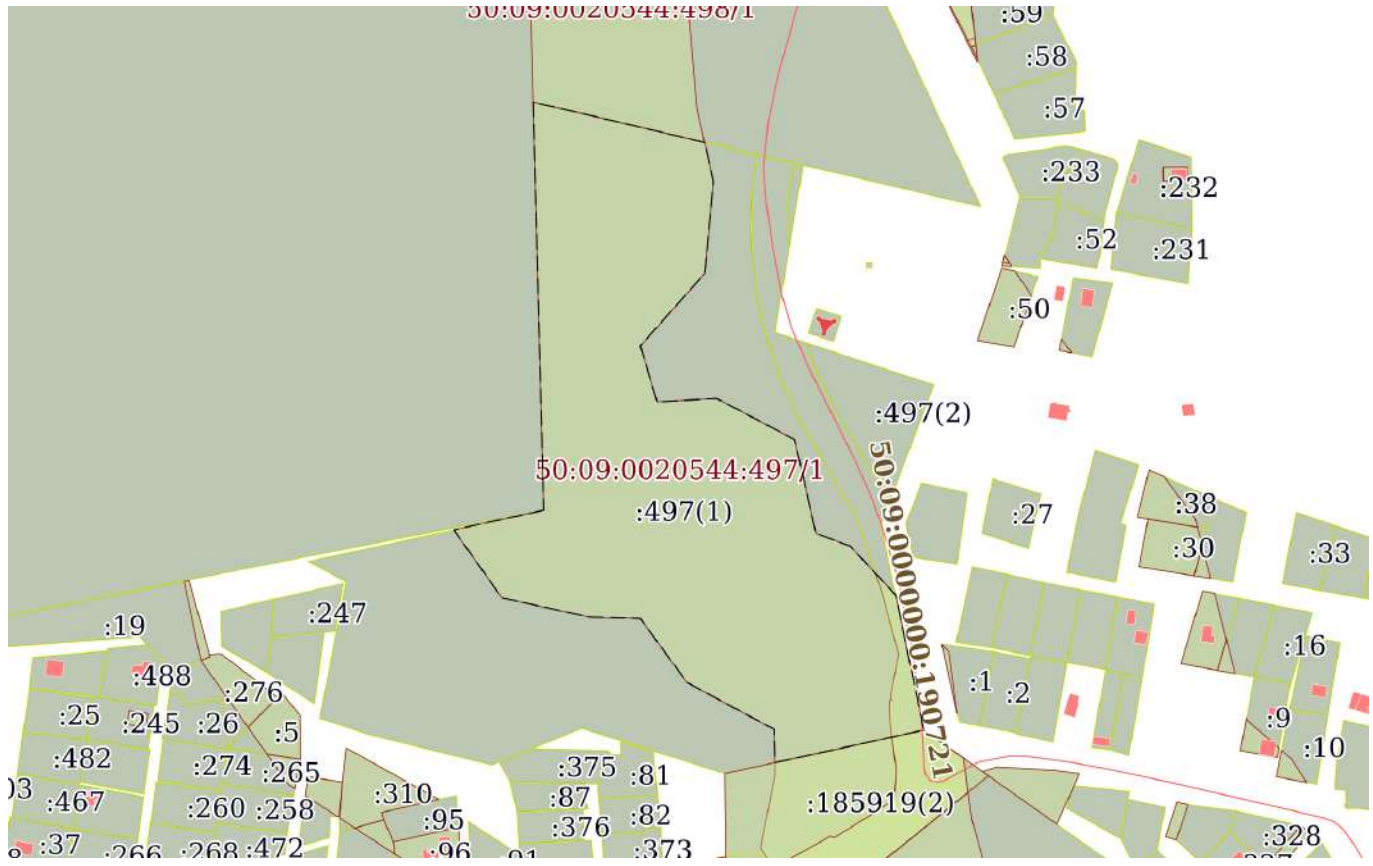
полное наименование должности

инициалы, фамилия

Выписка из Единого государственного реестра недвижимости об объекте недвижимости
Сведения о частях земельного участка

Земельный участок			
вид объекта недвижимости			
Лист № 1 раздела 4	Всего листов раздела 4: 1	Всего разделов: 8	Всего листов выписки: 19
27.02.2024г. № КУВИ-001/2024-57338173			
Кадастровый номер:		50:09:0020544:497	

План (чертеж, схема) части земельного участка Учетный номер части: 50:09:0020544:497/1



Масштаб 1:4000 Условные обозначения:



ДОКУМЕНТ ПОДПИСАН
ЭЛЕКТРОННОЙ ПОДПИСЬЮ

Сертификат: 00ВВ056В7401СВ38D2В3576АСDC8425108
 Владелец: ФЕДЕРАЛЬНАЯ СЛУЖБА ГОСУДАРСТВЕННОЙ
 РЕГИСТРАЦИИ, КАДАСТРА И КАРТОГРАФИИ
 Действителен: с 27.06.2023 по 19.09.2024

полное наименование должности		инициалы, фамилия
-------------------------------	--	-------------------

Выписка из Единого государственного реестра недвижимости об объекте недвижимости
Сведения о частях земельного участка

Земельный участок		
вид объекта недвижимости		
Лист № 1 раздела 4.1	Всего листов раздела 4.1: 1	Всего разделов: 8
Всего листов выписки: 19		
27.02.2024г. № КУВИ-001/2024-57338173		
Кадастровый номер:		50:09:0020544:497
Учетный номер части	Площадь, м2	Содержание ограничения в использовании или ограничения права на объект недвижимости или обременения объекта недвижимости
1	2	3
50:09:0020544:497/1	38796	вид ограничения (обременения): ограничения прав на земельный участок, предусмотренные статьей 56 Земельного кодекса Российской Федерации; Срок действия: не установлен; реквизиты документа-основания: государственный контракт от 25.10.2013 № 1184-ФБ выдан: Министерство экологии и природопользования Московской области; Содержание ограничения (обременения): Запрещенные виды деятельности прописаны в статье 65, часть 15,17 "Водного кодекса Российской Федерации" № 74-ФЗ от 03.03.2006 г; Реестровый номер границы: 50.00.2.1111
	Весь	вид ограничения (обременения): ограничения прав на земельный участок, предусмотренные статьей 56 Земельного кодекса Российской Федерации; Срок действия: не установлен; реквизиты документа-основания: техническое задание к Государственному контракту от 25.10.2013 № 1184 ФБ выдан: Министерство экологии и природопользования Московской области; Содержание ограничения (обременения): статья 65, часть 15 "Водного кодекса Российской Федерации" от 3 июня 2006 № 74-ФЗ; Реестровый номер границы: 50.00.2.1113

полное наименование должности	 ДОКУМЕНТ ПОДПИСАН ЭЛЕКТРОННОЙ ПОДПИСЬЮ	инициалы, фамилия
	Сертификат: 00BV056V7401CB38D2B3576ACDC8425108 Владелец: ФЕДЕРАЛЬНАЯ СЛУЖБА ГОСУДАРСТВЕННОЙ РЕГИСТРАЦИИ, КАДАСТРА И КАРТОГРАФИИ Действителен: с 27.06.2023 по 19.09.2024	

Выписка из Единого государственного реестра недвижимости об объекте недвижимости

Сведения о частях земельного участка

Земельный участок			
вид объекта недвижимости			
Лист № 1 раздела 4.2	Всего листов раздела 4.2: 2	Всего разделов: 8	Всего листов выписки: 19
27.02.2024г. № КУВИ-001/2024-57338173			
Кадастровый номер:		50:09:0020544:497	

Сведения о характерных точках границы части (частей) земельного участка

Учетный номер части: 50:09:0020544:497/1

Система координат МСК-50, зона 2

Номер точки	Координаты, м		Описание закрепления на местности	Средняя квадратичная погрешность определения координат характерных точек границ земельного участка, м
	X	Y		
1	2	3	4	5
1	514798.67	2169318.31	-	0.08
2	514788.19	2169269.93	-	-
3	514751.73	2169295.79	-	-
4	514741.4	2169343.03	-	-
5	514740.72	2169369.92	-	-
6	514706.43	2169394.96	-	-
7	514681.29	2169441.71	-	-
8	514663.43	2169442.11	-	-
9	514671.25	2169477.84	-	0.08
10	514680.91	2169521.99	-	0.08
11	514753.24	2169506.9	-	-
12	514779.49	2169482.39	-	-
13	514786.2	2169464.16	-	-
14	514836.49	2169452.72	-	-
15	514858.52	2169410.94	-	-
16	514856.74	2169378.96	-	-
17	514886.71	2169369.96	-	-
18	514925.45	2169404.39	-	-
19	514974.64	2169409.13	-	-
20	514995.75	2169404.38	-	-
21	515017.38	2169312.42	-	0.08



ДОКУМЕНТ ПОДПИСАН
ЭЛЕКТРОННОЙ ПОДПИСЬЮ

Сертификат: 00ВВ056В7401СВ38D2В3576АСDC8425108

Владелец: ФЕДЕРАЛЬНАЯ СЛУЖБА ГОСУДАРСТВЕННОЙ

РЕГИСТРАЦИИ, КАДАСТРА И КАРТОГРАФИИ

Действителен: с 27.06.2023 по 19.09.2024

полное наименование должности

инициалы, фамилия

Земельный участок				
вид объекта недвижимости				
Лист № 2 раздела 4.2	Всего листов раздела 4.2: 2		Всего разделов: 8	Всего листов выписки: 19
27.02.2024г. № КУВИ-001/2024-57338173				
Кадастровый номер:			50:09:0020544:497	
1	2	3	4	5
1	514798.67	2169318.31	-	0.08

полное наименование должности		ДОКУМЕНТ ПОДПИСАН ЭЛЕКТРОННОЙ ПОДПИСЬЮ	инициалы, фамилия
	Сертификат: 00ВВ056В7401СВ38D2В3576АСDС8425108 Владелец: ФЕДЕРАЛЬНАЯ СЛУЖБА ГОСУДАРСТВЕННОЙ РЕГИСТРАЦИИ, КАДАСТРА И КАРТОГРАФИИ Действителен: с 27.06.2023 по 19.09.2024		

Филиал публично-правовой компании "Роскадастр" по Московской области

полное наименование органа регистрации прав

Выписка из Единого государственного реестра недвижимости об объекте недвижимости

Сведения о характеристиках объекта недвижимости

На основании запроса от 27.02.2024, поступившего на рассмотрение 27.02.2024, сообщаем, что согласно записям Единого государственного реестра недвижимости:

Раздел 1 Лист 1

Земельный участок			
вид объекта недвижимости			

Лист № 1 раздела 1	Всего листов раздела 1: 3	Всего разделов: 5	Всего листов выписки: 24
--------------------	---------------------------	-------------------	--------------------------

27.02.2024г. № КУВИ-001/2024-57519187	
Кадастровый номер:	50:07:0060201:560
Номер кадастрового квартала:	50:07:0060201
Дата присвоения кадастрового номера:	15.09.2017

Ранее присвоенный государственный учетный номер:	данные отсутствуют
Местоположение:	Московская область, р-н Волоколамский, д Муромцево, г/пос Волоколамск
Площадь:	60 +/- 3
Кадастровая стоимость, руб.:	9822
Кадастровые номера расположенных в пределах земельного участка объектов недвижимости:	данные отсутствуют
Кадастровые номера объектов недвижимости, из которых образован объект недвижимости:	50:07:0060201:60
Кадастровые номера образованных объектов недвижимости:	данные отсутствуют
Категория земель:	Земли промышленности, энергетики, транспорта, связи, радиовещания, телевидения, информатики, земли для обеспечения космической деятельности, земли обороны, безопасности и земли иного специального назначения
Виды разрешенного использования:	Для сельскохозяйственного производства
Сведения о кадастровом инженере:	Ковязин Юрий Алексеевич, дата завершения кадастровых работ: 31.08.2017
Сведения о лесах, водных объектах и об иных природных объектах, расположенных в пределах земельного участка:	данные отсутствуют
Сведения о том, что земельный участок полностью расположен в границах зоны с особыми условиями использования территории, территории объекта культурного наследия, публичного сервитута:	данные отсутствуют

полное наименование должности	 ДОКУМЕНТ ПОДПИСАН ЭЛЕКТРОННОЙ ПОДПИСЬЮ	инициалы, фамилия

Земельный участок			
вид объекта недвижимости			
Лист № 2 раздела 1	Всего листов раздела 1: 3	Всего разделов: 5	Всего листов выписки: 24
27.02.2024г. № КУВИ-001/2024-57519187			
Кадастровый номер:		50:07:0060201:560	
Сведения о том, что земельный участок расположен в границах особой экономической зоны, территории опережающего социально-экономического развития, зоны территориального развития в Российской Федерации, игровой зоны:		данные отсутствуют	
Сведения о том, что земельный участок расположен в границах особо охраняемой природной территории, охотничьих угодий, лесничеств:		данные отсутствуют	
Сведения о результатах проведения государственного земельного надзора:		данные отсутствуют	
Сведения о расположении земельного участка в границах территории, в отношении которой утвержден проект межевания территории:		данные отсутствуют	
Условный номер земельного участка:		данные отсутствуют	
Сведения о принятии акта и (или) заключении договора, предусматривающих предоставление в соответствии с земельным законодательством исполнительным органом государственным органом власти или органом местного самоуправления, находящегося в государственной или муниципальной собственности земельного участка для строительства наемного дома социального использования или наемного дома коммерческого использования:		данные отсутствуют	
Сведения о том, что земельный участок или земельные участки образованы на основании решения об изъятии земельного участка и (или) расположенного на нем объекта недвижимости для государственных или муниципальных нужд:		данные отсутствуют	
Сведения о том, что земельный участок образован из земель или земельного участка, государственная собственность на которые не разграничена:		данные отсутствуют	
Сведения о наличии земельного спора о местоположении границ земельных участков:		данные отсутствуют	
Статус записи об объекте недвижимости:		Сведения об объекте недвижимости имеют статус "актуальные"	
Особые отметки:		Граница земельного участка состоит из 7 контуров. Учетные номера контуров и их площади: 1 - 3.1 кв.м, 2 - 2.66 кв.м, 3 - 14.71 кв.м, 4 - 3.76 кв.м, 5 - 2.2 кв.м, 6 - 13.37 кв.м, 7 - 19.85 кв.м. Сведения, необходимые для заполнения раздела: 4 - Сведения о частях земельного	



ДОКУМЕНТ ПОДПИСАН
ЭЛЕКТРОННОЙ ПОДПИСЬЮ

Сертификат: 00ВВ056В7401СВ38D2В3576АСDС8425108

Владелец: ФЕДЕРАЛЬНАЯ СЛУЖБА ГОСУДАРСТВЕННОЙ

РЕГИСТРАЦИИ, КАДАСТРА И КАРТОГРАФИИ

Действителен: с 27.06.2023 по 19.09.2024

полное наименование должности

инициалы, фамилия

Земельный участок			
вид объекта недвижимости			
Лист № 3 раздела 1	Всего листов раздела 1: 3	Всего разделов: 5	Всего листов выписки: 24
27.02.2024г. № КУВИ-001/2024-57519187			
Кадастровый номер:		50:07:0060201:560	
		участка, отсутствуют.	
Получатель выписки:		Соломатин Владимир Иванович, действующий(ая) на основании документа "" от имени заявителя ОБЩЕСТВО С ОГРАНИЧЕННОЙ ОТВЕТСТВЕННОСТЬЮ "АГРО ПРОПЕРТИ МЕНЕДЖМЕНТ", 7702383526	

полное наименование должности	 ДОКУМЕНТ ПОДПИСАН ЭЛЕКТРОННОЙ ПОДПИСЬЮ Сертификат: 00ВВ056В7401СВ38D2В3576АСDС8425108 Владелец: ФЕДЕРАЛЬНАЯ СЛУЖБА ГОСУДАРСТВЕННОЙ РЕГИСТРАЦИИ, КАДАСТРА И КАРТОГРАФИИ Действителен: с 27.06.2023 по 19.09.2024	инициалы, фамилия
-------------------------------	---	-------------------

Выписка из Единого государственного реестра недвижимости об объекте недвижимости
Сведения о зарегистрированных правах

Земельный участок			
вид объекта недвижимости			
Лист № 1 раздела 2	Всего листов раздела 2: 3	Всего разделов: 5	Всего листов выписки: 24
27.02.2024г. № КУВИ-001/2024-57519187			
Кадастровый номер:		50:07:0060201:560	
1	Правообладатель (правообладатели):	1.1	Общество с ограниченной ответственностью "Агро Проперти Менеджмент", ИНН: 7702383526, ОГРН: 1157746440125
	Сведения о возможности предоставления третьим лицам персональных данных физического лица:	1.1.1	данные отсутствуют
2	Вид, номер, дата и время государственной регистрации права:	2.1	Собственность 50:07:0060201:560-50/007/2018-5 24.12.2018 12:59:59
3	Сведения об осуществлении государственной регистрации сделки, права без необходимого в силу закона согласия третьего лица, органа:	3.1	данные отсутствуют
4	Ограничение прав и обременение объекта недвижимости:		
4.1	вид:	Запрещение регистрации	
	дата государственной регистрации:	20.02.2024 12:43:17	
	номер государственной регистрации:	50:07:0060201:560-50/215/2024-12	
	срок, на который установлены ограничение прав и обременение объекта недвижимости:	не установлен	
	лицо, в пользу которого установлены ограничение прав и обременение объекта недвижимости:	не определено	
	сведения о возможности предоставления третьим лицам персональных данных физического лица	данные отсутствуют	
	основание государственной регистрации:	Постановление судебного пристава-исполнителя ОСП по Юго-Восточному АО, № 811567212/7756 (883331/23/77056-ИП), выдан 19.02.2024, ОСП по Юго-Восточному АО	
	сведения об осуществлении государственной регистрации сделки, права, ограничения права без необходимого в силу закона согласия третьего лица, органа:	данные отсутствуют	
	сведения об управляющем залогом и о договоре управления залогом, если такой договор заключен для управления ипотекой:	данные отсутствуют	



ДОКУМЕНТ ПОДПИСАН
ЭЛЕКТРОННОЙ ПОДПИСЬЮ

Сертификат: 00BV056B7401CB38D2B3576ACDC8425108

Владелец: ФЕДЕРАЛЬНАЯ СЛУЖБА ГОСУДАРСТВЕННОЙ
РЕГИСТРАЦИИ, КАДАСТРА И КАРТОГРАФИИ
Действителен: с 27.06.2023 по 19.09.2024

полное наименование должности

инициалы, фамилия

Земельный участок		
вид объекта недвижимости		
Лист № 2 раздела 2	Всего листов раздела 2: 3	Всего разделов: 5
27.02.2024г. № КУВИ-001/2024-57519187		Всего листов выписки: 24
Кадастровый номер:	50:07:0060201:560	
	сведения о депозитарии, который осуществляет хранение обездвиженной документарной закладной или электронной закладной:	
	ведения о внесении изменений или дополнений в регистрационную запись об ипотеке:	
5	Договоры участия в долевом строительстве:	не зарегистрировано
6	Заявленные в судебном порядке права требования:	данные отсутствуют
7	Сведения о возможности предоставления третьим лицам персональных данных физического лица	данные отсутствуют
8	Сведения о возражении в отношении зарегистрированного права:	данные отсутствуют
9	Сведения о наличии решения об изъятии объекта недвижимости для государственных и муниципальных нужд:	данные отсутствуют
10	Сведения о невозможности государственной регистрации без личного участия правообладателя или его законного представителя:	данные отсутствуют
11	Правопритязания и сведения о наличии поступивших, но не рассмотренных заявлений о проведении государственной регистрации права (перехода, прекращения права), ограничения права или обременения объекта недвижимости, сделки в отношении объекта недвижимости:	отсутствуют

полное наименование должности	 <p>ДОКУМЕНТ ПОДПИСАН ЭЛЕКТРОННОЙ ПОДПИСЬЮ</p> <p>Сертификат: 00ВВ056В7401СВ38D2В3576АСDС8425108</p> <p>Владелец: ФЕДЕРАЛЬНАЯ СЛУЖБА ГОСУДАРСТВЕННОЙ РЕГИСТРАЦИИ, КАДАСТРА И КАРТОГРАФИИ</p> <p>Действителен: с 27.06.2023 по 19.09.2024</p>	инициалы, фамилия

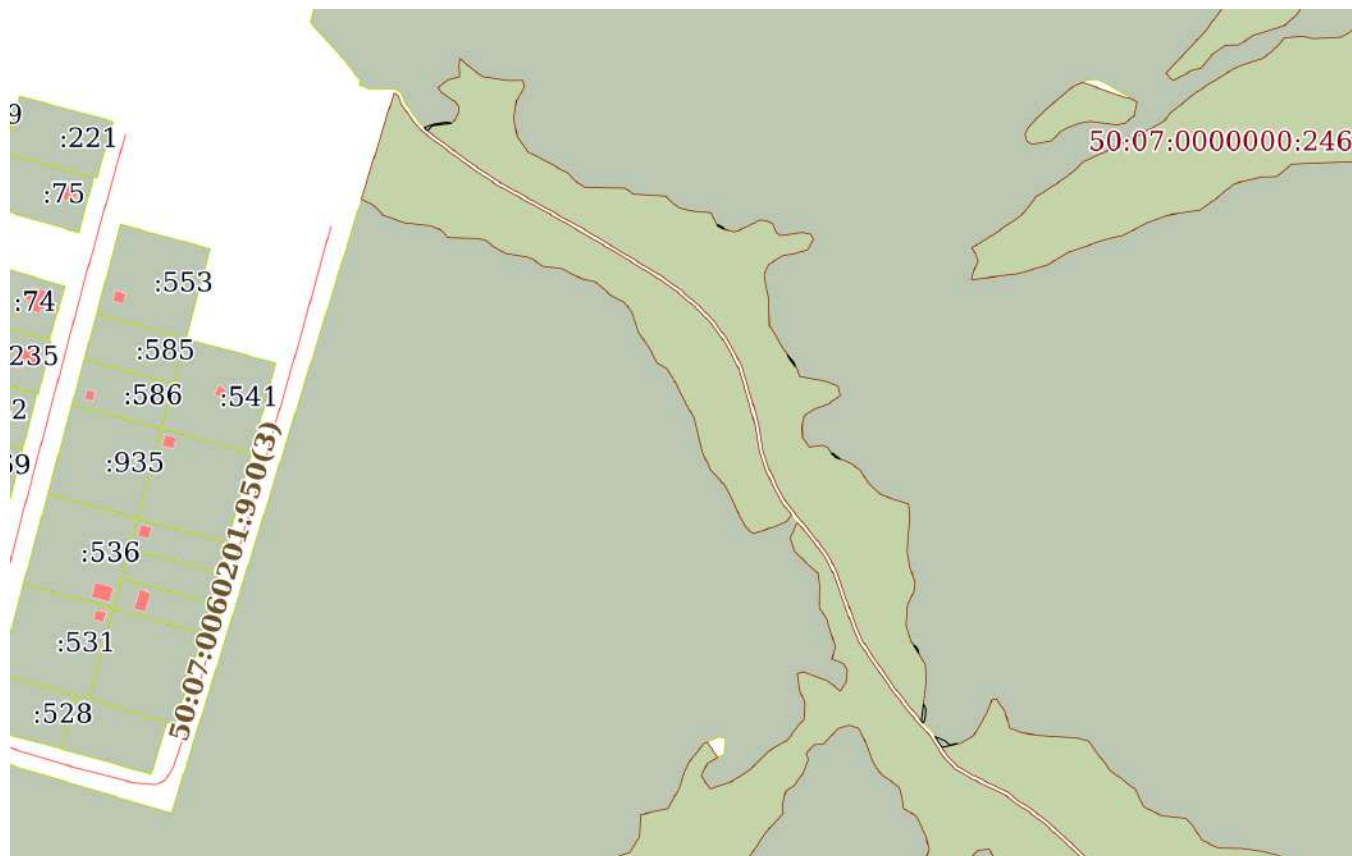
Земельный участок			
вид объекта недвижимости			
Лист № 3 раздела 2	Всего листов раздела 2: 3	Всего разделов: 5	Всего листов выписки: 24
27.02.2024г. № КУВИ-001/2024-57519187			
Кадастровый номер:		50:07:0060201:560	
11	Сведения о невозможности государственной регистрации перехода, прекращения, ограничения права на земельный участок из земель сельскохозяйственного назначения:	данные отсутствуют	

полное наименование должности	 ДОКУМЕНТ ПОДПИСАН ЭЛЕКТРОННОЙ ПОДПИСЬЮ Сертификат: 00ВВ056В7401СВ38D2В3576АСDС8425108 Владелец: ФЕДЕРАЛЬНАЯ СЛУЖБА ГОСУДАРСТВЕННОЙ РЕГИСТРАЦИИ, КАДАСТРА И КАРТОГРАФИИ Действителен: с 27.06.2023 по 19.09.2024	инициалы, фамилия
-------------------------------	---	-------------------

Выписка из Единого государственного реестра недвижимости об объекте недвижимости
Описание местоположения земельного участка

Земельный участок			
вид объекта недвижимости			
Лист № 1 раздела 3	Всего листов раздела 3: 8	Всего разделов: 5	Всего листов выписки: 24
27.02.2024г. № КУВИ-001/2024-57519187			
Кадастровый номер:		50:07:0060201:560	


План (чертеж, схема) земельного участка



Масштаб 1:4000

Условные обозначения:

полное наименование должности	инициалы, фамилия	


 ДОКУМЕНТ ПОДПИСАН
 ЭЛЕКТРОННОЙ ПОДПИСЬЮ
 Сертификат: 00ВВ056В7401СВ38D2В3576АСDС8425108
 Владелец: ФЕДЕРАЛЬНАЯ СЛУЖБА ГОСУДАРСТВЕННОЙ
 РЕГИСТРАЦИИ, КАДАСТРА И КАРТОГРАФИИ
 Действителен: с 27.06.2023 по 19.09.2024

Земельный участок

вид объекта недвижимости

Лист № 2 раздела 3

Всего листов раздела 3: 8

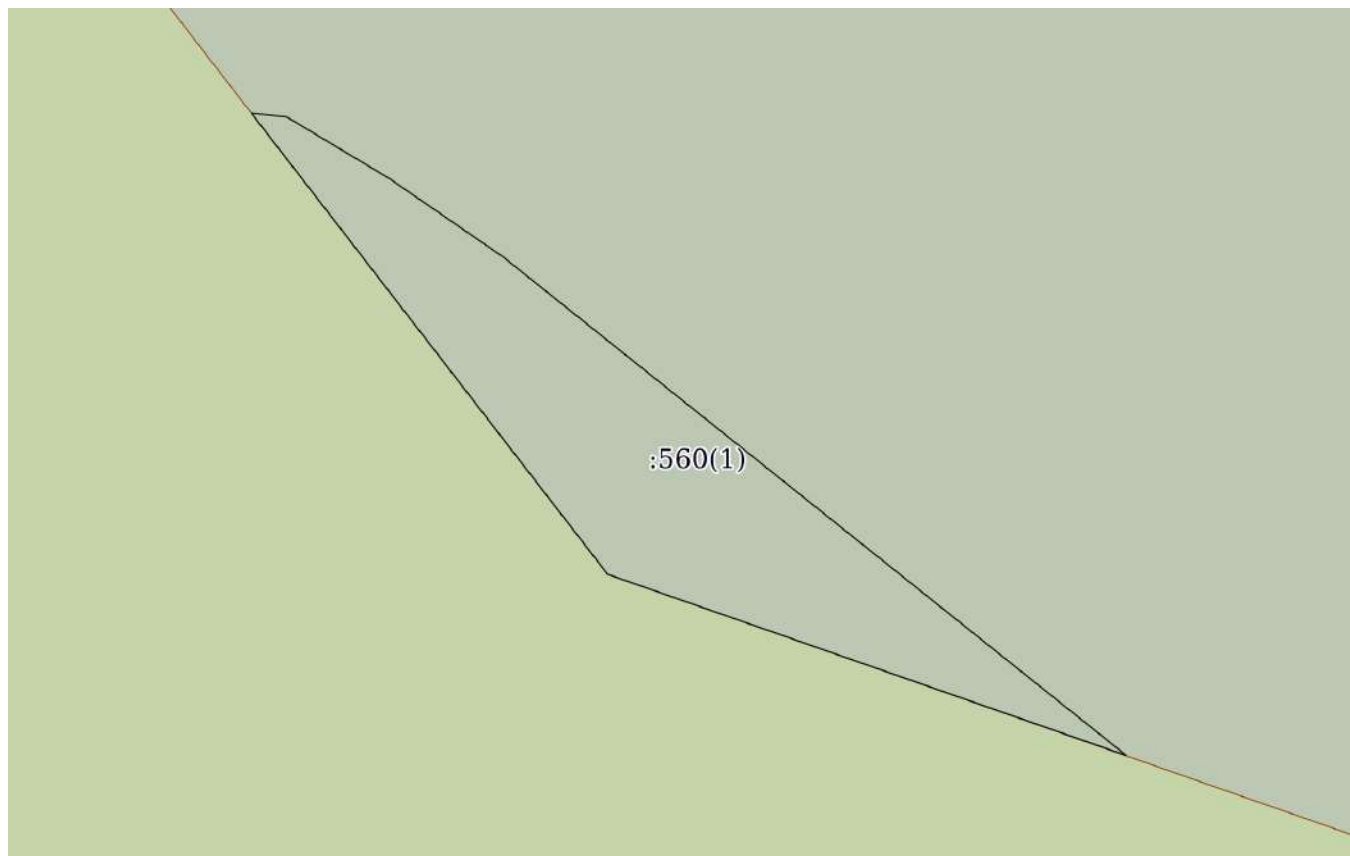
Всего разделов: 5

Всего листов выписки: 24

27.02.2024г. № КУВИ-001/2024-57519187

Кадастровый номер:

50:07:0060201:560



Масштаб 1:40

Условные обозначения:

ДОКУМЕНТ ПОДПИСАН
ЭЛЕКТРОННОЙ ПОДПИСЬЮ

Сертификат: 00ВВ056В7401СВ38D2В3576АСDС8425108

Владелец: ФЕДЕРАЛЬНАЯ СЛУЖБА ГОСУДАРСТВЕННОЙ
РЕГИСТРАЦИИ, КАДАСТРА И КАРТОГРАФИИ
Действителен: с 27.06.2023 по 19.09.2024

полное наименование должности

инициалы, фамилия

Земельный участок

вид объекта недвижимости

Лист № 3 раздела 3

Всего листов раздела 3: 8

Всего разделов: 5

Всего листов выписки: 24

27.02.2024г. № КУВИ-001/2024-57519187

Кадастровый номер:

50:07:0060201:560

:560(2)

Масштаб 1:50

Условные обозначения:



ДОКУМЕНТ ПОДПИСАН
ЭЛЕКТРОННОЙ ПОДПИСЬЮ

Сертификат: 00ВВ056В7401СВ38D2В3576АСDС8425108

Владелец: ФЕДЕРАЛЬНАЯ СЛУЖБА ГОСУДАРСТВЕННОЙ

РЕГИСТРАЦИИ, КАДАСТРА И КАРТОГРАФИИ

Действителен: с 27.06.2023 по 19.09.2024

полное наименование должности

инициалы, фамилия

Земельный участок

вид объекта недвижимости

Лист № 4 раздела 3

Всего листов раздела 3: 8

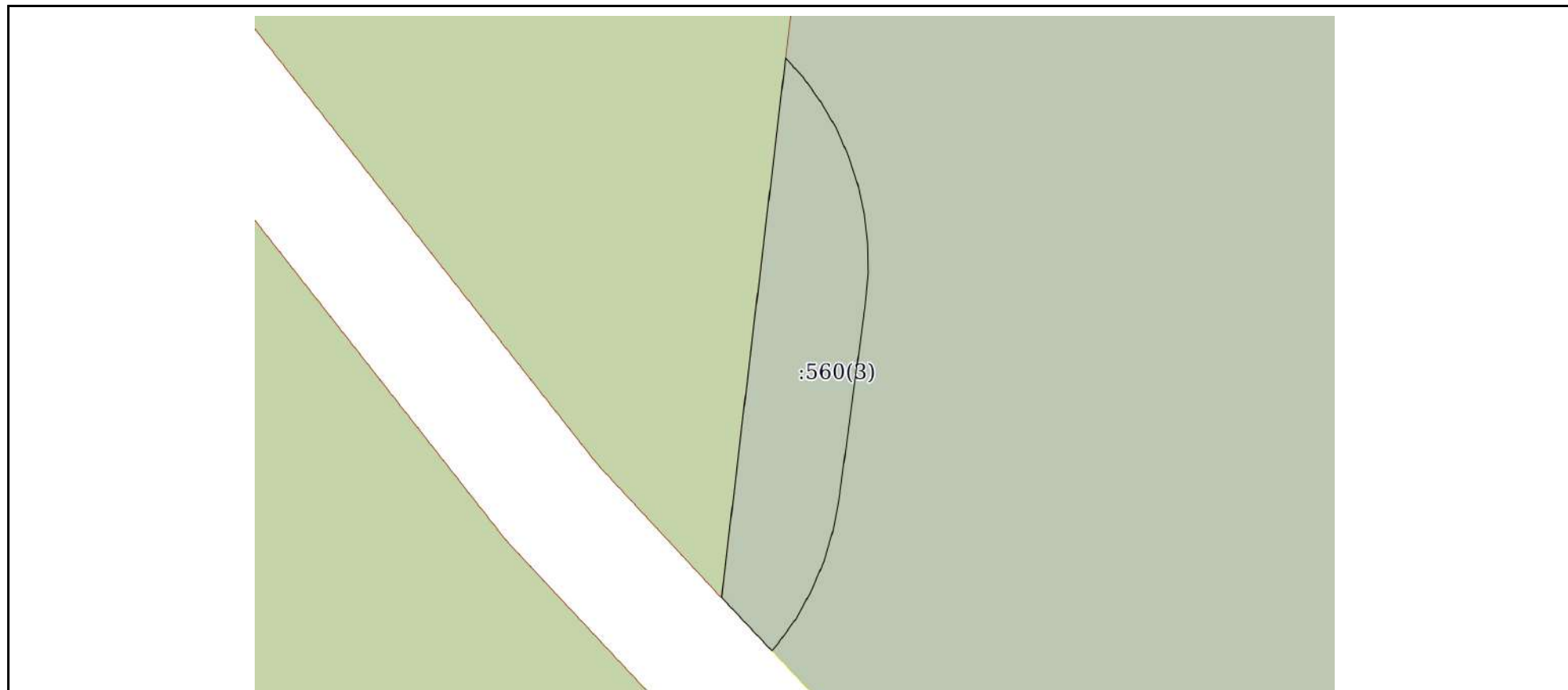
Всего разделов: 5

Всего листов выписки: 24

27.02.2024г. № КУВИ-001/2024-57519187

Кадастровый номер:

50:07:0060201:560



Масштаб 1:100

Условные обозначения:

ДОКУМЕНТ ПОДПИСАН
ЭЛЕКТРОННОЙ ПОДПИСЬЮ

Сертификат: 00ВВ056В7401СВ38D2В3576АСDС8425108

Владелец: ФЕДЕРАЛЬНАЯ СЛУЖБА ГОСУДАРСТВЕННОЙ
РЕГИСТРАЦИИ, КАДАСТРА И КАРТОГРАФИИ
Действителен: с 27.06.2023 по 19.09.2024

полное наименование должности

инициалы, фамилия

Земельный участок

вид объекта недвижимости

Лист № 5 раздела 3

Всего листов раздела 3: 8

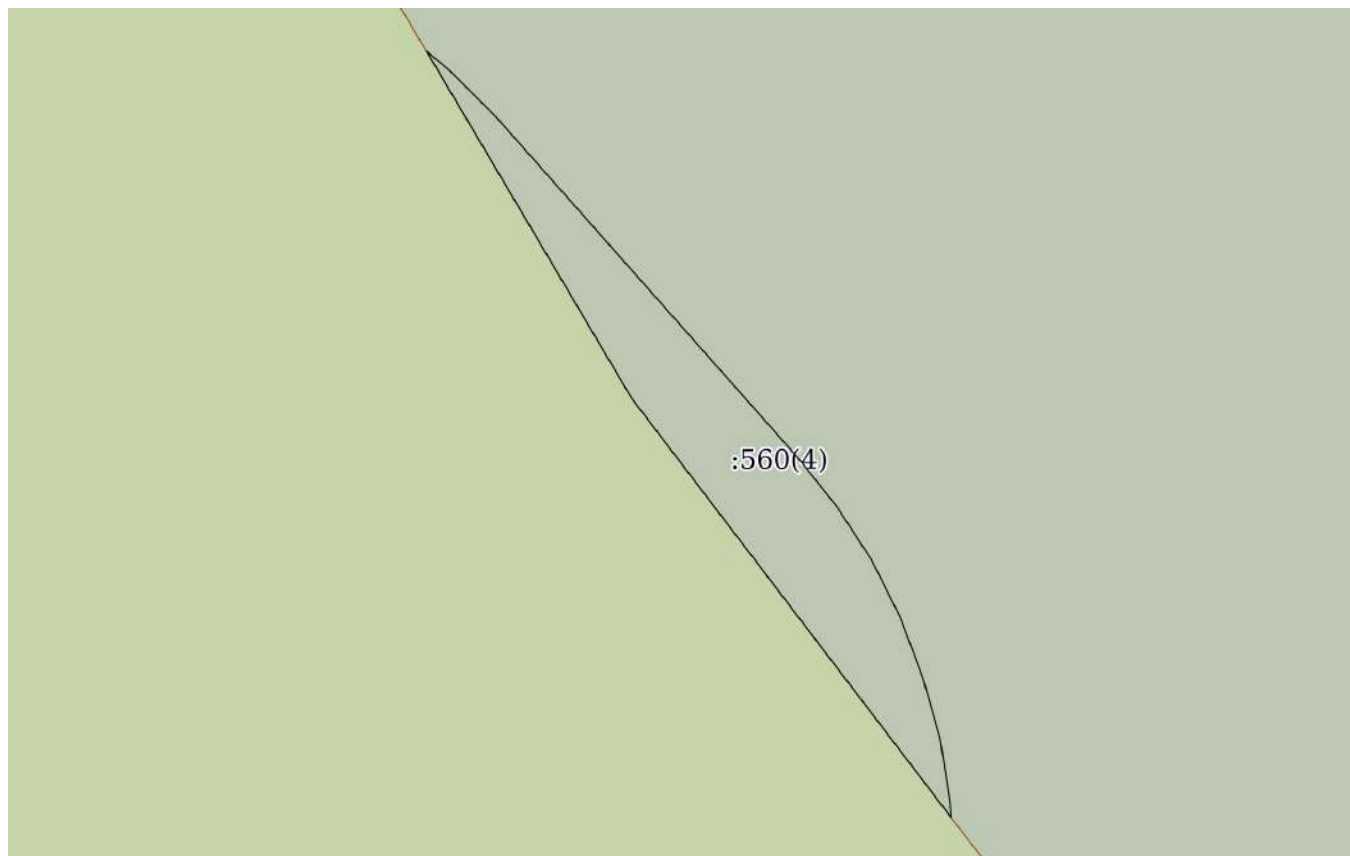
Всего разделов: 5

Всего листов выписки: 24

27.02.2024г. № КУВИ-001/2024-57519187

Кадастровый номер:

50:07:0060201:560



Масштаб 1:60

Условные обозначения:

ДОКУМЕНТ ПОДПИСАН
ЭЛЕКТРОННОЙ ПОДПИСЬЮ

Сертификат: 00ВВ056В7401СВ38D2В3576АСDС8425108

Владелец: ФЕДЕРАЛЬНАЯ СЛУЖБА ГОСУДАРСТВЕННОЙ
РЕГИСТРАЦИИ, КАДАСТРА И КАРТОГРАФИИ
Действителен: с 27.06.2023 по 19.09.2024

полное наименование должности

инициалы, фамилия

Земельный участок

вид объекта недвижимости

Лист № 6 раздела 3

Всего листов раздела 3: 8

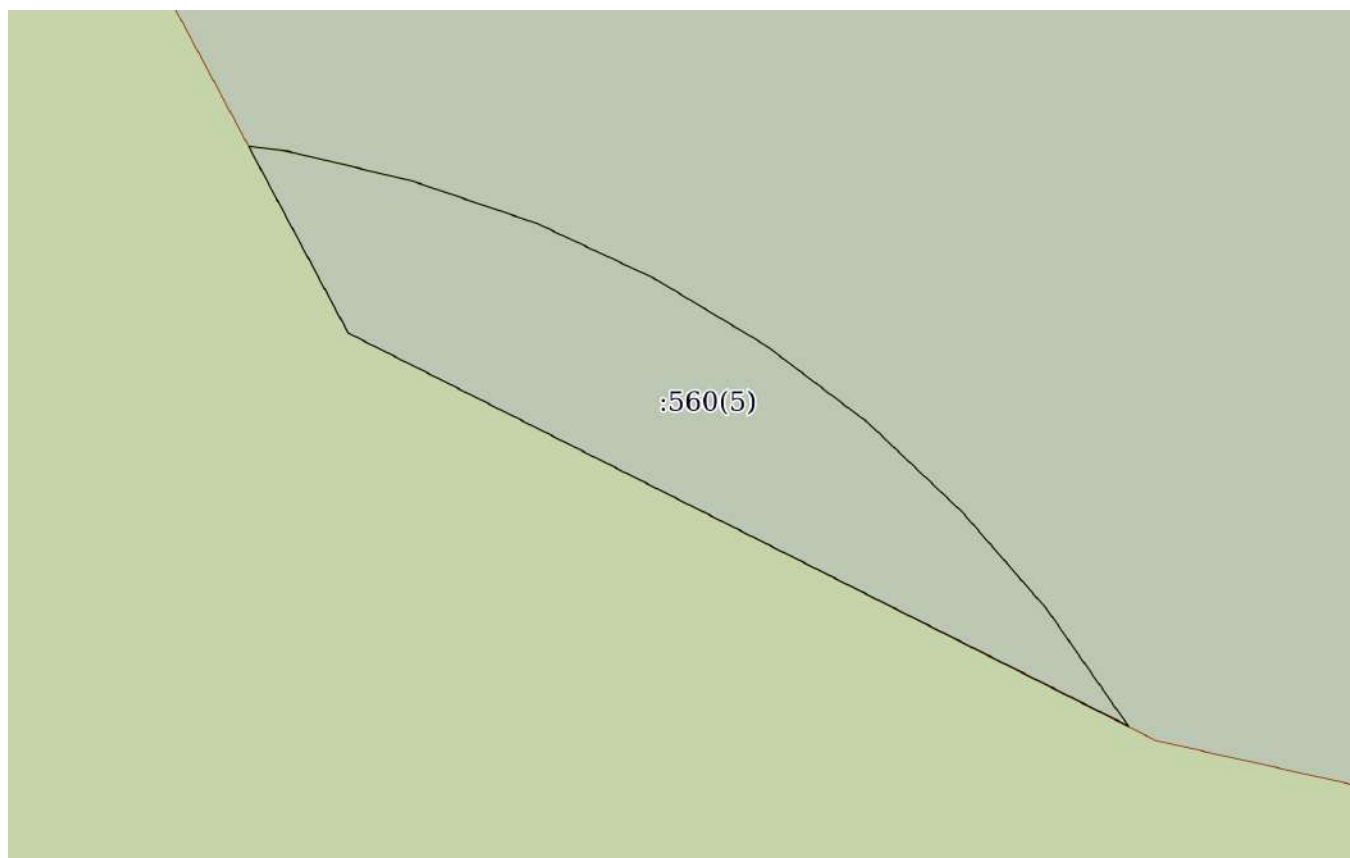
Всего разделов: 5

Всего листов выписки: 24

27.02.2024г. № КУВИ-001/2024-57519187

Кадастровый номер:

50:07:0060201:560



Масштаб 1:30

Условные обозначения:

ДОКУМЕНТ ПОДПИСАН
ЭЛЕКТРОННОЙ ПОДПИСЬЮ

Сертификат: 00ВВ056В7401СВ38D2В3576АСDС8425108

Владелец: ФЕДЕРАЛЬНАЯ СЛУЖБА ГОСУДАРСТВЕННОЙ
РЕГИСТРАЦИИ, КАДАСТРА И КАРТОГРАФИИ
Действителен: с 27.06.2023 по 19.09.2024

полное наименование должности

инициалы, фамилия

Земельный участок

вид объекта недвижимости

Лист № 7 раздела 3

Всего листов раздела 3: 8

Всего разделов: 5

Всего листов выписки: 24

27.02.2024г. № КУВИ-001/2024-57519187

Кадастровый номер:

50:07:0060201:560



Масштаб 1:90

Условные обозначения:

ДОКУМЕНТ ПОДПИСАН
ЭЛЕКТРОННОЙ ПОДПИСЬЮ

Сертификат: 00ВВ056В7401СВ38D2В3576АСDС8425108

Владелец: ФЕДЕРАЛЬНАЯ СЛУЖБА ГОСУДАРСТВЕННОЙ

РЕГИСТРАЦИИ, КАДАСТРА И КАРТОГРАФИИ

Действителен: с 27.06.2023 по 19.09.2024

полное наименование должности

инициалы, фамилия

Земельный участок

вид объекта недвижимости

Лист № 8 раздела 3

Всего листов раздела 3: 8

Всего разделов: 5

Всего листов выписки: 24

27.02.2024г. № КУВИ-001/2024-57519187

Кадастровый номер:

50:07:0060201:560

:560(7)

Масштаб 1:80

Условные обозначения:



ДОКУМЕНТ ПОДПИСАН
ЭЛЕКТРОННОЙ ПОДПИСЬЮ

Сертификат: 00ВВ056В7401СВ38D2В3576АСDС8425108

Владелец: ФЕДЕРАЛЬНАЯ СЛУЖБА ГОСУДАРСТВЕННОЙ
РЕГИСТРАЦИИ, КАДАСТРА И КАРТОГРАФИИ
Действителен: с 27.06.2023 по 19.09.2024

полное наименование должности

инициалы, фамилия

Выписка из Единого государственного реестра недвижимости об объекте недвижимости

Описание местоположения земельного участка

Земельный участок			
вид объекта недвижимости			
Лист № 1 раздела 3.1	Всего листов раздела 3.1: 6	Всего разделов: 5	Всего листов выписки: 24
27.02.2024г. № КУВИ-001/2024-57519187			
Кадастровый номер:		50:07:0060201:560	

Описание местоположения границ земельного участка							
№ п/п	Номер точки		Дирекционный угол	Горизонтальное положение, м	Описание закрепления на местности	Кадастровые номера смежных участков	Сведения об адресах правообладателей смежных земельных участков
	начальная	конечная					
1	2	3	4	5	6	7	8
1	1.1.1	1.1.2	96°0.5'	0.19	данные отсутствуют	50:07:0060201:561, 50:07:0000000:24634(23)	адрес отсутствует; данные отсутствуют
2	1.1.2	1.1.3	120°57.8'	0.64	данные отсутствуют	50:07:0060201:561, 50:07:0000000:24634(23)	адрес отсутствует; данные отсутствуют
3	1.1.3	1.1.4	124°32.9'	0.74	данные отсутствуют	50:07:0060201:561, 50:07:0000000:24634(23)	адрес отсутствует; данные отсутствуют
4	1.1.4	1.1.5	128°38.3'	4.28	данные отсутствуют	50:07:0060201:561, 50:07:0000000:24634(23)	адрес отсутствует; данные отсутствуют
5	1.1.5	1.1.6	289°14.1'	2.94	данные отсутствуют	50:07:0000000:24634(23)	данные отсутствуют
6	1.1.6	1.1.1	322°17.2'	3.12	данные отсутствуют	50:07:0000000:24634(23)	данные отсутствуют
7	2.1.1	2.1.2	117°18.0'	0.35	данные отсутствуют	50:07:0060201:561, 50:07:0000000:24634(23)	адрес отсутствует; данные отсутствуют
8	2.1.2	2.1.3	123°23.3'	0.53	данные отсутствуют	50:07:0060201:561, 50:07:0000000:24634(23)	адрес отсутствует; данные отсутствуют
9	2.1.3	2.1.4	130°29.2'	0.54	данные отсутствуют	50:07:0060201:561, 50:07:0000000:24634(23)	адрес отсутствует; данные отсутствуют
10	2.1.4	2.1.5	135°45.8'	0.53	данные отсутствуют	50:07:0060201:561, 50:07:0000000:24634(23)	адрес отсутствует; данные отсутствуют
11	2.1.5	2.1.6	141°50.6'	0.53	данные отсутствуют	50:07:0060201:561, 50:07:0000000:24634(23)	адрес отсутствует; данные отсутствуют
12	2.1.6	2.1.7	148°6.5'	0.53	данные отсутствуют	50:07:0060201:561, 50:07:0000000:24634(23)	адрес отсутствует; данные отсутствуют
13	2.1.7	2.1.8	153°26.1'	0.54	данные отсутствуют	50:07:0060201:561, 50:07:0000000:24634(23)	адрес отсутствует; данные отсутствуют



ДОКУМЕНТ ПОДПИСАН
ЭЛЕКТРОННОЙ ПОДПИСЬЮ

Сертификат: 00ВВ056В7401СВ38Д2В3576АСДС8425108

Владелец: ФЕДЕРАЛЬНАЯ СЛУЖБА ГОСУДАРСТВЕННОЙ
РЕГИСТРАЦИИ, КАДАСТРА И КАРТОГРАФИИ
Действителен: с 27.06.2023 по 19.09.2024

полное наименование должности

инициалы, фамилия

Земельный участок

вид объекта недвижимости

Лист № 2 раздела 3.1

Всего листов раздела 3.1: 6

Всего разделов: 5

Всего листов выписки: 24

27.02.2024г. № КУВИ-001/2024-57519187

Кадастровый номер:

50:07:0060201:560

1	2	3	4	5	6	7	8
14	2.1.8	2.1.9	160°12.1'	0.53	данные отсутствуют	50:07:0060201:561, 50:07:0000000:24634(23)	адрес отсутствует; данные отсутствуют
15	2.1.9	2.1.10	167°0.3'	0.53	данные отсутствуют	50:07:0060201:561, 50:07:0000000:24634(23)	адрес отсутствует; данные отсутствуют
16	2.1.10	2.1.11	172°28.6'	0.53	данные отсутствуют	50:07:0060201:561, 50:07:0000000:24634(23)	адрес отсутствует; данные отсутствуют
17	2.1.11	2.1.12	175°54.8'	0.42	данные отсутствуют	50:07:0060201:561, 50:07:0000000:24634(23)	адрес отсутствует; данные отсутствуют
18	2.1.12	2.1.1	328°17.6'	5.29	данные отсутствуют	50:07:0060201:561, 50:07:0000000:24634(23)	адрес отсутствует; данные отсутствуют
19	3.1.1	3.1.2	137°38.6'	0.46	данные отсутствуют	50:07:0060201:561, 50:07:0000000:24634(23)	адрес отсутствует; данные отсутствуют
20	3.1.2	3.1.3	144°43.7'	0.5	данные отсутствуют	50:07:0060201:561, 50:07:0000000:24634(23)	адрес отсутствует; данные отсутствуют
21	3.1.3	3.1.4	149°25.3'	0.51	данные отсутствуют	50:07:0060201:561, 50:07:0000000:24634(23)	адрес отсутствует; данные отсутствуют
22	3.1.4	3.1.5	156°30.1'	0.5	данные отсутствуют	50:07:0060201:561, 50:07:0000000:24634(23)	адрес отсутствует; данные отсутствуют
23	3.1.5	3.1.6	161°33.9'	0.51	данные отсутствуют	50:07:0060201:561, 50:07:0000000:24634(23)	адрес отсутствует; данные отсутствуют
24	3.1.6	3.1.7	167°35.6'	0.51	данные отсутствуют	50:07:0060201:561, 50:07:0000000:24634(23)	адрес отсутствует; данные отсутствуют
25	3.1.7	3.1.8	173°9.4'	0.5	данные отсутствуют	50:07:0060201:561, 50:07:0000000:24634(23)	адрес отсутствует; данные отсутствуют
26	3.1.8	3.1.9	178°51.2'	0.5	данные отсутствуют	50:07:0060201:561, 50:07:0000000:24634(23)	адрес отсутствует; данные отсутствуют
27	3.1.9	3.1.10	185°35.9'	0.51	данные отсутствуют	50:07:0060201:561, 50:07:0000000:24634(23)	адрес отсутствует; данные отсутствуют
28	3.1.10	3.1.11	187°41.8'	3.36	данные отсутствуют	50:07:0060201:561, 50:07:0000000:24634(23)	адрес отсутствует; данные отсутствуют
29	3.1.11	3.1.12	191°5.6'	0.52	данные отсутствуют	50:07:0060201:561, 50:07:0000000:24634(31), 50:07:0000000:24634(23)	адрес отсутствует; данные отсутствуют



ДОКУМЕНТ ПОДПИСАН
ЭЛЕКТРОННОЙ ПОДПИСЬЮ

Сертификат: 00BV056B7401CB38D2B3576ACDC8425108

Владелец: ФЕДЕРАЛЬНАЯ СЛУЖБА ГОСУДАРСТВЕННОЙ

РЕГИСТРАЦИИ, КАДАСТРА И КАРТОГРАФИИ

Действителен: с 27.06.2023 по 19.09.2024

полное наименование должности

инициалы, фамилия

Земельный участок			
вид объекта недвижимости			

Лист № 3 раздела 3.1	Всего листов раздела 3.1: 6	Всего разделов: 5	Всего листов выписки: 24
----------------------	-----------------------------	-------------------	--------------------------

27.02.2024г. № КУВИ-001/2024-57519187

Кадастровый номер: 50:07:0060201:560

1	2	3	4	5	6	7	8
30	3.1.12	3.1.13	196°23.4`	0.53	данные отсутствуют	50:07:0060201:561, 50:07:0000000:24634(31), 50:07:0000000:24634(23)	адрес отсутствует; данные отсутствуют
31	3.1.13	3.1.14	203°11.9`	0.53	данные отсутствуют	50:07:0060201:561, 50:07:0000000:24634(31), 50:07:0000000:24634(23)	адрес отсутствует; данные отсутствуют
32	3.1.14	3.1.15	208°31.4`	0.52	данные отсутствуют	50:07:0060201:561, 50:07:0000000:24634(31), 50:07:0000000:24634(23)	адрес отсутствует; данные отсутствуют
33	3.1.15	3.1.16	215°47.3`	0.53	данные отсутствуют	50:07:0060201:561, 50:07:0000000:24634(31), 50:07:0000000:24634(23)	адрес отсутствует; данные отсутствуют
34	3.1.16	3.1.17	220°14.2`	0.17	данные отсутствуют	50:07:0060201:561, 50:07:0000000:24634(31), 50:07:0000000:24634(23)	адрес отсутствует; данные отсутствуют
35	3.1.17	3.1.18	316°38.2`	1.24	данные отсутствуют	50:07:0000000:24634(31), 50:07:0000000:24634(23)	данные отсутствуют
36	3.1.18	3.1.19	6°47.5`	8.96	данные отсутствуют	50:07:0000000:24634(23)	данные отсутствуют
37	3.1.19	3.1.1	5°42.7`	0.2	данные отсутствуют	50:07:0060201:561, 50:07:0000000:24634(23)	адрес отсутствует; данные отсутствуют
38	4.1.1	4.1.2	130°6.1`	0.25	данные отсутствуют	50:07:0060201:561, 50:07:0000000:24634(23)	адрес отсутствует; данные отсутствуют
39	4.1.2	4.1.3	135°0.0`	0.52	данные отсутствуют	50:07:0060201:561, 50:07:0000000:24634(23)	адрес отсутствует; данные отсутствуют
40	4.1.3	4.1.4	138°26.7`	3.65	данные отсутствуют	50:07:0060201:561, 50:07:0000000:24634(23)	адрес отсутствует; данные отсутствуют
41	4.1.4	4.1.5	141°20.4`	0.51	данные отсутствуют	50:07:0060201:561, 50:07:0000000:24634(23)	адрес отсутствует; данные отсутствуют
42	4.1.5	4.1.6	146°55.7`	0.51	данные отсутствуют	50:07:0060201:561, 50:07:0000000:24634(23)	адрес отсутствует; данные отсутствуют
43	4.1.6	4.1.7	153°26.1`	0.51	данные отсутствуют	50:07:0060201:561, 50:07:0000000:24634(23)	адрес отсутствует; данные отсутствуют



ДОКУМЕНТ ПОДПИСАН
ЭЛЕКТРОННОЙ ПОДПИСЬЮ

Сертификат: 00BV056B7401CB38D2B3576ACDC8425108

Владелец: ФЕДЕРАЛЬНАЯ СЛУЖБА ГОСУДАРСТВЕННОЙ

РЕГИСТРАЦИИ, КАДАСТРА И КАРТОГРАФИИ

Действителен: с 27.06.2023 по 19.09.2024

полное наименование должности

инициалы, фамилия

Земельный участок

вид объекта недвижимости

Лист № 4 раздела 3.1

Всего листов раздела 3.1: 6

Всего разделов: 5

Всего листов выписки: 24

27.02.2024г. № КУВИ-001/2024-57519187

Кадастровый номер:

50:07:0060201:560

1	2	3	4	5	6	7	8
44	4.1.7	4.1.8	159°26.6`	0.51	данные отсутствуют	50:07:0060201:561, 50:07:0000000:24634(23)	адрес отсутствует; данные отсутствуют
45	4.1.8	4.1.9	164°3.3`	0.51	данные отсутствуют	50:07:0060201:561, 50:07:0000000:24634(23)	адрес отсутствует; данные отсутствуют
46	4.1.9	4.1.10	171°5.1`	0.52	данные отсутствуют	50:07:0060201:561, 50:07:0000000:24634(23)	адрес отсутствует; данные отсутствуют
47	4.1.10	4.1.11	175°36.1`	0.13	данные отсутствуют	50:07:0060201:561, 50:07:0000000:24634(23)	адрес отсутствует; данные отсутствуют
48	4.1.11	4.1.12	322°40.2`	4.24	данные отсутствуют	50:07:0000000:24634(23)	данные отсутствуют
49	4.1.12	4.1.1	329°24.0`	3.24	данные отсутствуют	50:07:0000000:24634(23)	данные отсутствуют
50	5.1.1	5.1.2	97°7.5`	0.16	данные отсутствуют	50:07:0060201:561, 50:07:0000000:24634(23)	адрес отсутствует; данные отсутствуют
51	5.1.2	5.1.3	103°29.8`	0.51	данные отсутствуют	50:07:0060201:561, 50:07:0000000:24634(23)	адрес отсутствует; данные отсутствуют
52	5.1.3	5.1.4	108°46.7`	0.53	данные отсутствуют	50:07:0060201:561, 50:07:0000000:24634(23)	адрес отсутствует; данные отсутствуют
53	5.1.4	5.1.5	115°5.0`	0.52	данные отсутствуют	50:07:0060201:561, 50:07:0000000:24634(23)	адрес отсутствует; данные отсутствуют
54	5.1.5	5.1.6	120°57.8`	0.52	данные отсутствуют	50:07:0060201:561, 50:07:0000000:24634(23)	адрес отсутствует; данные отсутствуют
55	5.1.6	5.1.7	127°5.6`	0.51	данные отсутствуют	50:07:0060201:561, 50:07:0000000:24634(23)	адрес отсутствует; данные отсутствуют
56	5.1.7	5.1.8	133°27.1`	0.52	данные отсутствуют	50:07:0060201:561, 50:07:0000000:24634(23)	адрес отсутствует; данные отсутствуют
57	5.1.8	5.1.9	138°55.1`	0.52	данные отсутствуют	50:07:0060201:561, 50:07:0000000:24634(23)	адрес отсутствует; данные отсутствуют
58	5.1.9	5.1.10	145°5.9`	0.52	данные отсутствуют	50:07:0060201:561, 50:07:0000000:24634(23)	адрес отсутствует; данные отсутствуют
59	5.1.10	5.1.11	143°7.8`	0.05	данные отсутствуют	50:07:0060201:561, 50:07:0000000:24634(23)	адрес отсутствует; данные отсутствуют
60	5.1.11	5.1.12	296°42.7`	3.52	данные отсутствуют	50:07:0000000:24634(23)	данные отсутствуют
61	5.1.12	5.1.1	331°55.7`	0.85	данные отсутствуют	50:07:0000000:24634(23)	данные отсутствуют



ДОКУМЕНТ ПОДПИСАН
ЭЛЕКТРОННОЙ ПОДПИСЬЮ

Сертификат: 00BV056B7401CB38D2B3576ACDC8425108

Владелец: ФЕДЕРАЛЬНАЯ СЛУЖБА ГОСУДАРСТВЕННОЙ

РЕГИСТРАЦИИ, КАДАСТРА И КАРТОГРАФИИ

Действителен: с 27.06.2023 по 19.09.2024

полное наименование должности

инициалы, фамилия

Земельный участок			
вид объекта недвижимости			

Лист № 5 раздела 3.1	Всего листов раздела 3.1: 6	Всего разделов: 5	Всего листов выписки: 24
----------------------	-----------------------------	-------------------	--------------------------

27.02.2024г. № КУВИ-001/2024-57519187

Кадастровый номер: 50:07:0060201:560

1	2	3	4	5	6	7	8
62	6.1.1	6.1.2	69°54.9'	5.27	данные отсутствуют	50:07:0060201:561, 50:07:0000000:24634(23)	адрес отсутствует; данные отсутствуют
63	6.1.2	6.1.3	75°39.9'	0.93	данные отсутствуют	50:07:0060201:561, 50:07:0000000:24634(23)	адрес отсутствует; данные отсутствуют
64	6.1.3	6.1.4	80°31.3'	5.53	данные отсутствуют	50:07:0060201:561, 50:07:0000000:24634(23)	адрес отсутствует; данные отсутствуют
65	6.1.4	6.1.5	83°59.5'	0.57	данные отсутствуют	50:07:0060201:561, 50:07:0000000:24634(23)	адрес отсутствует; данные отсутствуют
66	6.1.5	6.1.6	90°0.0'	0.57	данные отсутствуют	50:07:0060201:561, 50:07:0000000:24634(23)	адрес отсутствует; данные отсутствуют
67	6.1.6	6.1.7	97°7.5'	0.56	данные отсутствуют	50:07:0060201:561, 50:07:0000000:24634(23)	адрес отсутствует; данные отсутствуют
68	6.1.7	6.1.8	103°4.1'	0.57	данные отсутствуют	50:07:0060201:561, 50:07:0000000:24634(23)	адрес отсутствует; данные отсутствуют
69	6.1.8	6.1.9	110°19.4'	0.58	данные отсутствуют	50:07:0060201:561, 50:07:0000000:24634(23)	адрес отсутствует; данные отсутствуют
70	6.1.9	6.1.10	115°33.6'	0.51	данные отсутствуют	50:07:0060201:561, 50:07:0000000:24634(23)	адрес отсутствует; данные отсутствуют
71	6.1.10	6.1.11	264°6.5'	6.33	данные отсутствуют	50:07:0000000:24634(23)	данные отсутствуют
72	6.1.11	6.1.12	258°20.3'	4.16	данные отсутствуют	50:07:0000000:24634(23)	данные отсутствуют
73	6.1.12	6.1.13	222°12.4'	3.48	данные отсутствуют	50:07:0000000:24634(23)	данные отсутствуют
74	6.1.13	6.1.14	306°20.8'	1.32	данные отсутствуют	50:07:0000000:24634(28), 50:07:0000000:24634(23)	данные отсутствуют
75	6.1.14	6.1.1	318°43.4'	1.2	данные отсутствуют	50:07:0000000:24634(28), 50:07:0000000:24634(23)	данные отсутствуют
76	7.1.1	7.1.2	108°43.1'	1.28	данные отсутствуют	50:07:0060201:561, 50:07:0000000:24634(31)	адрес отсутствует; данные отсутствуют
77	7.1.2	7.1.3	111°48.1'	0.48	данные отсутствуют	50:07:0060201:561, 50:07:0000000:24634(31)	адрес отсутствует; данные отсутствуют
78	7.1.3	7.1.4	113°54.2'	2.99	данные отсутствуют	50:07:0060201:561, 50:07:0000000:24634(31)	адрес отсутствует; данные отсутствуют



ДОКУМЕНТ ПОДПИСАН
ЭЛЕКТРОННОЙ ПОДПИСЬЮ

Сертификат: 00BV056B7401CB38D2B3576ACDC8425108

Владелец: ФЕДЕРАЛЬНАЯ СЛУЖБА ГОСУДАРСТВЕННОЙ

РЕГИСТРАЦИИ, КАДАСТРА И КАРТОГРАФИИ

Действителен: с 27.06.2023 по 19.09.2024

полное наименование должности

инициалы, фамилия

Земельный участок

вид объекта недвижимости

Лист № 6 раздела 3.1

Всего листов раздела 3.1: 6

Всего разделов: 5

Всего листов выписки: 24

27.02.2024г. № КУВИ-001/2024-57519187

Кадастровый номер:

50:07:0060201:560

79	7.1.4	7.1.5	117°1.9'	0.55	данные отсутствуют	50:07:0060201:561, 50:07:0000000:24634(12)	адрес отсутствует; данные отсутствуют
80	7.1.5	7.1.6	123°58.6'	0.55	данные отсутствуют	50:07:0060201:561, 50:07:0000000:24634(12)	адрес отсутствует; данные отсутствуют
81	7.1.6	7.1.7	129°8.6'	0.55	данные отсутствуют	50:07:0060201:561, 50:07:0000000:24634(12)	адрес отсутствует; данные отсутствуют
82	7.1.7	7.1.8	133°8.1'	3.04	данные отсутствуют	50:07:0060201:561, 50:07:0000000:24634(12)	адрес отсутствует; данные отсутствуют
83	7.1.8	7.1.9	69°4.5'	1.46	данные отсутствуют	50:07:0060201:561, 50:07:0000000:24634(12)	адрес отсутствует; данные отсутствуют
84	7.1.9	7.1.10	71°33.9'	0.51	данные отсутствуют	50:07:0060201:561, 50:07:0000000:24634(12)	адрес отсутствует; данные отсутствуют
85	7.1.10	7.1.11	78°27.9'	0.5	данные отсутствуют	50:07:0060201:561, 50:07:0000000:24634(12)	адрес отсутствует; данные отсутствуют
86	7.1.11	7.1.12	83°9.4'	0.5	данные отсутствуют	50:07:0060201:561, 50:07:0000000:24634(12)	адрес отсутствует; данные отсутствуют
87	7.1.12	7.1.13	88°51.2'	0.5	данные отсутствуют	50:07:0060201:561, 50:07:0000000:24634(12)	адрес отсутствует; данные отсутствуют
88	7.1.13	7.1.14	92°12.2'	0.78	данные отсутствуют	50:07:0060201:561, 50:07:0000000:24634(12)	адрес отсутствует; данные отсутствуют
89	7.1.14	7.1.15	256°43.9'	8.5	данные отсутствуют	50:07:0000000:24634(12)	данные отсутствуют
90	7.1.15	7.1.16	327°34.0'	2.27	данные отсутствуют	50:07:0000000:24634(31), 50:07:0000000:24634(12)	данные отсутствуют
91	7.1.16	7.1.1	326°52.6'	4.78	данные отсутствуют	50:07:0000000:24634(31)	данные отсутствуют



ДОКУМЕНТ ПОДПИСАН
ЭЛЕКТРОННОЙ ПОДПИСЬЮ

Сертификат: 00ВВ056В7401СВ38D2В3576АСDС8425108

Владелец: ФЕДЕРАЛЬНАЯ СЛУЖБА ГОСУДАРСТВЕННОЙ

РЕГИСТРАЦИИ, КАДАСТРА И КАРТОГРАФИИ

Действителен: с 27.06.2023 по 19.09.2024

полное наименование должности

инициалы, фамилия

Выписка из Единого государственного реестра недвижимости об объекте недвижимости

Описание местоположения земельного участка

Земельный участок			
вид объекта недвижимости			
Лист № 1 раздела 3.2	Всего листов раздела 3.2: 4	Всего разделов: 5	Всего листов выписки: 24
27.02.2024г. № КУВИ-001/2024-57519187			
Кадастровый номер:		50:07:0060201:560	

Сведения о характерных точках границы земельного участка				
Система координат МСК-50, зона 1				
Номер точки	Координаты, м		Описание закрепления на местности	Средняя квадратичная погрешность определения координат характерных точек границ земельного участка, м
	X	Y		
1	2	3	4	5
1	496750.11	1282150.37	Закрепление отсутствует	0.1
2	496750.09	1282150.56	Закрепление отсутствует	0.1
3	496749.76	1282151.11	Закрепление отсутствует	0.1
4	496749.34	1282151.72	Закрепление отсутствует	0.1
5	496746.67	1282155.06	Закрепление отсутствует	0.1
6	496747.64	1282152.28	Закрепление отсутствует	0.1
1	496750.11	1282150.37	Закрепление отсутствует	0.1
1	496647.01	1282194.26	Закрепление отсутствует	0.1
2	496646.85	1282194.57	Закрепление отсутствует	0.1
3	496646.56	1282195.01	Закрепление отсутствует	0.1
4	496646.21	1282195.42	Закрепление отсутствует	0.1
5	496645.83	1282195.79	Закрепление отсутствует	0.1
6	496645.41	1282196.12	Закрепление отсутствует	0.1
7	496644.96	1282196.4	Закрепление отсутствует	0.1
8	496644.48	1282196.64	Закрепление отсутствует	0.1
9	496643.98	1282196.82	Закрепление отсутствует	0.1
10	496643.46	1282196.94	Закрепление отсутствует	0.1
11	496642.93	1282197.01	Закрепление отсутствует	0.1
12	496642.51	1282197.04	Закрепление отсутствует	0.1
1	496647.01	1282194.26	Закрепление отсутствует	0.1
1	496615.29	1282199.71	Закрепление отсутствует	0.1
2	496614.95	1282200.02	Закрепление отсутствует	0.1



ДОКУМЕНТ ПОДПИСАН
ЭЛЕКТРОННОЙ ПОДПИСЬЮ

Сертификат: 00ВВ056В7401СВ38D2В3576АСDC8425108

Владелец: ФЕДЕРАЛЬНАЯ СЛУЖБА ГОСУДАРСТВЕННОЙ
РЕГИСТРАЦИИ, КАДАСТРА И КАРТОГРАФИИ
Действителен: с 27.06.2023 по 19.09.2024

полное наименование должности

инициалы, фамилия

Земельный участок

вид объекта недвижимости

Лист № 2 раздела 3.2

Всего листов раздела 3.2: 4

Всего разделов: 5

Всего листов выписки: 24

27.02.2024г. № КУВИ-001/2024-57519187

Кадастровый номер:

50:07:0060201:560

1	2	3	4	5
3	496614.54	1282200.31	Закрепление отсутствует	0.1
4	496614.1	1282200.57	Закрепление отсутствует	0.1
5	496613.64	1282200.77	Закрепление отсутствует	0.1
6	496613.16	1282200.93	Закрепление отсутствует	0.1
7	496612.66	1282201.04	Закрепление отсутствует	0.1
8	496612.16	1282201.1	Закрепление отсутствует	0.1
9	496611.66	1282201.11	Закрепление отсутствует	0.1
10	496611.15	1282201.06	Закрепление отсутствует	0.1
11	496607.82	1282200.61	Закрепление отсутствует	0.1
12	496607.31	1282200.51	Закрепление отсутствует	0.1
13	496606.8	1282200.36	Закрепление отсутствует	0.1
14	496606.31	1282200.15	Закрепление отсутствует	0.1
15	496605.85	1282199.9	Закрепление отсутствует	0.1
16	496605.42	1282199.59	Закрепление отсутствует	0.1
17	496605.29	1282199.48	Закрепление отсутствует	0.1
18	496606.19	1282198.63	Закрепление отсутствует	0.1
19	496615.09	1282199.69	Закрепление отсутствует	0.1
1	496615.29	1282199.71	Закрепление отсутствует	0.1
1	496802.56	1282126.66	Закрепление отсутствует	0.1
2	496802.4	1282126.85	Закрепление отсутствует	0.1
3	496802.03	1282127.22	Закрепление отсутствует	0.1
4	496799.3	1282129.64	Закрепление отсутствует	0.1
5	496798.9	1282129.96	Закрепление отсутствует	0.1
6	496798.47	1282130.24	Закрепление отсутствует	0.1
7	496798.01	1282130.47	Закрепление отсутствует	0.1
8	496797.53	1282130.65	Закрепление отсутствует	0.1
9	496797.04	1282130.79	Закрепление отсутствует	0.1
10	496796.53	1282130.87	Закрепление отсутствует	0.1
11	496796.4	1282130.88	Закрепление отсутствует	0.1



ДОКУМЕНТ ПОДПИСАН
ЭЛЕКТРОННОЙ ПОДПИСЬЮ

Сертификат: 00ВВ056В7401СВ38D2В3576АСDC8425108

Владелец: ФЕДЕРАЛЬНАЯ СЛУЖБА ГОСУДАРСТВЕННОЙ

РЕГИСТРАЦИИ, КАДАСТРА И КАРТОГРАФИИ

Действителен: с 27.06.2023 по 19.09.2024

полное наименование должности

инициалы, фамилия

Земельный участок

вид объекта недвижимости

Лист № 3 раздела 3.2

Всего листов раздела 3.2: 4

Всего разделов: 5

Всего листов выписки: 24

27.02.2024г. № КУВИ-001/2024-57519187

Кадастровый номер:

50:07:0060201:560

1	2	3	4	5
12	496799.77	1282128.31	Закрепление отсутствует	0.1
1	496802.56	1282126.66	Закрепление отсутствует	0.1
1	496872.34	1282089.1	Закрепление отсутствует	0.1
2	496872.32	1282089.26	Закрепление отсутствует	0.1
3	496872.2	1282089.76	Закрепление отсутствует	0.1
4	496872.03	1282090.26	Закрепление отсутствует	0.1
5	496871.81	1282090.73	Закрепление отсутствует	0.1
6	496871.54	1282091.18	Закрепление отсутствует	0.1
7	496871.23	1282091.59	Закрепление отсутствует	0.1
8	496870.87	1282091.97	Закрепление отсутствует	0.1
9	496870.48	1282092.31	Закрепление отсутствует	0.1
10	496870.05	1282092.61	Закрепление отсутствует	0.1
11	496870.01	1282092.64	Закрепление отсутствует	0.1
12	496871.59	1282089.5	Закрепление отсутствует	0.1
1	496872.34	1282089.1	Закрепление отсутствует	0.1
1	496924.46	1281931.9	Закрепление отсутствует	0.1
2	496926.27	1281936.85	Закрепление отсутствует	0.1
3	496926.5	1281937.75	Закрепление отсутствует	0.1
4	496927.41	1281943.2	Закрепление отсутствует	0.1
5	496927.47	1281943.77	Закрепление отсутствует	0.1
6	496927.47	1281944.34	Закрепление отсутствует	0.1
7	496927.4	1281944.9	Закрепление отсутствует	0.1
8	496927.27	1281945.46	Закрепление отсутствует	0.1
9	496927.07	1281946	Закрепление отсутствует	0.1
10	496926.85	1281946.46	Закрепление отсутствует	0.1
11	496926.2	1281940.16	Закрепление отсутствует	0.1
12	496925.36	1281936.09	Закрепление отсутствует	0.1
13	496922.78	1281933.75	Закрепление отсутствует	0.1
14	496923.56	1281932.69	Закрепление отсутствует	0.1



ДОКУМЕНТ ПОДПИСАН
ЭЛЕКТРОННОЙ ПОДПИСЬЮ

Сертификат: 00BV056B7401CB38D2B3576ACDC8425108

Владелец: ФЕДЕРАЛЬНАЯ СЛУЖБА ГОСУДАРСТВЕННОЙ

РЕГИСТРАЦИИ, КАДАСТРА И КАРТОГРАФИИ

Действителен: с 27.06.2023 по 19.09.2024

полное наименование должности

инициалы, фамилия

Земельный участок

вид объекта недвижимости

Лист № 4 раздела 3.2

Всего листов раздела 3.2: 4

Всего разделов: 5

Всего листов выписки: 24

27.02.2024г. № КУВИ-001/2024-57519187

Кадастровый номер:

50:07:0060201:560

1	2	3	4	5
1	496924.46	1281931.9	Закрепление отсутствует	0.1
1	496597.92	1282205.86	Закрепление отсутствует	0.1
2	496597.51	1282207.07	Закрепление отсутствует	0.1
3	496597.33	1282207.52	Закрепление отсутствует	0.1
4	496596.12	1282210.25	Закрепление отсутствует	0.1
5	496595.87	1282210.74	Закрепление отсутствует	0.1
6	496595.56	1282211.2	Закрепление отсутствует	0.1
7	496595.21	1282211.63	Закрепление отсутствует	0.1
8	496593.13	1282213.85	Закрепление отсутствует	0.1
9	496593.65	1282215.21	Закрепление отсутствует	0.1
10	496593.81	1282215.69	Закрепление отсутствует	0.1
11	496593.91	1282216.18	Закрепление отсутствует	0.1
12	496593.97	1282216.68	Закрепление отсутствует	0.1
13	496593.98	1282217.18	Закрепление отсутствует	0.1
14	496593.95	1282217.96	Закрепление отсутствует	0.1
15	496592	1282209.69	Закрепление отсутствует	0.1
16	496593.92	1282208.47	Закрепление отсутствует	0.1
1	496597.92	1282205.86	Закрепление отсутствует	0.1



ДОКУМЕНТ ПОДПИСАН
ЭЛЕКТРОННОЙ ПОДПИСЬЮ

Сертификат: 00ВВ056В7401СВ38D2В3576АСDС8425108

Владелец: ФЕДЕРАЛЬНАЯ СЛУЖБА ГОСУДАРСТВЕННОЙ

РЕГИСТРАЦИИ, КАДАСТРА И КАРТОГРАФИИ

Действителен: с 27.06.2023 по 19.09.2024

полное наименование должности

инициалы, фамилия

Филиал публично-правовой компании "Роскадастр" по Московской области

полное наименование органа регистрации прав

Выписка из Единого государственного реестра недвижимости об объекте недвижимости

Сведения о характеристиках объекта недвижимости

На основании запроса от 27.02.2024, поступившего на рассмотрение 27.02.2024, сообщаем, что согласно записям Единого государственного реестра недвижимости:


Раздел 1 Лист 1

Земельный участок			
вид объекта недвижимости			

Лист № 1 раздела 1	Всего листов раздела 1: 3	Всего разделов: 8	Всего листов выписки: 21
--------------------	---------------------------	-------------------	--------------------------

27.02.2024г. № КУВИ-001/2024-57312522	
Кадастровый номер:	50:09:0020328:679
Номер кадастрового квартала:	50:09:0020328
Дата присвоения кадастрового номера:	14.04.2014

Ранее присвоенный государственный учетный номер:	данные отсутствуют
Местоположение:	Московская область, Солнечногорский район, с.п. Пешковское, земельный участок расположен в центральной части кадастрового квартала 50:09:0020328
Площадь:	70054 +/- 93
Кадастровая стоимость, руб.:	110685.32
Кадастровые номера расположенных в пределах земельного участка объектов недвижимости:	данные отсутствуют
Кадастровые номера объектов недвижимости, из которых образован объект недвижимости:	50:09:0020328:344
Кадастровые номера образованных объектов недвижимости:	данные отсутствуют
Категория земель:	Земли сельскохозяйственного назначения
Виды разрешенного использования:	для сельскохозяйственного производства
Сведения о кадастровом инженере:	Дедушева Елена Александровна, дата завершения кадастровых работ: 17.02.2014
Сведения о лесах, водных объектах и об иных природных объектах, расположенных в пределах земельного участка:	данные отсутствуют
Сведения о том, что земельный участок полностью расположен в границах зоны с особыми условиями использования территории, территории объекта культурного наследия, публичного сервитута:	данные отсутствуют
Сведения о том, что земельный участок расположен в границах особой экономической зоны, территории опережающего социально-экономического развития, зоны территориального развития в Российской Федерации, игровой зоны:	данные отсутствуют

полное наименование должности	 ДОКУМЕНТ ПОДПИСАН ЭЛЕКТРОННОЙ ПОДПИСЬЮ Сертификат: 00BV056B7401CB38D2B3576ACDC8425108 Владелец: ФЕДЕРАЛЬНАЯ СЛУЖБА ГОСУДАРСТВЕННОЙ РЕГИСТРАЦИИ, КАДАСТРА И КАРТОГРАФИИ Действителен: с 27.06.2023 по 19.09.2024	инициалы, фамилия

Земельный участок			
вид объекта недвижимости			
Лист № 2 раздела 1	Всего листов раздела 1: 3	Всего разделов: 8	Всего листов выписки: 21
27.02.2024г. № КУВИ-001/2024-57312522			
Кадастровый номер:		50:09:0020328:679	
Сведения о том, что земельный участок расположен в границах особо охраняемой природной территории, охотничьих угодий, лесничеств:	данные отсутствуют		
Сведения о результатах проведения государственного земельного надзора:	данные отсутствуют		
Сведения о расположении земельного участка в границах территории, в отношении которой утвержден проект межевания территории:	данные отсутствуют		
Условный номер земельного участка:	данные отсутствуют		
Сведения о принятии акта и (или) заключении договора, предусматривающих предоставление в соответствии с земельным законодательством исполнительным органом государственным органом власти или органом местного самоуправления, находящегося в государственной или муниципальной собственности земельного участка для строительства наемного дома социального использования или наемного дома коммерческого использования:	данные отсутствуют		
Сведения о том, что земельный участок или земельные участки образованы на основании решения об изъятии земельного участка и (или) расположенного на нем объекта недвижимости для государственных или муниципальных нужд:	данные отсутствуют		
Сведения о том, что земельный участок образован из земель или земельного участка, государственная собственность на которые не разграничена:	данные отсутствуют		
Сведения о наличии земельного спора о местоположении границ земельных участков:	данные отсутствуют		
Статус записи об объекте недвижимости:	Сведения об объекте недвижимости имеют статус "актуальные"		
Особые отметки:	Для данного земельного участка обеспечен доступ посредством земельного участка (земельных участков) с кадастровым номером (кадастровыми номерами): 50:09:0020328:344:ЗУ1. Сведения об ограничениях права на объект недвижимости, обременениях данного объекта, не зарегистрированных в реестре прав, ограничений прав и обременений недвижимого имущества: вид ограничения (обременения): ограничения прав на земельный участок, предусмотренные статьей 56 Земельного кодекса Российской Федерации; срок действия: с 20.06.2017; реквизиты документа-основания: государственный контракт от 25.10.2013 № 1184-ФБ выдан: Министерство экологии и		



ДОКУМЕНТ ПОДПИСАН
ЭЛЕКТРОННОЙ ПОДПИСЬЮ

Сертификат: 00ВВ056В7401СВ38Д2В3576АСДС8425108

Владелец: ФЕДЕРАЛЬНАЯ СЛУЖБА ГОСУДАРСТВЕННОЙ
РЕГИСТРАЦИИ, КАДАСТРА И КАРТОГРАФИИ
Действителен: с 27.06.2023 по 19.09.2024

полное наименование должности

инициалы, фамилия

Земельный участок			
вид объекта недвижимости			
Лист № 3 раздела 1	Всего листов раздела 1: 3	Всего разделов: 8	Всего листов выписки: 21
27.02.2024г. № КУВИ-001/2024-57312522			
Кадастровый номер:		50:09:0020328:679	
		<p>природопользования Московской области. вид ограничения (обременения): ограничения прав на земельный участок, предусмотренные статьей 56 Земельного кодекса Российской Федерации; срок действия: с 20.06.2017; реквизиты документа-основания: техническое задание к Государственному контракту от 25.10.2013 № 1184 ФБ выдан: Министерство экологии и природопользования Московской области. вид ограничения (обременения): ограничения прав на земельный участок, предусмотренные статьей 56 Земельного кодекса Российской Федерации; срок действия: с 25.01.2024; реквизиты документа-основания: об определении местоположения береговых линий (границ водного объекта) части реки Клязьма г.о. Химки Московской области и установлении границ водоохранной зоны, прибрежной защитной полосы части реки Клязьма г.о. Химки Московской области от 09.03.2022 № 233-РМ выдан: Министерство экологии и природопользования Московской области; о внесении изменений в распоряжение Министерства экологии и природопользования Московской области от 09.03.2022 г. №233-РМ "Об определении местоположения береговых линий (границ водного объекта) части реки Клязьма г.о. Химки Московской области и установлении границ водоохранной зоны, прибрежной защитной полосы части реки Клязьма г.о. Химки Московской области от 20.03.2023 № 386-РМ выдан: Министерство экологии и природопользования Московской области.</p>	
Получатель выписки:		Соломатин Владимир Иванович, действующий(ая) на основании документа "" от имени заявителя ОБЩЕСТВО С ОГРАНИЧЕННОЙ ОТВЕТСТВЕННОСТЬЮ "АГРО ПРОПЕРТИ МЕНЕДЖМЕНТ", 7702383526	

полное наименование должности	 ДОКУМЕНТ ПОДПИСАН ЭЛЕКТРОННОЙ ПОДПИСЬЮ Сертификат: 00ВВ056В7401СВ38D2В3576АСDC8425108 Владелец: ФЕДЕРАЛЬНАЯ СЛУЖБА ГОСУДАРСТВЕННОЙ РЕГИСТРАЦИИ, КАДАСТРА И КАРТОГРАФИИ Действителен: с 27.06.2023 по 19.09.2024	инициалы, фамилия
-------------------------------	---	-------------------

Выписка из Единого государственного реестра недвижимости об объекте недвижимости
Сведения о зарегистрированных правах

Земельный участок			
вид объекта недвижимости			
Лист № 1 раздела 2	Всего листов раздела 2: 3	Всего разделов: 8	Всего листов выписки: 21
27.02.2024г. № КУВИ-001/2024-57312522			
Кадастровый номер:		50:09:0020328:679	
1	Правообладатель (правообладатели):	1.1	Общество с ограниченной ответственностью "Агро Проперти Менеджмент", ИНН: 7702383526, ОГРН: 1157746440125
	Сведения о возможности предоставления третьим лицам персональных данных физического лица:	1.1.1	данные отсутствуют
2	Вид, номер, дата и время государственной регистрации права:	2.1	Собственность 50:09:0020328:679-50/009/2019-4 16.01.2019 16:04:35
3	Сведения об осуществлении государственной регистрации сделки, права без необходимого в силу закона согласия третьего лица, органа:	3.1	данные отсутствуют
4	Ограничение прав и обременение объекта недвижимости:		
4.1	вид:	Запрещение регистрации	
	дата государственной регистрации:	20.02.2024 12:43:17	
	номер государственной регистрации:	50:09:0020328:679-50/215/2024-11	
	срок, на который установлены ограничение прав и обременение объекта недвижимости:	не установлен	
	лицо, в пользу которого установлены ограничение прав и обременение объекта недвижимости:	не определено	
	сведения о возможности предоставления третьим лицам персональных данных физического лица	данные отсутствуют	
	основание государственной регистрации:	Постановление судебного пристава-исполнителя ОСП по Юго-Восточному АО, № 811567212/7756 (883331/23/77056-ИП), выдан 19.02.2024, ОСП по Юго-Восточному АО	
	сведения об осуществлении государственной регистрации сделки, права, ограничения права без необходимого в силу закона согласия третьего лица, органа:	данные отсутствуют	
	сведения об управляющем залогом и о договоре управления залогом, если такой договор заключен для управления ипотекой:	данные отсутствуют	



ДОКУМЕНТ ПОДПИСАН
ЭЛЕКТРОННОЙ ПОДПИСЬЮ

Сертификат: 00BV056B7401CB38D2B3576ACDC8425108

Владелец: ФЕДЕРАЛЬНАЯ СЛУЖБА ГОСУДАРСТВЕННОЙ
РЕГИСТРАЦИИ, КАДАСТРА И КАРТОГРАФИИ
Действителен: с 27.06.2023 по 19.09.2024

полное наименование должности

инициалы, фамилия

Земельный участок			
вид объекта недвижимости			
Лист № 2 раздела 2	Всего листов раздела 2: 3	Всего разделов: 8	Всего листов выписки: 21

27.02.2024г. № КУВИ-001/2024-57312522

Кадастровый номер: 50:09:0020328:679

	сведения о депозитарии, который осуществляет хранение бездвиженной документарной закладной или электронной закладной:	
	ведения о внесении изменений или дополнений в регистрационную запись об ипотеке:	
5	Договоры участия в долевом строительстве:	не зарегистрировано
6	Заявленные в судебном порядке права требования:	данные отсутствуют
7	Сведения о возможности предоставления третьим лицам персональных данных физического лица	данные отсутствуют
8	Сведения о возражении в отношении зарегистрированного права:	данные отсутствуют
9	Сведения о наличии решения об изъятии объекта недвижимости для государственных и муниципальных нужд:	данные отсутствуют
10	Сведения о невозможности государственной регистрации без личного участия правообладателя или его законного представителя:	данные отсутствуют
11	Правопритязания и сведения о наличии поступивших, но не рассмотренных заявлений о проведении государственной регистрации права (перехода, прекращения права), ограничения права или обременения объекта недвижимости, сделки в отношении объекта недвижимости:	отсутствуют



ДОКУМЕНТ ПОДПИСАН
ЭЛЕКТРОННОЙ ПОДПИСЬЮ

Сертификат: 00ВВ056В7401СВ38D2В3576АСDС8425108

Владелец: ФЕДЕРАЛЬНАЯ СЛУЖБА ГОСУДАРСТВЕННОЙ

РЕГИСТРАЦИИ, КАДАСТРА И КАРТОГРАФИИ

Действителен: с 27.06.2023 по 19.09.2024

полное наименование должности

инициалы, фамилия

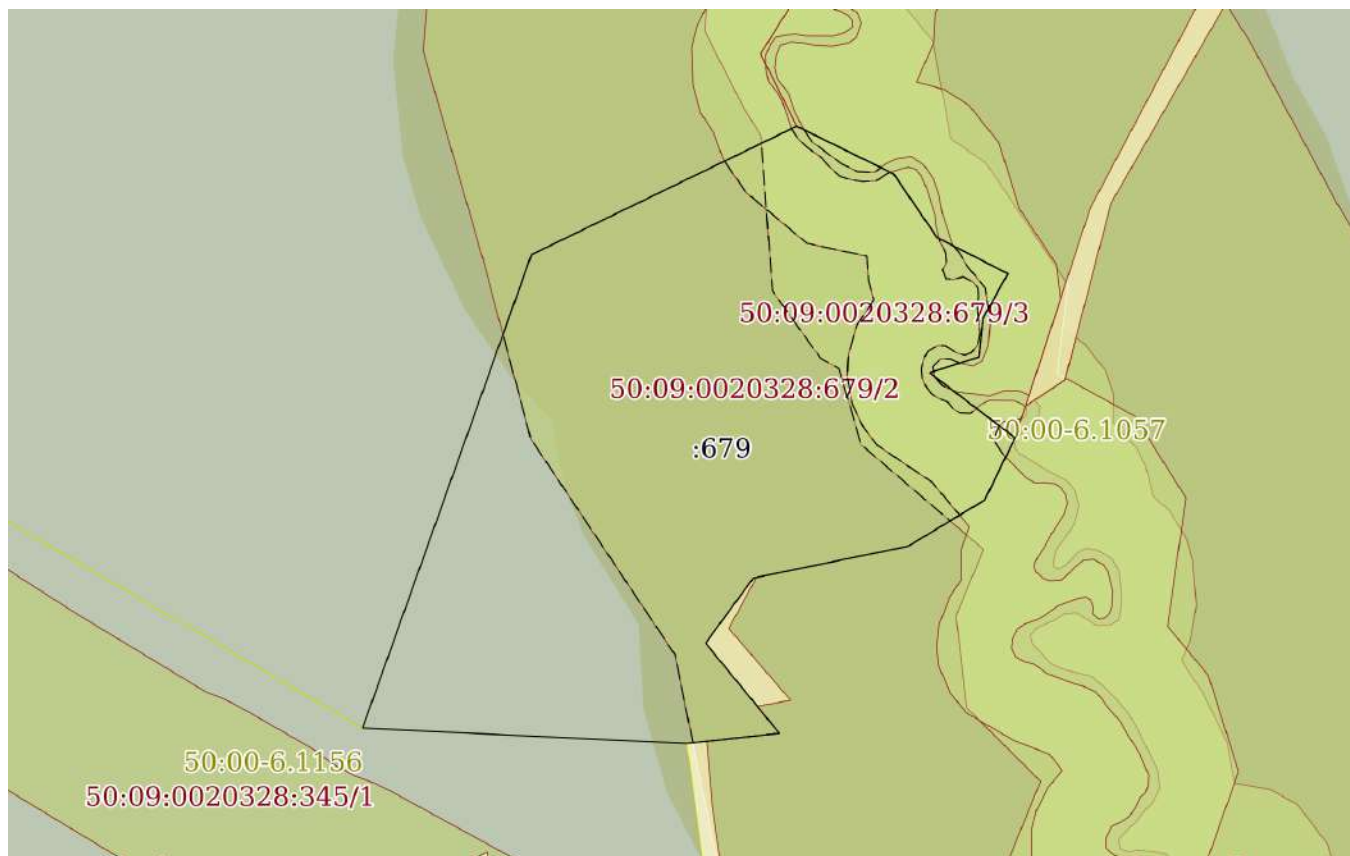
Земельный участок			
вид объекта недвижимости			
Лист № 3 раздела 2	Всего листов раздела 2: 3	Всего разделов: 8	Всего листов выписки: 21
27.02.2024г. № КУВИ-001/2024-57312522			
Кадастровый номер:		50:09:0020328:679	
11	Сведения о невозможности государственной регистрации перехода, прекращения, ограничения права на земельный участок из земель сельскохозяйственного назначения:	данные отсутствуют	

полное наименование должности		ДОКУМЕНТ ПОДПИСАН	инициалы, фамилия
		ЭЛЕКТРОННОЙ ПОДПИСЬЮ	
Сертификат: 00ВВ056В7401СВ38D2В3576АСDС8425108			
Владелец: ФЕДЕРАЛЬНАЯ СЛУЖБА ГОСУДАРСТВЕННОЙ			
РЕГИСТРАЦИИ, КАДАСТРА И КАРТОГРАФИИ			
Действителен: с 27.06.2023 по 19.09.2024			

Выписка из Единого государственного реестра недвижимости об объекте недвижимости
Описание местоположения земельного участка

Земельный участок			
вид объекта недвижимости			
Лист № 1 раздела 3	Всего листов раздела 3: 1	Всего разделов: 8	Всего листов выписки: 21
27.02.2024г. № КУВИ-001/2024-57312522			
Кадастровый номер:		50:09:0020328:679	

План (чертеж, схема) земельного участка



Масштаб 1:4000

Условные обозначения:



ДОКУМЕНТ ПОДПИСАН
ЭЛЕКТРОННОЙ ПОДПИСЬЮ

Сертификат: 00ВВ056В7401СВ38D2В3576АСDC8425108
Владелец: ФЕДЕРАЛЬНАЯ СЛУЖБА ГОСУДАРСТВЕННОЙ
РЕГИСТРАЦИИ, КАДАСТРА И КАРТОГРАФИИ
Действителен: с 27.06.2023 по 19.09.2024

полное наименование должности

инициалы, фамилия

Выписка из Единого государственного реестра недвижимости об объекте недвижимости

Описание местоположения земельного участка

Земельный участок			
вид объекта недвижимости			
Лист № 1 раздела 3.1	Всего листов раздела 3.1: 2	Всего разделов: 8	Всего листов выписки: 21
27.02.2024г. № КУВИ-001/2024-57312522			
Кадастровый номер:		50:09:0020328:679	

Описание местоположения границ земельного участка							
№ п/п	Номер точки		Дирекционный угол	Горизонтальное проложение, м	Описание закрепления на местности	Кадастровые номера смежных участков	Сведения об адресах правообладателей смежных земельных участков
	начальная	конечная					
1	2	3	4	5	6	7	8
1	1.1.1	1.1.2	64°9.0'	158.02	данные отсутствуют	50:09:0020328:680	191124, Санкт-Петербург г, г. Санкт-Петербург, ул. Смольного, д. 2, к. 3, кв. 55
2	1.1.2	1.1.3	116°12.9'	57.91	данные отсутствуют	50:09:0000000:193640	адрес отсутствует; pozitiv86@inbox.ru, 143581, Московская обл, р-н. Истринский, д. Веледниково, аллея. Павловская, д. 17
3	1.1.3	1.1.4	145°42.5'	41.29	данные отсутствуют	50:09:0000000:193640	адрес отсутствует; pozitiv86@inbox.ru, 143581, Московская обл, р-н. Истринский, д. Веледниково, аллея. Павловская, д. 17
4	1.1.4	1.1.5	117°2.4'	42.65	данные отсутствуют	50:09:0000000:193640	адрес отсутствует; pozitiv86@inbox.ru, 143581, Московская обл, р-н. Истринский, д. Веледниково, аллея. Павловская, д. 17
5	1.1.5	1.1.6	209°3.5'	27.14	данные отсутствуют	50:09:0000000:193640	адрес отсутствует; pozitiv86@inbox.ru, 143581, Московская обл, р-н. Истринский, д. Веледниково, аллея. Павловская, д. 17
6	1.1.6	1.1.7	186°21.1'	21.06	данные отсутствуют	50:09:0000000:193640	адрес отсутствует; pozitiv86@inbox.ru, 143581, Московская обл, р-н. Истринский, д. Веледниково, аллея. Павловская, д. 17
7	1.1.7	1.1.8	252°4.1'	27.71	данные отсутствуют	50:09:0000000:193640	адрес отсутствует; pozitiv86@inbox.ru, 143581, Московская обл, р-н. Истринский, д. Веледниково, аллея. Павловская, д. 17
8	1.1.8	1.1.9	127°20.2'	57.53	данные отсутствуют	50:09:0000000:193640	адрес отсутствует; pozitiv86@inbox.ru, 143581, Московская обл, р-н. Истринский, д. Веледниково, аллея. Павловская, д. 17
9	1.1.9	1.1.10	206°1.6'	37.1	данные отсутствуют	50:09:0000000:192526(3)	данные отсутствуют



ДОКУМЕНТ ПОДПИСАН
ЭЛЕКТРОННОЙ ПОДПИСЬЮ

Сертификат: 00BV056B7401CB38D2B3576ACDC8425108

Владелец: ФЕДЕРАЛЬНАЯ СЛУЖБА ГОСУДАРСТВЕННОЙ
РЕГИСТРАЦИИ, КАДАСТРА И КАРТОГРАФИИ
Действителен: с 27.06.2023 по 19.09.2024

полное наименование должности

инициалы, фамилия

Земельный участок

вид объекта недвижимости

Лист № 2 раздела 3.1

Всего листов раздела 3.1: 2

Всего разделов: 8

Всего листов выписки: 21

27.02.2024г. № КУВИ-001/2024-57312522

Кадастровый номер:

50:09:0020328:679

1	2	3	4	5	6	7	8
10	1.1.10	1.1.11	238°52.6`	48	данные отсутствуют	50:09:0000000:192526(3)	данные отсутствуют
11	1.1.11	1.1.12	258°23.2`	84.69	данные отсутствуют	50:09:0000000:192526(3)	данные отсутствуют
12	1.1.12	1.1.13	216°14.8`	43.26	данные отсутствуют	данные отсутствуют	данные отсутствуют
13	1.1.13	1.1.14	140°44.5`	62.48	данные отсутствуют	данные отсутствуют	данные отсутствуют
14	1.1.14	1.1.15	263°45.3`	49.92	данные отсутствуют	данные отсутствуют	данные отсутствуют
15	1.1.14	1.1.14			данные отсутствуют	50:09:0000000:192526(3)	данные отсутствуют
16	1.1.15	1.1.16	272°42.2`	174.03	данные отсутствуют	50:09:0020328:345	адрес отсутствует
17	1.1.16	1.1.1	19°37.5`	269.6	данные отсутствуют	50:09:0020328:680	191124, Санкт-Петербург г, г. Санкт-Петербург, ул. Смольного, д. 2, к. 3, кв. 55



ДОКУМЕНТ ПОДПИСАН
ЭЛЕКТРОННОЙ ПОДПИСЬЮ

Сертификат: 00ВВ056В7401СВ38D2В3576АСDC8425108

Владелец: ФЕДЕРАЛЬНАЯ СЛУЖБА ГОСУДАРСТВЕННОЙ

РЕГИСТРАЦИИ, КАДАСТРА И КАРТОГРАФИИ

Действителен: с 27.06.2023 по 19.09.2024

полное наименование должности

инициалы, фамилия

Выписка из Единого государственного реестра недвижимости об объекте недвижимости

Описание местоположения земельного участка

Земельный участок			
вид объекта недвижимости			
Лист № 1 раздела 3.2	Всего листов раздела 3.2: 1	Всего разделов: 8	Всего листов выписки: 21
27.02.2024г. № КУВИ-001/2024-57312522			
Кадастровый номер:		50:09:0020328:679	

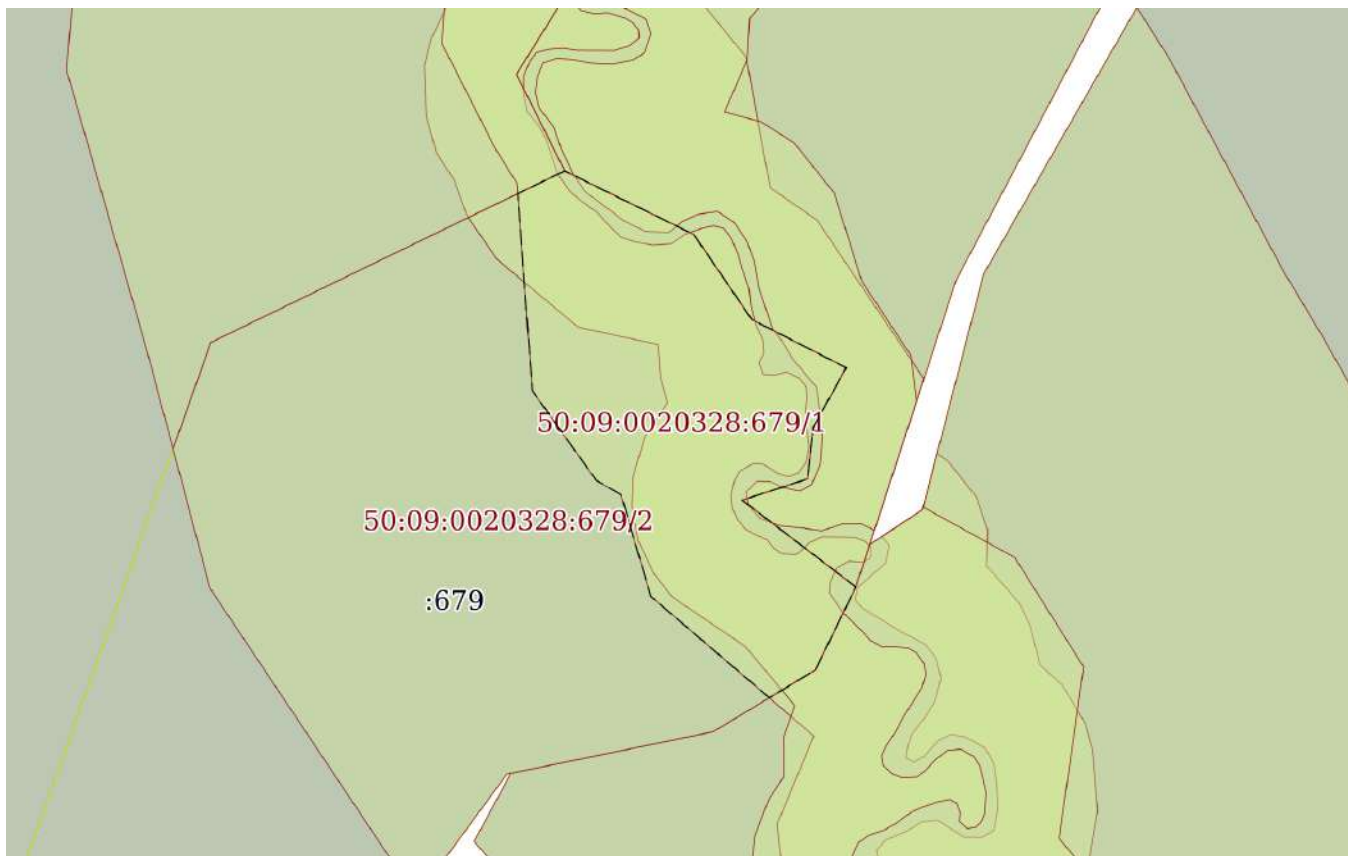
Сведения о характерных точках границы земельного участка				
Система координат МСК-50, зона 2				
Номер точки	Координаты, м		Описание закрепления на местности	Средняя квадратичная погрешность определения координат характерных точек границ земельного участка, м
	X	Y		
1	2	3	4	5
1	508642.44	2166610.96	Закрепление отсутствует	0.1
2	508711.34	2166753.17	Закрепление отсутствует	0.1
3	508685.76	2166805.12	Закрепление отсутствует	0.1
4	508651.65	2166828.38	Закрепление отсутствует	0.1
5	508632.26	2166866.37	Закрепление отсутствует	0.1
6	508608.54	2166853.19	Закрепление отсутствует	0.1
7	508587.61	2166850.86	Закрепление отсутствует	0.1
8	508579.08	2166824.5	Закрепление отсутствует	0.1
9	508544.19	2166870.24	Закрепление отсутствует	0.1
10	508510.85	2166853.96	Закрепление отсутствует	0.1
11	508486.04	2166812.87	Закрепление отсутствует	0.1
12	508468.99	2166729.91	Закрепление отсутствует	0.1
13	508434.1	2166704.33	Закрепление отсутствует	0.1
14	508385.72	2166743.87	Закрепление отсутствует	0.1
15	508380.29	2166694.25	Закрепление отсутствует	0.1
16	508388.5	2166520.41	Закрепление отсутствует	0.1
1	508642.44	2166610.96	Закрепление отсутствует	0.1

полное наименование должности		ДОКУМЕНТ ПОДПИСАН	инициалы, фамилия
		ЭЛЕКТРОННОЙ ПОДПИСЬЮ	
	Сертификат: 00ВВ056В7401СВ38D2В3576АСDC8425108		
	Владелец: ФЕДЕРАЛЬНАЯ СЛУЖБА ГОСУДАРСТВЕННОЙ		
	РЕГИСТРАЦИИ, КАДАСТРА И КАРТОГРАФИИ		
	Действителен: с 27.06.2023 по 19.09.2024		

Выписка из Единого государственного реестра недвижимости об объекте недвижимости
Сведения о частях земельного участка

Земельный участок			
вид объекта недвижимости			
Лист № 1 раздела 4	Всего листов раздела 4: 3	Всего разделов: 8	Всего листов выписки: 21
27.02.2024г. № КУВИ-001/2024-57312522			
Кадастровый номер:		50:09:0020328:679	

План (чертеж, схема) части земельного участка Учетный номер части: 50:09:0020328:679/1



Масштаб 1:3000 Условные обозначения:

полное наименование должности	 ДОКУМЕНТ ПОДПИСАН ЭЛЕКТРОННОЙ ПОДПИСЬЮ	инициалы, фамилия
	Сертификат: 00ВВ056В7401СВ38D2В3576АСDС8425108 Владелец: ФЕДЕРАЛЬНАЯ СЛУЖБА ГОСУДАРСТВЕННОЙ РЕГИСТРАЦИИ, КАДАСТРА И КАРТОГРАФИИ Действителен: с 27.06.2023 по 19.09.2024	

Земельный участок

вид объекта недвижимости

Лист № 2 раздела 4

Всего листов раздела 4: 3

Всего разделов: 8

Всего листов выписки: 21

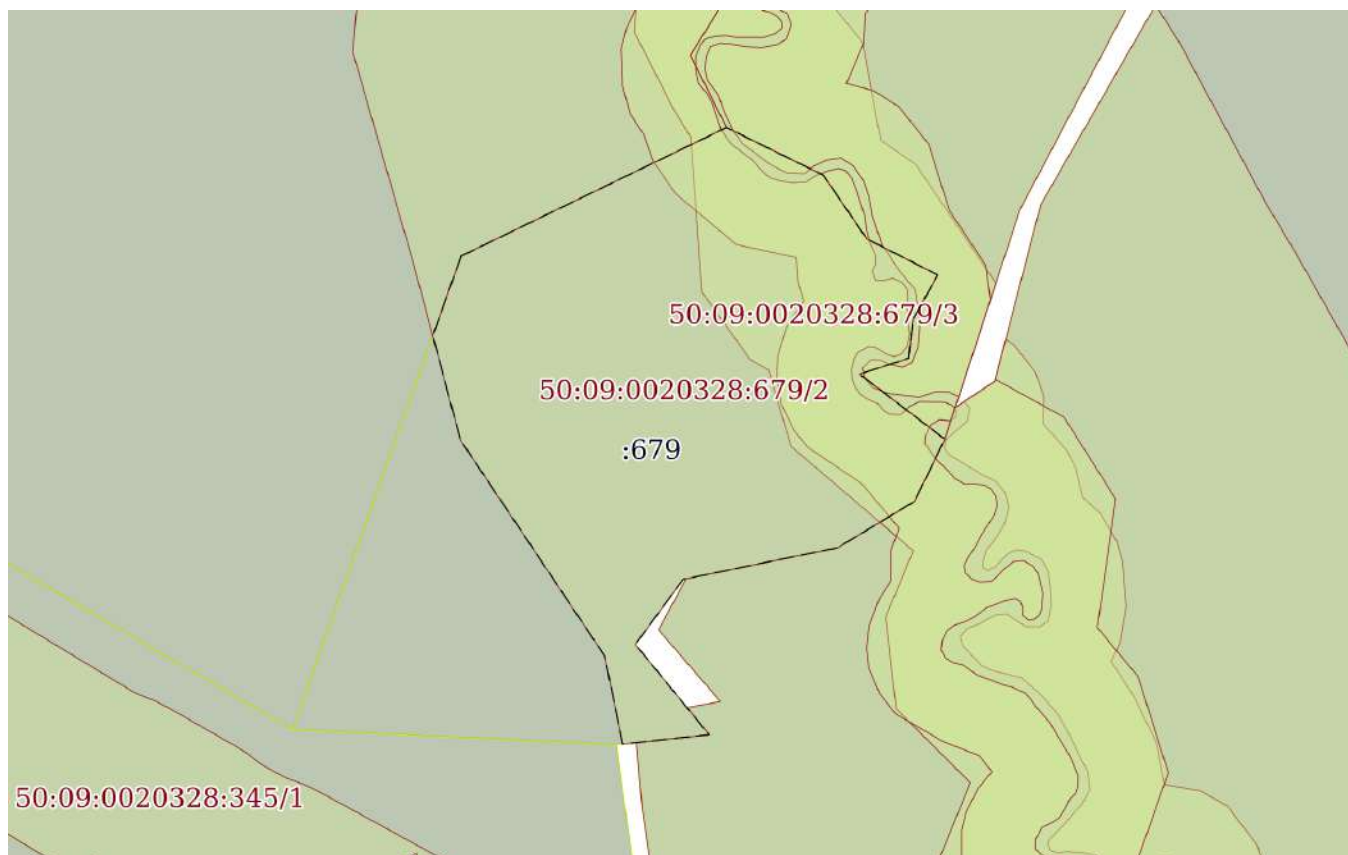
27.02.2024г. № КУВИ-001/2024-57312522

Кадастровый номер:

50:09:0020328:679

План (чертеж, схема) части земельного участка

Учетный номер части: 50:09:0020328:679/2



Масштаб 1:4000

Условные обозначения:

ДОКУМЕНТ ПОДПИСАН
ЭЛЕКТРОННОЙ ПОДПИСЬЮ

Сертификат: 00ВВ056В7401СВ38D2В3576АСDС8425108

Владелец: ФЕДЕРАЛЬНАЯ СЛУЖБА ГОСУДАРСТВЕННОЙ

РЕГИСТРАЦИИ, КАДАСТРА И КАРТОГРАФИИ

Действителен: с 27.06.2023 по 19.09.2024

полное наименование должности

инициалы, фамилия

Земельный участок

вид объекта недвижимости

Лист № 3 раздела 4

Всего листов раздела 4: 3

Всего разделов: 8

Всего листов выписки: 21

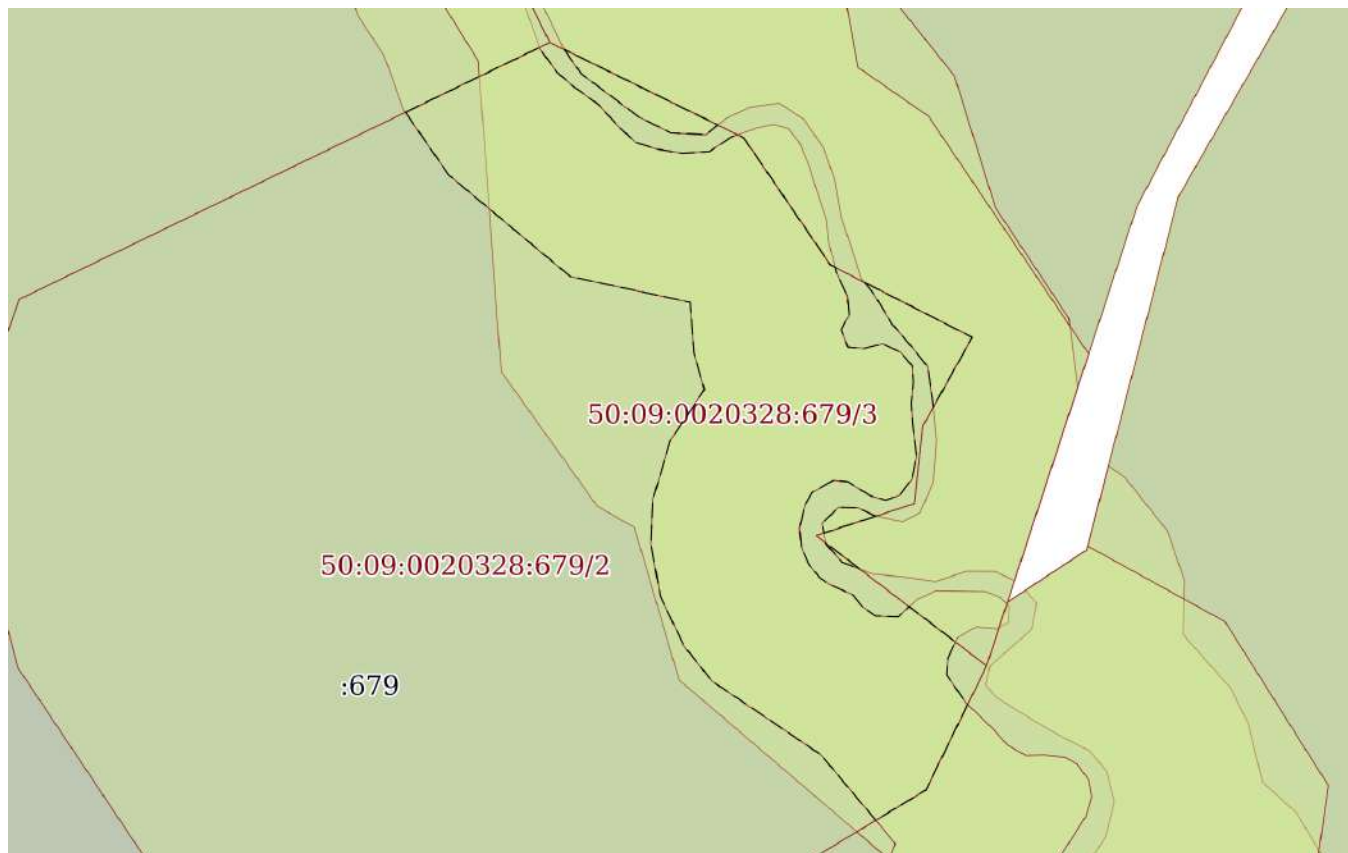
27.02.2024г. № КУВИ-001/2024-57312522

Кадастровый номер:

50:09:0020328:679

План (чертеж, схема) части земельного участка

Учетный номер части: 50:09:0020328:679/3



Масштаб 1:2000

Условные обозначения:

ДОКУМЕНТ ПОДПИСАН
ЭЛЕКТРОННОЙ ПОДПИСЬЮ

Сертификат: 00ВВ056В7401СВ38Д2В3576АСДС8425108

Владелец: ФЕДЕРАЛЬНАЯ СЛУЖБА ГОСУДАРСТВЕННОЙ

РЕГИСТРАЦИИ, КАДАСТРА И КАРТОГРАФИИ

Действителен: с 27.06.2023 по 19.09.2024

полное наименование должности

инициалы, фамилия

Выписка из Единого государственного реестра недвижимости об объекте недвижимости

Сведения о частях земельного участка

Земельный участок			
вид объекта недвижимости			
Лист № 1 раздела 4.1	Всего листов раздела 4.1: 2	Всего разделов: 8	Всего листов выписки: 21
27.02.2024г. № КУВИ-001/2024-57312522			
Кадастровый номер:		50:09:0020328:679	

Учетный номер части	Площадь, м2	Содержание ограничения в использовании или ограничения права на объект недвижимости или обременения объекта недвижимости
1	2	3
50:09:0020328:679/1	15619	вид ограничения (обременения): ограничения прав на земельный участок, предусмотренные статьей 56 Земельного кодекса Российской Федерации; Срок действия: не установлен; реквизиты документа-основания: государственный контракт от 25.10.2013 № 1184-ФБ выдан: Министерство экологии и природопользования Московской области; Содержание ограничения (обременения): Запрещенные виды деятельности прописаны в статье 65, часть 15,17 "Водного кодекса Российской Федерации" № 74-ФЗ от 03.03.2006 г; Реестровый номер границы: 50.00.2.1111
50:09:0020328:679/2	50965	вид ограничения (обременения): ограничения прав на земельный участок, предусмотренные статьей 56 Земельного кодекса Российской Федерации; Срок действия: не установлен; реквизиты документа-основания: техническое задание к Государственному контракту от 25.10.2013 № 1184 ФБ выдан: Министерство экологии и природопользования Московской области; Содержание ограничения (обременения): статья 65, часть 15 "Водного кодекса Российской Федерации" от 3 июня 2006 № 74-ФЗ; Реестровый номер границы: 50.00.2.1113
50:09:0020328:679/3	11608	вид ограничения (обременения): ограничения прав на земельный участок, предусмотренные статьей 56 Земельного кодекса Российской Федерации; Срок действия: не установлен; реквизиты документа-основания: об определении местоположения береговых линий (границ водного объекта) части реки Клязьма г.о. Химки Московской области и установлении границ водоохранной зоны, прибрежной защитной полосы части реки Клязьма г.о. Химки Московской области от 09.03.2022 № 233-РМ выдан: Министерство экологии и природопользования Московской области; о внесении изменений в распоряжение Министерства экологии и природопользования Московской области от 09.03.2022 г. №233-РМ "Об определении местоположения береговых линий (границ водного объекта) части реки Клязьма г.о. Химки Московской области и установлении границ водоохранной зоны, прибрежной защитной полосы части реки Клязьма г.о. Химки Московской области от 20.03.2023 № 386-РМ выдан: Министерство экологии и природопользования Московской области; Содержание ограничения (обременения): В соответствии с ч.15 и ч.17 ст.65 ВК РФ от 03.06.2006 N 74-ФЗ в границах водоохранных зон запрещаются: 1) Использование сточных вод в целях повышения почвенного плодородия; 2) размещение кладбищ, скотомогильников, объектов размещения отходов производства и потребления, химических, взрывчатых, токсичных, отравляющих и ядовитых веществ, пунктов захоронения радиоактивных отходов, а также загрязнение территории загрязняющими веществами, предельно допустимые концентрации которых в водах водных объектов рыбохозяйственного значения не установлены; 3) осуществление авиационных мер по борьбе



ДОКУМЕНТ ПОДПИСАН
ЭЛЕКТРОННОЙ ПОДПИСЬЮ

Сертификат: 00ВВ056В7401СВ38Д2В3576АСDC8425108

Владелец: ФЕДЕРАЛЬНАЯ СЛУЖБА ГОСУДАРСТВЕННОЙ
РЕГИСТРАЦИИ, КАДАСТРА И КАРТОГРАФИИ
Действителен: с 27.06.2023 по 19.09.2024

полное наименование должности

инициалы, фамилия

Земельный участок			
вид объекта недвижимости			
Лист № 2 раздела 4.1	Всего листов раздела 4.1: 2	Всего разделов: 8	Всего листов выписки: 21
27.02.2024г. № КУВИ-001/2024-57312522			
Кадастровый номер:		50:09:0020328:679	
	<p>с вредными организмами; 4) движение и стоянка транспортных средств (кроме специальных транспортных средств), за исключением их движения по дорогам и стоянки на дорогах и в специально оборудованных местах, имеющих твердое покрытие; 5) строительство и реконструкция автозаправочных станций, складов горюче-смазочных материалов (за исключением случаев, если автозаправочные станции, склады горюче-смазочных материалов размещены на территориях портов, инфраструктуры внутренних водных путей, в том числе баз (сооружений) для стоянки маломерных судов, объектов органов федеральной службы безопасности), станций технического обслуживания, используемых для технического осмотра и ремонта транспортных средств, осуществление мойки транспортных средств; 6) хранение пестицидов и агрохимикатов (за исключением хранения агрохимикатов в специализированных хранилищах на территориях морских портов за пределами границ прибрежных защитных полос), применение пестицидов и агрохимикатов; 7) сброс сточных, в том числе дренажных, вод; 8) разведка и добыча общераспространенных полезных ископаемых (за исключением случаев, если разведка и добыча общераспространенных полезных ископаемых осуществляются пользователями недр, осуществляющими разведку и добычу иных видов полезных ископаемых, в границах предоставленных им в соответствии с законодательством Российской Федерации о недрах горных отводов и (или) геологических отводов на основании утвержденного технического проекта в соответствии со статьей 19.1 Закона Российской Федерации от 21 февраля 1992 года N 2395-1 "О недрах". В границах прибрежных защитных полос наряду с установленными частью 15 настоящей статьи ограничениями запрещаются: 1) распашка земель; 2) размещение отвалов размываемых грунтов; 3) выпас сельскохозяйственных животных и организация для них летних лагерей, ванн. Срок, на который установлена зона: зона с особыми условиями использования территории установлена - бессрочно.; Реестровый номер границы: 50:00-6.2173; Вид объекта реестра границ: Зона с особыми условиями использования территории; Вид зоны по документу: Прибрежная защитная полоса реки Клязьмы в городских округах Солнечногорск, Химки, Долгопрудный, Мытищи, Пушкинский, Королев, Щелково, Лосино-Петровском, Богородском, Павлов-Посадском, Орехово-Зуевском городских округах Московской области; Тип зоны: Прибрежная защитная полоса</p>		

	 ДОКУМЕНТ ПОДПИСАН ЭЛЕКТРОННОЙ ПОДПИСЬЮ Сертификат: 00BV056B7401CB38D2B3576ACDC8425108 Владелец: ФЕДЕРАЛЬНАЯ СЛУЖБА ГОСУДАРСТВЕННОЙ РЕГИСТРАЦИИ, КАДАСТРА И КАРТОГРАФИИ Действителен: с 27.06.2023 по 19.09.2024	
полное наименование должности	инициалы, фамилия	

Выписка из Единого государственного реестра недвижимости об объекте недвижимости

Сведения о частях земельного участка

Земельный участок			
вид объекта недвижимости			

Лист № 1 раздела 4.2	Всего листов раздела 4.2: 6	Всего разделов: 8	Всего листов выписки: 21
----------------------	-----------------------------	-------------------	--------------------------

27.02.2024г. № КУВИ-001/2024-57312522

Кадастровый номер: 50:09:0020328:679

Сведения о характерных точках границы части (частей) земельного участка				
Учетный номер части: 50:09:0020328:679/1				
Система координат МСК-50, зона 2				

Номер точки	Координаты, м		Описание закрепления на местности	Средняя квадратичная погрешность определения координат характерных точек границ земельного участка, м
	X	Y		
1	2	3	4	5
1	508711.34	2166753.17	Закрепление отсутствует	0.1
2	508702.2	2166734.31	-	-
3	508623.08	2166740.14	-	-
4	508586.98	2166765.88	-	-
5	508581.3	2166775.84	-	-
6	508540.43	2166787.81	-	-
7	508499.67	2166835.45	-	-
8	508510.85	2166853.96	Закрепление отсутствует	0.1
9	508544.19	2166870.24	Закрепление отсутствует	0.1
10	508579.08	2166824.5	Закрепление отсутствует	0.1
11	508587.61	2166850.86	Закрепление отсутствует	0.1
12	508608.54	2166853.19	Закрепление отсутствует	0.1
13	508632.26	2166866.37	Закрепление отсутствует	0.1
14	508651.65	2166828.38	Закрепление отсутствует	0.1
15	508685.76	2166805.12	Закрепление отсутствует	0.1
1	508711.34	2166753.17	Закрепление отсутствует	0.1



ДОКУМЕНТ ПОДПИСАН
ЭЛЕКТРОННОЙ ПОДПИСЬЮ

Сертификат: 00BV056B7401CB38D2B3576ACDC8425108

Владелец: ФЕДЕРАЛЬНАЯ СЛУЖБА ГОСУДАРСТВЕННОЙ

РЕГИСТРАЦИИ, КАДАСТРА И КАРТОГРАФИИ

Действителен: с 27.06.2023 по 19.09.2024

полное наименование должности

инициалы, фамилия

Земельный участок

вид объекта недвижимости

Лист № 2 раздела 4.2

Всего листов раздела 4.2: 6

Всего разделов: 8

Всего листов выписки: 21

27.02.2024г. № КУВИ-001/2024-57312522

Кадастровый номер:

50:09:0020328:679

Сведения о характерных точках границы части (частей) земельного участка

Учетный номер части: 50:09:0020328:679/2

Система координат МСК-50, зона 2

Номер точки	Координаты, м		Описание закрепления на местности	Средняя квадратичная погрешность определения координат характерных точек границ земельного участка, м
	X	Y		
1	2	3	4	5
1	508642.44	2166610.96	Закрепление отсутствует	0.1
2	508599.71	2166595.72	-	-
3	508543.67	2166610.6	-	-
4	508427.92	2166687.89	-	-
5	508380.65	2166697.53	-	-
6	508385.72	2166743.87	Закрепление отсутствует	0.1
7	508434.1	2166704.33	Закрепление отсутствует	0.1
8	508468.99	2166729.91	Закрепление отсутствует	0.1
9	508486.04	2166812.87	Закрепление отсутствует	0.1
10	508510.85	2166853.96	Закрепление отсутствует	0.1
11	508544.19	2166870.24	Закрепление отсутствует	0.1
12	508579.08	2166824.5	Закрепление отсутствует	0.1
13	508587.61	2166850.86	Закрепление отсутствует	0.1
14	508608.54	2166853.19	Закрепление отсутствует	0.1
15	508632.26	2166866.37	Закрепление отсутствует	0.1
16	508651.65	2166828.38	Закрепление отсутствует	0.1
17	508685.76	2166805.12	Закрепление отсутствует	0.1
18	508711.34	2166753.17	Закрепление отсутствует	0.1
1	508642.44	2166610.96	Закрепление отсутствует	0.1



ДОКУМЕНТ ПОДПИСАН
ЭЛЕКТРОННОЙ ПОДПИСЬЮ

Сертификат: 00ВВ056В7401СВ38D2В3576АСDС8425108

Владелец: ФЕДЕРАЛЬНАЯ СЛУЖБА ГОСУДАРСТВЕННОЙ

РЕГИСТРАЦИИ, КАДАСТРА И КАРТОГРАФИИ

Действителен: с 27.06.2023 по 19.09.2024

полное наименование должности

инициалы, фамилия

Земельный участок

вид объекта недвижимости

Лист № 3 раздела 4.2

Всего листов раздела 4.2: 6

Всего разделов: 8

Всего листов выписки: 21

27.02.2024г. № КУВИ-001/2024-57312522

Кадастровый номер:

50:09:0020328:679

Сведения о характерных точках границы части (частей) земельного участка

Учетный номер части: 50:09:0020328:679/3

Система координат

Номер точки	Координаты, м		Описание закрепления на местности	Средняя квадратичная погрешность определения координат характерных точек границ земельного участка, м
	X	Y		
1	2	3	4	5
1	508584.31	2166840.65	-	-
2	508579.77	2166826.64	-	-
3	508582.33	2166826.15	-	-
4	508586.62	2166830.49	-	-
5	508586.52	2166835.69	-	-
6	508584.42	2166840.15	-	-
7	508584.31	2166840.65	-	-
1	508577.05	2166827.16	-	-
2	508570.14	2166836.22	-	-
3	508571.95	2166831.51	-	-
4	508576.76	2166827.22	-	-
5	508577.05	2166827.16	-	-
1	508692.58	2166714.45	-	-
2	508709.98	2166750.37	-	-
3	508709.58	2166750.51	-	-
4	508703.44	2166754.98	-	-
5	508699.89	2166758.98	-	-
6	508694.59	2166766.27	-	-
7	508688.73	2166771.56	-	-
8	508684.5	2166776.21	-	-
9	508682.77	2166781.65	-	-
10	508681.61	2166788.58	-	-
11	508682.05	2166795.91	-	-
12	508685.93	2166801.75	-	-



ДОКУМЕНТ ПОДПИСАН
ЭЛЕКТРОННОЙ ПОДПИСЬЮ

Сертификат: 00ВВ056В7401СВ38D2В3576АСDС8425108

Владелец: ФЕДЕРАЛЬНАЯ СЛУЖБА ГОСУДАРСТВЕННОЙ

РЕГИСТРАЦИИ, КАДАСТРА И КАРТОГРАФИИ

Действителен: с 27.06.2023 по 19.09.2024

полное наименование должности

инициалы, фамилия

Земельный участок

вид объекта недвижимости

Лист № 4 раздела 4.2

Всего листов раздела 4.2: 6

Всего разделов: 8

Всего листов выписки: 21

27.02.2024г. № КУВИ-001/2024-57312522

Кадастровый номер:

50:09:0020328:679

1	2	3	4	5
13	508686.55	2166803.52	-	-
14	508685.76	2166805.12	-	-
15	508651.65	2166828.38	-	-
16	508651.03	2166829.6	-	-
17	508649.69	2166829.94	-	-
18	508643.49	2166832.89	-	-
19	508638.22	2166833.37	-	-
20	508634.31	2166831.3	-	-
21	508629.55	2166833.1	-	-
22	508629.23	2166837.35	-	-
23	508630.55	2166842.35	-	-
24	508628.14	2166847.3	-	-
25	508624.61	2166850.26	-	-
26	508620	2166850.54	-	-
27	508614.46	2166849.96	-	-
28	508608.74	2166850.4	-	-
29	508600.45	2166851.42	-	-
30	508594.15	2166850.16	-	-
31	508589.91	2166846.93	-	-
32	508588.58	2166843.2	-	-
33	508589.77	2166839.01	-	-
34	508593.54	2166832.99	-	-
35	508593.88	2166829.11	-	-
36	508590.66	2166823.5	-	-
37	508587.23	2166821.51	-	-
38	508581.06	2166820.06	-	-
39	508575.74	2166820.62	-	-
40	508571.49	2166822.53	-	-
41	508567.82	2166825.42	-	-



ДОКУМЕНТ ПОДПИСАН
ЭЛЕКТРОННОЙ ПОДПИСЬЮ

Сертификат: 00ВВ056В7401СВ38D2В3576АСDC8425108

Владелец: ФЕДЕРАЛЬНАЯ СЛУЖБА ГОСУДАРСТВЕННОЙ

РЕГИСТРАЦИИ, КАДАСТРА И КАРТОГРАФИИ

Действителен: с 27.06.2023 по 19.09.2024

полное наименование должности

инициалы, фамилия

Земельный участок

вид объекта недвижимости

Лист № 5 раздела 4.2

Всего листов раздела 4.2: 6

Всего разделов: 8

Всего листов выписки: 21

27.02.2024г. № КУВИ-001/2024-57312522

Кадастровый номер:

50:09:0020328:679

1	2	3	4	5
42	508565.84	2166828.41	-	-
43	508563.22	2166834.35	-	-
44	508559.84	2166837.1	-	-
45	508557.56	2166840.46	-	-
46	508557.3	2166846.52	-	-
47	508560	2166849.51	-	-
48	508550.55	2166861.9	-	-
49	508546.19	2166859.84	-	-
50	508541.77	2166859.53	-	-
51	508534.29	2166864.63	-	-
52	508533.79	2166865.16	-	-
53	508510.85	2166853.96	-	-
54	508502.75	2166840.54	-	-
55	508520.36	2166825.78	-	-
56	508540.09	2166796.59	-	-
57	508549.4	2166789.19	-	-
58	508562.79	2166782.77	-	-
59	508576.86	2166780.27	-	-
60	508588.77	2166780.8	-	-
61	508604.53	2166785.43	-	-
62	508618.27	2166794.59	-	-
63	508628.13	2166791.77	-	-
64	508641.67	2166790.7	-	-
65	508648.58	2166758.6	-	-
66	508675.82	2166726.04	-	-
67	508692.58	2166714.45	-	-
1	508646.99	2166837.51	-	-
2	508632.26	2166866.37	-	-
3	508613.51	2166855.95	-	-



ДОКУМЕНТ ПОДПИСАН
ЭЛЕКТРОННОЙ ПОДПИСЬЮ

Сертификат: 00ВВ056В7401СВ38D2В3576АСDC8425108

Владелец: ФЕДЕРАЛЬНАЯ СЛУЖБА ГОСУДАРСТВЕННОЙ

РЕГИСТРАЦИИ, КАДАСТРА И КАРТОГРАФИИ

Действителен: с 27.06.2023 по 19.09.2024

полное наименование должности

инициалы, фамилия

Земельный участок

вид объекта недвижимости

Лист № 6 раздела 4.2

Всего листов раздела 4.2: 6

Всего разделов: 8

Всего листов выписки: 21

27.02.2024г. № КУВИ-001/2024-57312522

Кадастровый номер:

50:09:0020328:679

1	2	3	4	5
4	508614.23	2166855.88	-	-
5	508624.41	2166854.42	-	-
6	508630.17	2166849.79	-	-
7	508635.94	2166844.82	-	-
8	508644.06	2166839.89	-	-
9	508646.99	2166837.51	-	-
1	508709.46	2166756.99	-	-
2	508689.17	2166798.19	-	-
3	508686.62	2166795.04	-	-
4	508687.03	2166785.69	-	-
5	508691.34	2166777.02	-	-
6	508697.64	2166768.62	-	-
7	508702.97	2166761.51	-	-
8	508709.46	2166756.99	-	-



ДОКУМЕНТ ПОДПИСАН
ЭЛЕКТРОННОЙ ПОДПИСЬЮ

Сертификат: 00ВВ056В7401СВ38D2В3576АСDС8425108

Владелец: ФЕДЕРАЛЬНАЯ СЛУЖБА ГОСУДАРСТВЕННОЙ

РЕГИСТРАЦИИ, КАДАСТРА И КАРТОГРАФИИ

Действителен: с 27.06.2023 по 19.09.2024

полное наименование должности

инициалы, фамилия

Филиал публично-правовой компании "Роскадастр" по Московской области

полное наименование органа регистрации прав

Выписка из Единого государственного реестра недвижимости об объекте недвижимости

Сведения о характеристиках объекта недвижимости

На основании запроса от 27.02.2024, поступившего на рассмотрение 27.02.2024, сообщаем, что согласно записям Единого государственного реестра недвижимости:


Раздел 1 Лист 1

Земельный участок			
вид объекта недвижимости			

Лист № 1 раздела 1	Всего листов раздела 1: 4	Всего разделов: 8	Всего листов выписки: 28
--------------------	---------------------------	-------------------	--------------------------

27.02.2024г. № КУВИ-001/2024-57343789	
Кадастровый номер:	50:09:0060126:907
Номер кадастрового квартала:	50:09:0060126
Дата присвоения кадастрового номера:	09.08.2017

Ранее присвоенный государственный учетный номер:	данные отсутствуют
Местоположение:	Московская область, р-н Солнечногорский, д Кочугино, с.п. Пешковское
Площадь:	6722 +/- 144
Кадастровая стоимость, руб.:	10479127.46
Кадастровые номера расположенных в пределах земельного участка объектов недвижимости:	данные отсутствуют
Кадастровые номера объектов недвижимости, из которых образован объект недвижимости:	50:09:0060126:874
Кадастровые номера образованных объектов недвижимости:	данные отсутствуют
Категория земель:	Земли промышленности, энергетики, транспорта, связи, радиовещания, телевидения, информатики, земли для обеспечения космической деятельности, земли обороны, безопасности и земли иного специального назначения
Виды разрешенного использования:	для размещения производственных и административных зданий, строений, сооружений и обслуживающих их объектов
Сведения о кадастровом инженере:	Беспалов Максим Александрович, дата завершения кадастровых работ: 02.08.2017
Сведения о лесах, водных объектах и об иных природных объектах, расположенных в пределах земельного участка:	данные отсутствуют

полное наименование должности	 ДОКУМЕНТ ПОДПИСАН ЭЛЕКТРОННОЙ ПОДПИСЬЮ Сертификат: 00BV056B7401CB38D2B3576ACDC8425108 Владелец: ФЕДЕРАЛЬНАЯ СЛУЖБА ГОСУДАРСТВЕННОЙ РЕГИСТРАЦИИ, КАДАСТРА И КАРТОГРАФИИ Действителен: с 27.06.2023 по 19.09.2024	инициалы, фамилия

Земельный участок			
вид объекта недвижимости			
Лист № 2 раздела 1	Всего листов раздела 1: 4	Всего разделов: 8	Всего листов выписки: 28
27.02.2024г. № КУВИ-001/2024-57343789			
Кадастровый номер:		50:09:0060126:907	
Сведения о том, что земельный участок полностью расположен в границах зоны с особыми условиями использования территории, территории объекта культурного наследия, публичного сервитута:		<p>Земельный участок полностью расположен в границах зоны с реестровым номером 50:09-6.626 от 18.08.2022, ограничение использования земельного участка в пределах зоны: Согласно решению Управления Роспотребнадзора по Московской области от 25.10.2021 № 349-03 «Об установлении санитарно-защитной зоны проектируемого мясоперерабатывающего предприятия по производству мясных полуфабрикатов ИП Докторовича Бориса Леонидовича, расположенного по адресу: Московская область, р-н Солнечногорский, с/п Пешковское, д. Кочугино на земельном участке с кадастровым номером 50:09:0060126:1121 установлены ограничения использования земельных участков в границах указанной санитарно-защитной зоны в целях:</p> <p>2.1. размещения жилой застройки, объектов образовательного и медицинского назначения, спортивных сооружений открытого типа, организаций отдыха детей и их оздоровления, зон рекреационного назначения и для ведения садоводства;</p> <p>2.2. размещения объектов для производства и хранения лекарственных средств, объектов пищевых отраслей промышленности, оптовых складов продовольственного сырья и пищевой продукции, комплексов водопроводных сооружений для подготовки и хранения питьевой воды, использования земельных участков в целях производства, хранения и переработки сельскохозяйственной продукции, предназначенной для дальнейшего использования в качестве пищевой продукции (за исключением з.у. с к.и. 50:09:00601 26 :1551 - для размещения производственных и административных зданий, строений, сооружений и обслуживающих их объектов, правообладателем участка является ИП Конева Екатерина Павловна, планируется размещение скважины для обеспечения водой близлежащих земельных участков; з.у. с к.и. 50:09:0020328: 1407, 50:09:0020328:255, 50:09:0060126: 1 для сельскохозяйственного производства (по факту свободные территории) , в части возможности использования в целях размещения комплексов водопроводных сооружений для подготовки и хранения питьевой воды, использования земельных участков в целях производства, хранения и переработки сельскохозяйственной продукции, предназначенной для дальнейшего использования в качестве пищевой продукции)., вид/наименование: Санитарно-защитная зоны проектируемого мясоперерабатывающего предприятия по производству мясных полуфабрикатов ИП Докторовича Бориса Леонидовича, расположенного по адресу: Московская область, р-н Солнечногорский, с/п Пешковское, д. Кочугино, тип: Санитарно-защитная зона предприятий, сооружений и иных объектов, дата решения: 25.10.2021, номер решения: 349-03, наименование ОГВ/ОМСУ: Управление Федеральной службы по надзору в сфере защиты прав потребителей и благополучия человека по Московской области, источник официального опубликования: Публикация на сайте Управления Роспотребнадзора по Московской области https://50.rospotrebnadzor.ru/ от 13.01.22</p>	
Сведения о том, что земельный участок расположен в границах особой экономической зоны, территории опережающего социально-экономического развития, зоны территориального развития в Российской Федерации, игровой зоны:		данные отсутствуют	

	ДОКУМЕНТ ПОДПИСАН ЭЛЕКТРОННОЙ ПОДПИСЬЮ	
Сертификат: 00BV056B7401CB38D2B3576ACDC8425108	Владелец: ФЕДЕРАЛЬНАЯ СЛУЖБА ГОСУДАРСТВЕННОЙ РЕГИСТРАЦИИ, КАДАСТРА И КАРТОГРАФИИ	инициалы, фамилия
Действителен: с 27.06.2023 по 19.09.2024		
полное наименование должности		

Земельный участок			
вид объекта недвижимости			
Лист № 3 раздела 1	Всего листов раздела 1: 4	Всего разделов: 8	Всего листов выписки: 28
27.02.2024г. № КУВИ-001/2024-57343789			
Кадастровый номер:		50:09:0060126:907	
Сведения о том, что земельный участок расположен в границах особо охраняемой природной территории, охотничьих угодий, лесничеств:	данные отсутствуют		
Сведения о результатах проведения государственного земельного надзора:	данные отсутствуют		
Сведения о расположении земельного участка в границах территории, в отношении которой утвержден проект межевания территории:	данные отсутствуют		
Условный номер земельного участка:	данные отсутствуют		
Сведения о принятии акта и (или) заключении договора, предусматривающих предоставление в соответствии с земельным законодательством исполнительным органом государственным органом власти или органом местного самоуправления, находящегося в государственной или муниципальной собственности земельного участка для строительства наемного дома социального использования или наемного дома коммерческого использования:	данные отсутствуют		
Сведения о том, что земельный участок или земельные участки образованы на основании решения об изъятии земельного участка и (или) расположенного на нем объекта недвижимости для государственных или муниципальных нужд:	данные отсутствуют		
Сведения о том, что земельный участок образован из земель или земельного участка, государственная собственность на которые не разграничена:	данные отсутствуют		
Сведения о наличии земельного спора о местоположении границ земельных участков:	данные отсутствуют		
Статус записи об объекте недвижимости:	Сведения об объекте недвижимости имеют статус "актуальные"		
Особые отметки:	Посредством данного земельного участка обеспечен доступ к земельному участку (земельным участкам) с кадастровым номером (кадастровыми номерами): 50:09:0000000:190998, 50:09:0000000:190999, 50:09:0060126:1061, 50:09:0060126:1121, 50:09:0060126:1556, 50:09:0060126:1557, 50:09:0060126:1558, 50:09:0060126:1559, 50:09:0060126:1560, 50:09:0060126:1561, 50:09:0060126:1603, 50:09:0060126:1724, 50:09:0060126:984, 50:09:0060126:998. Сведения об ограничениях права на объект недвижимости, обременениях данного объекта, не зарегистрированных в реестре прав, ограничений прав и обременений недвижимого		



ДОКУМЕНТ ПОДПИСАН
ЭЛЕКТРОННОЙ ПОДПИСЬЮ

Сертификат: 00ВВ056В7401СВ38D2В3576АСDС8425108

Владелец: ФЕДЕРАЛЬНАЯ СЛУЖБА ГОСУДАРСТВЕННОЙ
РЕГИСТРАЦИИ, КАДАСТРА И КАРТОГРАФИИ
Действителен: с 27.06.2023 по 19.09.2024

полное наименование должности

инициалы, фамилия

Земельный участок			
вид объекта недвижимости			
Лист № 4 раздела 1	Всего листов раздела 1: 4	Всего разделов: 8	Всего листов выписки: 28
27.02.2024г. № КУВИ-001/2024-57343789			
Кадастровый номер:		50:09:0060126:907	
		<p>имущества: вид ограничения (обременения): ограничения прав на земельный участок, предусмотренные статьей 56 Земельного кодекса Российской Федерации; срок действия: с 04.08.2017; реквизиты документа-основания: свидетельство о государственной регистрации права от 29.11.2012 № 50-АД№ 653942 выдан: Управление Федеральной службы государственной регистрации, кадастра и картографии по Московской области. вид ограничения (обременения): ограничения прав на земельный участок, предусмотренные статьей 56 Земельного кодекса Российской Федерации; срок действия: с 04.08.2017; реквизиты документа-основания: письмо Министерства экономического развития РФ от 09.06.2011 № 11882-ИМ/Д23 выдан: Министерства экономического развития РФ. вид ограничения (обременения): ограничения прав на земельный участок, предусмотренные статьей 56 Земельного кодекса Российской Федерации; срок действия: с 04.08.2021; реквизиты документа-основания: решение о согласовании границ охранных зон объектов электросетевого хозяйства от 26.05.2021 № Р-210-67 выдан: Центральное управление Ростехнадзора. вид ограничения (обременения): ограничения прав на земельный участок, предусмотренные статьей 56 Земельного кодекса Российской Федерации; срок действия: с 18.08.2022; реквизиты документа-основания: решение об установлении санитарно-защитной зоны проектируемого мясоперерабатывающего предприятия по производству мясных полуфабрикатов ИП Докторовича Бориса Леонидовича, расположенного по адресу: Московская область, р-н Солнечногорский, с/п Пешковское, д. Кочугино на земельном участке с кадастровым номером 50:09:0060126:1121 от 25.10.2021 № 349-03 выдан: Управление Федеральной службы по надзору в сфере защиты прав потребителей и благополучия человека по Московской области. вид ограничения (обременения): ограничения прав на земельный участок, предусмотренные статьей 56 Земельного кодекса Российской Федерации; срок действия: с 07.11.2023; реквизиты документа-основания: об установлении санитарно-защитной зоны для проектируемого производственно-складского комплекса по адресу: Московская область, г.о. Солнечногорск (ЗУ с КН 50:09:0060126:1602 и КН 50:09:0060126:1603) от 15.03.2023 № 110-03 выдан: Управление Федеральной службы по надзору в сфере защиты прав потребителей и благополучия человека по Московской области.</p>	
Получатель выписки:		Соломатин Владимир Иванович, действующий(ая) на основании документа "" от имени заявителя ОБЩЕСТВО С ОГРАНИЧЕННОЙ ОТВЕТСТВЕННОСТЬЮ "АГРО ПРОПЕРТИ МЕНЕДЖМЕНТ", 7702383526	



ДОКУМЕНТ ПОДПИСАН
ЭЛЕКТРОННОЙ ПОДПИСЬЮ

Сертификат: 00ВВ056В7401СВ38Д2В3576АСДС8425108

Владелец: ФЕДЕРАЛЬНАЯ СЛУЖБА ГОСУДАРСТВЕННОЙ
РЕГИСТРАЦИИ, КАДАСТРА И КАРТОГРАФИИ
Действителен: с 27.06.2023 по 19.09.2024

полное наименование должности

инициалы, фамилия

Выписка из Единого государственного реестра недвижимости об объекте недвижимости
Сведения о зарегистрированных правах

Земельный участок			
вид объекта недвижимости			
Лист № 1 раздела 2	Всего листов раздела 2: 3	Всего разделов: 8	Всего листов выписки: 28
27.02.2024г. № КУВИ-001/2024-57343789			
Кадастровый номер:		50:09:0060126:907	
1	Правообладатель (правообладатели):	1.1	Общество с ограниченной ответственностью "Агро Проперти Менеджмент", ИНН: 7702383526, ОГРН: 1157746440125
	Сведения о возможности предоставления третьим лицам персональных данных физического лица:	1.1.1	данные отсутствуют
2	Вид, номер, дата и время государственной регистрации права:	2.1	Собственность 50:09:0060126:907-50/009/2019-5 16.01.2019 16:06:22
3	Сведения об осуществлении государственной регистрации сделки, права без необходимого в силу закона согласия третьего лица, органа:	3.1	данные отсутствуют
4	Ограничение прав и обременение объекта недвижимости:		
	4.1 вид:	Запрещение регистрации	
	дата государственной регистрации:	20.02.2024 12:43:17	
	номер государственной регистрации:	50:09:0060126:907-50/215/2024-12	
	срок, на который установлены ограничение прав и обременение объекта недвижимости:	не установлен	
	лицо, в пользу которого установлены ограничение прав и обременение объекта недвижимости:	не определено	
	сведения о возможности предоставления третьим лицам персональных данных физического лица	данные отсутствуют	
	основание государственной регистрации:	Постановление судебного пристава-исполнителя ОСП по Юго-Восточному АО, № 811567212/7756 (883331/23/77056-ИП), выдан 19.02.2024, ОСП по Юго-Восточному АО	
	сведения об осуществлении государственной регистрации сделки, права, ограничения права без необходимого в силу закона согласия третьего лица, органа:	данные отсутствуют	
	сведения об управляющем залогом и о договоре управления залогом, если такой договор заключен для управления ипотекой:	данные отсутствуют	



ДОКУМЕНТ ПОДПИСАН
ЭЛЕКТРОННОЙ ПОДПИСЬЮ

Сертификат: 00BV056B7401CB38D2B3576ACDC8425108

Владелец: ФЕДЕРАЛЬНАЯ СЛУЖБА ГОСУДАРСТВЕННОЙ
РЕГИСТРАЦИИ, КАДАСТРА И КАРТОГРАФИИ
Действителен: с 27.06.2023 по 19.09.2024

полное наименование должности

инициалы, фамилия

Земельный участок		
вид объекта недвижимости		
Лист № 2 раздела 2	Всего листов раздела 2: 3	Всего разделов: 8
27.02.2024г. № КУВИ-001/2024-57343789		
Кадастровый номер:	50:09:0060126:907	
	сведения о депозитарии, который осуществляет хранение бездвиженной документарной закладной или электронной закладной:	
	ведения о внесении изменений или дополнений в регистрационную запись об ипотеке:	
5	Договоры участия в долевом строительстве:	не зарегистрировано
6	Заявленные в судебном порядке права требования:	данные отсутствуют
7	Сведения о возможности предоставления третьим лицам персональных данных физического лица	данные отсутствуют
8	Сведения о возражении в отношении зарегистрированного права:	данные отсутствуют
9	Сведения о наличии решения об изъятии объекта недвижимости для государственных и муниципальных нужд:	данные отсутствуют
10	Сведения о невозможности государственной регистрации без личного участия правообладателя или его законного представителя:	данные отсутствуют
11	Правопритязания и сведения о наличии поступивших, но не рассмотренных заявлений о проведении государственной регистрации права (перехода, прекращения права), ограничения права или обременения объекта недвижимости, сделки в отношении объекта недвижимости:	отсутствуют

полное наименование должности	 <p>ДОКУМЕНТ ПОДПИСАН ЭЛЕКТРОННОЙ ПОДПИСЬЮ</p> <p>Сертификат: 00ВВ056В7401СВ38D2В3576АСDC8425108</p> <p>Владелец: ФЕДЕРАЛЬНАЯ СЛУЖБА ГОСУДАРСТВЕННОЙ РЕГИСТРАЦИИ, КАДАСТРА И КАРТОГРАФИИ</p> <p>Действителен: с 27.06.2023 по 19.09.2024</p>	инициалы, фамилия

Земельный участок			
вид объекта недвижимости			
Лист № 3 раздела 2	Всего листов раздела 2: 3	Всего разделов: 8	Всего листов выписки: 28
27.02.2024г. № КУВИ-001/2024-57343789			
Кадастровый номер:		50:09:0060126:907	
11	Сведения о невозможности государственной регистрации перехода, прекращения, ограничения права на земельный участок из земель сельскохозяйственного назначения:	данные отсутствуют	

полное наименование должности		ДОКУМЕНТ ПОДПИСАН ЭЛЕКТРОННОЙ ПОДПИСЬЮ	инициалы, фамилия
	Сертификат: 00ВВ056В7401СВ38D2В3576АСDС8425108 Владелец: ФЕДЕРАЛЬНАЯ СЛУЖБА ГОСУДАРСТВЕННОЙ РЕГИСТРАЦИИ, КАДАСТРА И КАРТОГРАФИИ Действителен: с 27.06.2023 по 19.09.2024		

Выписка из Единого государственного реестра недвижимости об объекте недвижимости

Описание местоположения земельного участка

Земельный участок			
вид объекта недвижимости			
Лист № 1 раздела 3.1	Всего листов раздела 3.1: 4	Всего разделов: 8	Всего листов выписки: 28
27.02.2024г. № КУВИ-001/2024-57343789			
Кадастровый номер:		50:09:0060126:907	

Описание местоположения границ земельного участка							
№ п/п	Номер точки		Дирекционный угол	Горизонтальное положение, м	Описание закрепления на местности	Кадастровые номера смежных участков	Сведения об адресах правообладателей смежных земельных участков
	начальная	конечная					
1	2	3	4	5	6	7	8
1	1.1.1	1.1.2	126°40.5`	17.09	данные отсутствуют	50:09:0060126:899	vasiliev@iskraland.ru, Пензенская область, Кузнецкий район, с.Сюзюм, ул.Привокзальная, д.22; vasiliev@iskraland.ru, обл.Московская, Солнечногорский р-н, г.Солнечногорск, ул.Фруктовая, д.2
2	1.1.2	1.1.3	126°39.3`	17.1	данные отсутствуют	50:09:0060126:899	vasiliev@iskraland.ru, Пензенская область, Кузнецкий район, с.Сюзюм, ул.Привокзальная, д.22; vasiliev@iskraland.ru, обл.Московская, Солнечногорский р-н, г.Солнечногорск, ул.Фруктовая, д.2
3	1.1.3	1.1.4	126°40.0`	24.2	данные отсутствуют	50:09:0060126:896	vbutyrskiy@mail.ru, Москва г, ул. Маршала Катюкова, д. 15, к. 1, кв. 379
4	1.1.4	1.1.5	126°38.0`	24.2	данные отсутствуют	50:09:0060126:896	vbutyrskiy@mail.ru, Москва г, ул. Маршала Катюкова, д. 15, к. 1, кв. 379
5	1.1.5	1.1.6	123°46.1`	10.02	данные отсутствуют	50:09:0060126:896	vbutyrskiy@mail.ru, Москва г, ул. Маршала Катюкова, д. 15, к. 1, кв. 379
6	1.1.6	1.1.7	123°45.8`	34.98	данные отсутствуют	50:09:0060126:900	обл.Московская, г.Шахты, ул.Задорожная, д.59; адрес отсутствует
7	1.1.7	1.1.8	126°46.9`	14.3	данные отсутствуют	50:09:0060126:900	обл.Московская, г.Шахты, ул.Задорожная, д.59; адрес отсутствует
8	1.1.8	1.1.9	126°49.1`	13.42	данные отсутствуют	50:09:0060126:901	адрес отсутствует
9	1.1.9	1.1.10	119°6.4`	3.23	данные отсутствуют	50:09:0060126:901	адрес отсутствует
10	1.1.10	1.1.11	103°38.9`	3.22	данные отсутствуют	50:09:0060126:901	адрес отсутствует
11	1.1.11	1.1.12	96°23.1`	19.69	данные отсутствуют	50:09:0060126:901	адрес отсутствует



ДОКУМЕНТ ПОДПИСАН
ЭЛЕКТРОННОЙ ПОДПИСЬЮ

Сертификат: 00BV056B7401CB38D2B3576ACDC8425108

Владелец: ФЕДЕРАЛЬНАЯ СЛУЖБА ГОСУДАРСТВЕННОЙ
РЕГИСТРАЦИИ, КАДАСТРА И КАРТОГРАФИИ
Действителен: с 27.06.2023 по 19.09.2024

полное наименование должности

инициалы, фамилия

Земельный участок							
вид объекта недвижимости							
Лист № 2 раздела 3.1		Всего листов раздела 3.1: 4		Всего разделов: 8		Всего листов выписки: 28	
27.02.2024г. № КУВИ-001/2024-57343789							
Кадастровый номер:				50:09:0060126:907			
1	2	3	4	5	6	7	8
12	1.1.12	1.1.13	97°24.7'	13.64	данные отсутствуют	50:09:0060126:873	адрес отсутствует
13	1.1.13	1.1.14	102°6.8'	32.45	данные отсутствуют	50:09:0060126:873	адрес отсутствует
14	1.1.14	1.1.15	102°6.6'	32.46	данные отсутствуют	50:09:0060126:873	адрес отсутствует
15	1.1.15	1.1.16	15°2.2'	38.2	данные отсутствуют	50:09:0060126:873	адрес отсутствует
16	1.1.16	1.1.17	101°43.3'	3	данные отсутствуют	50:09:0060126:1724	обл Московская, Дмитров г, д. Спас-Каменка, ул. Тер. Объединения Спас-Каменка, д.805
17	1.1.17	1.1.18	15°2.3'	50.99	данные отсутствуют	50:09:0060126:1724	обл Московская, Дмитров г, д. Спас-Каменка, ул. Тер. Объединения Спас-Каменка, д.805
18	1.1.18	1.1.19	15°2.3'	50.99	данные отсутствуют	50:09:0060126:1724	обл Московская, Дмитров г, д. Спас-Каменка, ул. Тер. Объединения Спас-Каменка, д.805
19	1.1.19	1.1.20	284°55.9'	4.5	данные отсутствуют	50:09:0060126:1724	обл Московская, Дмитров г, д. Спас-Каменка, ул. Тер. Объединения Спас-Каменка, д.805
20	1.1.20	1.1.21	15°2.2'	20	данные отсутствуют	50:09:0060126:1724	обл Московская, Дмитров г, д. Спас-Каменка, ул. Тер. Объединения Спас-Каменка, д.805
21	1.1.21	1.1.22	105°2.2'	20	данные отсутствуют	50:09:0060126:1603	адрес отсутствует
22	1.1.21	1.1.21			данные отсутствуют	50:09:0060126:1479	адрес отсутствует
23	1.1.22	1.1.23	195°2.6'	20	данные отсутствуют	50:09:0000000:190999	vasiliev@iskraland.ru
24	1.1.23	1.1.24	284°55.9'	4.5	данные отсутствуют	50:09:0000000:190999	vasiliev@iskraland.ru
25	1.1.24	1.1.25	195°1.9'	45	данные отсутствуют	50:09:0000000:190999	vasiliev@iskraland.ru
26	1.1.25	1.1.26	195°2.6'	68	данные отсутствуют	данные отсутствуют	данные отсутствуют
27	1.1.25	1.1.25			данные отсутствуют	50:09:0060126:1556	адрес отсутствует
28	1.1.26	1.1.27	195°2.0'	76.99	данные отсутствуют	50:09:0000000:190997(1)	адрес отсутствует
29	1.1.26	1.1.26			данные отсутствуют	50:09:0060126:1561	адрес отсутствует
30	1.1.27	1.1.28	195°2.3'	20.5	данные отсутствуют	50:09:0060126:905	miga.oil@mail.ru, г.Москва, ул.Крылатские холмы, д.30, корп.3, кв.124; адрес отсутствует
31	1.1.28	1.1.29	195°2.3'	20.5	данные отсутствуют	50:09:0060126:905	miga.oil@mail.ru, г.Москва, ул.Крылатские холмы, д.30, корп.3, кв.124; адрес отсутствует
32	1.1.29	1.1.30	195°3.2'	9.7	данные отсутствуют	50:09:0060126:912	141570, Московская обл, р-н. Солнечногорский, рп. Менделеево, ул. Институтская, д. 20, кв. 10
33	1.1.30	1.1.31	194°59.8'	9.7	данные отсутствуют	50:09:0060126:912	141570, Московская обл, р-н. Солнечногорский, рп. Менделеево, ул. Институтская, д. 20, кв. 10



ДОКУМЕНТ ПОДПИСАН
ЭЛЕКТРОННОЙ ПОДПИСЬЮ

Сертификат: 00BV056B7401CB38D2B3576ACDC8425108

Владелец: ФЕДЕРАЛЬНАЯ СЛУЖБА ГОСУДАРСТВЕННОЙ
РЕГИСТРАЦИИ, КАДАСТРА И КАРТОГРАФИИ
Действителен: с 27.06.2023 по 19.09.2024

полное наименование должности

инициалы, фамилия

Земельный участок

вид объекта недвижимости

Лист № 3 раздела 3.1

Всего листов раздела 3.1: 4

Всего разделов: 8

Всего листов выписки: 28

27.02.2024г. № КУВИ-001/2024-57343789

Кадастровый номер:

50:09:0060126:907

1	2	3	4	5	6	7	8
34	1.1.31	1.1.32	196°32.3`	14.05	данные отсутствуют	50:09:0060126:912	141570, Московская обл, р-н. Солнечногорский, рп. Менделеево, ул. Институтская, д. 20, кв. 10
35	1.1.32	1.1.33	196°33.1`	14.04	данные отсутствуют	50:09:0060126:912	141570, Московская обл, р-н. Солнечногорский, рп. Менделеево, ул. Институтская, д. 20, кв. 10
36	1.1.33	1.1.34	278°0.3`	14.29	данные отсутствуют	данные отсутствуют	данные отсутствуют
37	1.1.34	1.1.35	41°21.5`	7.46	данные отсутствуют	50:09:0060126:911	обл.Московская, г.Химки, ул.Молодежная, д.70, кв.177
38	1.1.35	1.1.36	16°31.8`	23.3	данные отсутствуют	50:09:0060126:911	обл.Московская, г.Химки, ул.Молодежная, д.70, кв.177
39	1.1.36	1.1.37	15°3.0`	18.64	данные отсутствуют	50:09:0060126:911	обл.Московская, г.Химки, ул.Молодежная, д.70, кв.177
40	1.1.37	1.1.38	15°2.2`	40.7	данные отсутствуют	50:09:0060126:1061	block-rooms@mail.ru, обл.Московская, р-н Красногорский, д.Путилково, д.11, кв.316; block-rooms@mail.ru, г.Москва, ул.Окская, д.5, корп.1, кв.3
41	1.1.38	1.1.39	15°2.0`	25.79	данные отсутствуют	50:09:0060126:909	адрес отсутствует
42	1.1.39	1.1.40	352°8.3`	7.24	данные отсутствуют	50:09:0060126:909	адрес отсутствует
43	1.1.40	1.1.41	308°12.7`	7.18	данные отсутствуют	50:09:0060126:909	адрес отсутствует
44	1.1.41	1.1.42	285°34.1`	21.76	данные отсутствуют	50:09:0060126:909	адрес отсутствует
45	1.1.42	1.1.43	285°33.1`	21.75	данные отсутствуют	50:09:0060126:909	адрес отсутствует
46	1.1.43	1.1.44	285°33.8`	10.29	данные отсутствуют	50:09:0060126:908	адрес отсутствует
47	1.1.44	1.1.45	285°34.7`	10.28	данные отсутствуют	50:09:0060126:908	адрес отсутствует
48	1.1.45	1.1.46	282°31.7`	0.46	данные отсутствуют	50:09:0060126:908	адрес отсутствует
49	1.1.46	1.1.47	278°39.2`	0.47	данные отсутствуют	50:09:0060126:908	адрес отсутствует
50	1.1.47	1.1.48	275°53.8`	16.26	данные отсутствуют	50:09:0060126:908	адрес отсутствует
51	1.1.48	1.1.49	275°56.1`	16.25	данные отсутствуют	50:09:0060126:908	адрес отсутствует
52	1.1.49	1.1.50	298°21.8`	1.85	данные отсутствуют	50:09:0060126:908	адрес отсутствует
53	1.1.50	1.1.51	298°30.7`	1.84	данные отсутствуют	50:09:0060126:908	адрес отсутствует
54	1.1.51	1.1.52	309°5.9`	12.65	данные отсутствуют	50:09:0060126:871	адрес отсутствует
55	1.1.52	1.1.53	306°10.7`	22.23	данные отсутствуют	50:09:0060126:871	адрес отсутствует
56	1.1.53	1.1.54	304°17.3`	39.53	данные отсутствуют	50:09:0060126:871	адрес отсутствует



ДОКУМЕНТ ПОДПИСАН
ЭЛЕКТРОННОЙ ПОДПИСЬЮ

Сертификат: 00ВВ056В7401СВ38D2В3576АСDС8425108

Владелец: ФЕДЕРАЛЬНАЯ СЛУЖБА ГОСУДАРСТВЕННОЙ

РЕГИСТРАЦИИ, КАДАСТРА И КАРТОГРАФИИ

Действителен: с 27.06.2023 по 19.09.2024

полное наименование должности

инициалы, фамилия

Земельный участок							
вид объекта недвижимости							
Лист № 4 раздела 3.1		Всего листов раздела 3.1: 4			Всего разделов: 8		Всего листов выписки: 28
27.02.2024г. № КУВИ-001/2024-57343789							
Кадастровый номер:				50:09:0060126:907			
1	2	3	4	5	6	7	8
57	1.1.54	1.1.55	307°26.1`	12.57	данные отсутствуют	50:09:0060126:871	адрес отсутствует
58	1.1.55	1.1.56	306°26.5`	16.3	данные отсутствуют	50:09:0060126:871	адрес отсутствует
59	1.1.56	1.1.57	306°25.4`	15.88	данные отсутствуют	50:09:0060126:872	адрес отсутствует
60	1.1.57	1.1.58	306°37.3`	37.32	данные отсутствуют	50:09:0060126:906	info@fplus.ru
61	1.1.58	1.1.1	34°29.0`	11	данные отсутствуют	50:09:0060126:795	данные отсутствуют



ДОКУМЕНТ ПОДПИСАН
ЭЛЕКТРОННОЙ ПОДПИСЬЮ

Сертификат: 00ВВ056В7401СВ38D2В3576АСDС8425108

Владелец: ФЕДЕРАЛЬНАЯ СЛУЖБА ГОСУДАРСТВЕННОЙ
РЕГИСТРАЦИИ, КАДАСТРА И КАРТОГРАФИИ
Действителен: с 27.06.2023 по 19.09.2024

полное наименование должности

инициалы, фамилия

Выписка из Единого государственного реестра недвижимости об объекте недвижимости

Описание местоположения земельного участка

Земельный участок			
вид объекта недвижимости			
Лист № 1 раздела 3.2	Всего листов раздела 3.2: 3	Всего разделов: 8	Всего листов выписки: 28
27.02.2024г. № КУВИ-001/2024-57343789			
Кадастровый номер:		50:09:0060126:907	

Сведения о характерных точках границы земельного участка				
Система координат МСК-50, зона 2				
Номер точки	Координаты, м		Описание закрепления на местности	Средняя квадратичная погрешность определения координат характерных точек границ земельного участка, м
	X	Y		
1	2	3	4	5
1	508089.48	2169299.33	Закрепление отсутствует	0.08
2	508079.27	2169313.04	Закрепление отсутствует	0.08
3	508069.06	2169326.76	Закрепление отсутствует	0.08
4	508054.61	2169346.17	Закрепление отсутствует	0.08
5	508040.17	2169365.59	Закрепление отсутствует	0.08
6	508034.6	2169373.92	Закрепление отсутствует	0.08
7	508015.16	2169403	Закрепление отсутствует	0.08
8	508006.6	2169414.45	Закрепление отсутствует	0.08
9	507998.56	2169425.19	Закрепление отсутствует	0.08
10	507996.99	2169428.01	Закрепление отсутствует	0.08
11	507996.23	2169431.14	Закрепление отсутствует	0.08
12	507994.04	2169450.71	Закрепление отсутствует	0.08
13	507992.28	2169464.24	Закрепление отсутствует	0.08
14	507985.47	2169495.97	Закрепление отсутствует	0.08
15	507978.66	2169527.71	Закрепление отсутствует	0.08
16	508015.55	2169537.62	Закрепление отсутствует	0.08
17	508014.94	2169540.56	Закрепление отсутствует	0.08
18	508064.18	2169553.79	Закрепление отсутствует	0.08
19	508113.42	2169567.02	Закрепление отсутствует	0.08
20	508114.58	2169562.67	Закрепление отсутствует	0.08
21	508133.9	2169567.86	Закрепление отсутствует	0.08
22	508128.71	2169587.18	Закрепление отсутствует	0.08

	 <p>ДОКУМЕНТ ПОДПИСАН ЭЛЕКТРОННОЙ ПОДПИСЬЮ</p> <p>Сертификат: 00ВВ056В7401СВ38D2В3576АСDС8425108 Владелец: ФЕДЕРАЛЬНАЯ СЛУЖБА ГОСУДАРСТВЕННОЙ РЕГИСТРАЦИИ, КАДАСТРА И КАРТОГРАФИИ Действителен: с 27.06.2023 по 19.09.2024</p>	
полное наименование должности	инициалы, фамилия	

Земельный участок

вид объекта недвижимости

Лист № 2 раздела 3.2

Всего листов раздела 3.2: 3

Всего разделов: 8

Всего листов выписки: 28

27.02.2024г. № КУВИ-001/2024-57343789

Кадастровый номер:

50:09:0060126:907

1	2	3	4	5
23	508109.4	2169581.99	Закрепление отсутствует	0.08
24	508110.56	2169577.64	Закрепление отсутствует	0.08
25	508067.1	2169565.97	Закрепление отсутствует	0.08
26	508001.43	2169548.32	Закрепление отсутствует	0.08
27	507927.07	2169528.35	Закрепление отсутствует	0.08
28	507907.27	2169523.03	Закрепление отсутствует	0.08
29	507887.47	2169517.71	Закрепление отсутствует	0.08
30	507878.1	2169515.19	Закрепление отсутствует	0.08
31	507868.73	2169512.68	Закрепление отсутствует	0.08
32	507855.26	2169508.68	Закрепление отсутствует	0.08
33	507841.8	2169504.68	Закрепление отсутствует	0.08
34	507843.79	2169490.53	Закрепление отсутствует	0.08
35	507849.39	2169495.46	Закрепление отсутствует	0.08
36	507871.73	2169502.09	Закрепление отсутствует	0.08
37	507889.73	2169506.93	Закрепление отсутствует	0.08
38	507929.04	2169517.49	Закрепление отсутствует	0.08
39	507953.95	2169524.18	Закрепление отсутствует	0.08
40	507961.12	2169523.19	Закрепление отсутствует	0.08
41	507965.56	2169517.55	Закрепление отсутствует	0.08
42	507971.4	2169496.59	Закрепление отсутствует	0.08
43	507977.23	2169475.64	Закрепление отсутствует	0.08
44	507979.99	2169465.73	Закрепление отсутствует	0.08
45	507982.75	2169455.83	Закрепление отсутствует	0.08
46	507982.85	2169455.38	Закрепление отсутствует	0.08
47	507982.92	2169454.92	Закрепление отсутствует	0.08
48	507984.59	2169438.75	Закрепление отсутствует	0.08
49	507986.27	2169422.59	Закрепление отсутствует	0.08
50	507987.15	2169420.96	Закрепление отсутствует	0.08
51	507988.03	2169419.34	Закрепление отсутствует	0.08



ДОКУМЕНТ ПОДПИСАН
ЭЛЕКТРОННОЙ ПОДПИСЬЮ

Сертификат: 00ВВ056В7401СВ38D2В3576АСDС8425108

Владелец: ФЕДЕРАЛЬНАЯ СЛУЖБА ГОСУДАРСТВЕННОЙ

РЕГИСТРАЦИИ, КАДАСТРА И КАРТОГРАФИИ

Действителен: с 27.06.2023 по 19.09.2024

полное наименование должности

инициалы, фамилия

Земельный участок				
вид объекта недвижимости				
Лист № 3 раздела 3.2		Всего листов раздела 3.2: 3		Всего разделов: 8
27.02.2024г. № КУВИ-001/2024-57343789				
Кадастровый номер:			50:09:0060126:907	
1	2	3	4	5
52	507996.01	2169409.52	Закрепление отсутствует	0.08
53	508009.13	2169391.58	Закрепление отсутствует	0.08
54	508031.4	2169358.92	Закрепление отсутствует	0.08
55	508039.04	2169348.94	Закрепление отсутствует	0.08
56	508048.72	2169335.83	Закрепление отсутствует	0.08
57	508058.15	2169323.05	Закрепление отсутствует	0.08
58	508080.41	2169293.1	Закрепление отсутствует	0.08
1	508089.48	2169299.33	Закрепление отсутствует	0.08



ДОКУМЕНТ ПОДПИСАН
ЭЛЕКТРОННОЙ ПОДПИСЬЮ

Сертификат: 00ВВ056В7401СВ38D2В3576АСDС8425108

Владелец: ФЕДЕРАЛЬНАЯ СЛУЖБА ГОСУДАРСТВЕННОЙ
РЕГИСТРАЦИИ, КАДАСТРА И КАРТОГРАФИИ
Действителен: с 27.06.2023 по 19.09.2024

полное наименование должности

инициалы, фамилия

Выписка из Единого государственного реестра недвижимости об объекте недвижимости
Сведения о частях земельного участка

Земельный участок			
вид объекта недвижимости			
Лист № 1 раздела 4	Всего листов раздела 4: 3	Всего разделов: 8	Всего листов выписки: 28
27.02.2024г. № КУВИ-001/2024-57343789			
Кадастровый номер:		50:09:0060126:907	

План (чертеж, схема) части земельного участка Учетный номер части: 50:09:0060126:907/1



Масштаб 1:400 Условные обозначения:

полное наименование должности	 ДОКУМЕНТ ПОДПИСАН ЭЛЕКТРОННОЙ ПОДПИСЬЮ	инициалы, фамилия
	Сертификат: 00ВВ056В7401СВ38D2В3576АСDC8425108 Владелец: ФЕДЕРАЛЬНАЯ СЛУЖБА ГОСУДАРСТВЕННОЙ РЕГИСТРАЦИИ, КАДАСТРА И КАРТОГРАФИИ Действителен: с 27.06.2023 по 19.09.2024	

Земельный участок

вид объекта недвижимости

Лист № 2 раздела 4

Всего листов раздела 4: 3

Всего разделов: 8

Всего листов выписки: 28

27.02.2024г. № КУВИ-001/2024-57343789

Кадастровый номер:

50:09:0060126:907

План (чертеж, схема) части земельного участка

Учетный номер части: 50:09:0060126:907/2



Масштаб 1:700

Условные обозначения:

ДОКУМЕНТ ПОДПИСАН
ЭЛЕКТРОННОЙ ПОДПИСЬЮ

Сертификат: 00ВВ056В7401СВ38D2В3576АСDC8425108

Владелец: ФЕДЕРАЛЬНАЯ СЛУЖБА ГОСУДАРСТВЕННОЙ

РЕГИСТРАЦИИ, КАДАСТРА И КАРТОГРАФИИ

Действителен: с 27.06.2023 по 19.09.2024

полное наименование должности

инициалы, фамилия

Земельный участок

вид объекта недвижимости

Лист № 3 раздела 4

Всего листов раздела 4: 3

Всего разделов: 8

Всего листов выписки: 28

27.02.2024г. № КУВИ-001/2024-57343789

Кадастровый номер:

50:09:0060126:907

План (чертеж, схема) части земельного участка

Учетный номер части: 50:09:0060126:907/3



Масштаб 1:700

Условные обозначения:



ДОКУМЕНТ ПОДПИСАН
ЭЛЕКТРОННОЙ ПОДПИСЬЮ

Сертификат: 00ВВ056В7401СВ38D2В3576АСDC8425108

Владелец: ФЕДЕРАЛЬНАЯ СЛУЖБА ГОСУДАРСТВЕННОЙ

РЕГИСТРАЦИИ, КАДАСТРА И КАРТОГРАФИИ

Действителен: с 27.06.2023 по 19.09.2024

полное наименование должности

инициалы, фамилия

Выписка из Единого государственного реестра недвижимости об объекте недвижимости

Сведения о частях земельного участка

Земельный участок			
вид объекта недвижимости			
Лист № 1 раздела 4.1	Всего листов раздела 4.1: 6	Всего разделов: 8	Всего листов выписки: 28
27.02.2024г. № КУВИ-001/2024-57343789			
Кадастровый номер:		50:09:0060126:907	

Учетный номер части	Площадь, м2	Содержание ограничения в использовании или ограничения права на объект недвижимости или обременения объекта недвижимости
1	2	3
50:09:0060126:907/1	581.88	<p>вид ограничения (обременения): ограничения прав на земельный участок, предусмотренные статьей 56 Земельного кодекса Российской Федерации; Срок действия: не установлен; реквизиты документа-основания: свидетельство о государственной регистрации права от 29.11.2012 № 50-АД№ 653942 выдан: Управление Федеральной службы государственной регистрации, кадастра и картографии по Московской области; Содержание ограничения (обременения): Ограничения установлены п. 8 и 8.1 статьи 26 ФЗ 257 «Об автомобильных дорогах и дорожной деятельности в РФ»: «8. Строительство, реконструкция в границах придорожных полос автомобильной дороги объектов капитального строительства, объектов, предназначенных для осуществления дорожной деятельности, объектов дорожного сервиса, установка рекламных конструкций, информационных щитов и указателей допускаются при наличии согласия в письменной форме владельца автомобильной дороги. Это согласие должно содержать технические требования и условия, подлежащие обязательному исполнению лицами, осуществляющими строительство, реконструкцию в границах придорожных полос автомобильной дороги таких объектов, установку рекламных конструкций, информационных щитов и указателей (далее в настоящей статье - технические требования и условия, подлежащие обязательному исполнению). 8.1. Лица, осуществляющие строительство, реконструкцию в границах придорожных полос автомобильных дорог объектов капитального строительства, объектов, предназначенных для осуществления дорожной деятельности, объектов дорожного сервиса, установку рекламных конструкций, информационных щитов и указателей без разрешения на строительство (в случае, если для строительства или реконструкции указанных объектов требуется выдача разрешения на строительство), без предусмотренного частью 8 настоящей статьи согласия или с нарушением технических требований и условий, подлежащих обязательному исполнению, по требованию органа, уполномоченного на осуществление государственного строительного надзора, и (или) владельцев автомобильных дорог обязаны прекратить осуществление строительства, реконструкции объектов капитального строительства, установку рекламных конструкций, информационных щитов и указателей, осуществить снос незаконно возведенных объектов и сооружений и привести автомобильные дороги в первоначальное состояние. В случае отказа от исполнения таких требований владельцы автомобильных дорог выполняют работы по ликвидации возведенных объектов или сооружений с последующей компенсацией затрат на выполнение этих работ за счет лиц, виновных в незаконном возведении указанных объектов, сооружений, в соответствии с законодательством Российской Федерации. Порядок осуществления владельцем автомобильной дороги мониторинга соблюдения технических</p>



ДОКУМЕНТ ПОДПИСАН
ЭЛЕКТРОННОЙ ПОДПИСЬЮ

Сертификат: 00BV056B7401CB38D2B3576ACDC8425108

Владелец: ФЕДЕРАЛЬНАЯ СЛУЖБА ГОСУДАРСТВЕННОЙ
РЕГИСТРАЦИИ, КАДАСТРА И КАРТОГРАФИИ
Действителен: с 27.06.2023 по 19.09.2024

полное наименование должности

инициалы, фамилия

Земельный участок			
вид объекта недвижимости			
Лист № 2 раздела 4.1	Всего листов раздела 4.1: 6	Всего разделов: 8	Всего листов выписки: 28

27.02.2024г. № КУВИ-001/2024-57343789

Кадастровый номер: 50:09:0060126:907

		требований и условий, подлежащих обязательному исполнению, устанавливается федеральным органом исполнительной власти, осуществляющим функции по выработке государственной политики и нормативно-правовому регулированию в сфере дорожного хозяйства», а также Приказом Министерства Транспорта РФ № 4 от 13.01.2010 г. «Об установлении и использовании придорожных полос автомобильных дорог федерального значения»; Реестровый номер границы: 50.00.2.578
50:09:0060126:907/2	868	вид ограничения (обременения): ограничения прав на земельный участок, предусмотренные статьей 56 Земельного кодекса Российской Федерации; Срок действия: не установлен; реквизиты документа-основания: письмо Министерства экономического развития РФ от 09.06.2011 № 11882-ИМ/Д23 выдан: Министерства экономического развития РФ; Содержание ограничения (обременения): Ограничение использования объектов недвижимости в границах зоны предусмотрено Постановлением Правительства РФ № 160 от 24.02.2009г., п.п. 10, 11: п. 10. В пределах охранных зон без письменного решения о согласовании сетевых организаций юридическим и физическим лицам запрещаются: а) строительство, капитальный ремонт, реконструкция или снос зданий и сооружений; б) горные, взрывные, мелиоративные работы, в том числе связанные с временным затоплением земель; в) посадка и вырубка деревьев и кустарников; г) дноуглубительные, землечерпальные и погрузочно-разгрузочные работы, добыча рыбы, других водных животных и растений придонными орудиями лова, устройство водопоев, колка и заготовка льда (в охранных зонах подводных кабельных линий электропередачи); д) проход судов, у которых расстояние по вертикали от верхнего крайнего габарита с грузом или без груза до нижней точки провеса проводов переходов воздушных линий электропередачи через водоемы менее минимально допустимого расстояния, в том числе с учетом максимального уровня подъема воды при паводке; е) проезд машин и механизмов, имеющих общую высоту с грузом или без груза от поверхности дороги более 4,5 метра (в охранных зонах воздушных линий электропередачи); ж) земляные работы на глубине более 0,3 метра (на вспахиваемых землях на глубине более 0,45 метра), а также планировка грунта (в охранных зонах подземных кабельных линий электропередачи); з) полив сельскохозяйственных культур в случае, если высота струи воды может составить свыше 3 метров (в охранных зонах воздушных линий электропередачи); и) полевые сельскохозяйственные работы с применением сельскохозяйственных машин и оборудования высотой более 4 метров (в охранных зонах воздушных линий электропередачи) или полевые сельскохозяйственные работы, связанные с вспашкой земли (в охранных зонах кабельных линий электропередачи). п. 11. В охранных зонах, установленных для объектов электросетевого хозяйства напряжением до 1000 вольт, помимо действий, предусмотренных пунктом 10 настоящих Правил, без письменного решения о согласовании сетевых организаций запрещается: а) размещать детские и спортивные площадки, стадионы, рынки, торговые точки, полевые станы, загоны для скота, гаражи и стоянки всех видов машин и механизмов, садовые, огородные и дачные земельные участки, объекты садоводческих, огороднических или дачных некоммерческих объединений, объекты жилищного строительства, в том числе индивидуального (в охранных зонах воздушных линий электропередачи); (в ред. Постановления Правительства РФ от 26.08.2013 N 736) б) складировать или размещать хранилища любых, в том числе горюче-смазочных,



ДОКУМЕНТ ПОДПИСАН
ЭЛЕКТРОННОЙ ПОДПИСЬЮ

Сертификат: 00BV056B7401CB38D2B3576ACDC8425108

Владелец: ФЕДЕРАЛЬНАЯ СЛУЖБА ГОСУДАРСТВЕННОЙ

РЕГИСТРАЦИИ, КАДАСТРА И КАРТОГРАФИИ

Действителен: с 27.06.2023 по 19.09.2024

полное наименование должности

инициалы, фамилия

Земельный участок			
вид объекта недвижимости			

Лист № 3 раздела 4.1	Всего листов раздела 4.1: 6	Всего разделов: 8	Всего листов выписки: 28
----------------------	-----------------------------	-------------------	--------------------------

27.02.2024г. № КУВИ-001/2024-57343789

Кадастровый номер: 50:09:0060126:907

		материалов; в) устраивать причалы для стоянки судов, барж и плавучих кранов, бросать якоря с судов и осуществлять их проход с отданными якорями, цепями, лотами, волокушами и тралами (в охранных зонах подводных кабельных линий электропередачи).; Реестровый номер границы: 50.09.2.72
50:09:0060126:907/3	868	вид ограничения (обременения): ограничения прав на земельный участок, предусмотренные статьей 56 Земельного кодекса Российской Федерации; Срок действия: не установлен; реквизиты документа-основания: решение о согласовании границ охранных зон объектов электросетевого хозяйства от 26.05.2021 № Р-210-67 выдан: Центральное управление Ростехнадзора; Содержание ограничения (обременения): В охранных зонах запрещается осуществлять любые действия, которые могут нарушить безопасную работу объектов электросетевого хозяйства, в том числе привести к их повреждению или уничтожению, и (или) повлечь причинение вреда жизни, здоровью граждан и имуществу физических или юридических лиц, а также повлечь нанесение экологического ущерба и возникновение пожаров, в том числе: а) набрасывать на провода и опоры воздушных линий электропередачи посторонние предметы, а также подниматься на опоры воздушных линий электропередачи; б) размещать любые объекты и предметы (материалы) в пределах созданных в соответствии с требованиями нормативно-технических документов проходов и подъездов для доступа к объектам электросетевого хозяйства, а также проводить любые работы и возводить сооружения, которые могут препятствовать доступу к объектам электросетевого хозяйства, без создания необходимых для такого доступа проходов и подъездов; в) находиться в пределах огороженной территории и помещениях распределительных устройств и подстанций, открывать двери и люки распределительных устройств и подстанций, производить переключения и подключения в электрических сетях (указанное требование не распространяется на работников, занятых выполнением разрешенных в установленном порядке работ), разводить огонь в пределах охранных зон вводных и распределительных устройств, подстанций, воздушных линий электропередачи, а также в охранных зонах кабельных линий электропередачи; г) размещать свалки; д) производить работы ударными механизмами, сбрасывать тяжести массой свыше 5 тонн, производить сброс и слив едких и коррозионных веществ и горюче-смазочных материалов (в охранных зонах подземных кабельных линий электропередачи). В пределах охранных зон без письменного решения о согласовании сетевых организаций юридическим и физическим лицам запрещаются: а) строительство, капитальный ремонт, реконструкция или снос зданий и сооружений; б) горные, взрывные, мелиоративные работы, в том числе связанные с временным затоплением земель; в) посадка и вырубка деревьев и кустарников; г) дноуглубительные, землечерпальные и погрузочно-разгрузочные работы, добыча рыбы, других водных животных и растений придонными орудиями лова, устройство водоемов, колка и заготовка льда (в охранных зонах подводных кабельных линий электропередачи); д) проход судов, у которых расстояние по вертикали от верхнего крайнего габарита с грузом или без груза до нижней точки провеса проводов переходов воздушных линий электропередачи через водоемы менее минимально допустимого расстояния, в том числе с учетом максимального уровня подъема воды при паводке; е) проезд машин и механизмов, имеющих общую высоту с грузом или без груза от поверхности дороги более 4,5 метра (в



ДОКУМЕНТ ПОДПИСАН
ЭЛЕКТРОННОЙ ПОДПИСЬЮ

Сертификат: 00BV056B7401CB38D2B3576ACDC8425108

Владелец: ФЕДЕРАЛЬНАЯ СЛУЖБА ГОСУДАРСТВЕННОЙ
РЕГИСТРАЦИИ, КАДАСТРА И КАРТОГРАФИИ
Действителен: с 27.06.2023 по 19.09.2024

полное наименование должности

инициалы, фамилия

Земельный участок			
вид объекта недвижимости			
Лист № 4 раздела 4.1	Всего листов раздела 4.1: 6	Всего разделов: 8	Всего листов выписки: 28
27.02.2024г. № КУВИ-001/2024-57343789			
Кадастровый номер:		50:09:0060126:907	
		охранных зонах воздушных линий электропередачи); ж) земляные работы на глубине более 0,3 метра (на вспахиваемых землях на глубине более 0,45 метра), а также планировка грунта (в охранных зонах подземных кабельных линий электропередачи); з) полив сельскохозяйственных культур в случае, если высота струи воды может составить свыше 3 метров (в охранных зонах воздушных линий электропередачи); и) полевые сельскохозяйственные работы с применением сельскохозяйственных машин и оборудования высотой более 4 метров (в охранных зонах воздушных линий электропередачи) или полевые сельскохозяйственные работы, связанные с вспашкой земли (в охранных зонах кабельных линий электропередачи). В охранных зонах, установленных для объектов электросетевого хозяйства напряжением до 1000 вольт, помимо действий, предусмотренных пунктом 10 настоящих Правил, без письменного решения о согласовании сетевых организаций запрещается: а) размещать детские и спортивные площадки, стадионы, рынки, торговые точки, полевые станы, загоны для скота, гаражи и стоянки всех видов машин и механизмов, садовые, огородные земельные участки и иные объекты недвижимости, расположенные в границах территории ведения гражданами садоводства или огородничества для собственных нужд, объекты жилищного строительства, в том числе индивидуального (в охранных зонах воздушных линий электропередачи); б) складировать или размещать хранилища любых, в том числе горюче-смазочных, материалов; в) устраивать причалы для стоянки судов, барж и плавучих кранов, бросать якоря с судов и осуществлять их проход с отданными якорями, цепями, лотами, волокушами и тралами (в охранных зонах подводных кабельных линий электропередачи).; Реестровый номер границы: 50:09-6.110; Вид объекта реестра границ: Зона с особыми условиями использования территории; Вид зоны по документу: Охранная зона ВЛ-10 кВ ф. Качугино ЦРП-27-ЗТП-544, ВЛ 10 кВ ЦРП-27-ЗТП-636 с отпайками на КТП-633, МТП-635, ТП-634, ВЛ 10 кВ ЗТП-611-МТП-631 с отпайками на КТП-630; Тип зоны: Охранная зона инженерных коммуникаций; Номер: 1	
50:09:0060126:907/4	1280	вид ограничения (обременения): ограничения прав на земельный участок, предусмотренные статьей 56 Земельного кодекса Российской Федерации; Срок действия: не установлен; реквизиты документа-основания: об установлении санитарно-защитной зоны для проектируемого производственно-складского комплекса по адресу: Московская область, г.о. Солнечногорск (ЗУ с КН 50:09:0060126:1602 и КН 50:09:0060126:1603) от 15.03.2023 № 110-03 выдан: Управление Федеральной службы по надзору в сфере защиты прав потребителей и благополучия человека по Московской области; Содержание ограничения (обременения): Не допускается использование земельных участков в границах санитарно-защитной зоны в целях: 2.1. размещения жилой застройки, объектов образовательного и медицинского назначения, спортивных сооружений открытого типа, организаций отдыха детей и их оздоровления, зон рекреационного назначения и для ведения садоводства; 2.2. размещения объектов для производства и хранения лекарственных средств, объектов пищевых отраслей промышленности, оптовых складов продовольственного сырья и пищевой продукции, комплексов водопроводных сооружений для подготовки и хранения питьевой воды, использования земельных участков в целях производства, хранения и переработки сельскохозяйственной продукции, предназначенной для дальнейшего использования в качестве пищевой продукции, за исключением земельного участка с КН	



ДОКУМЕНТ ПОДПИСАН
ЭЛЕКТРОННОЙ ПОДПИСЬЮ

Сертификат: 00BV056B7401CB38D2B3576ACDC8425108

Владелец: ФЕДЕРАЛЬНАЯ СЛУЖБА ГОСУДАРСТВЕННОЙ
РЕГИСТРАЦИИ, КАДАСТРА И КАРТОГРАФИИ
Действителен: с 27.06.2023 по 19.09.2024

полное наименование должности

инициалы, фамилия

Земельный участок			
вид объекта недвижимости			
Лист № 5 раздела 4.1	Всего листов раздела 4.1: 6	Всего разделов: 8	Всего листов выписки: 28

27.02.2024г. № КУВИ-001/2024-57343789

Кадастровый номер: 50:09:0060126:907

		50:09:0020328:255 в части возможности использования в целях производства, хранения и переработки сельскохозяйственной продукции, предназначенной для дальнейшего использования в качестве пищевой продукции.; Реестровый номер границы: 50:09-6.863; Вид объекта реестра границ: Зона с особыми условиями использования территории; Вид зоны по документу: Санитарно-защитная зона для проектируемого производственно-складского комплекса (основной вид деятельности - производство металлоконструкций) по адресу: Московская область, г.о. Солнечногорск (ЗУ с КН 50:09:0060126:1602 и КН 50:09:0060126:1603); Тип зоны: Санитарно-защитная зона предприятий, сооружений и иных объектов
Весь		вид ограничения (обременения): ограничения прав на земельный участок, предусмотренные статьей 56 Земельного кодекса Российской Федерации; Срок действия: не установлен; реквизиты документа-основания: решение об установлении санитарно-защитной зоны проектируемого мясоперерабатывающего предприятия по производству мясных полуфабрикатов ИП Докторовича Бориса Леонидовича, расположенного по адресу: Московская область, р-н Солнечногорский, с/п Пешковское, д. Кочугино на земельном участке с кадастровым номером 50:09:0060126:1121 от 25.10.2021 № 349-03 выдан: Управление Федеральной службы по надзору в сфере защиты прав потребителей и благополучия человека по Московской области; Содержание ограничения (обременения): Согласно решению Управления Роспотребнадзора по Московской области от 25.10.2021 № 349-03 «Об установлении санитарно-защитной зоны проектируемого мясоперерабатывающего предприятия по производству мясных полуфабрикатов ИП Докторовича Бориса Леонидовича, расположенного по адресу: Московская область, р-н Солнечногорский, с/п Пешковское, д. Кочугино на земельном участке с кадастровым номером 50:09:0060126:1121 установлены ограничения использования земельных участков в границах указанной санитарно-защитной зоны в целях: 2.1. размещения жилой застройки, объектов образовательного и медицинского назначения, спортивных сооружений открытого типа, организаций отдыха детей и их оздоровления, зон рекреационного назначения и для ведения садоводства; 2.2. размещения объектов для производства и хранения лекарственных средств, объектов пищевых отраслей промышленности, оптовых складов продовольственного сырья и пищевой продукции, комплексов водопроводных сооружений для подготовки и хранения питьевой воды, использования земельных участков в целях производства, хранения и переработки сельскохозяйственной продукции, предназначенной для дальнейшего использования в качестве пищевой продукции (за исключением з.у. с к.и. 50:09:00601 26 :1551 - для размещения производственных и административных зданий, строений, сооружений и обслуживающих их объектов, правообладателем участка является ИП Конева Екатерина Павловна, планируется размещение скважины для обеспечения водой близлежащих земельных участков; з.у. с к.и. 50:09:0020328: 1407, 50:09:0020328:255, 50:09:0060126: 1 для сельскохозяйственного производства (по факту свободные территории) , в части возможности использования в целях размещения комплексов водопроводных сооружений для подготовки и хранения питьевой воды, использования земельных участков в целях производства, хранения и переработки сельскохозяйственной продукции, предназначенной для дальнейшего использования в качестве пищевой продукции.); Реестровый номер границы: 50:09-6.626; Вид объекта реестра границ: Зона



ДОКУМЕНТ ПОДПИСАН
ЭЛЕКТРОННОЙ ПОДПИСЬЮ

Сертификат: 00BV056B7401CB38D2B3576ACDC8425108

Владелец: ФЕДЕРАЛЬНАЯ СЛУЖБА ГОСУДАРСТВЕННОЙ
РЕГИСТРАЦИИ, КАДАСТРА И КАРТОГРАФИИ
Действителен: с 27.06.2023 по 19.09.2024

полное наименование должности

инициалы, фамилия

Земельный участок			
вид объекта недвижимости			
Лист № 6 раздела 4.1	Всего листов раздела 4.1: 6	Всего разделов: 8	Всего листов выписки: 28
27.02.2024г. № КУВИ-001/2024-57343789			
Кадастровый номер:		50:09:0060126:907	
		с особыми условиями использования территории; Вид зоны по документу: Санитарно-защитная зоны проектируемого мясоперерабатывающего предприятия по производству мясных полуфабрикатов ИП Докторовича Бориса Леонидовича, расположенного по адресу: Московская область, р-н Солнечногорский, с/п Пешковское, д. Кочугино; Тип зоны: Санитарно-защитная зона предприятий, сооружений и иных объектов	

полное наименование должности	 ДОКУМЕНТ ПОДПИСАН ЭЛЕКТРОННОЙ ПОДПИСЬЮ Сертификат: 00ВВ056В7401СВ38D2В3576АСDC8425108 Владелец: ФЕДЕРАЛЬНАЯ СЛУЖБА ГОСУДАРСТВЕННОЙ РЕГИСТРАЦИИ, КАДАСТРА И КАРТОГРАФИИ Действителен: с 27.06.2023 по 19.09.2024	инициалы, фамилия
-------------------------------	---	-------------------

Выписка из Единого государственного реестра недвижимости об объекте недвижимости

Сведения о частях земельного участка

Земельный участок			
вид объекта недвижимости			
Лист № 1 раздела 4.2	Всего листов раздела 4.2: 4	Всего разделов: 8	Всего листов выписки: 28
27.02.2024г. № КУВИ-001/2024-57343789			
Кадастровый номер:		50:09:0060126:907	

Сведения о характерных точках границы части (частей) земельного участка				
Учетный номер части: 50:09:0060126:907/1				
Система координат МСК-50, зона 2				
Номер точки	Координаты, м		Описание закрепления на местности	Средняя квадратичная погрешность определения координат характерных точек границ земельного участка, м
	X	Y		
1	2	3	4	5
1	508089.48	2169299.33	Закрепление отсутствует	0.08
2	508080.41	2169293.1	Закрепление отсутствует	0.08
3	508058.15	2169323.05	Закрепление отсутствует	0.08
4	508048.72	2169335.83	Закрепление отсутствует	0.08
5	508057.88	2169341.78	-	-
6	508069.06	2169326.76	Закрепление отсутствует	0.08
7	508079.27	2169313.04	Закрепление отсутствует	0.08
1	508089.48	2169299.33	Закрепление отсутствует	0.08



ДОКУМЕНТ ПОДПИСАН
ЭЛЕКТРОННОЙ ПОДПИСЬЮ

Сертификат: 00BV056V7401CB38D2B3576ACDC8425108

Владелец: ФЕДЕРАЛЬНАЯ СЛУЖБА ГОСУДАРСТВЕННОЙ
РЕГИСТРАЦИИ, КАДАСТРА И КАРТОГРАФИИ
Действителен: с 27.06.2023 по 19.09.2024

полное наименование должности

инициалы, фамилия

Земельный участок

вид объекта недвижимости

Лист № 2 раздела 4.2

Всего листов раздела 4.2: 4

Всего разделов: 8

Всего листов выписки: 28

27.02.2024г. № КУВИ-001/2024-57343789

Кадастровый номер:

50:09:0060126:907

Сведения о характерных точках границы части (частей) земельного участка

Учетный номер части: 50:09:0060126:907/2

Система координат МСК-50, зона 2

Номер точки	Координаты, м		Описание закрепления на местности	Средняя квадратичная погрешность определения координат характерных точек границ земельного участка, м
	X	Y		
1	2	3	4	5
1	508087.34	2169297.86	-	-
2	508071.49	2169322.44	-	0.1
3	508066.64	2169320.58	-	0.1
4	508072.15	2169304.21	-	-
5	508058.15	2169323.05	Закрепление отсутствует	0.08
6	508048.72	2169335.83	Закрепление отсутствует	0.08
7	508039.04	2169348.94	Закрепление отсутствует	0.08
8	508031.4	2169358.92	Закрепление отсутствует	0.08
9	508024.41	2169369.17	-	-
10	508023.33	2169379.83	-	0.1
11	508029.96	2169380.87	-	-
12	508034.6	2169373.92	Закрепление отсутствует	0.08
13	508040.17	2169365.59	Закрепление отсутствует	0.08
14	508054.61	2169346.17	Закрепление отсутствует	0.08
15	508069.06	2169326.76	Закрепление отсутствует	0.08
16	508079.27	2169313.04	Закрепление отсутствует	0.08
17	508089.48	2169299.33	Закрепление отсутствует	0.08
1	508087.34	2169297.86	-	-



ДОКУМЕНТ ПОДПИСАН
ЭЛЕКТРОННОЙ ПОДПИСЬЮ

Сертификат: 00ВВ056В7401СВ38D2В3576АСDС8425108

Владелец: ФЕДЕРАЛЬНАЯ СЛУЖБА ГОСУДАРСТВЕННОЙ

РЕГИСТРАЦИИ, КАДАСТРА И КАРТОГРАФИИ

Действителен: с 27.06.2023 по 19.09.2024

полное наименование должности

инициалы, фамилия

Земельный участок

вид объекта недвижимости

Лист № 3 раздела 4.2

Всего листов раздела 4.2: 4

Всего разделов: 8

Всего листов выписки: 28

27.02.2024г. № КУВИ-001/2024-57343789

Кадастровый номер:

50:09:0060126:907

Сведения о характерных точках границы части (частей) земельного участка

Учетный номер части: 50:09:0060126:907/3

Система координат

Номер точки	Координаты, м		Описание закрепления на местности	Средняя квадратичная погрешность определения координат характерных точек границ земельного участка, м
	X	Y		
1	2	3	4	5
1	508089.48	2169299.33	-	-
2	508079.27	2169313.04	-	-
3	508069.06	2169326.76	-	-
4	508054.61	2169346.17	-	-
5	508040.17	2169365.59	-	-
6	508034.6	2169373.92	-	-
7	508029.96	2169380.87	-	-
8	508023.33	2169379.83	-	-
9	508024.41	2169369.17	-	-
10	508031.4	2169358.92	-	-
11	508039.04	2169348.94	-	-
12	508048.72	2169335.83	-	-
13	508058.15	2169323.05	-	-
14	508072.15	2169304.21	-	-
15	508066.64	2169320.58	-	-
16	508071.49	2169322.44	-	-
17	508087.34	2169297.86	-	-
1	508089.48	2169299.33	-	-



ДОКУМЕНТ ПОДПИСАН
ЭЛЕКТРОННОЙ ПОДПИСЬЮ

Сертификат: 00ВВ056В7401СВ38D2В3576АСDC8425108

Владелец: ФЕДЕРАЛЬНАЯ СЛУЖБА ГОСУДАРСТВЕННОЙ

РЕГИСТРАЦИИ, КАДАСТРА И КАРТОГРАФИИ

Действителен: с 27.06.2023 по 19.09.2024

полное наименование должности

инициалы, фамилия

Земельный участок			
вид объекта недвижимости			
Лист № 4 раздела 4.2	Всего листов раздела 4.2: 4	Всего разделов: 8	Всего листов выписки: 28

27.02.2024г. № КУВИ-001/2024-57343789

Кадастровый номер:

50:09:0060126:907

Сведения о характерных точках границы части (частей) земельного участка

Учетный номер части: 50:09:0060126:907/4

Система координат

Номер точки	Координаты, м		Описание закрепления на местности	Средняя квадратичная погрешность определения координат характерных точек границ земельного участка, м
	X	Y		
1	2	3	4	5
1	508036.14	2169546.31	-	-
2	508064.18	2169553.79	-	-
3	508113.42	2169567.02	-	-
4	508114.58	2169562.67	-	-
5	508133.9	2169567.86	-	-
6	508128.71	2169587.18	-	-
7	508109.4	2169581.99	-	-
8	508110.56	2169577.64	-	-
9	508067.1	2169565.97	-	-
10	508033.3	2169556.89	-	-
11	508036.14	2169546.31	-	-



ДОКУМЕНТ ПОДПИСАН
ЭЛЕКТРОННОЙ ПОДПИСЬЮ

Сертификат: 00ВВ056В7401СВ38D2В3576АСDC8425108

Владелец: ФЕДЕРАЛЬНАЯ СЛУЖБА ГОСУДАРСТВЕННОЙ

РЕГИСТРАЦИИ, КАДАСТРА И КАРТОГРАФИИ

Действителен: с 27.06.2023 по 19.09.2024

полное наименование должности

инициалы, фамилия