

Филиал публично-правовой компании "Роскадастр" по Московской области

полное наименование органа регистрации прав

Выписка из Единого государственного реестра недвижимости об объекте недвижимости

Сведения о характеристиках объекта недвижимости

На основании запроса от 27.02.2024, поступившего на рассмотрение 27.02.2024, сообщаем, что согласно записям Единого государственного реестра недвижимости:

Раздел 1 Лист 1

Земельный участок			
вид объекта недвижимости			

Лист № 1 раздела 1	Всего листов раздела 1: 3	Всего разделов: 8	Всего листов выписки: 49
--------------------	---------------------------	-------------------	--------------------------

27.02.2024г. № КУВИ-001/2024-57505705	
Кадастровый номер:	50:19:0040109:4
Номер кадастрового квартала:	50:19:0040109
Дата присвоения кадастрового номера:	20.08.2005

Ранее присвоенный государственный учетный номер:	Кадастровый номер 50:19:004 01 09:0004; Условный номер 50-50-19/018/2005-341
Местоположение:	Местоположение установлено относительно ориентира, расположенного в границах участка. Почтовый адрес ориентира: обл. Московская, р-н Рузский, с/пос. Ивановское, вл. д. Сумароково.
Площадь:	162895
Кадастровая стоимость, руб.:	1047414.85
Кадастровые номера расположенных в пределах земельного участка объектов недвижимости:	50:19:0000000:20888
Кадастровые номера объектов недвижимости, из которых образован объект недвижимости:	50:19:0000000:56
Кадастровые номера образованных объектов недвижимости:	данные отсутствуют
Категория земель:	Земли сельскохозяйственного назначения
Виды разрешенного использования:	Для сельскохозяйственного производства
Сведения о кадастровом инженере:	данные отсутствуют
Сведения о лесах, водных объектах и об иных природных объектах, расположенных в пределах земельного участка:	данные отсутствуют
Сведения о том, что земельный участок полностью расположен в границах зоны с особыми условиями использования территории, территории объекта культурного наследия, публичного сервитута:	данные отсутствуют
Сведения о том, что земельный участок расположен в границах особой экономической зоны, территории опережающего социально-экономического развития, зоны территориального развития в Российской Федерации, игровой зоны:	данные отсутствуют

полное наименование должности	 <p align="center">ДОКУМЕНТ ПОДПИСАН ЭЛЕКТРОННОЙ ПОДПИСЬЮ</p> <p align="center"><small>Сертификат: 00ВВ056В7401СВ38D2В3576АСDС8425108</small></p> <p align="center"><small>Владелец: ФЕДЕРАЛЬНАЯ СЛУЖБА ГОСУДАРСТВЕННОЙ РЕГИСТРАЦИИ, КАДАСТРА И КАРТОГРАФИИ</small></p> <p align="center"><small>Действителен: с 27.06.2023 по 19.09.2024</small></p>	инициалы, фамилия

Земельный участок			
вид объекта недвижимости			
Лист № 2 раздела 1	Всего листов раздела 1: 3	Всего разделов: 8	Всего листов выписки: 49
27.02.2024г. № КУВИ-001/2024-57505705			
Кадастровый номер:		50:19:0040109:4	
Сведения о том, что земельный участок расположен в границах особо охраняемой природной территории, охотничьих угодий, лесничеств:	данные отсутствуют		
Сведения о результатах проведения государственного земельного надзора:	данные отсутствуют		
Сведения о расположении земельного участка в границах территории, в отношении которой утвержден проект межевания территории:	данные отсутствуют		
Условный номер земельного участка:	данные отсутствуют		
Сведения о принятии акта и (или) заключении договора, предусматривающих предоставление в соответствии с земельным законодательством исполнительным органом государственным органом власти или органом местного самоуправления, находящегося в государственной или муниципальной собственности земельного участка для строительства наемного дома социального использования или наемного дома коммерческого использования:	данные отсутствуют		
Сведения о том, что земельный участок или земельные участки образованы на основании решения об изъятии земельного участка и (или) расположенного на нем объекта недвижимости для государственных или муниципальных нужд:	данные отсутствуют		
Сведения о том, что земельный участок образован из земель или земельного участка, государственная собственность на которые не разграничена:	данные отсутствуют		
Сведения о наличии земельного спора о местоположении границ земельных участков:	данные отсутствуют		
Статус записи об объекте недвижимости:	Сведения об объекте недвижимости имеют статус "актуальные, ранее учтенные"		
Особые отметки:	Сведения об ограничениях права на объект недвижимости, обременениях данного объекта, не зарегистрированных в реестре прав, ограничений прав и обременений недвижимого имущества: вид ограничения (обременения): ограничения прав на земельный участок, предусмотренные статьей 56 Земельного кодекса Российской Федерации; срок действия: с 01.04.2015; реквизиты документа-основания: постановление Правительства Российской Федерации "О некоторых вопросах установления охранных зон объектов электросетевого хозяйства" от 26.08.2013 № 736. вид ограничения (обременения): ограничения прав на земельный участок, предусмотренные статьей 56		



ДОКУМЕНТ ПОДПИСАН
ЭЛЕКТРОННОЙ ПОДПИСЬЮ

Сертификат: 00ВВ056В7401СВ38Д2В3576АСДС8425108

Владелец: ФЕДЕРАЛЬНАЯ СЛУЖБА ГОСУДАРСТВЕННОЙ
РЕГИСТРАЦИИ, КАДАСТРА И КАРТОГРАФИИ
Действителен: с 27.06.2023 по 19.09.2024

полное наименование должности

инициалы, фамилия

Земельный участок			
вид объекта недвижимости			
Лист № 3 раздела 1	Всего листов раздела 1: 3	Всего разделов: 8	Всего листов выписки: 49
27.02.2024г. № КУВИ-001/2024-57505705			
Кадастровый номер:		50:19:0040109:4	
		<p>Земельного кодекса Российской Федерации; срок действия: с 27.10.2016; реквизиты документа-основания: постановление Правительства Российской Федерации "О некоторых вопросах установления охранных зон объектов электросетевого хозяйства" от 26.08.2013 № 736. вид ограничения (обременения): ограничения прав на земельный участок, предусмотренные статьей 56 Земельного кодекса Российской Федерации; срок действия: с 17.11.2023; реквизиты документа-основания: об определении местоположения береговых линий (границ водных объектов), установлении границ водоохранных зон, прибрежных защитных полос водных объектов на территории Московской области от 14.09.2023 № 2307-РМ выдан: Министерство экологии и природопользования Московской области . вид ограничения (обременения): ограничения прав на земельный участок, предусмотренные статьей 56 Земельного кодекса Российской Федерации; срок действия: с 28.11.2023; реквизиты документа-основания: распоряжение «Об определении местоположения береговых линий (границ водных объектов), установлении границ водоохранных зон, прибрежных защитных полос водных объектов на территории Московской области» от 14.09.2023 № 2307-РМ выдан: Министерство экологии и природопользования Московской области.</p>	
Получатель выписки:		Соломатин Владимир Иванович, действующий(ая) на основании документа "" от имени заявителя ОБЩЕСТВО С ОГРАНИЧЕННОЙ ОТВЕТСТВЕННОСТЬЮ "АГРО ПРОПЕРТИ МЕНЕДЖМЕНТ", 7702383526	

полное наименование должности	 ДОКУМЕНТ ПОДПИСАН ЭЛЕКТРОННОЙ ПОДПИСЬЮ Сертификат: 00ВВ056В7401СВ38D2В3576АСDC8425108 Владелец: ФЕДЕРАЛЬНАЯ СЛУЖБА ГОСУДАРСТВЕННОЙ РЕГИСТРАЦИИ, КАДАСТРА И КАРТОГРАФИИ Действителен: с 27.06.2023 по 19.09.2024	инициалы, фамилия
-------------------------------	---	-------------------

Выписка из Единого государственного реестра недвижимости об объекте недвижимости
Сведения о зарегистрированных правах

Земельный участок			
вид объекта недвижимости			
Лист № 1 раздела 2	Всего листов раздела 2: 3	Всего разделов: 8	Всего листов выписки: 49
27.02.2024г. № КУВИ-001/2024-57505705			
Кадастровый номер:		50:19:0040109:4	
1	Правообладатель (правообладатели):	1.1	Общество с ограниченной ответственностью "Агро Проперти Менеджмент", ИНН: 7702383526, ОГРН: 1157746440125
	Сведения о возможности предоставления третьим лицам персональных данных физического лица:	1.1.1	данные отсутствуют
2	Вид, номер, дата и время государственной регистрации права:	2.1	Собственность 50:19:0040109:4-50/019/2018-4 20.12.2018 09:54:50
3	Сведения об осуществлении государственной регистрации сделки, права без необходимого в силу закона согласия третьего лица, органа:	3.1	данные отсутствуют
4	Ограничение прав и обременение объекта недвижимости:		
	4.1 вид:	Запрещение регистрации	
	дата государственной регистрации:	20.02.2024 12:43:17	
	номер государственной регистрации:	50:19:0040109:4-50/215/2024-11	
	срок, на который установлены ограничение прав и обременение объекта недвижимости:	не установлен	
	лицо, в пользу которого установлены ограничение прав и обременение объекта недвижимости:	не определено	
	сведения о возможности предоставления третьим лицам персональных данных физического лица	данные отсутствуют	
	основание государственной регистрации:	Постановление судебного пристава-исполнителя ОСП по Юго-Восточному АО, № 811567212/7756 (883331/23/77056-ИП), выдан 19.02.2024, ОСП по Юго-Восточному АО	
	сведения об осуществлении государственной регистрации сделки, права, ограничения права без необходимого в силу закона согласия третьего лица, органа:	данные отсутствуют	
	сведения об управляющем залогом и о договоре управления залогом, если такой договор заключен для управления ипотекой:	данные отсутствуют	



ДОКУМЕНТ ПОДПИСАН
ЭЛЕКТРОННОЙ ПОДПИСЬЮ

Сертификат: 00BV056B7401CB38D2B3576ACDC8425108

Владелец: ФЕДЕРАЛЬНАЯ СЛУЖБА ГОСУДАРСТВЕННОЙ
РЕГИСТРАЦИИ, КАДАСТРА И КАРТОГРАФИИ
Действителен: с 27.06.2023 по 19.09.2024

полное наименование должности

инициалы, фамилия

Земельный участок		
вид объекта недвижимости		
Лист № 2 раздела 2	Всего листов раздела 2: 3	Всего разделов: 8
Всего листов выписки: 49		
27.02.2024г. № КУВИ-001/2024-57505705		
Кадастровый номер:	50:19:0040109:4	
	сведения о депозитарии, который осуществляет хранение бездвиженной документарной закладной или электронной закладной:	
	ведения о внесении изменений или дополнений в регистрационную запись об ипотеке:	
5	Договоры участия в долевом строительстве:	не зарегистрировано
6	Заявленные в судебном порядке права требования:	данные отсутствуют
7	Сведения о возможности предоставления третьим лицам персональных данных физического лица	данные отсутствуют
8	Сведения о возражении в отношении зарегистрированного права:	данные отсутствуют
9	Сведения о наличии решения об изъятии объекта недвижимости для государственных и муниципальных нужд:	данные отсутствуют
10	Сведения о невозможности государственной регистрации без личного участия правообладателя или его законного представителя:	данные отсутствуют
11	Правопритязания и сведения о наличии поступивших, но не рассмотренных заявлений о проведении государственной регистрации права (перехода, прекращения права), ограничения права или обременения объекта недвижимости, сделки в отношении объекта недвижимости:	отсутствуют

полное наименование должности	 <p>ДОКУМЕНТ ПОДПИСАН ЭЛЕКТРОННОЙ ПОДПИСЬЮ</p> <p>Сертификат: 00ВВ056В7401СВ38D2В3576АСDС8425108</p> <p>Владелец: ФЕДЕРАЛЬНАЯ СЛУЖБА ГОСУДАРСТВЕННОЙ РЕГИСТРАЦИИ, КАДАСТРА И КАРТОГРАФИИ</p> <p>Действителен: с 27.06.2023 по 19.09.2024</p>	инициалы, фамилия

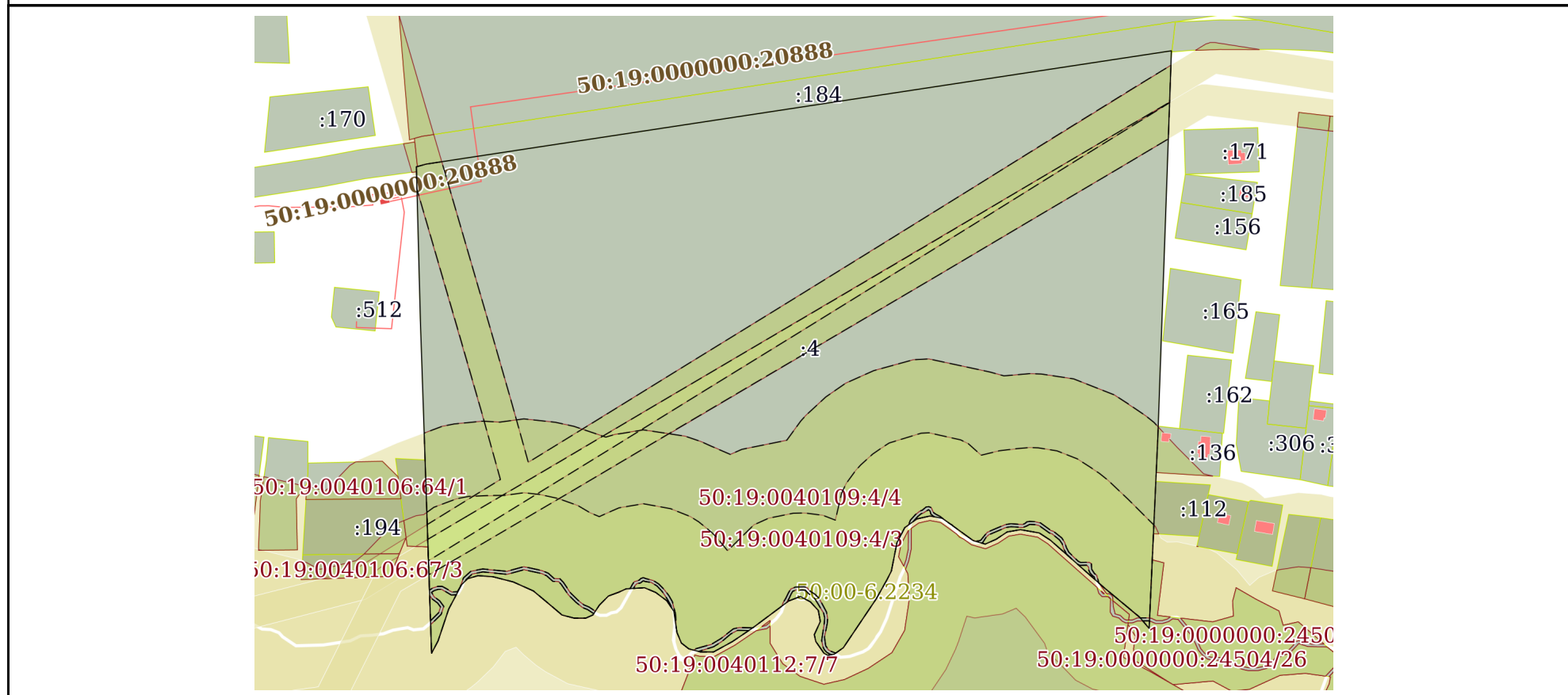
Земельный участок			
вид объекта недвижимости			
Лист № 3 раздела 2	Всего листов раздела 2: 3	Всего разделов: 8	Всего листов выписки: 49
27.02.2024г. № КУВИ-001/2024-57505705			
Кадастровый номер:		50:19:0040109:4	
11	Сведения о невозможности государственной регистрации перехода, прекращения, ограничения права на земельный участок из земель сельскохозяйственного назначения:	данные отсутствуют	

полное наименование должности	 ДОКУМЕНТ ПОДПИСАН ЭЛЕКТРОННОЙ ПОДПИСЬЮ Сертификат: 00ВВ056В7401СВ38D2В3576АСDС8425108 Владелец: ФЕДЕРАЛЬНАЯ СЛУЖБА ГОСУДАРСТВЕННОЙ РЕГИСТРАЦИИ, КАДАСТРА И КАРТОГРАФИИ Действителен: с 27.06.2023 по 19.09.2024	инициалы, фамилия
-------------------------------	---	-------------------

Выписка из Единого государственного реестра недвижимости об объекте недвижимости
Описание местоположения земельного участка

Земельный участок			
вид объекта недвижимости			
Лист № 1 раздела 3	Всего листов раздела 3: 1	Всего разделов: 8	Всего листов выписки: 49
27.02.2024г. № КУВИ-001/2024-57505705			
Кадастровый номер:		50:19:0040109:4	

План (чертеж, схема) земельного участка



Масштаб 1:4000 Условные обозначения:

полное наименование должности	 ДОКУМЕНТ ПОДПИСАН ЭЛЕКТРОННОЙ ПОДПИСЬЮ	инициалы, фамилия
	Сертификат: 00ВВ056В7401СВ38D2В3576АСDС8425108 Владелец: ФЕДЕРАЛЬНАЯ СЛУЖБА ГОСУДАРСТВЕННОЙ РЕГИСТРАЦИИ, КАДАСТРА И КАРТОГРАФИИ Действителен: с 27.06.2023 по 19.09.2024	

Выписка из Единого государственного реестра недвижимости об объекте недвижимости

Описание местоположения земельного участка

Земельный участок			
вид объекта недвижимости			
Лист № 1 раздела 3.1	Всего листов раздела 3.1: 3	Всего разделов: 8	Всего листов выписки: 49
27.02.2024г. № КУВИ-001/2024-57505705			
Кадастровый номер:		50:19:0040109:4	

Описание местоположения границ земельного участка							
№ п/п	Номер точки		Дирекционный угол	Горизонтальное проложение, м	Описание закрепления на местности	Кадастровые номера смежных участков	Сведения об адресах правообладателей смежных земельных участков
	начальная	конечная					
1	2	3	4	5	6	7	8
1	1.1.1	1.1.2	358°4.0'	176.62	данные отсутствуют	данные отсутствуют	данные отсутствуют
2	1.1.2	1.1.3	358°31.1'	104.06	данные отсутствуют	данные отсутствуют	данные отсутствуют
3	1.1.3	1.1.4	74°19.9'	6.81	данные отсутствуют	данные отсутствуют	данные отсутствуют
4	1.1.3	1.1.3			данные отсутствуют	50:19:0000000:23409(4)	адрес отсутствует
5	1.1.4	1.1.5	81°21.0'	509.89	данные отсутствуют	50:19:0040109:184	адрес отсутствует
6	1.1.5	1.1.6	182°0.7'	261.57	данные отсутствуют	данные отсутствуют	данные отсутствуют
7	1.1.6	1.1.7	182°36.0'	129.6	данные отсутствуют	данные отсутствуют	данные отсутствуют
8	1.1.6	1.1.6			данные отсутствуют	50:19:0040106:136	143103, обл. Московская, г. Руза, мкр. Северный, д. 2, кв. 35
9	1.1.7	1.1.8	319°29.8'	10.19	данные отсутствуют	50:19:0000000:24504(35)	данные отсутствуют
10	1.1.8	1.1.9	309°40.9'	30.74	данные отсутствуют	50:19:0000000:24504(35)	данные отсутствуют
11	1.1.9	1.1.10	311°30.4'	48.62	данные отсутствуют	данные отсутствуют	данные отсутствуют
12	1.1.10	1.1.11	303°0.7'	9.12	данные отсутствуют	данные отсутствуют	данные отсутствуют
13	1.1.11	1.1.12	279°58.0'	12.88	данные отсутствуют	данные отсутствуют	данные отсутствуют
14	1.1.12	1.1.13	260°11.9'	9.16	данные отсутствуют	данные отсутствуют	данные отсутствуют
15	1.1.13	1.1.14	236°21.8'	8.94	данные отсутствуют	данные отсутствуют	данные отсутствуют
16	1.1.14	1.1.15	246°12.2'	8.05	данные отсутствуют	данные отсутствуют	данные отсутствуют
17	1.1.15	1.1.16	285°50.5'	8.39	данные отсутствуют	данные отсутствуют	данные отсутствуют
18	1.1.16	1.1.17	306°2.0'	15.06	данные отсутствуют	данные отсутствуют	данные отсутствуют
19	1.1.17	1.1.18	305°37.4'	10.76	данные отсутствуют	данные отсутствуют	данные отсутствуют
20	1.1.18	1.1.19	280°42.4'	8.56	данные отсутствуют	данные отсутствуют	данные отсутствуют
21	1.1.19	1.1.20	257°15.0'	8.97	данные отсутствуют	данные отсутствуют	данные отсутствуют



ДОКУМЕНТ ПОДПИСАН
ЭЛЕКТРОННОЙ ПОДПИСЬЮ

Сертификат: 00BV056B7401CB38D2B3576ACDC8425108

Владелец: ФЕДЕРАЛЬНАЯ СЛУЖБА ГОСУДАРСТВЕННОЙ
РЕГИСТРАЦИИ, КАДАСТРА И КАРТОГРАФИИ
Действителен: с 27.06.2023 по 19.09.2024

полное наименование должности

инициалы, фамилия

Земельный участок

вид объекта недвижимости

Лист № 2 раздела 3.1

Всего листов раздела 3.1: 3

Всего разделов: 8

Всего листов выписки: 49

27.02.2024г. № КУВИ-001/2024-57505705

Кадастровый номер:

50:19:0040109:4

1	2	3	4	5	6	7	8
22	1.1.20	1.1.21	234°30.4`	7.41	данные отсутствуют	данные отсутствуют	данные отсутствуют
23	1.1.21	1.1.22	234°33.6`	2.72	данные отсутствуют	данные отсутствуют	данные отсутствуют
24	1.1.22	1.1.23	207°19.1`	11.57	данные отсутствуют	данные отсутствуют	данные отсутствуют
25	1.1.23	1.1.24	191°6.1`	19.47	данные отсутствуют	данные отсутствуют	данные отсутствуют
26	1.1.24	1.1.25	206°48.4`	6.39	данные отсутствуют	данные отсутствуют	данные отсутствуют
27	1.1.25	1.1.26	209°18.0`	15.18	данные отсутствуют	данные отсутствуют	данные отсутствуют
28	1.1.26	1.1.27	213°57.0`	39.73	данные отсутствуют	данные отсутствуют	данные отсутствуют
29	1.1.27	1.1.28	234°35.6`	7.59	данные отсутствуют	данные отсутствуют	данные отсутствуют
30	1.1.28	1.1.29	260°36.1`	4.47	данные отсутствуют	данные отсутствуют	данные отсутствуют
31	1.1.29	1.1.30	300°22.1`	2.97	данные отсутствуют	данные отсутствуют	данные отсутствуют
32	1.1.30	1.1.31	325°14.6`	9.54	данные отсутствуют	данные отсутствуют	данные отсутствуют
33	1.1.31	1.1.32	347°29.0`	4.75	данные отсутствуют	данные отсутствуют	данные отсутствуют
34	1.1.32	1.1.33	24°41.8`	9.74	данные отсутствуют	данные отсутствуют	данные отсутствуют
35	1.1.33	1.1.34	349°50.2`	7.65	данные отсутствуют	данные отсутствуют	данные отсутствуют
36	1.1.34	1.1.35	317°15.2`	7.91	данные отсутствуют	данные отсутствуют	данные отсутствуют
37	1.1.35	1.1.36	298°5.4`	7.73	данные отсутствуют	данные отсутствуют	данные отсутствуют
38	1.1.36	1.1.37	248°43.3`	8.35	данные отсутствуют	данные отсутствуют	данные отсутствуют
39	1.1.37	1.1.38	233°15.1`	30.45	данные отсутствуют	данные отсутствуют	данные отсутствуют
40	1.1.38	1.1.39	235°59.0`	16.59	данные отсутствуют	данные отсутствуют	данные отсутствуют
41	1.1.39	1.1.40	241°11.2`	14.59	данные отсутствуют	данные отсутствуют	данные отсутствуют
42	1.1.40	1.1.41	270°0.0`	8.79	данные отсутствуют	данные отсутствуют	данные отсутствуют
43	1.1.41	1.1.42	285°5.3`	8.18	данные отсутствуют	данные отсутствуют	данные отсутствуют
44	1.1.42	1.1.43	307°55.8`	6.38	данные отсутствуют	данные отсутствуют	данные отсутствуют
45	1.1.43	1.1.44	337°19.4`	7.78	данные отсутствуют	данные отсутствуют	данные отсутствуют
46	1.1.44	1.1.45	351°37.7`	14.42	данные отсутствуют	данные отсутствуют	данные отсутствуют
47	1.1.45	1.1.46	326°23.0`	8.63	данные отсутствуют	данные отсутствуют	данные отсутствуют
48	1.1.46	1.1.47	306°48.5`	9.33	данные отсутствуют	данные отсутствуют	данные отсутствуют
49	1.1.47	1.1.48	292°52.7`	8.21	данные отсутствуют	данные отсутствуют	данные отсутствуют
50	1.1.48	1.1.49	266°28.5`	12.52	данные отсутствуют	данные отсутствуют	данные отсутствуют



ДОКУМЕНТ ПОДПИСАН
ЭЛЕКТРОННОЙ ПОДПИСЬЮ

Сертификат: 00BV056B7401CB38D2B3576ACDC8425108

Владелец: ФЕДЕРАЛЬНАЯ СЛУЖБА ГОСУДАРСТВЕННОЙ

РЕГИСТРАЦИИ, КАДАСТРА И КАРТОГРАФИИ

Действителен: с 27.06.2023 по 19.09.2024

полное наименование должности

инициалы, фамилия

Земельный участок

вид объекта недвижимости

Лист № 3 раздела 3.1

Всего листов раздела 3.1: 3

Всего разделов: 8

Всего листов выписки: 49

27.02.2024г. № КУВИ-001/2024-57505705

Кадастровый номер:

50:19:0040109:4

1	2	3	4	5	6	7	8
51	1.1.49	1.1.50	245°7.6'	5.3	данные отсутствуют	данные отсутствуют	данные отсутствуют
52	1.1.50	1.1.51	249°57.5'	7.56	данные отсутствуют	данные отсутствуют	данные отсутствуют
53	1.1.51	1.1.52	224°54.4'	8.63	данные отсутствуют	данные отсутствуют	данные отсутствуют
54	1.1.52	1.1.53	213°41.4'	8.11	данные отсутствуют	данные отсутствуют	данные отсутствуют
55	1.1.53	1.1.54	246°2.9'	5.2	данные отсутствуют	данные отсутствуют	данные отсутствуют
56	1.1.54	1.1.55	270°0.0'	7.87	данные отсутствуют	данные отсутствуют	данные отсутствуют
57	1.1.55	1.1.56	284°27.7'	8.49	данные отсутствуют	данные отсутствуют	данные отсутствуют
58	1.1.56	1.1.57	310°28.8'	10.77	данные отсутствуют	данные отсутствуют	данные отсутствуют
59	1.1.57	1.1.58	309°49.3'	14.49	данные отсутствуют	данные отсутствуют	данные отсутствуют
60	1.1.58	1.1.59	294°5.5'	14.92	данные отсутствуют	данные отсутствуют	данные отсутствуют
61	1.1.59	1.1.60	284°23.9'	14.2	данные отсутствуют	данные отсутствуют	данные отсутствуют
62	1.1.60	1.1.61	274°11.7'	10.12	данные отсутствуют	данные отсутствуют	данные отсутствуют
63	1.1.61	1.1.62	253°36.4'	7.37	данные отсутствуют	данные отсутствуют	данные отсутствуют
64	1.1.62	1.1.63	225°4.4'	5.55	данные отсутствуют	данные отсутствуют	данные отсутствуют
65	1.1.63	1.1.64	207°58.7'	18.86	данные отсутствуют	данные отсутствуют	данные отсутствуют
66	1.1.64	1.1.65	198°27.1'	22.72	данные отсутствуют	данные отсутствуют	данные отсутствуют
67	1.1.65	1.1.66	207°49.4'	9.36	данные отсутствуют	данные отсутствуют	данные отсутствуют
68	1.1.66	1.1.1	358°4.7'	48.64	данные отсутствуют	данные отсутствуют	данные отсутствуют



ДОКУМЕНТ ПОДПИСАН
ЭЛЕКТРОННОЙ ПОДПИСЬЮ

Сертификат: 00BV056B7401CB38D2B3576ACDC8425108

Владелец: ФЕДЕРАЛЬНАЯ СЛУЖБА ГОСУДАРСТВЕННОЙ

РЕГИСТРАЦИИ, КАДАСТРА И КАРТОГРАФИИ

Действителен: с 27.06.2023 по 19.09.2024

полное наименование должности

инициалы, фамилия

Выписка из Единого государственного реестра недвижимости об объекте недвижимости

Описание местоположения земельного участка

Земельный участок			
вид объекта недвижимости			
Лист № 1 раздела 3.2	Всего листов раздела 3.2: 3	Всего разделов: 8	Всего листов выписки: 49
27.02.2024г. № КУВИ-001/2024-57505705			
Кадастровый номер:		50:19:0040109:4	

Сведения о характерных точках границы земельного участка				
Система координат МСК-50, зона 1				
Номер точки	Координаты, м		Описание закрепления на местности	Средняя квадратичная погрешность определения координат характерных точек границ земельного участка, м
	X	Y		
1	2	3	4	5
1	469475.78	1277572.59	-	0.1
2	469652.3	1277566.63	-	0.1
3	469756.33	1277563.94	-	0.1
4	469758.17	1277570.5	-	0.1
5	469834.86	1278074.59	-	0.1
6	469573.45	1278065.41	-	0.1
7	469443.98	1278059.53	-	0.1
8	469451.73	1278052.91	-	0.1
9	469471.36	1278029.25	-	0.1
10	469503.58	1277992.84	-	0.1
11	469508.55	1277985.19	-	0.1
12	469510.78	1277972.5	-	0.1
13	469509.22	1277963.47	-	0.1
14	469504.27	1277956.03	-	0.1
15	469501.02	1277948.66	-	0.1
16	469503.31	1277940.59	-	0.1
17	469512.17	1277928.41	-	0.1
18	469518.44	1277919.66	-	0.1
19	469520.03	1277911.25	-	0.1
20	469518.05	1277902.5	-	0.1
21	469513.75	1277896.47	-	0.1
22	469512.17	1277894.25	-	0.1



ДОКУМЕНТ ПОДПИСАН
ЭЛЕКТРОННОЙ ПОДПИСЬЮ

Сертификат: 00ВВ056В7401СВ38D2В3576АСDС8425108

Владелец: ФЕДЕРАЛЬНАЯ СЛУЖБА ГОСУДАРСТВЕННОЙ
РЕГИСТРАЦИИ, КАДАСТРА И КАРТОГРАФИИ
Действителен: с 27.06.2023 по 19.09.2024

полное наименование должности

инициалы, фамилия

Земельный участок

вид объекта недвижимости

Лист № 2 раздела 3.2

Всего листов раздела 3.2: 3

Всего разделов: 8

Всего листов выписки: 49

27.02.2024г. № КУВИ-001/2024-57505705

Кадастровый номер:

50:19:0040109:4

1	2	3	4	5
23	469501.89	1277888.94	-	0.1
24	469482.78	1277885.19	-	0.1
25	469477.08	1277882.31	-	0.1
26	469463.84	1277874.88	-	0.1
27	469430.88	1277852.69	-	0.1
28	469426.48	1277846.5	-	0.1
29	469425.75	1277842.09	-	0.1
30	469427.25	1277839.53	-	0.1
31	469435.09	1277834.09	-	0.1
32	469439.73	1277833.06	-	0.1
33	469448.58	1277837.13	-	0.1
34	469456.11	1277835.78	-	0.1
35	469461.92	1277830.41	-	0.1
36	469465.56	1277823.59	-	0.1
37	469462.53	1277815.81	-	0.1
38	469444.31	1277791.41	-	0.1
39	469435.03	1277777.66	-	0.1
40	469428	1277764.88	-	0.1
41	469428	1277756.09	-	0.1
42	469430.13	1277748.19	-	0.1
43	469434.05	1277743.16	-	0.1
44	469441.23	1277740.16	-	0.1
45	469455.5	1277738.06	-	0.1
46	469462.69	1277733.28	-	0.1
47	469468.28	1277725.81	-	0.1
48	469471.47	1277718.25	-	0.1
49	469470.7	1277705.75	-	0.1
50	469468.47	1277700.94	-	0.1
51	469465.88	1277693.84	-	0.1



ДОКУМЕНТ ПОДПИСАН
ЭЛЕКТРОННОЙ ПОДПИСЬЮ

Сертификат: 00ВВ056В7401СВ38D2В3576АСDС8425108

Владелец: ФЕДЕРАЛЬНАЯ СЛУЖБА ГОСУДАРСТВЕННОЙ

РЕГИСТРАЦИИ, КАДАСТРА И КАРТОГРАФИИ

Действителен: с 27.06.2023 по 19.09.2024

полное наименование должности

инициалы, фамилия

Земельный участок

вид объекта недвижимости

Лист № 3 раздела 3.2

Всего листов раздела 3.2: 3

Всего разделов: 8

Всего листов выписки: 49

27.02.2024г. № КУВИ-001/2024-57505705

Кадастровый номер:

50:19:0040109:4

1	2	3	4	5
52	469459.77	1277687.75	-	0.1
53	469453.02	1277683.25	-	0.1
54	469450.91	1277678.5	-	0.1
55	469450.91	1277670.63	-	0.1
56	469453.03	1277662.41	-	0.1
57	469460.02	1277654.22	-	0.1
58	469469.3	1277643.09	-	0.1
59	469475.39	1277629.47	-	0.1
60	469478.92	1277615.72	-	0.1
61	469479.66	1277605.63	-	0.1
62	469477.58	1277598.56	-	0.1
63	469473.66	1277594.63	-	0.1
64	469457	1277585.78	-	0.1
65	469435.45	1277578.59	-	0.1
66	469427.17	1277574.22	-	0.1
1	469475.78	1277572.59	-	0.1



ДОКУМЕНТ ПОДПИСАН
ЭЛЕКТРОННОЙ ПОДПИСЬЮ

Сертификат: 00ВВ056В7401СВ38D2В3576АСDС8425108

Владелец: ФЕДЕРАЛЬНАЯ СЛУЖБА ГОСУДАРСТВЕННОЙ

РЕГИСТРАЦИИ, КАДАСТРА И КАРТОГРАФИИ

Действителен: с 27.06.2023 по 19.09.2024

полное наименование должности

инициалы, фамилия

Земельный участок

вид объекта недвижимости

Лист № 3 раздела 4

Всего листов раздела 4: 4

Всего разделов: 8

Всего листов выписки: 49

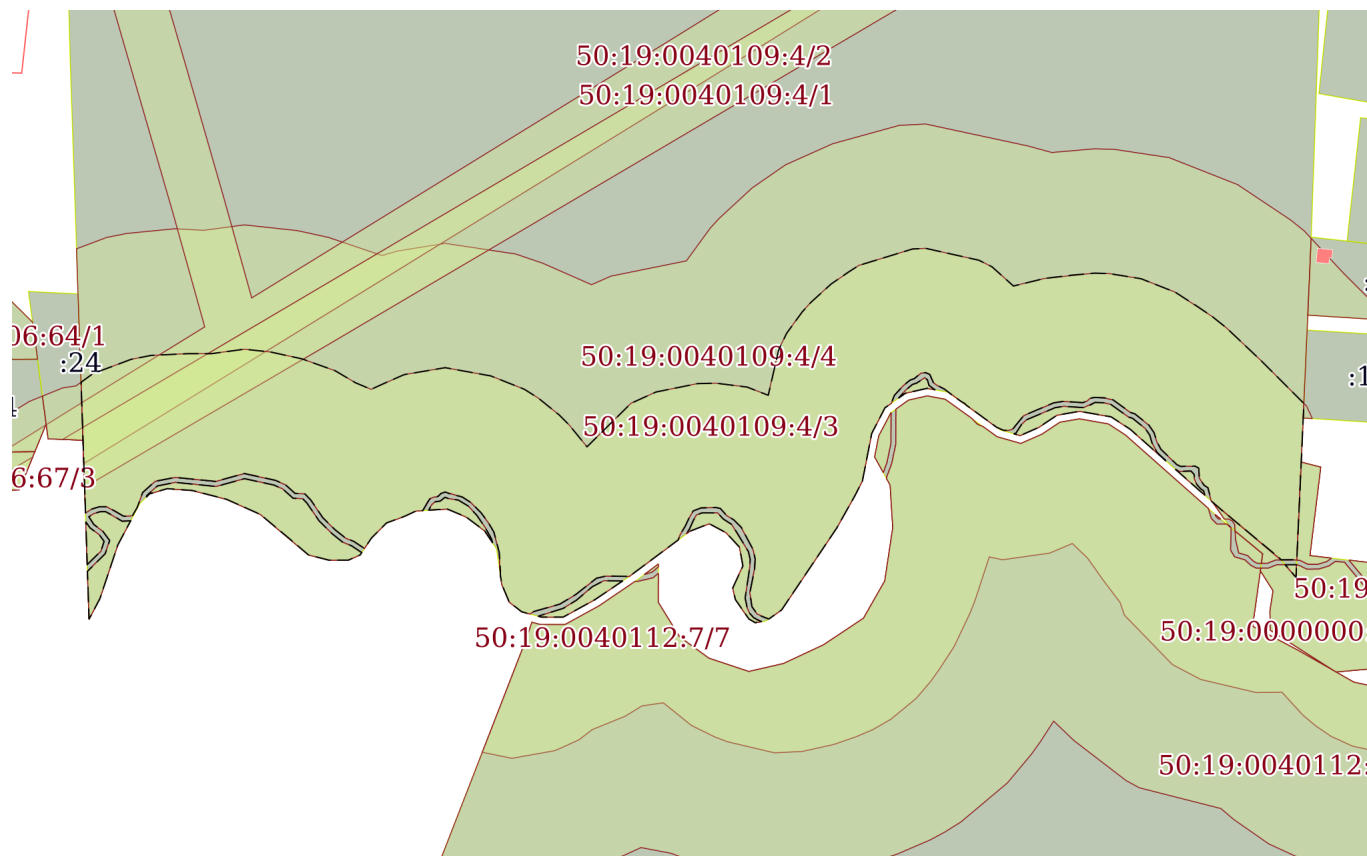
27.02.2024г. № КУВИ-001/2024-57505705

Кадастровый номер:

50:19:0040109:4

План (чертеж, схема) части земельного участка

Учетный номер части: 50:19:0040109:4/3



Масштаб 1:3000

Условные обозначения:



ДОКУМЕНТ ПОДПИСАН
ЭЛЕКТРОННОЙ ПОДПИСЬЮ

Сертификат: 00ВВ056В7401СВ38D2В3576АСDC8425108

Владелец: ФЕДЕРАЛЬНАЯ СЛУЖБА ГОСУДАРСТВЕННОЙ

РЕГИСТРАЦИИ, КАДАСТРА И КАРТОГРАФИИ

Действителен: с 27.06.2023 по 19.09.2024

полное наименование должности

инициалы, фамилия

Земельный участок

вид объекта недвижимости

Лист № 4 раздела 4

Всего листов раздела 4: 4

Всего разделов: 8

Всего листов выписки: 49

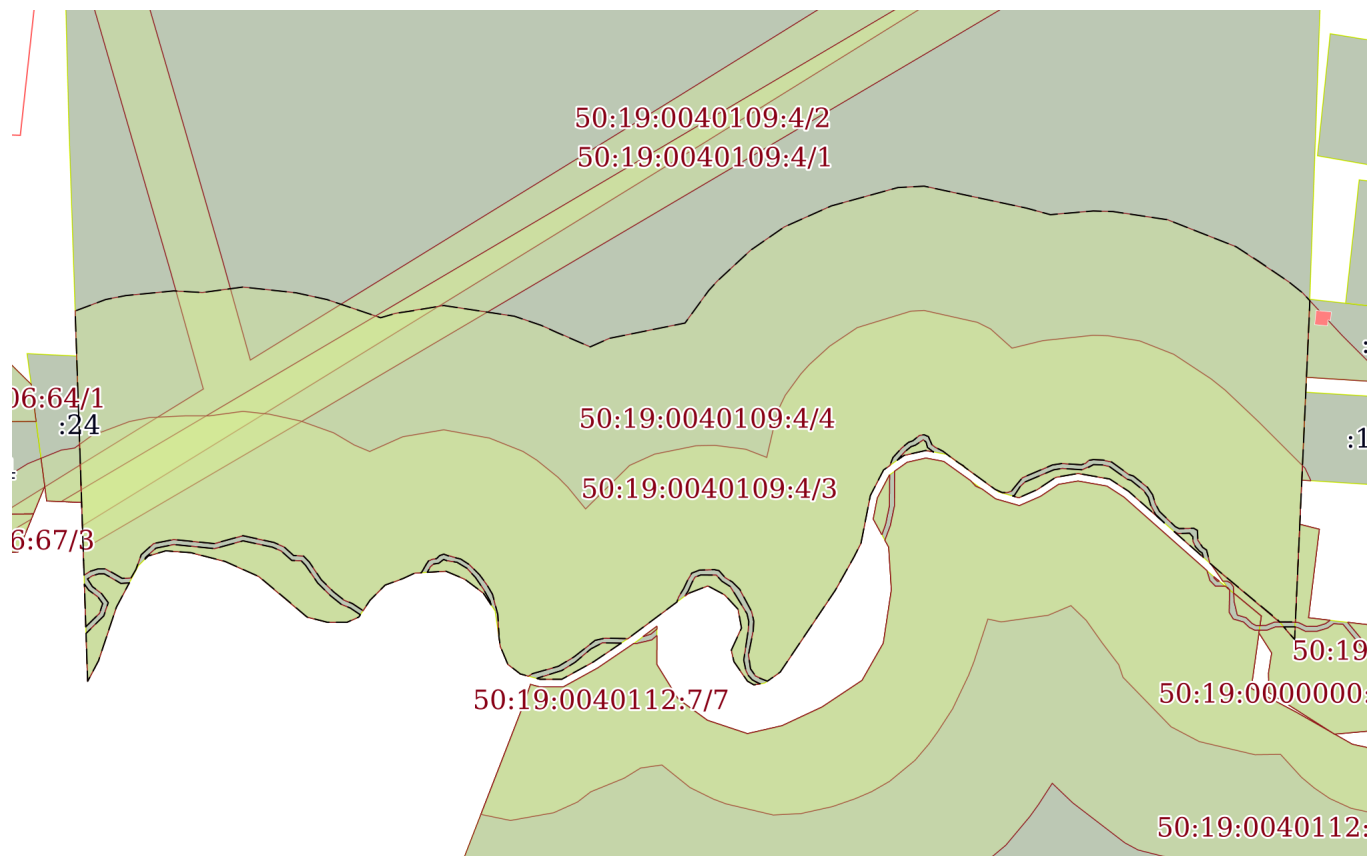
27.02.2024г. № КУВИ-001/2024-57505705

Кадастровый номер:

50:19:0040109:4

План (чертеж, схема) части земельного участка

Учетный номер части: 50:19:0040109:4/4



Масштаб 1:3000

Условные обозначения:

ДОКУМЕНТ ПОДПИСАН
ЭЛЕКТРОННОЙ ПОДПИСЬЮ

Сертификат: 00ВВ056В7401СВ38D2В3576АСDC8425108

Владелец: ФЕДЕРАЛЬНАЯ СЛУЖБА ГОСУДАРСТВЕННОЙ

РЕГИСТРАЦИИ, КАДАСТРА И КАРТОГРАФИИ

Действителен: с 27.06.2023 по 19.09.2024

ПОЛНОЕ НАИМЕНОВАНИЕ ДОЛЖНОСТИ

инициалы, фамилия

Выписка из Единого государственного реестра недвижимости об объекте недвижимости
Сведения о частях земельного участка

Земельный участок			
вид объекта недвижимости			
Лист № 1 раздела 4.1	Всего листов раздела 4.1: 5	Всего разделов: 8	Всего листов выписки: 49
27.02.2024г. № КУВИ-001/2024-57505705			
Кадастровый номер:		50:19:0040109:4	

Учетный номер части	Площадь, м2	Содержание ограничения в использовании или ограничения права на объект недвижимости или обременения объекта недвижимости
1	2	3
50:19:0040109:4/1	12374	<p>вид ограничения (обременения): ограничения прав на земельный участок, предусмотренные статьей 56 Земельного кодекса Российской Федерации; Срок действия: не установлен; реквизиты документа-основания: постановление Правительства Российской Федерации "О некоторых вопросах установления охранных зон объектов электросетевого хозяйства" от 26.08.2013 № 736; Содержание ограничения (обременения): Ограничение использования объектов недвижимости в границах зоны предусмотрено Постановлением Правительства РФ от 24 февраля 2009 г. № 160 "О порядке установления охранных зон объектов электросетевого хозяйства и особых условий использования земельных участков, расположенных в границах таких зон" п.8,9,10: 8. В охранных зонах запрещается осуществлять любые действия, которые могут нарушить безопасную работу объектов электросетевого хозяйства, в том числе привести к их повреждению или уничтожению, и (или) повлечь причинение вреда жизни, здоровью граждан и имуществу физических или юридических лиц, а также повлечь нанесение экологического ущерба и возникновение пожаров, в том числе: а) набрасывать на провода и опоры воздушных линий электропередачи посторонние предметы, а также подниматься на опоры воздушных линий электропередачи; б) размещать любые объекты и предметы (материалы) в пределах созданных в соответствии с требованиями нормативно-технических документов проходов и подъездов для доступа к объектам электросетевого хозяйства, а также проводить любые работы и возводить сооружения, которые могут препятствовать доступу к объектам электросетевого хозяйства, без создания необходимых для такого доступа проходов и подъездов; в) находиться в пределах огороженной территории и помещениях распределительных устройств и подстанций, открывать двери и люки распределительных устройств и подстанций, производить переключения и подключения в электрических сетях (указанное требование не распространяется на работников, занятых выполнением разрешенных в установленном порядке работ), разводить огонь в пределах охранных зон вводных и распределительных устройств, подстанций, воздушных линий электропередачи, а также в охранных зонах кабельных линий электропередачи; г) размещать свалки; д) производить работы ударными механизмами, сбрасывать тяжести массой свыше 5 тонн, производить сброс и слив едких и коррозионных веществ и горюче-смазочных материалов (в охранных зонах подземных кабельных линий электропередачи). 9. В охранных зонах, установленных для объектов электросетевого хозяйства напряжением свыше 1000 вольт, помимо действий, предусмотренных пунктом 8 настоящих Правил, запрещается: а) складировать или размещать хранилища любых, в том числе горюче-смазочных, материалов; б) размещать детские и спортивные площадки, стадионы,</p>



ДОКУМЕНТ ПОДПИСАН
ЭЛЕКТРОННОЙ ПОДПИСЬЮ

Сертификат: 00BV056B7401CB38D2B3576ACDC8425108

Владелец: ФЕДЕРАЛЬНАЯ СЛУЖБА ГОСУДАРСТВЕННОЙ
РЕГИСТРАЦИИ, КАДАСТРА И КАРТОГРАФИИ
Действителен: с 27.06.2023 по 19.09.2024

полное наименование должности

инициалы, фамилия

Земельный участок			
вид объекта недвижимости			

Лист № 2 раздела 4.1	Всего листов раздела 4.1: 5	Всего разделов: 8	Всего листов выписки: 49
----------------------	-----------------------------	-------------------	--------------------------

27.02.2024г. № КУВИ-001/2024-57505705

Кадастровый номер: 50:19:0040109:4

		<p>рынки, торговые точки, полевые станы, загоны для скота, гаражи и стоянки всех видов машин и механизмов, проводить любые мероприятия, связанные с большим скоплением людей, не занятых выполнением разрешенных в установленном порядке работ (в охранных зонах воздушных линий электропередачи); (в ред. Постановления Правительства РФ от 26.08.2013 N 736) в) использовать (запускать) любые летательные аппараты, в том числе воздушных змеев, спортивные модели летательных аппаратов (в охранных зонах воздушных линий электропередачи); г) бросать якоря с судов и осуществлять их проход с отданными якорями, цепями, лотами, волокушами и тралами (в охранных зонах подводных кабельных линий электропередачи); д) осуществлять проход судов с поднятыми стрелами кранов и других механизмов (в охранных зонах воздушных линий электропередачи). 10. В пределах охранных зон без письменного решения о согласовании сетевых организаций юридическим и физическим лицам запрещаются: а) строительство, капитальный ремонт, реконструкция или снос зданий и сооружений; б) горные, взрывные, мелиоративные работы, в том числе связанные с временным затоплением земель; в) посадка и вырубка деревьев и кустарников; г) дноуглубительные, землечерпальные и погрузочно-разгрузочные работы, добыча рыбы, других водных животных и растений придонными орудиями лова, устройство водопоев, колка и заготовка льда (в охранных зонах подводных кабельных линий электропередачи); и т.д.; Реестровый номер границы: 50.19.2.138</p>
50:19:0040109:4/2	17137	<p>вид ограничения (обременения): ограничения прав на земельный участок, предусмотренные статьей 56 Земельного кодекса Российской Федерации; Срок действия: не установлен; реквизиты документа-основания: постановление Правительства Российской Федерации "О некоторых вопросах установления охранных зон объектов электросетевого хозяйства" от 26.08.2013 № 736; Содержание ограничения (обременения): Ограничение использования объектов недвижимости в границах зоны предусмотрено Постановлением Правительства РФ от 24 февраля 2009 г. № 160 "О порядке установления охранных зон объектов электросетевого хозяйства и особых условий использования земельных участков, расположенных в границах таких зон" п.8,9,10: 8. В охранных зонах запрещается осуществлять любые действия, которые могут нарушить безопасную работу объектов электросетевого хозяйства, в том числе привести к их повреждению или уничтожению, и (или) повлечь причинение вреда жизни, здоровью граждан и имуществу физических или юридических лиц, а также повлечь нанесение экологического ущерба и возникновение пожаров, в том числе: а) набрасывать на провода и опоры воздушных линий электропередачи посторонние предметы, а также подниматься на опоры воздушных линий электропередачи; б) размещать любые объекты и предметы (материалы) в пределах созданных в соответствии с требованиями нормативно-технических документов проходов и подъездов для доступа к объектам электросетевого хозяйства, а также проводить любые работы и возводить сооружения, которые могут препятствовать доступу к объектам электросетевого хозяйства, без создания необходимых для такого доступа проходов и подъездов; в) находиться в пределах огороженной территории и помещениях распределительных устройств и подстанций, открывать двери и люки распределительных устройств и подстанций, производить переключения и подключения в электрических сетях (указанное требование не распространяется на работников, занятых выполнением разрешенных в</p>



ДОКУМЕНТ ПОДПИСАН
ЭЛЕКТРОННОЙ ПОДПИСЬЮ

Сертификат: 00BV056B7401CB38D2B3576ACDC8425108

Владелец: ФЕДЕРАЛЬНАЯ СЛУЖБА ГОСУДАРСТВЕННОЙ

РЕГИСТРАЦИИ, КАДАСТРА И КАРТОГРАФИИ

Действителен: с 27.06.2023 по 19.09.2024

полное наименование должности

инициалы, фамилия

Земельный участок			
вид объекта недвижимости			
Лист № 3 раздела 4.1	Всего листов раздела 4.1: 5	Всего разделов: 8	Всего листов выписки: 49

27.02.2024г. № КУВИ-001/2024-57505705

Кадастровый номер:

50:19:0040109:4

		<p>установленном порядке работ), разводить огонь в пределах охранных зон вводных и распределительных устройств, подстанций, воздушных линий электропередачи, а также в охранных зонах кабельных линий электропередачи; г) размещать свалки; д) производить работы ударными механизмами, сбрасывать тяжести массой свыше 5 тонн, производить сброс и слив едких и коррозионных веществ и горюче-смазочных материалов (в охранных зонах подземных кабельных линий электропередачи). 9. В охранных зонах, установленных для объектов электросетевого хозяйства напряжением свыше 1000 вольт, помимо действий, предусмотренных пунктом 8 настоящих Правил, запрещается: а) складировать или размещать хранилища любых, в том числе горюче-смазочных, материалов; б) размещать детские и спортивные площадки, стадионы, рынки, торговые точки, полевые станы, загоны для скота, гаражи и стоянки всех видов машин и механизмов, проводить любые мероприятия, связанные с большим скоплением людей, не занятых выполнением разрешенных в установленном порядке работ (в охранных зонах воздушных линий электропередачи); (в ред. Постановления Правительства РФ от 26.08.2013 N 736) в) использовать (запускать) любые летательные аппараты, в том числе воздушных змеев, спортивные модели летательных аппаратов (в охранных зонах воздушных линий электропередачи); г) бросать якоря с судов и осуществлять их проход с отданными якорями, цепями, лотами, волокушами и тралами (в охранных зонах подводных кабельных линий электропередачи); д) осуществлять проход судов с поднятыми стрелами кранов и других механизмов (в охранных зонах воздушных линий электропередачи). 10. В пределах охранных зон без письменного решения о согласовании сетевых организаций юридическим и физическим лицам запрещаются: а) строительство, капитальный ремонт, реконструкция или снос зданий и сооружений; б) горные, взрывные, мелиоративные работы, в том числе связанные с временным затоплением земель; в) посадка и вырубка деревьев и кустарников; г) дноуглубительные, землечерпальные и погрузочно-разгрузочные работы, добыча рыбы, других водных животных и растений придонными орудиями лова, устройство водопоев, колка и заготовка льда (в охранных зонах подводных кабельных линий электропередачи); и т.д.; Реестровый номер границы: 50.00.2.612</p>
50:19:0040109:4/3	32891	<p>вид ограничения (обременения): ограничения прав на земельный участок, предусмотренные статьей 56 Земельного кодекса Российской Федерации; Срок действия: не установлен; реквизиты документа-основания: об определении местоположения береговых линий (границ водных объектов), установлении границ водоохранных зон, прибрежных защитных полос водных объектов на территории Московской области от 14.09.2023 № 2307-РМ выдан: Министерство экологии и природопользования Московской области ; Содержание ограничения (обременения): Устанавливается бессрочно. В соответствии со статьей 65 частью 15 Водного кодекса Российской Федерации №74-ФЗ от 03.06.2006 г. в границах прибрежных защитных полос запрещаются: 1) использование сточных вод в целях повышения почвенного плодородия; 2) размещение кладбищ, скотомогильников, объектов размещения отходов производства и потребления, химических, взрывчатых, токсичных, отравляющих и ядовитых веществ, пунктов захоронения радиоактивных отходов, а также загрязнение территории загрязняющими веществами, предельно допустимые концентрации которых в водах водных объектов рыбохозяйственного</p>



ДОКУМЕНТ ПОДПИСАН
ЭЛЕКТРОННОЙ ПОДПИСЬЮ

Сертификат: 00BV056B7401CB38D2B3576ACDC8425108

Владелец: ФЕДЕРАЛЬНАЯ СЛУЖБА ГОСУДАРСТВЕННОЙ

РЕГИСТРАЦИИ, КАДАСТРА И КАРТОГРАФИИ

Действителен: с 27.06.2023 по 19.09.2024

полное наименование должности

инициалы, фамилия

Земельный участок			
вид объекта недвижимости			

Лист № 4 раздела 4.1	Всего листов раздела 4.1: 5	Всего разделов: 8	Всего листов выписки: 49
----------------------	-----------------------------	-------------------	--------------------------

27.02.2024г. № КУВИ-001/2024-57505705

Кадастровый номер:	50:19:0040109:4
--------------------	-----------------

		<p>значения не установлены; 3) осуществление авиационных мер по борьбе с вредными организмами; 4) движение и стоянка транспортных средств (кроме специальных транспортных средств), за исключением их движения по дорогам и стоянки на дорогах и в специально оборудованных местах, имеющих твердое покрытие; 5) строительство и реконструкция автозаправочных станций, складов горюче-смазочных материалов (за исключением случаев, если автозаправочные станции, склады горюче-смазочных материалов размещены на территориях портов, инфраструктуры внутренних водных путей, в том числе баз (сооружений) для стоянки маломерных судов, объектов органов федеральной службы безопасности), станций технического обслуживания, используемых для технического осмотра и ремонта транспортных средств, осуществление мойки транспортных средств; 6) хранение пестицидов и агрохимикатов (за исключением хранения агрохимикатов в специализированных хранилищах на территориях морских портов за пределами границ прибрежных защитных полос), применение пестицидов и агрохимикатов; 7) сброс сточных, в том числе дренажных, вод; 8) разведка и добыча общераспространенных полезных ископаемых (за исключением случаев, если разведка и добыча общераспространенных полезных ископаемых осуществляются пользователями недр, осуществляющими разведку и добычу иных видов полезных ископаемых, в границах предоставленных им в соответствии с законодательством Российской Федерации о недрах горных отводов и (или) геологических отводов на основании утвержденного технического проекта в соответствии со статьей 19.1 Закона Российской Федерации от 21 февраля 1992 года N 2395-1 "О недрах"). В соответствии со статьей 65 частью 17. В границах прибрежных защитных полос наряду с установленными частью 15 настоящей статьи ограничениями запрещаются: 1) распашка земель; 2) размещение отвалов размываемых грунтов; 3) выпас сельскохозяйственных животных и организация для них летних лагерей, ванн.; Реестровый номер границы: 50:00-6.2234; Вид объекта реестра границ: Зона с особыми условиями использования территории; Вид зоны по документу: Прибрежная защитная полоса река Педня Правая; Тип зоны: Прибрежная защитная полоса</p>
50:19:0040109:4/4	60069	<p>вид ограничения (обременения): ограничения прав на земельный участок, предусмотренные статьей 56 Земельного кодекса Российской Федерации; Срок действия: не установлен; реквизиты документа-основания: распоряжение «Об определении местоположения береговых линий (границ водных объектов), установлении границ водоохранных зон, прибрежных защитных полос водных объектов на территории Московской области» от 14.09.2023 № 2307-РМ выдан: Министерство экологии и природопользования Московской области; Содержание ограничения (обременения): Устанавливается бессрочно. В соответствии со статьей 65 частью 15 Водного кодекса Российской Федерации №74-ФЗ от 03.06.2006 г. в границах водоохранных зон запрещаются: 1) использование сточных вод в целях повышения почвенного плодородия; 2) размещение кладбищ, скотомогильников, объектов размещения отходов производства и потребления, химических, взрывчатых, токсичных, отравляющих и ядовитых веществ, пунктов захоронения радиоактивных отходов, а также загрязнение территории загрязняющими веществами, предельно допустимые концентрации которых в водах водных объектов рыбохозяйственного значения не установлены; 3) осуществление авиационных мер по борьбе с вредными организмами; 4) движение и стоянка</p>



ДОКУМЕНТ ПОДПИСАН
ЭЛЕКТРОННОЙ ПОДПИСЬЮ

Сертификат: 00BV056B7401CB38D2B3576ACDC8425108

Владелец: ФЕДЕРАЛЬНАЯ СЛУЖБА ГОСУДАРСТВЕННОЙ

РЕГИСТРАЦИИ, КАДАСТРА И КАРТОГРАФИИ

Действителен: с 27.06.2023 по 19.09.2024

полное наименование должности

инициалы, фамилия

Земельный участок			
вид объекта недвижимости			
Лист № 5 раздела 4.1	Всего листов раздела 4.1: 5	Всего разделов: 8	Всего листов выписки: 49
27.02.2024г. № КУВИ-001/2024-57505705			
Кадастровый номер:		50:19:0040109:4	
		<p>транспортных средств (кроме специальных транспортных средств), за исключением их движения по дорогам и стоянки на дорогах и в специально оборудованных местах, имеющих твердое покрытие; 5) строительство и реконструкция автозаправочных станций, складов горюче-смазочных материалов (за исключением случаев, если автозаправочные станции, склады горюче-смазочных материалов размещены на территориях портов, инфраструктуры внутренних водных путей, в том числе баз (сооружений) для стоянки маломерных судов, объектов органов федеральной службы безопасности), станций технического обслуживания, используемых для технического осмотра и ремонта транспортных средств, осуществление мойки транспортных средств; 6) хранение пестицидов и агрохимикатов (за исключением хранения агрохимикатов в специализированных хранилищах на территориях морских портов за пределами границ прибрежных защитных полос), применение пестицидов и агрохимикатов; 7) сброс сточных, в том числе дренажных, вод; 8) разведка и добыча общераспространенных полезных ископаемых (за исключением случаев, если разведка и добыча общераспространенных полезных ископаемых осуществляются пользователями недр, осуществляющими разведку и добычу иных видов полезных ископаемых, в границах предоставленных им в соответствии с законодательством Российской Федерации о недрах горных отводов и (или) геологических отводов на основании утвержденного технического проекта в соответствии со статьей 19.1 Закона Российской Федерации от 21 февраля 1992 года N 2395-1 "О недрах"); Реестровый номер границы: 50:00-6.2252; Вид объекта реестра границ: Зона с особыми условиями использования территории; Вид зоны по документу: Водоохранная зона река Педня Правая; Тип зоны: Водоохранная зона</p>	

	ДОКУМЕНТ ПОДПИСАН ЭЛЕКТРОННОЙ ПОДПИСЬЮ	
Сертификат: 00ВВ056В7401СВ38D2В3576АСDС8425108 Владелец: ФЕДЕРАЛЬНАЯ СЛУЖБА ГОСУДАРСТВЕННОЙ РЕГИСТРАЦИИ, КАДАСТРА И КАРТОГРАФИИ Действителен: с 27.06.2023 по 19.09.2024		инициалы, фамилия
полное наименование должности		

Выписка из Единого государственного реестра недвижимости об объекте недвижимости

Сведения о частях земельного участка

Земельный участок			
вид объекта недвижимости			
Лист № 1 раздела 4.2	Всего листов раздела 4.2: 27	Всего разделов: 8	Всего листов выписки: 49
27.02.2024г. № КУВИ-001/2024-57505705			
Кадастровый номер:		50:19:0040109:4	

Сведения о характерных точках границы части (частей) земельного участка

Учетный номер части: 50:19:0040109:4/1

Система координат МСК-50, зона 1

Номер точки	Координаты, м		Описание закрепления на местности	Средняя квадратичная погрешность определения координат характерных точек границ земельного участка, м
	X	Y		
1	2	3	4	5
1	469519.47	1277597.44	-	0.2
2	469504.21	1277571.63	-	-
3	469480.32	1277572.43	-	-
4	469501.11	1277608.24	-	0.2
5	469538.41	1277671.71	-	0.2
6	469576.04	1277735.2	-	0.2
7	469612.09	1277796.37	-	0.2
8	469647.91	1277857.26	-	-
9	469683.15	1277917.17	-	0.2
10	469719.93	1277979.17	-	0.2
11	469755.88	1278040.06	-	0.2
12	469775.22	1278072.5	-	-
13	469800.09	1278073.37	-	-
14	469774.21	1278029.21	-	0.2
15	469738.26	1277968.32	-	0.2
16	469701.48	1277906.32	-	0.2
17	469666.26	1277846.46	-	0.2
18	469630.44	1277785.56	-	0.2
19	469594.38	1277724.36	-	0.2
20	469556.76	1277660.88	-	0.2
1	469519.47	1277597.44	-	0.2



ДОКУМЕНТ ПОДПИСАН
ЭЛЕКТРОННОЙ ПОДПИСЬЮ

Сертификат: 00BV056B7401CB38D2B3576ACDC8425108

Владелец: ФЕДЕРАЛЬНАЯ СЛУЖБА ГОСУДАРСТВЕННОЙ

РЕГИСТРАЦИИ, КАДАСТРА И КАРТОГРАФИИ

Действителен: с 27.06.2023 по 19.09.2024

полное наименование должности

инициалы, фамилия

Земельный участок

вид объекта недвижимости

Лист № 2 раздела 4.2

Всего листов раздела 4.2: 27

Всего разделов: 8

Всего листов выписки: 49

27.02.2024г. № КУВИ-001/2024-57505705

Кадастровый номер:

50:19:0040109:4

Сведения о характерных точках границы части (частей) земельного участка

Учетный номер части: 50:19:0040109:4/2

Система координат МСК-50, зона 1

Номер точки	Координаты, м		Описание закрепления на местности	Средняя квадратичная погрешность определения координат характерных точек границ земельного участка, м
	X	Y		
1	2	3	4	5
1	469756.33	1277563.94	-	0.1
2	469741.16	1277564.33	-	-
3	469698.78	1277576.67	-	0.2
4	469642.39	1277593.08	-	0.2
5	469591.04	1277607.85	-	0.2
6	469544.74	1277620.77	-	0.2
7	469515.86	1277573.92	-	0.2
8	469514.22	1277571.29	-	-
9	469489.8	1277572.12	-	-
10	469497.72	1277585.1	-	0.2
11	469530.8	1277638.75	-	0.2
12	469567.28	1277698.09	-	0.2
13	469605.5	1277759.88	-	0.2
14	469644.97	1277824.01	-	0.2
15	469684.11	1277887.28	-	0.2
16	469722.44	1277949	-	0.2
17	469758.56	1278006.88	-	0.2
18	469792.72	1278062.07	-	0.2
19	469799.75	1278073.36	-	-
20	469825.07	1278074.25	-	-
21	469810.85	1278050.88	-	0.2
22	469776.65	1277995.64	-	0.2
23	469740.52	1277937.74	-	0.2
24	469702.21	1277876.06	-	0.2



ДОКУМЕНТ ПОДПИСАН
ЭЛЕКТРОННОЙ ПОДПИСЬЮ

Сертификат: 00ВВ056В7401СВ38D2В3576АСDС8425108

Владелец: ФЕДЕРАЛЬНАЯ СЛУЖБА ГОСУДАРСТВЕННОЙ

РЕГИСТРАЦИИ, КАДАСТРА И КАРТОГРАФИИ

Действителен: с 27.06.2023 по 19.09.2024

полное наименование должности

инициалы, фамилия

Земельный участок				
вид объекта недвижимости				
Лист № 3 раздела 4.2		Всего листов раздела 4.2: 27		Всего разделов: 8
27.02.2024г. № КУВИ-001/2024-57505705				
Кадастровый номер:			50:19:0040109:4	
1	2	3	4	5
25	469663.1	1277812.83	-	0.2
26	469623.63	1277748.7	-	0.2
27	469585.41	1277686.91	-	0.2
28	469556.35	1277639.63	-	0.2
29	469596.84	1277628.34	-	0.2
30	469648.31	1277613.54	-	0.2
31	469704.73	1277597.12	-	0.2
32	469754.15	1277582.74	-	0.2
33	469759.78	1277581.09	-	-
34	469758.17	1277570.5	-	0.1
1	469756.33	1277563.94	-	0.1



ДОКУМЕНТ ПОДПИСАН
ЭЛЕКТРОННОЙ ПОДПИСЬЮ

Сертификат: 00ВВ056В7401СВ38D2В3576АСDС8425108

Владелец: ФЕДЕРАЛЬНАЯ СЛУЖБА ГОСУДАРСТВЕННОЙ

РЕГИСТРАЦИИ, КАДАСТРА И КАРТОГРАФИИ

Действителен: с 27.06.2023 по 19.09.2024

полное наименование должности

инициалы, фамилия

Земельный участок

вид объекта недвижимости

Лист № 4 раздела 4.2

Всего листов раздела 4.2: 27

Всего разделов: 8

Всего листов выписки: 49

27.02.2024г. № КУВИ-001/2024-57505705

Кадастровый номер:

50:19:0040109:4

Сведения о характерных точках границы части (частей) земельного участка

Учетный номер части: 50:19:0040109:4/3

Система координат

Номер точки	Координаты, м		Описание закрепления на местности	Средняя квадратичная погрешность определения координат характерных точек границ земельного участка, м
	X	Y		
1	2	3	4	5
1	469490.95	1278007.12	-	-
2	469503.58	1277992.84	-	-
3	469508.55	1277985.19	-	-
4	469510.78	1277972.5	-	-
5	469509.22	1277963.47	-	-
6	469504.27	1277956.03	-	-
7	469501.02	1277948.66	-	-
8	469501.72	1277946.18	-	-
9	469501.97	1277946.9	-	-
10	469505.43	1277949.14	-	-
11	469507.37	1277951.21	-	-
12	469512.25	1277962.72	-	-
13	469512.77	1277966.11	-	-
14	469512.25	1277974.14	-	-
15	469513.17	1277976.6	-	-
16	469514.34	1277978.71	-	-
17	469514.2	1277982.24	-	-
18	469513.52	1277985.11	-	-
19	469508.49	1277992.13	-	-
20	469507.96	1277993.82	-	-
21	469503.87	1277998.87	-	-
22	469501.21	1278000.72	-	-
23	469497.96	1278001.67	-	-
24	469494.3	1278003.63	-	-



ДОКУМЕНТ ПОДПИСАН
ЭЛЕКТРОННОЙ ПОДПИСЬЮ

Сертификат: 00ВВ056В7401СВ38D2В3576АСDС8425108

Владелец: ФЕДЕРАЛЬНАЯ СЛУЖБА ГОСУДАРСТВЕННОЙ

РЕГИСТРАЦИИ, КАДАСТРА И КАРТОГРАФИИ

Действителен: с 27.06.2023 по 19.09.2024

полное наименование должности

инициалы, фамилия

Земельный участок

вид объекта недвижимости

Лист № 5 раздела 4.2

Всего листов раздела 4.2: 27

Всего разделов: 8

Всего листов выписки: 49

27.02.2024г. № КУВИ-001/2024-57505705

Кадастровый номер:

50:19:0040109:4

1	2	3	4	5
25	469490.95	1278007.12	-	-
1	469477.04	1278022.83	-	-
2	469487.39	1278011.13	-	-
3	469486.61	1278012.67	-	-
4	469486.74	1278017.31	-	-
5	469485.28	1278018.63	-	-
6	469483.52	1278018.64	-	-
7	469481.28	1278019.67	-	-
8	469479.55	1278021.24	-	-
9	469478.78	1278022.37	-	-
10	469477.04	1278022.83	-	-
1	469519.45	1277914.32	-	-
2	469520.03	1277911.25	-	-
3	469518.05	1277902.5	-	-
4	469516.13	1277899.8	-	-
5	469519.57	1277902.91	-	-
6	469521.54	1277905.28	-	-
7	469522.15	1277907.05	-	-
8	469524.28	1277910.28	-	-
9	469523.38	1277911.35	-	-
10	469521.23	1277911.93	-	-
11	469519.64	1277913.95	-	-
12	469519.45	1277914.32	-	-
1	469449	1278059.76	-	-
2	469443.98	1278059.53	-	-
3	469449.06	1278055.19	-	-
4	469449.08	1278059.29	-	-
5	469449	1278059.76	-	-
1	469442.5	1277788.73	-	-



ДОКУМЕНТ ПОДПИСАН
ЭЛЕКТРОННОЙ ПОДПИСЬЮ

Сертификат: 00ВВ056В7401СВ38D2В3576АСDС8425108

Владелец: ФЕДЕРАЛЬНАЯ СЛУЖБА ГОСУДАРСТВЕННОЙ

РЕГИСТРАЦИИ, КАДАСТРА И КАРТОГРАФИИ

Действителен: с 27.06.2023 по 19.09.2024

полное наименование должности

инициалы, фамилия

Земельный участок

вид объекта недвижимости

Лист № 6 раздела 4.2

Всего листов раздела 4.2: 27

Всего разделов: 8

Всего листов выписки: 49

27.02.2024г. № КУВИ-001/2024-57505705

Кадастровый номер:

50:19:0040109:4

1	2	3	4	5
2	469435.03	1277777.66	-	-
3	469428	1277764.88	-	-
4	469428	1277756.09	-	-
5	469428.32	1277754.89	-	-
6	469428.52	1277755.28	-	-
7	469431.51	1277764.9	-	-
8	469434.82	1277770.24	-	-
9	469440.2	1277776.58	-	-
10	469442.64	1277781.22	-	-
11	469442.5	1277788.73	-	-
1	469426.17	1277844.65	-	-
2	469425.75	1277842.09	-	-
3	469427.25	1277839.53	-	-
4	469435.09	1277834.09	-	-
5	469439.73	1277833.06	-	-
6	469448.58	1277837.13	-	-
7	469456.11	1277835.78	-	-
8	469461.92	1277830.41	-	-
9	469465.56	1277823.59	-	-
10	469462.53	1277815.81	-	-
11	469461.46	1277814.38	-	-
12	469463.48	1277815.69	-	-
13	469467.07	1277817.31	-	-
14	469469.07	1277818.47	-	-
15	469469.93	1277820.73	-	-
16	469469.88	1277827.01	-	-
17	469467.45	1277829.22	-	-
18	469465.29	1277832.58	-	-
19	469461.97	1277834.73	-	-



ДОКУМЕНТ ПОДПИСАН
ЭЛЕКТРОННОЙ ПОДПИСЬЮ

Сертификат: 00ВВ056В7401СВ38D2В3576АСDC8425108

Владелец: ФЕДЕРАЛЬНАЯ СЛУЖБА ГОСУДАРСТВЕННОЙ

РЕГИСТРАЦИИ, КАДАСТРА И КАРТОГРАФИИ

Действителен: с 27.06.2023 по 19.09.2024

полное наименование должности

инициалы, фамилия

Земельный участок

вид объекта недвижимости

Лист № 7 раздела 4.2

Всего листов раздела 4.2: 27

Всего разделов: 8

Всего листов выписки: 49

27.02.2024г. № КУВИ-001/2024-57505705

Кадастровый номер:

50:19:0040109:4

1	2	3	4	5
20	469454.3	1277839.36	-	-
21	469451.2	1277840.06	-	-
22	469447.66	1277839.83	-	-
23	469435.69	1277838.03	-	-
24	469431.55	1277838.88	-	-
25	469429.49	1277839.88	-	-
26	469427.75	1277841.47	-	-
27	469426.63	1277843.43	-	-
28	469426.17	1277844.65	-	-
1	469466.74	1277590.95	-	-
2	469457	1277585.78	-	-
3	469435.45	1277578.59	-	-
4	469427.17	1277574.22	-	-
5	469446.41	1277573.57	-	-
6	469446.45	1277573.62	-	-
7	469453.48	1277580.71	-	-
8	469458.8	1277582.51	-	-
9	469462.57	1277579.73	-	-
10	469465.26	1277576.13	-	-
11	469468.34	1277574.16	-	-
12	469469.57	1277576.05	-	-
13	469470.39	1277578.67	-	-
14	469470.4	1277580.86	-	-
15	469468.95	1277583.58	-	-
16	469466.54	1277587.55	-	-
17	469466.74	1277590.95	-	-
1	469449.13	1277573.48	-	-
2	469466.26	1277572.91	-	-
3	469463.84	1277574.64	-	-



ДОКУМЕНТ ПОДПИСАН
ЭЛЕКТРОННОЙ ПОДПИСЬЮ

Сертификат: 00ВВ056В7401СВ38Д2В3576АСДС8425108

Владелец: ФЕДЕРАЛЬНАЯ СЛУЖБА ГОСУДАРСТВЕННОЙ

РЕГИСТРАЦИИ, КАДАСТРА И КАРТОГРАФИИ

Действителен: с 27.06.2023 по 19.09.2024

полное наименование должности

инициалы, фамилия

Земельный участок

вид объекта недвижимости

Лист № 8 раздела 4.2

Всего листов раздела 4.2: 27

Всего разделов: 8

Всего листов выписки: 49

27.02.2024г. № КУВИ-001/2024-57505705

Кадастровый номер:

50:19:0040109:4

1	2	3	4	5
4	469461.15	1277578.3	-	-
5	469458.45	1277580.26	-	-
6	469454.57	1277579.01	-	-
7	469451.26	1277575.65	-	-
8	469449.13	1277573.48	-	-
1	469457.99	1277736.41	-	-
2	469462.69	1277733.28	-	-
3	469468.28	1277725.81	-	-
4	469471.47	1277718.25	-	-
5	469471.01	1277710.79	-	-
6	469473.21	1277712.05	-	-
7	469474.35	1277713.35	-	-
8	469474.66	1277715.43	-	-
9	469476.18	1277717.37	-	-
10	469475.68	1277718.63	-	-
11	469475.05	1277722.71	-	-
12	469472.66	1277726.7	-	-
13	469468.89	1277730.18	-	-
14	469464.02	1277733.49	-	-
15	469459.47	1277736.03	-	-
16	469457.99	1277736.41	-	-
1	469453.94	1277683.86	-	-
2	469453.02	1277683.25	-	-
3	469450.91	1277678.5	-	-
4	469450.91	1277670.63	-	-
5	469453.03	1277662.41	-	-
6	469460.02	1277654.22	-	-
7	469469.3	1277643.09	-	-
8	469475.39	1277629.47	-	-



ДОКУМЕНТ ПОДПИСАН
ЭЛЕКТРОННОЙ ПОДПИСЬЮ

Сертификат: 00ВВ056В7401СВ38D2В3576АСDС8425108

Владелец: ФЕДЕРАЛЬНАЯ СЛУЖБА ГОСУДАРСТВЕННОЙ

РЕГИСТРАЦИИ, КАДАСТРА И КАРТОГРАФИИ

Действителен: с 27.06.2023 по 19.09.2024

полное наименование должности

инициалы, фамилия

Земельный участок

вид объекта недвижимости

Лист № 9 раздела 4.2

Всего листов раздела 4.2: 27

Всего разделов: 8

Всего листов выписки: 49

27.02.2024г. № КУВИ-001/2024-57505705

Кадастровый номер:

50:19:0040109:4

1	2	3	4	5
9	469478.92	1277615.72	-	-
10	469479.66	1277605.63	-	-
11	469477.58	1277598.56	-	-
12	469476.3	1277597.28	-	-
13	469476.96	1277597.52	-	-
14	469480.74	1277601.7	-	-
15	469482.18	1277608.92	-	-
16	469480.53	1277625.32	-	-
17	469483.67	1277636.71	-	-
18	469481.11	1277648.55	-	-
19	469479.56	1277652.05	-	-
20	469475.78	1277656.29	-	-
21	469475.62	1277660.13	-	-
22	469473.83	1277661.84	-	-
23	469466.71	1277666.71	-	-
24	469461.59	1277671.88	-	-
25	469458.09	1277676.24	-	-
26	469456.67	1277679.77	-	-
27	469453.94	1277683.86	-	-
1	469475.78	1277572.59	-	-
2	469522.46	1277571.01	-	-
3	469525.91	1277575.76	-	-
4	469531.67	1277591.11	-	-
5	469533.26	1277599.19	-	-
6	469533.95	1277613.82	-	-
7	469533.95	1277623.36	-	-
8	469535.75	1277636.65	-	-
9	469534.6	1277647.33	-	-
10	469531.87	1277659.82	-	-



ДОКУМЕНТ ПОДПИСАН
ЭЛЕКТРОННОЙ ПОДПИСЬЮ

Сертификат: 00ВВ056В7401СВ38Д2В3576АСDC8425108

Владелец: ФЕДЕРАЛЬНАЯ СЛУЖБА ГОСУДАРСТВЕННОЙ

РЕГИСТРАЦИИ, КАДАСТРА И КАРТОГРАФИИ

Действителен: с 27.06.2023 по 19.09.2024

полное наименование должности

инициалы, фамилия

Земельный участок

вид объекта недвижимости

Лист № 10 раздела 4.2

Всего листов раздела 4.2: 27

Всего разделов: 8

Всего листов выписки: 49

27.02.2024г. № КУВИ-001/2024-57505705

Кадастровый номер:

50:19:0040109:4

1	2	3	4	5
11	469527.1	1277673.15	-	-
12	469522.24	1277681.37	-	-
13	469519.6	1277687.64	-	-
14	469522.13	1277693.14	-	-
15	469525.53	1277700.94	-	-
16	469528.32	1277717.42	-	-
17	469524.99	1277735.8	-	-
18	469519.65	1277749.22	-	-
19	469516.12	1277754.82	-	-
20	469509.26	1277763.31	-	-
21	469505.25	1277767.29	-	-
22	469496.49	1277774.44	-	-
23	469514	1277792.15	-	-
24	469518.53	1277802.18	-	-
25	469521.9	1277818.86	-	-
26	469522.09	1277826.25	-	-
27	469520.52	1277838.8	-	-
28	469517.22	1277847.32	-	-
29	469535.58	1277851.55	-	-
30	469542.18	1277854.74	-	-
31	469550.75	1277860.99	-	-
32	469554.58	1277864.46	-	-
33	469561.94	1277872.57	-	-
34	469566.62	1277879.32	-	-
35	469569.43	1277883.71	-	-
36	469576.05	1277905.3	-	-
37	469576.33	1277910.59	-	-
38	469571.54	1277932.02	-	-
39	469568.9	1277937.29	-	-



ДОКУМЕНТ ПОДПИСАН
ЭЛЕКТРОННОЙ ПОДПИСЬЮ

Сертификат: 00ВВ056В7401СВ38Д2В3576АСДС8425108

Владелец: ФЕДЕРАЛЬНАЯ СЛУЖБА ГОСУДАРСТВЕННОЙ

РЕГИСТРАЦИИ, КАДАСТРА И КАРТОГРАФИИ

Действителен: с 27.06.2023 по 19.09.2024

полное наименование должности

инициалы, фамилия

Земельный участок

вид объекта недвижимости

Лист № 11 раздела 4.2

Всего листов раздела 4.2: 27

Всего разделов: 8

Всего листов выписки: 49

27.02.2024г. № КУВИ-001/2024-57505705

Кадастровый номер:

50:19:0040109:4

1	2	3	4	5
40	469561.16	1277945.92	-	-
41	469564.19	1277958.33	-	-
42	469565.6	1277969.97	-	-
43	469566.35	1277978.58	-	-
44	469566.15	1277984.52	-	-
45	469564.1	1277997.22	-	-
46	469558.68	1278010.98	-	-
47	469555.89	1278015.29	-	-
48	469553.05	1278019.74	-	-
49	469548.81	1278025.96	-	-
50	469544.31	1278031.59	-	-
51	469531.2	1278045.44	-	-
52	469513.93	1278062.71	-	-
53	469451.01	1278059.85	-	-
54	469451.08	1278059.41	-	-
55	469451.04	1278053.5	-	-
56	469451.73	1278052.91	-	-
57	469471.36	1278029.25	-	-
58	469474.68	1278025.49	-	-
59	469480	1278024.13	-	-
60	469481.06	1278022.56	-	-
61	469484	1278020.65	-	-
62	469487.9	1278020.44	-	-
63	469488.72	1278018.99	-	-
64	469488.61	1278013.09	-	-
65	469489.38	1278011.57	-	-
66	469495.52	1278005.21	-	-
67	469498.63	1278003.56	-	-
68	469502.21	1278002.45	-	-



ДОКУМЕНТ ПОДПИСАН
ЭЛЕКТРОННОЙ ПОДПИСЬЮ

Сертификат: 00ВВ056В7401СВ38D2В3576АСDС8425108

Владелец: ФЕДЕРАЛЬНАЯ СЛУЖБА ГОСУДАРСТВЕННОЙ

РЕГИСТРАЦИИ, КАДАСТРА И КАРТОГРАФИИ

Действителен: с 27.06.2023 по 19.09.2024

полное наименование должности

инициалы, фамилия

Земельный участок

вид объекта недвижимости

Лист № 12 раздела 4.2

Всего листов раздела 4.2: 27

Всего разделов: 8

Всего листов выписки: 49

27.02.2024г. № КУВИ-001/2024-57505705

Кадастровый номер:

50:19:0040109:4

1	2	3	4	5
69	469505.25	1278000.37	-	-
70	469509.75	1277994.74	-	-
71	469510.3	1277993	-	-
72	469515.38	1277985.98	-	-
73	469516.19	1277982.47	-	-
74	469516.35	1277978.58	-	-
75	469516.03	1277976.75	-	-
76	469514.91	1277975.5	-	-
77	469514.27	1277973.81	-	-
78	469514.78	1277965.96	-	-
79	469514.19	1277962.14	-	-
80	469509.07	1277950.07	-	-
81	469504.97	1277946.7	-	-
82	469503.68	1277945.7	-	-
83	469503.11	1277944	-	-
84	469503.09	1277941.99	-	-
85	469504.35	1277939.17	-	-
86	469512.17	1277928.41	-	-
87	469513.15	1277927.04	-	-
88	469513.89	1277926.35	-	-
89	469514.97	1277924.5	-	-
90	469517.27	1277921.3	-	-
91	469519.68	1277918.22	-	-
92	469521.34	1277915.07	-	-
93	469522.39	1277913.69	-	-
94	469525.6	1277912.29	-	-
95	469526.33	1277910.59	-	-
96	469526.13	1277908.71	-	-
97	469523.91	1277906.02	-	-



ДОКУМЕНТ ПОДПИСАН
ЭЛЕКТРОННОЙ ПОДПИСЬЮ

Сертификат: 00ВВ056В7401СВ38D2В3576АСDC8425108

Владелец: ФЕДЕРАЛЬНАЯ СЛУЖБА ГОСУДАРСТВЕННОЙ

РЕГИСТРАЦИИ, КАДАСТРА И КАРТОГРАФИИ

Действителен: с 27.06.2023 по 19.09.2024

полное наименование должности

инициалы, фамилия

Земельный участок

вид объекта недвижимости

Лист № 13 раздела 4.2

Всего листов раздела 4.2: 27

Всего разделов: 8

Всего листов выписки: 49

27.02.2024г. № КУВИ-001/2024-57505705

Кадастровый номер:

50:19:0040109:4

1	2	3	4	5
98	469523.32	1277904.32	-	-
99	469521.01	1277901.51	-	-
100	469517.18	1277898.04	-	-
101	469513.96	1277896.77	-	-
102	469513.75	1277896.47	-	-
103	469512.17	1277894.25	-	-
104	469501.89	1277888.94	-	-
105	469482.78	1277885.19	-	-
106	469477.08	1277882.31	-	-
107	469463.84	1277874.88	-	-
108	469430.88	1277852.69	-	-
109	469427.22	1277847.54	-	-
110	469428.45	1277844.29	-	-
111	469429.34	1277842.78	-	-
112	469432.21	1277840.75	-	-
113	469437.91	1277839.96	-	-
114	469447.41	1277841.84	-	-
115	469451.34	1277842.07	-	-
116	469455.04	1277841.3	-	-
117	469464.15	1277836.45	-	-
118	469467.09	1277833.5	-	-
119	469468.99	1277830.48	-	-
120	469471.69	1277828.07	-	-
121	469472.09	1277826.25	-	-
122	469471.92	1277820.29	-	-
123	469470.7	1277817.15	-	-
124	469468	1277815.55	-	-
125	469464.43	1277813.87	-	-
126	469461.09	1277811.82	-	-



ДОКУМЕНТ ПОДПИСАН
ЭЛЕКТРОННОЙ ПОДПИСЬЮ

Сертификат: 00ВВ056В7401СВ38Д2В3576АСДС8425108

Владелец: ФЕДЕРАЛЬНАЯ СЛУЖБА ГОСУДАРСТВЕННОЙ

РЕГИСТРАЦИИ, КАДАСТРА И КАРТОГРАФИИ

Действителен: с 27.06.2023 по 19.09.2024

полное наименование должности

инициалы, фамилия

Земельный участок

вид объекта недвижимости

Лист № 14 раздела 4.2

Всего листов раздела 4.2: 27

Всего разделов: 8

Всего листов выписки: 49

27.02.2024г. № КУВИ-001/2024-57505705

Кадастровый номер:

50:19:0040109:4

1	2	3	4	5
127	469459.04	1277811.13	-	-
128	469444.34	1277791.45	-	-
129	469444.54	1277782.25	-	-
130	469443.65	1277778.28	-	-
131	469437.05	1277769.87	-	-
132	469433.22	1277763.52	-	-
133	469430.23	1277753.02	-	-
134	469429.26	1277751.41	-	-
135	469430.13	1277748.19	-	-
136	469434.05	1277743.16	-	-
137	469441.23	1277740.16	-	-
138	469445.22	1277739.57	-	-
139	469446.15	1277739.64	-	-
140	469453.98	1277739.16	-	-
141	469462.15	1277737.03	-	-
142	469466.17	1277734.68	-	-
143	469470.03	1277731.8	-	-
144	469474.04	1277727.82	-	-
145	469476.35	1277724.22	-	-
146	469477.1	1277721.07	-	-
147	469477.66	1277719.05	-	-
148	469478.32	1277717.42	-	-
149	469477.73	1277715.73	-	-
150	469476.54	1277714.54	-	-
151	469476.28	1277712.78	-	-
152	469475.61	1277711.29	-	-
153	469474.26	1277710.35	-	-
154	469470.87	1277708.44	-	-
155	469470.7	1277705.75	-	-



ДОКУМЕНТ ПОДПИСАН
ЭЛЕКТРОННОЙ ПОДПИСЬЮ

Сертификат: 00ВВ056В7401СВ38Д2В3576АСДС8425108

Владелец: ФЕДЕРАЛЬНАЯ СЛУЖБА ГОСУДАРСТВЕННОЙ

РЕГИСТРАЦИИ, КАДАСТРА И КАРТОГРАФИИ

Действителен: с 27.06.2023 по 19.09.2024

полное наименование должности

инициалы, фамилия

Земельный участок

вид объекта недвижимости

Лист № 15 раздела 4.2

Всего листов раздела 4.2: 27

Всего разделов: 8

Всего листов выписки: 49

27.02.2024г. № КУВИ-001/2024-57505705

Кадастровый номер:

50:19:0040109:4

1	2	3	4	5
156	469468.47	1277700.94	-	-
157	469465.88	1277693.84	-	-
158	469459.77	1277687.75	-	-
159	469455.6	1277684.97	-	-
160	469458.44	1277680.69	-	-
161	469459.85	1277677.29	-	-
162	469463.08	1277673.2	-	-
163	469467.99	1277668.2	-	-
164	469475.1	1277663.39	-	-
165	469477.58	1277661	-	-
166	469477.76	1277657.04	-	-
167	469481.26	1277653.18	-	-
168	469483.02	1277649.14	-	-
169	469485.75	1277636.65	-	-
170	469482.57	1277625.12	-	-
171	469484.2	1277608.84	-	-
172	469482.61	1277600.76	-	-
173	469478.11	1277595.77	-	-
174	469472.1	1277593.59	-	-
175	469468.79	1277591.67	-	-
176	469468.58	1277588.11	-	-
177	469470.67	1277584.57	-	-
178	469472.4	1277581.37	-	-
179	469472.38	1277578.34	-	-
180	469471.4	1277575.16	-	-
181	469469.9	1277572.79	-	-
182	469475.78	1277572.59	-	-



ДОКУМЕНТ ПОДПИСАН
ЭЛЕКТРОННОЙ ПОДПИСЬЮ

Сертификат: 00ВВ056В7401СВ38Д2В3576АСDC8425108

Владелец: ФЕДЕРАЛЬНАЯ СЛУЖБА ГОСУДАРСТВЕННОЙ

РЕГИСТРАЦИИ, КАДАСТРА И КАРТОГРАФИИ

Действителен: с 27.06.2023 по 19.09.2024

полное наименование должности

инициалы, фамилия

Земельный участок

вид объекта недвижимости

Лист № 16 раздела 4.2

Всего листов раздела 4.2: 27

Всего разделов: 8

Всего листов выписки: 49

27.02.2024г. № КУВИ-001/2024-57505705

Кадастровый номер:

50:19:0040109:4

Сведения о характерных точках границы части (частей) земельного участка

Учетный номер части: 50:19:0040109:4/4

Система координат

Номер точки	Координаты, м		Описание закрепления на местности	Средняя квадратичная погрешность определения координат характерных точек границ земельного участка, м
	X	Y		
1	2	3	4	5
1	469477.04	1278022.83	-	-
2	469487.39	1278011.13	-	-
3	469486.61	1278012.67	-	-
4	469486.74	1278017.31	-	-
5	469485.28	1278018.63	-	-
6	469483.52	1278018.64	-	-
7	469481.28	1278019.67	-	-
8	469479.55	1278021.24	-	-
9	469478.78	1278022.37	-	-
10	469477.04	1278022.83	-	-
1	469490.95	1278007.12	-	-
2	469503.58	1277992.84	-	-
3	469508.55	1277985.19	-	-
4	469510.78	1277972.5	-	-
5	469509.22	1277963.47	-	-
6	469504.27	1277956.03	-	-
7	469501.02	1277948.66	-	-
8	469501.72	1277946.18	-	-
9	469501.97	1277946.9	-	-
10	469505.43	1277949.14	-	-
11	469507.37	1277951.21	-	-
12	469512.25	1277962.72	-	-
13	469512.77	1277966.11	-	-
14	469512.25	1277974.14	-	-



ДОКУМЕНТ ПОДПИСАН
ЭЛЕКТРОННОЙ ПОДПИСЬЮ

Сертификат: 00ВВ056В7401СВ38D2В3576АСDС8425108

Владелец: ФЕДЕРАЛЬНАЯ СЛУЖБА ГОСУДАРСТВЕННОЙ

РЕГИСТРАЦИИ, КАДАСТРА И КАРТОГРАФИИ

Действителен: с 27.06.2023 по 19.09.2024

полное наименование должности

инициалы, фамилия

Земельный участок

вид объекта недвижимости

Лист № 17 раздела 4.2

Всего листов раздела 4.2: 27

Всего разделов: 8

Всего листов выписки: 49

27.02.2024г. № КУВИ-001/2024-57505705

Кадастровый номер:

50:19:0040109:4

1	2	3	4	5
15	469513.17	1277976.6	-	-
16	469514.34	1277978.71	-	-
17	469514.2	1277982.24	-	-
18	469513.52	1277985.11	-	-
19	469508.49	1277992.13	-	-
20	469507.96	1277993.82	-	-
21	469503.87	1277998.87	-	-
22	469501.21	1278000.72	-	-
23	469497.96	1278001.67	-	-
24	469494.3	1278003.63	-	-
25	469490.95	1278007.12	-	-
1	469519.45	1277914.32	-	-
2	469520.03	1277911.25	-	-
3	469518.05	1277902.5	-	-
4	469516.13	1277899.8	-	-
5	469519.57	1277902.91	-	-
6	469521.54	1277905.28	-	-
7	469522.15	1277907.05	-	-
8	469524.28	1277910.28	-	-
9	469523.38	1277911.35	-	-
10	469521.23	1277911.93	-	-
11	469519.64	1277913.95	-	-
12	469519.45	1277914.32	-	-
1	469449	1278059.76	-	-
2	469443.98	1278059.53	-	-
3	469449.06	1278055.19	-	-
4	469449.08	1278059.29	-	-
5	469449	1278059.76	-	-
1	469442.5	1277788.73	-	-



ДОКУМЕНТ ПОДПИСАН
ЭЛЕКТРОННОЙ ПОДПИСЬЮ

Сертификат: 00ВВ056В7401СВ38D2В3576АСDС8425108

Владелец: ФЕДЕРАЛЬНАЯ СЛУЖБА ГОСУДАРСТВЕННОЙ

РЕГИСТРАЦИИ, КАДАСТРА И КАРТОГРАФИИ

Действителен: с 27.06.2023 по 19.09.2024

полное наименование должности

инициалы, фамилия

Земельный участок

вид объекта недвижимости

Лист № 18 раздела 4.2

Всего листов раздела 4.2: 27

Всего разделов: 8

Всего листов выписки: 49

27.02.2024г. № КУВИ-001/2024-57505705

Кадастровый номер:

50:19:0040109:4

1	2	3	4	5
2	469435.03	1277777.66	-	-
3	469428	1277764.88	-	-
4	469428	1277756.09	-	-
5	469428.32	1277754.89	-	-
6	469428.52	1277755.28	-	-
7	469431.51	1277764.9	-	-
8	469434.82	1277770.24	-	-
9	469440.2	1277776.58	-	-
10	469442.64	1277781.22	-	-
11	469442.5	1277788.73	-	-
1	469426.17	1277844.65	-	-
2	469425.75	1277842.09	-	-
3	469427.25	1277839.53	-	-
4	469435.09	1277834.09	-	-
5	469439.73	1277833.06	-	-
6	469448.58	1277837.13	-	-
7	469456.11	1277835.78	-	-
8	469461.92	1277830.41	-	-
9	469465.56	1277823.59	-	-
10	469462.53	1277815.81	-	-
11	469461.46	1277814.38	-	-
12	469463.48	1277815.69	-	-
13	469467.07	1277817.31	-	-
14	469469.07	1277818.47	-	-
15	469469.93	1277820.73	-	-
16	469469.88	1277827.01	-	-
17	469467.45	1277829.22	-	-
18	469465.29	1277832.58	-	-
19	469461.97	1277834.73	-	-



ДОКУМЕНТ ПОДПИСАН
ЭЛЕКТРОННОЙ ПОДПИСЬЮ

Сертификат: 00ВВ056В7401СВ38Д2В3576АСДС8425108

Владелец: ФЕДЕРАЛЬНАЯ СЛУЖБА ГОСУДАРСТВЕННОЙ

РЕГИСТРАЦИИ, КАДАСТРА И КАРТОГРАФИИ

Действителен: с 27.06.2023 по 19.09.2024

полное наименование должности

инициалы, фамилия

Земельный участок

вид объекта недвижимости

Лист № 19 раздела 4.2

Всего листов раздела 4.2: 27

Всего разделов: 8

Всего листов выписки: 49

27.02.2024г. № КУВИ-001/2024-57505705

Кадастровый номер:

50:19:0040109:4

1	2	3	4	5
20	469454.3	1277839.36	-	-
21	469451.2	1277840.06	-	-
22	469447.66	1277839.83	-	-
23	469435.69	1277838.03	-	-
24	469431.55	1277838.88	-	-
25	469429.49	1277839.88	-	-
26	469427.75	1277841.47	-	-
27	469426.63	1277843.43	-	-
28	469426.17	1277844.65	-	-
1	469466.74	1277590.95	-	-
2	469457	1277585.78	-	-
3	469435.45	1277578.59	-	-
4	469427.17	1277574.22	-	-
5	469446.41	1277573.57	-	-
6	469446.45	1277573.62	-	-
7	469453.48	1277580.71	-	-
8	469458.8	1277582.51	-	-
9	469462.57	1277579.73	-	-
10	469465.26	1277576.13	-	-
11	469468.34	1277574.16	-	-
12	469469.57	1277576.05	-	-
13	469470.39	1277578.67	-	-
14	469470.4	1277580.86	-	-
15	469468.95	1277583.58	-	-
16	469466.54	1277587.55	-	-
17	469466.74	1277590.95	-	-
1	469449.13	1277573.48	-	-
2	469466.26	1277572.91	-	-
3	469463.84	1277574.64	-	-



ДОКУМЕНТ ПОДПИСАН
ЭЛЕКТРОННОЙ ПОДПИСЬЮ

Сертификат: 00ВВ056В7401СВ38Д2В3576АСДС8425108

Владелец: ФЕДЕРАЛЬНАЯ СЛУЖБА ГОСУДАРСТВЕННОЙ

РЕГИСТРАЦИИ, КАДАСТРА И КАРТОГРАФИИ

Действителен: с 27.06.2023 по 19.09.2024

полное наименование должности

инициалы, фамилия

Земельный участок

вид объекта недвижимости

Лист № 20 раздела 4.2

Всего листов раздела 4.2: 27

Всего разделов: 8

Всего листов выписки: 49

27.02.2024г. № КУВИ-001/2024-57505705

Кадастровый номер:

50:19:0040109:4

1	2	3	4	5
4	469461.15	1277578.3	-	-
5	469458.45	1277580.26	-	-
6	469454.57	1277579.01	-	-
7	469451.26	1277575.65	-	-
8	469449.13	1277573.48	-	-
1	469457.99	1277736.41	-	-
2	469462.69	1277733.28	-	-
3	469468.28	1277725.81	-	-
4	469471.47	1277718.25	-	-
5	469471.01	1277710.79	-	-
6	469473.21	1277712.05	-	-
7	469474.35	1277713.35	-	-
8	469474.66	1277715.43	-	-
9	469476.18	1277717.37	-	-
10	469475.68	1277718.63	-	-
11	469475.05	1277722.71	-	-
12	469472.66	1277726.7	-	-
13	469468.89	1277730.18	-	-
14	469464.02	1277733.49	-	-
15	469459.47	1277736.03	-	-
16	469457.99	1277736.41	-	-
1	469453.94	1277683.86	-	-
2	469453.02	1277683.25	-	-
3	469450.91	1277678.5	-	-
4	469450.91	1277670.63	-	-
5	469453.03	1277662.41	-	-
6	469460.02	1277654.22	-	-
7	469469.3	1277643.09	-	-
8	469475.39	1277629.47	-	-



ДОКУМЕНТ ПОДПИСАН
ЭЛЕКТРОННОЙ ПОДПИСЬЮ

Сертификат: 00ВВ056В7401СВ38D2В3576АСDC8425108

Владелец: ФЕДЕРАЛЬНАЯ СЛУЖБА ГОСУДАРСТВЕННОЙ

РЕГИСТРАЦИИ, КАДАСТРА И КАРТОГРАФИИ

Действителен: с 27.06.2023 по 19.09.2024

полное наименование должности

инициалы, фамилия

Земельный участок

вид объекта недвижимости

Лист № 21 раздела 4.2

Всего листов раздела 4.2: 27

Всего разделов: 8

Всего листов выписки: 49

27.02.2024г. № КУВИ-001/2024-57505705

Кадастровый номер:

50:19:0040109:4

1	2	3	4	5
9	469478.92	1277615.72	-	-
10	469479.66	1277605.63	-	-
11	469477.58	1277598.56	-	-
12	469476.3	1277597.28	-	-
13	469476.96	1277597.52	-	-
14	469480.74	1277601.7	-	-
15	469482.18	1277608.92	-	-
16	469480.53	1277625.32	-	-
17	469483.67	1277636.71	-	-
18	469481.11	1277648.55	-	-
19	469479.56	1277652.05	-	-
20	469475.78	1277656.29	-	-
21	469475.62	1277660.13	-	-
22	469473.83	1277661.84	-	-
23	469466.71	1277666.71	-	-
24	469461.59	1277671.88	-	-
25	469458.09	1277676.24	-	-
26	469456.67	1277679.77	-	-
27	469453.94	1277683.86	-	-
1	469475.78	1277572.59	-	-
2	469576.13	1277569.2	-	-
3	469580.73	1277581.45	-	-
4	469582.32	1277589.53	-	-
5	469584.2	1277608.84	-	-
6	469583.55	1277620.37	-	-
7	469585.75	1277636.65	-	-
8	469583.44	1277658	-	-
9	469580.71	1277670.49	-	-
10	469573.41	1277692.03	-	-



ДОКУМЕНТ ПОДПИСАН
ЭЛЕКТРОННОЙ ПОДПИСЬЮ

Сертификат: 00ВВ056В7401СВ38D2В3576АСDС8425108

Владелец: ФЕДЕРАЛЬНАЯ СЛУЖБА ГОСУДАРСТВЕННОЙ

РЕГИСТРАЦИИ, КАДАСТРА И КАРТОГРАФИИ

Действителен: с 27.06.2023 по 19.09.2024

полное наименование должности

инициалы, фамилия

Земельный участок

вид объекта недвижимости

Лист № 22 раздела 4.2

Всего листов раздела 4.2: 27

Всего разделов: 8

Всего листов выписки: 49

27.02.2024г. № КУВИ-001/2024-57505705

Кадастровый номер:

50:19:0040109:4

1	2	3	4	5
11	469575.21	1277698.17	-	-
12	469576.08	1277704.19	-	-
13	469578.32	1277717.42	-	-
14	469574.03	1277745.77	-	-
15	469570.35	1277756.58	-	-
16	469567.49	1277762.81	-	-
17	469561.69	1277776.3	-	-
18	469565.13	1277784.07	-	-
19	469571.27	1277814.42	-	-
20	469584.32	1277823.93	-	-
21	469588.15	1277827.4	-	-
22	469600.57	1277840.82	-	-
23	469609.92	1277854.32	-	-
24	469618.38	1277873.23	-	-
25	469625.77	1277900.01	-	-
26	469626.33	1277910.59	-	-
27	469617.49	1277951.75	-	-
28	469614.86	1277961.36	-	-
29	469616.35	1277978.58	-	-
30	469616.11	1277986.58	-	-
31	469612.82	1278008.47	-	-
32	469601.98	1278035.98	-	-
33	469596.35	1278044.74	-	-
34	469587.86	1278057.18	-	-
35	469583.36	1278062.81	-	-
36	469580.3	1278065.65	-	-
37	469573.45	1278065.41	-	-
38	469451.01	1278059.85	-	-
39	469451.08	1278059.41	-	-



ДОКУМЕНТ ПОДПИСАН
ЭЛЕКТРОННОЙ ПОДПИСЬЮ

Сертификат: 00ВВ056В7401СВ38Д2В3576АСДС8425108

Владелец: ФЕДЕРАЛЬНАЯ СЛУЖБА ГОСУДАРСТВЕННОЙ

РЕГИСТРАЦИИ, КАДАСТРА И КАРТОГРАФИИ

Действителен: с 27.06.2023 по 19.09.2024

полное наименование должности

инициалы, фамилия

Земельный участок

вид объекта недвижимости

Лист № 23 раздела 4.2

Всего листов раздела 4.2: 27

Всего разделов: 8

Всего листов выписки: 49

27.02.2024г. № КУВИ-001/2024-57505705

Кадастровый номер:

50:19:0040109:4

1	2	3	4	5
40	469451.04	1278053.5	-	-
41	469451.73	1278052.91	-	-
42	469471.36	1278029.25	-	-
43	469474.68	1278025.49	-	-
44	469480	1278024.13	-	-
45	469481.06	1278022.56	-	-
46	469484	1278020.65	-	-
47	469487.9	1278020.44	-	-
48	469488.72	1278018.99	-	-
49	469488.61	1278013.09	-	-
50	469489.38	1278011.57	-	-
51	469495.52	1278005.21	-	-
52	469498.63	1278003.56	-	-
53	469502.21	1278002.45	-	-
54	469505.25	1278000.37	-	-
55	469509.75	1277994.74	-	-
56	469510.3	1277993	-	-
57	469515.38	1277985.98	-	-
58	469516.19	1277982.47	-	-
59	469516.35	1277978.58	-	-
60	469516.03	1277976.75	-	-
61	469514.91	1277975.5	-	-
62	469514.27	1277973.81	-	-
63	469514.78	1277965.96	-	-
64	469514.19	1277962.14	-	-
65	469509.07	1277950.07	-	-
66	469504.97	1277946.7	-	-
67	469503.68	1277945.7	-	-
68	469503.11	1277944	-	-



ДОКУМЕНТ ПОДПИСАН
ЭЛЕКТРОННОЙ ПОДПИСЬЮ

Сертификат: 00ВВ056В7401СВ38D2В3576АСDС8425108

Владелец: ФЕДЕРАЛЬНАЯ СЛУЖБА ГОСУДАРСТВЕННОЙ

РЕГИСТРАЦИИ, КАДАСТРА И КАРТОГРАФИИ

Действителен: с 27.06.2023 по 19.09.2024

полное наименование должности

инициалы, фамилия

Земельный участок

вид объекта недвижимости

Лист № 24 раздела 4.2

Всего листов раздела 4.2: 27

Всего разделов: 8

Всего листов выписки: 49

27.02.2024г. № КУВИ-001/2024-57505705

Кадастровый номер:

50:19:0040109:4

1	2	3	4	5
69	469503.09	1277941.99	-	-
70	469504.35	1277939.17	-	-
71	469512.17	1277928.41	-	-
72	469513.15	1277927.04	-	-
73	469513.89	1277926.35	-	-
74	469514.97	1277924.5	-	-
75	469517.27	1277921.3	-	-
76	469519.68	1277918.22	-	-
77	469521.34	1277915.07	-	-
78	469522.39	1277913.69	-	-
79	469525.6	1277912.29	-	-
80	469526.33	1277910.59	-	-
81	469526.13	1277908.71	-	-
82	469523.91	1277906.02	-	-
83	469523.32	1277904.32	-	-
84	469521.01	1277901.51	-	-
85	469517.18	1277898.04	-	-
86	469513.96	1277896.77	-	-
87	469513.75	1277896.47	-	-
88	469512.17	1277894.25	-	-
89	469501.89	1277888.94	-	-
90	469482.78	1277885.19	-	-
91	469477.08	1277882.31	-	-
92	469463.84	1277874.88	-	-
93	469430.88	1277852.69	-	-
94	469427.22	1277847.54	-	-
95	469428.45	1277844.29	-	-
96	469429.34	1277842.78	-	-
97	469432.21	1277840.75	-	-



ДОКУМЕНТ ПОДПИСАН
ЭЛЕКТРОННОЙ ПОДПИСЬЮ

Сертификат: 00ВВ056В7401СВ38D2В3576АСDC8425108

Владелец: ФЕДЕРАЛЬНАЯ СЛУЖБА ГОСУДАРСТВЕННОЙ

РЕГИСТРАЦИИ, КАДАСТРА И КАРТОГРАФИИ

Действителен: с 27.06.2023 по 19.09.2024

полное наименование должности

инициалы, фамилия

Земельный участок

вид объекта недвижимости

Лист № 25 раздела 4.2

Всего листов раздела 4.2: 27

Всего разделов: 8

Всего листов выписки: 49

27.02.2024г. № КУВИ-001/2024-57505705

Кадастровый номер:

50:19:0040109:4

1	2	3	4	5
98	469437.91	1277839.96	-	-
99	469447.41	1277841.84	-	-
100	469451.34	1277842.07	-	-
101	469455.04	1277841.3	-	-
102	469464.15	1277836.45	-	-
103	469467.09	1277833.5	-	-
104	469468.99	1277830.48	-	-
105	469471.69	1277828.07	-	-
106	469472.09	1277826.25	-	-
107	469471.92	1277820.29	-	-
108	469470.7	1277817.15	-	-
109	469468	1277815.55	-	-
110	469464.43	1277813.87	-	-
111	469461.09	1277811.82	-	-
112	469459.04	1277811.13	-	-
113	469444.34	1277791.45	-	-
114	469444.54	1277782.25	-	-
115	469443.65	1277778.28	-	-
116	469437.05	1277769.87	-	-
117	469433.22	1277763.52	-	-
118	469430.23	1277753.02	-	-
119	469429.26	1277751.41	-	-
120	469430.13	1277748.19	-	-
121	469434.05	1277743.16	-	-
122	469441.23	1277740.16	-	-
123	469445.22	1277739.57	-	-
124	469446.15	1277739.64	-	-
125	469453.98	1277739.16	-	-
126	469462.15	1277737.03	-	-



ДОКУМЕНТ ПОДПИСАН
ЭЛЕКТРОННОЙ ПОДПИСЬЮ

Сертификат: 00ВВ056В7401СВ38D2В3576АСDС8425108

Владелец: ФЕДЕРАЛЬНАЯ СЛУЖБА ГОСУДАРСТВЕННОЙ

РЕГИСТРАЦИИ, КАДАСТРА И КАРТОГРАФИИ

Действителен: с 27.06.2023 по 19.09.2024

полное наименование должности

инициалы, фамилия

Земельный участок

вид объекта недвижимости

Лист № 26 раздела 4.2

Всего листов раздела 4.2: 27

Всего разделов: 8

Всего листов выписки: 49

27.02.2024г. № КУВИ-001/2024-57505705

Кадастровый номер:

50:19:0040109:4

1	2	3	4	5
127	469466.17	1277734.68	-	-
128	469470.03	1277731.8	-	-
129	469474.04	1277727.82	-	-
130	469476.35	1277724.22	-	-
131	469477.1	1277721.07	-	-
132	469477.66	1277719.05	-	-
133	469478.32	1277717.42	-	-
134	469477.73	1277715.73	-	-
135	469476.54	1277714.54	-	-
136	469476.28	1277712.78	-	-
137	469475.61	1277711.29	-	-
138	469474.26	1277710.35	-	-
139	469470.87	1277708.44	-	-
140	469470.7	1277705.75	-	-
141	469468.47	1277700.94	-	-
142	469465.88	1277693.84	-	-
143	469459.77	1277687.75	-	-
144	469455.6	1277684.97	-	-
145	469458.44	1277680.69	-	-
146	469459.85	1277677.29	-	-
147	469463.08	1277673.2	-	-
148	469467.99	1277668.2	-	-
149	469475.1	1277663.39	-	-
150	469477.58	1277661	-	-
151	469477.76	1277657.04	-	-
152	469481.26	1277653.18	-	-
153	469483.02	1277649.14	-	-
154	469485.75	1277636.65	-	-
155	469482.57	1277625.12	-	-



ДОКУМЕНТ ПОДПИСАН
ЭЛЕКТРОННОЙ ПОДПИСЬЮ

Сертификат: 00ВВ056В7401СВ38Д2В3576АСДС8425108

Владелец: ФЕДЕРАЛЬНАЯ СЛУЖБА ГОСУДАРСТВЕННОЙ

РЕГИСТРАЦИИ, КАДАСТРА И КАРТОГРАФИИ

Действителен: с 27.06.2023 по 19.09.2024

полное наименование должности

инициалы, фамилия

Земельный участок

вид объекта недвижимости

Лист № 27 раздела 4.2

Всего листов раздела 4.2: 27

Всего разделов: 8

Всего листов выписки: 49

27.02.2024г. № КУВИ-001/2024-57505705

Кадастровый номер:

50:19:0040109:4

1	2	3	4	5
156	469484.2	1277608.84	-	-
157	469482.61	1277600.76	-	-
158	469478.11	1277595.77	-	-
159	469472.1	1277593.59	-	-
160	469468.79	1277591.67	-	-
161	469468.58	1277588.11	-	-
162	469470.67	1277584.57	-	-
163	469472.4	1277581.37	-	-
164	469472.38	1277578.34	-	-
165	469471.4	1277575.16	-	-
166	469469.9	1277572.79	-	-
167	469475.78	1277572.59	-	-



ДОКУМЕНТ ПОДПИСАН
ЭЛЕКТРОННОЙ ПОДПИСЬЮ

Сертификат: 00ВВ056В7401СВ38D2В3576АСDС8425108

Владелец: ФЕДЕРАЛЬНАЯ СЛУЖБА ГОСУДАРСТВЕННОЙ

РЕГИСТРАЦИИ, КАДАСТРА И КАРТОГРАФИИ

Действителен: с 27.06.2023 по 19.09.2024

полное наименование должности

инициалы, фамилия