

**Филиал публично-правовой компании "Роскадастр" по Московской области**

полное наименование органа регистрации прав

**Выписка из Единого государственного реестра недвижимости об объекте недвижимости**

**Сведения о характеристиках объекта недвижимости**

На основании запроса от 27.02.2024, поступившего на рассмотрение 27.02.2024, сообщаем, что согласно записям Единого государственного реестра недвижимости:

Раздел 1 Лист 1

<b>Земельный участок</b>			
<b>вид объекта недвижимости</b>			

Лист № 1 раздела 1	Всего листов раздела 1: 3	Всего разделов: 8	Всего листов выписки: 77
--------------------	---------------------------	-------------------	--------------------------

27.02.2024г. № КУВИ-001/2024-57502324	
Кадастровый номер:	50:19:0040109:3
Номер кадастрового квартала:	50:19:0040109
Дата присвоения кадастрового номера:	20.08.2005

Ранее присвоенный государственный учетный номер:	Условный номер 50-50-19/016/2005-277
Местоположение:	Местоположение установлено относительно ориентира, расположенного в границах участка. Почтовый адрес ориентира: обл. Московская, р-н Рузский, с/пос. Ивановское, вл. д. Сумароково.
Площадь:	4010925
Кадастровая стоимость, руб.:	33009912.75
Кадастровые номера расположенных в пределах земельного участка объектов недвижимости:	50:19:0000000:20888
Кадастровые номера объектов недвижимости, из которых образован объект недвижимости:	50:19:0000000:56
Кадастровые номера образованных объектов недвижимости:	данные отсутствуют
Категория земель:	Земли сельскохозяйственного назначения
Виды разрешенного использования:	Для сельскохозяйственного производства
Сведения о кадастровом инженере:	данные отсутствуют
Сведения о лесах, водных объектах и об иных природных объектах, расположенных в пределах земельного участка:	данные отсутствуют
Сведения о том, что земельный участок полностью расположен в границах зоны с особыми условиями использования территории, территории объекта культурного наследия, публичного сервитута:	данные отсутствуют
Сведения о том, что земельный участок расположен в границах особой экономической зоны, территории опережающего социально-экономического развития, зоны территориального развития в Российской Федерации, игровой зоны:	данные отсутствуют

полное наименование должности	 ДОКУМЕНТ ПОДПИСАН ЭЛЕКТРОННОЙ ПОДПИСЬЮ Сертификат: 00BV056B7401CB38D2B3576ACDC8425108 Владелец: ФЕДЕРАЛЬНАЯ СЛУЖБА ГОСУДАРСТВЕННОЙ РЕГИСТРАЦИИ, КАДАСТРА И КАРТОГРАФИИ Действителен: с 27.06.2023 по 19.09.2024	инициалы, фамилия

Земельный участок			
вид объекта недвижимости			
Лист № 2 раздела 1	Всего листов раздела 1: 3	Всего разделов: 8	Всего листов выписки: 77
27.02.2024г. № КУВИ-001/2024-57502324			
Кадастровый номер:		50:19:0040109:3	
Сведения о том, что земельный участок расположен в границах особо охраняемой природной территории, охотничьих угодий, лесничеств:	данные отсутствуют		
Сведения о результатах проведения государственного земельного надзора:	данные отсутствуют		
Сведения о расположении земельного участка в границах территории, в отношении которой утвержден проект межевания территории:	данные отсутствуют		
Условный номер земельного участка:	данные отсутствуют		
Сведения о принятии акта и (или) заключении договора, предусматривающих предоставление в соответствии с земельным законодательством исполнительным органом государственным органом власти или органом местного самоуправления, находящегося в государственной или муниципальной собственности земельного участка для строительства наемного дома социального использования или наемного дома коммерческого использования:	данные отсутствуют		
Сведения о том, что земельный участок или земельные участки образованы на основании решения об изъятии земельного участка и (или) расположенного на нем объекта недвижимости для государственных или муниципальных нужд:	данные отсутствуют		
Сведения о том, что земельный участок образован из земель или земельного участка, государственная собственность на которые не разграничена:	данные отсутствуют		
Сведения о наличии земельного спора о местоположении границ земельных участков:	данные отсутствуют		
Статус записи об объекте недвижимости:	Сведения об объекте недвижимости имеют статус "актуальные, ранее учтенные"		
Особые отметки:	Сведения об ограничениях права на объект недвижимости, обременениях данного объекта, не зарегистрированных в реестре прав, ограничений прав и обременений недвижимого имущества: вид ограничения (обременения): ограничения прав на земельный участок, предусмотренные статьей 56 Земельного кодекса Российской Федерации; срок действия: с 01.04.2015; реквизиты документа-основания: постановление Правительства Российской Федерации "О некоторых вопросах установления охранных зон объектов электросетевого хозяйства" от 26.08.2013 № 736. вид ограничения (обременения): ограничения прав на земельный участок, предусмотренные статьей 56		



ДОКУМЕНТ ПОДПИСАН  
ЭЛЕКТРОННОЙ ПОДПИСЬЮ

Сертификат: 00ВВ056В7401СВ38D2В3576АСDС8425108

Владелец: ФЕДЕРАЛЬНАЯ СЛУЖБА ГОСУДАРСТВЕННОЙ

РЕГИСТРАЦИИ, КАДАСТРА И КАРТОГРАФИИ

Действителен: с 27.06.2023 по 19.09.2024

полное наименование должности

инициалы, фамилия

Земельный участок			
вид объекта недвижимости			
Лист № 3 раздела 1	Всего листов раздела 1: 3	Всего разделов: 8	Всего листов выписки: 77
27.02.2024г. № КУВИ-001/2024-57502324			
Кадастровый номер:		50:19:0040109:3	
		<p>Земельного кодекса Российской Федерации; срок действия: с 02.11.2015; реквизиты документа-основания: доверенность от 10.06.2015 № 7793015 выдан: ООО "Газпром трансгаз Москва". вид ограничения (обременения): ограничения прав на земельный участок, предусмотренные статьей 56 Земельного кодекса Российской Федерации; срок действия: с 03.11.2015; реквизиты документа-основания: доверенность от 10.06.2015 № 7793015 выдан: ООО "Газпром трансгаз Москва". вид ограничения (обременения): ограничения прав на земельный участок, предусмотренные статьей 56 Земельного кодекса Российской Федерации; срок действия: с 27.10.2016; реквизиты документа-основания: постановление Правительства Российской Федерации "О некоторых вопросах установления охранных зон объектов электросетевого хозяйства" от 26.08.2013 № 736. вид ограничения (обременения): ограничения прав на земельный участок, предусмотренные статьей 56 Земельного кодекса Российской Федерации; срок действия: с 17.12.2020; реквизиты документа-основания: решение суда от 18.07.2019 № А41-39565/2019 выдан: Арбитражный суд Московской области . вид ограничения (обременения): ограничения прав на земельный участок, предусмотренные статьей 56 Земельного кодекса Российской Федерации; срок действия: с 17.11.2023; реквизиты документа-основания: об определении местоположения береговых линий (границ водных объектов), установлении границ водоохраных зон, прибрежных защитных полос водных объектов на территории Московской области от 14.09.2023 № 2307-РМ выдан: Министерство экологии и природопользования Московской области . вид ограничения (обременения): ограничения прав на земельный участок, предусмотренные статьей 56 Земельного кодекса Российской Федерации; срок действия: с 28.11.2023; реквизиты документа-основания: распоряжение «Об определении местоположения береговых линий (границ водных объектов), установлении границ водоохраных зон, прибрежных защитных полос водных объектов на территории Московской области» от 14.09.2023 № 2307-РМ выдан: Министерство экологии и природопользования Московской области. вид ограничения (обременения): ограничения прав на земельный участок, предусмотренные статьей 56 Земельного кодекса Российской Федерации; срок действия: с 22.12.2023; реквизиты документа-основания: об утверждении Правил охраны линий и сооружений связи Российской Федерации от 09.06.1995 № 578 выдан: Постановление Правительства Российской Федерации.</p>	
Получатель выписки:		Соломатин Владимир Иванович, действующий(ая) на основании документа "" от имени заявителя ОБЩЕСТВО С ОГРАНИЧЕННОЙ ОТВЕТСТВЕННОСТЬЮ "АГРО ПРОПЕРТИ МЕНЕДЖМЕНТ", 7702383526	



ДОКУМЕНТ ПОДПИСАН  
ЭЛЕКТРОННОЙ ПОДПИСЬЮ

Сертификат: 00BV056B7401CB38D2B3576ACDC8425108

Владелец: ФЕДЕРАЛЬНАЯ СЛУЖБА ГОСУДАРСТВЕННОЙ  
РЕГИСТРАЦИИ, КАДАСТРА И КАРТОГРАФИИ  
Действителен: с 27.06.2023 по 19.09.2024

полное наименование должности

инициалы, фамилия

Выписка из Единого государственного реестра недвижимости об объекте недвижимости  
Сведения о зарегистрированных правах

Земельный участок			
вид объекта недвижимости			
Лист № 1 раздела 2	Всего листов раздела 2: 3	Всего разделов: 8	Всего листов выписки: 77
27.02.2024г. № КУВИ-001/2024-57502324			
Кадастровый номер:		50:19:0040109:3	
1	Правообладатель (правообладатели):	1.1	Общество с ограниченной ответственностью "Агро Проперти Менеджмент", ИНН: 7702383526, ОГРН: 1157746440125
	Сведения о возможности предоставления третьим лицам персональных данных физического лица:	1.1.1	данные отсутствуют
2	Вид, номер, дата и время государственной регистрации права:	2.1	Собственность 50:19:0040109:3-50/019/2018-4 20.12.2018 09:52:22
3	Сведения об осуществлении государственной регистрации сделки, права без необходимого в силу закона согласия третьего лица, органа:	3.1	данные отсутствуют
4	Ограничение прав и обременение объекта недвижимости:		
	4.1 вид:	Запрещение регистрации	
	дата государственной регистрации:	20.02.2024 12:43:17	
	номер государственной регистрации:	50:19:0040109:3-50/215/2024-11	
	срок, на который установлены ограничение прав и обременение объекта недвижимости:	не установлен	
	лицо, в пользу которого установлены ограничение прав и обременение объекта недвижимости:	не определено	
	сведения о возможности предоставления третьим лицам персональных данных физического лица	данные отсутствуют	
	основание государственной регистрации:	Постановление судебного пристава-исполнителя ОСП по Юго-Восточному АО, № 811567212/7756 (883331/23/77056-ИП), выдан 19.02.2024, ОСП по Юго-Восточному АО	
	сведения об осуществлении государственной регистрации сделки, права, ограничения права без необходимого в силу закона согласия третьего лица, органа:	данные отсутствуют	
	сведения об управляющем залогом и о договоре управления залогом, если такой договор заключен для управления ипотекой:	данные отсутствуют	



ДОКУМЕНТ ПОДПИСАН  
ЭЛЕКТРОННОЙ ПОДПИСЬЮ

Сертификат: 00BV056B7401CB38D2B3576ACDC8425108

Владелец: ФЕДЕРАЛЬНАЯ СЛУЖБА ГОСУДАРСТВЕННОЙ  
РЕГИСТРАЦИИ, КАДАСТРА И КАРТОГРАФИИ  
Действителен: с 27.06.2023 по 19.09.2024

полное наименование должности

инициалы, фамилия

Земельный участок		
вид объекта недвижимости		
Лист № 2 раздела 2	Всего листов раздела 2: 3	Всего разделов: 8
Всего листов выписки: 77		
27.02.2024г. № КУВИ-001/2024-57502324		
Кадастровый номер:		50:19:0040109:3
	сведения о депозитарии, который осуществляет хранение бездвиженной документарной закладной или электронной закладной:	
	ведения о внесении изменений или дополнений в регистрационную запись об ипотеке:	
5	Договоры участия в долевом строительстве:	не зарегистрировано
6	Заявленные в судебном порядке права требования:	данные отсутствуют
7	Сведения о возможности предоставления третьим лицам персональных данных физического лица	данные отсутствуют
8	Сведения о возражении в отношении зарегистрированного права:	данные отсутствуют
9	Сведения о наличии решения об изъятии объекта недвижимости для государственных и муниципальных нужд:	данные отсутствуют
10	Сведения о невозможности государственной регистрации без личного участия правообладателя или его законного представителя:	данные отсутствуют
11	Правопритязания и сведения о наличии поступивших, но не рассмотренных заявлений о проведении государственной регистрации права (перехода, прекращения права), ограничения права или обременения объекта недвижимости, сделки в отношении объекта недвижимости:	отсутствуют

полное наименование должности	 <p>ДОКУМЕНТ ПОДПИСАН ЭЛЕКТРОННОЙ ПОДПИСЬЮ</p> <p>Сертификат: 00ВВ056В7401СВ38D2В3576АСDС8425108</p> <p>Владелец: ФЕДЕРАЛЬНАЯ СЛУЖБА ГОСУДАРСТВЕННОЙ РЕГИСТРАЦИИ, КАДАСТРА И КАРТОГРАФИИ</p> <p>Действителен: с 27.06.2023 по 19.09.2024</p>	инициалы, фамилия

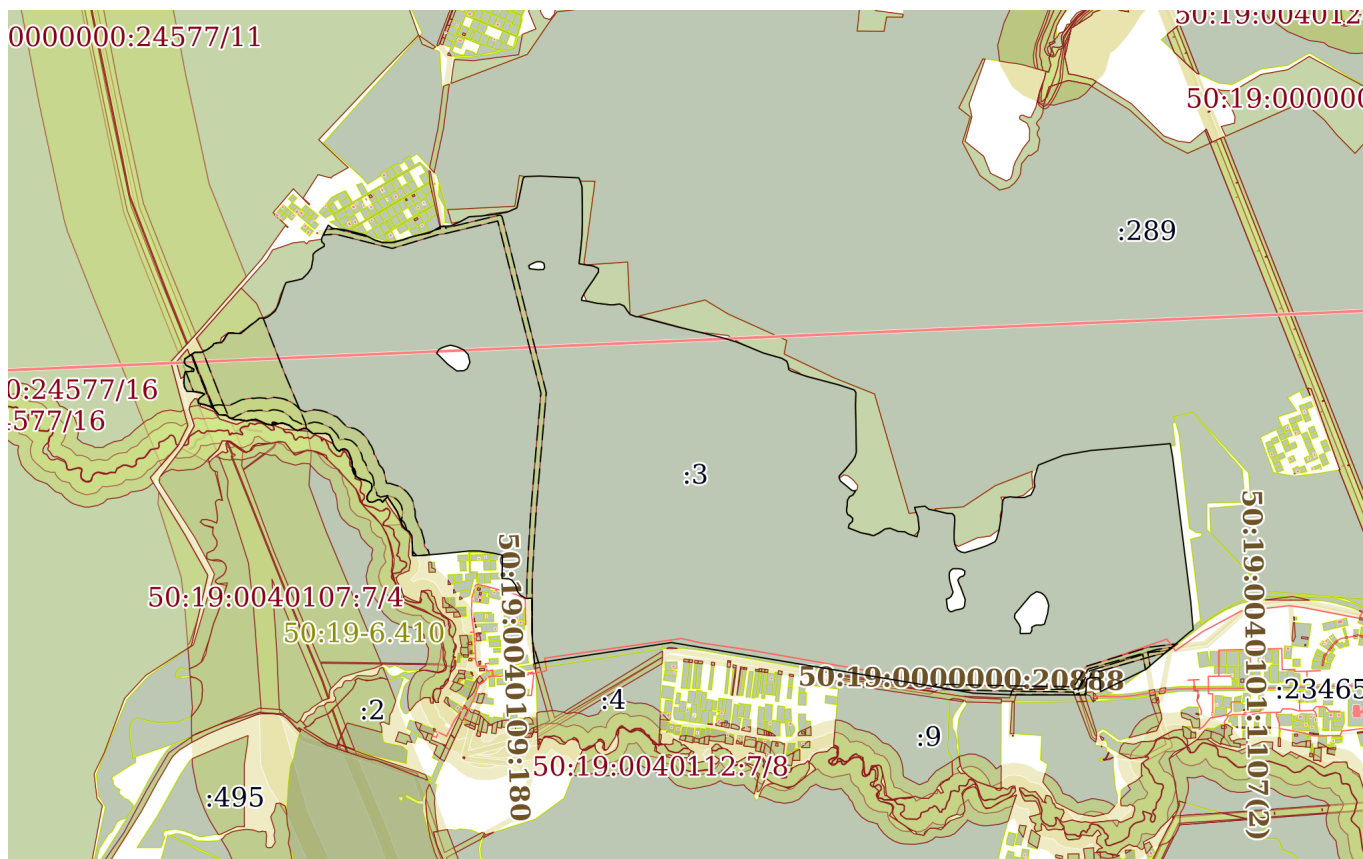
Земельный участок			
вид объекта недвижимости			
Лист № 3 раздела 2	Всего листов раздела 2: 3	Всего разделов: 8	Всего листов выписки: 77
27.02.2024г. № КУВИ-001/2024-57502324			
Кадастровый номер:		50:19:0040109:3	
11	Сведения о невозможности государственной регистрации перехода, прекращения, ограничения права на земельный участок из земель сельскохозяйственного назначения:	данные отсутствуют	

полное наименование должности	 ДОКУМЕНТ ПОДПИСАН ЭЛЕКТРОННОЙ ПОДПИСЬЮ Сертификат: 00ВВ056В7401СВ38D2В3576АСDC8425108 Владелец: ФЕДЕРАЛЬНАЯ СЛУЖБА ГОСУДАРСТВЕННОЙ РЕГИСТРАЦИИ, КАДАСТРА И КАРТОГРАФИИ Действителен: с 27.06.2023 по 19.09.2024	инициалы, фамилия
-------------------------------	---	-------------------

Выписка из Единого государственного реестра недвижимости об объекте недвижимости  
Описание местоположения земельного участка

Земельный участок			
вид объекта недвижимости			
Лист № 1 раздела 3	Всего листов раздела 3: 1	Всего разделов: 8	Всего листов выписки: 77
27.02.2024г. № КУВИ-001/2024-57502324			
Кадастровый номер:		50:19:0040109:3	

План (чертеж, схема) земельного участка



Масштаб 1:30000

Условные обозначения:



ДОКУМЕНТ ПОДПИСАН  
ЭЛЕКТРОННОЙ ПОДПИСЬЮ

Сертификат: 00ВВ056В7401СВ38D2В3576АСDС8425108

Владелец: ФЕДЕРАЛЬНАЯ СЛУЖБА ГОСУДАРСТВЕННОЙ  
РЕГИСТРАЦИИ, КАДАСТРА И КАРТОГРАФИИ  
Действителен: с 27.06.2023 по 19.09.2024

полное наименование должности

инициалы, фамилия

## Выписка из Единого государственного реестра недвижимости об объекте недвижимости

## Описание местоположения земельного участка

Земельный участок			
вид объекта недвижимости			
Лист № 1 раздела 3.1	Всего листов раздела 3.1: 14	Всего разделов: 8	Всего листов выписки: 77
27.02.2024г. № КУВИ-001/2024-57502324			
Кадастровый номер:		50:19:0040109:3	

Описание местоположения границ земельного участка							
№ п/п	Номер точки		Дирекционный угол	Горизонтальное проложение, м	Описание закрепления на местности	Кадастровые номера смежных участков	Сведения об адресах правообладателей смежных земельных участков
	начальная	конечная					
1	2	3	4	5	6	7	8
1	1.1.1	1.1.2	111°7.6'	54.6	данные отсутствуют	50:19:0000000:24505(22)	данные отсутствуют
2	1.1.2	1.1.3	100°51.8'	34.75	данные отсутствуют	50:19:0000000:24505(22)	данные отсутствуют
3	1.1.3	1.1.4	108°28.1'	16.57	данные отсутствуют	50:19:0000000:24505(22)	данные отсутствуют
4	1.1.4	1.1.5	64°50.3'	24.65	данные отсутствуют	50:19:0000000:24505(22)	данные отсутствуют
5	1.1.5	1.1.6	55°38.3'	12.79	данные отсутствуют	50:19:0000000:24505(22)	данные отсутствуют
6	1.1.6	1.1.7	55°35.4'	17.43	данные отсутствуют	50:19:0000000:24505(22)	данные отсутствуют
7	1.1.7	1.1.8	82°25.0'	19.85	данные отсутствуют	50:19:0000000:24505(22)	данные отсутствуют
8	1.1.8	1.1.9	111°48.4'	35.32	данные отсутствуют	50:19:0000000:24505(22)	данные отсутствуют
9	1.1.9	1.1.10	92°52.7'	26.28	данные отсутствуют	50:19:0000000:24505(22)	данные отсутствуют
10	1.1.10	1.1.11	120°12.6'	16.95	данные отсутствуют	50:19:0000000:24505(22)	данные отсутствуют
11	1.1.11	1.1.12	120°11.5'	1.27	данные отсутствуют	50:19:0000000:24505(22)	данные отсутствуют
12	1.1.12	1.1.13	107°45.7'	34.42	данные отсутствуют	данные отсутствуют	данные отсутствуют
13	1.1.13	1.1.14	15°14.7'	14.95	данные отсутствуют	данные отсутствуют	данные отсутствуют
14	1.1.14	1.1.15	17°5.8'	17.86	данные отсутствуют	50:19:0000000:24505(22)	данные отсутствуют
15	1.1.15	1.1.16	353°40.2'	23.76	данные отсутствуют	50:19:0000000:24505(22)	данные отсутствуют
16	1.1.16	1.1.17	353°58.5'	25.06	данные отсутствуют	50:19:0000000:24505(22)	данные отсутствуют
17	1.1.17	1.1.18	339°12.6'	29.47	данные отсутствуют	данные отсутствуют	данные отсутствуют
18	1.1.18	1.1.19	345°52.4'	10.78	данные отсутствуют	50:19:0000000:289	данные отсутствуют
19	1.1.19	1.1.20	83°25.4'	42	данные отсутствуют	50:19:0000000:289	данные отсутствуют
20	1.1.20	1.1.21	128°18.5'	20.39	данные отсутствуют	50:19:0000000:289	данные отсутствуют
21	1.1.21	1.1.22	101°18.4'	33.46	данные отсутствуют	данные отсутствуют	данные отсутствуют
22	1.1.22	1.1.23	104°1.3'	37.85	данные отсутствуют	50:19:0000000:24505(14)	данные отсутствуют



ДОКУМЕНТ ПОДПИСАН  
ЭЛЕКТРОННОЙ ПОДПИСЬЮ

Сертификат: 00BV056B7401CB38D2B3576ACDC8425108

Владелец: ФЕДЕРАЛЬНАЯ СЛУЖБА ГОСУДАРСТВЕННОЙ  
РЕГИСТРАЦИИ, КАДАСТРА И КАРТОГРАФИИ  
Действителен: с 27.06.2023 по 19.09.2024

полное наименование должности

инициалы, фамилия



## Земельный участок

вид объекта недвижимости

Лист № 2 раздела 3.1

Всего листов раздела 3.1: 14

Всего разделов: 8

Всего листов выписки: 77

27.02.2024г. № КУВИ-001/2024-57502324

Кадастровый номер:

50:19:0040109:3

1	2	3	4	5	6	7	8
23	1.1.23	1.1.24	93°10.4'	23.67	данные отсутствуют	50:19:0000000:24505(14)	данные отсутствуют
24	1.1.24	1.1.25	135°1.9'	12.99	данные отсутствуют	50:19:0000000:24505(14)	данные отсутствуют
25	1.1.25	1.1.26	175°12.5'	15.81	данные отсутствуют	50:19:0000000:24505(14)	данные отсутствуют
26	1.1.26	1.1.27	183°16.7'	46	данные отсутствуют	50:19:0000000:24505(14)	данные отсутствуют
27	1.1.27	1.1.28	180°0.0'	32.8	данные отсутствуют	50:19:0000000:24505(14)	данные отсутствуют
28	1.1.28	1.1.29	172°23.5'	19.86	данные отсутствуют	50:19:0000000:24505(14)	данные отсутствуют
29	1.1.29	1.1.30	154°46.6'	24.64	данные отсутствуют	данные отсутствуют	данные отсутствуют
30	1.1.30	1.1.31	120°19.6'	18.2	данные отсутствуют	данные отсутствуют	данные отсутствуют
31	1.1.31	1.1.32	99°44.3'	4.79	данные отсутствуют	данные отсутствуют	данные отсутствуют
32	1.1.32	1.1.33	99°49.5'	9.61	данные отсутствуют	данные отсутствуют	данные отсутствуют
33	1.1.33	1.1.34	73°22.9'	60.17	данные отсутствуют	данные отсутствуют	данные отсутствуют
34	1.1.34	1.1.35	70°9.1'	32.96	данные отсутствуют	данные отсутствуют	данные отсутствуют
35	1.1.35	1.1.36	64°37.9'	36.18	данные отсутствуют	данные отсутствуют	данные отсутствуют
36	1.1.36	1.1.37	29°47.8'	13.89	данные отсутствуют	данные отсутствуют	данные отсутствуют
37	1.1.37	1.1.38	15°1.5'	36.53	данные отсутствуют	данные отсутствуют	данные отсутствуют
38	1.1.38	1.1.39	9°7.0'	70.62	данные отсутствуют	50:19:0000000:24505(14)	данные отсутствуют
39	1.1.39	1.1.40	3°16.4'	44.82	данные отсутствуют	50:19:0000000:24505(14)	данные отсутствуют
40	1.1.40	1.1.41	26°36.9'	15.42	данные отсутствуют	50:19:0000000:24505(14)	данные отсутствуют
41	1.1.41	1.1.42	77°2.1'	22.96	данные отсутствуют	50:19:0000000:24505(14)	данные отсутствуют
42	1.1.42	1.1.43	96°50.6'	21.65	данные отсутствуют	50:19:0000000:24505(14)	данные отсутствуют
43	1.1.43	1.1.44	90°0.0'	37.88	данные отсутствуют	данные отсутствуют	данные отсутствуют
44	1.1.44	1.1.45	68°12.6'	27.83	данные отсутствуют	данные отсутствуют	данные отсутствуют
45	1.1.45	1.1.46	27°53.7'	16.56	данные отсутствуют	данные отсутствуют	данные отсутствуют
46	1.1.46	1.1.47	22°15.2'	20.46	данные отсутствуют	данные отсутствуют	данные отсутствуют
47	1.1.47	1.1.48	352°51.3'	20.82	данные отсутствуют	данные отсутствуют	данные отсутствуют
48	1.1.48	1.1.49	7°27.4'	19.96	данные отсутствуют	данные отсутствуют	данные отсутствуют
49	1.1.49	1.1.50	16°49.4'	29.68	данные отсутствуют	данные отсутствуют	данные отсутствуют
50	1.1.50	1.1.51	18°26.7'	18.3	данные отсутствуют	50:19:0000000:289	данные отсутствуют
51	1.1.51	1.1.52	68°26.6'	108.22	данные отсутствуют	50:19:0000000:289	данные отсутствуют



ДОКУМЕНТ ПОДПИСАН  
ЭЛЕКТРОННОЙ ПОДПИСЬЮ

Сертификат: 00BV056B7401CB38D2B3576ACDC8425108

Владелец: ФЕДЕРАЛЬНАЯ СЛУЖБА ГОСУДАРСТВЕННОЙ

РЕГИСТРАЦИИ, КАДАСТРА И КАРТОГРАФИИ

Действителен: с 27.06.2023 по 19.09.2024

полное наименование должности

инициалы, фамилия

## Земельный участок

вид объекта недвижимости

Лист № 3 раздела 3.1

Всего листов раздела 3.1: 14

Всего разделов: 8

Всего листов выписки: 77

27.02.2024г. № КУВИ-001/2024-57502324

Кадастровый номер:

50:19:0040109:3

1	2	3	4	5	6	7	8
52	1.1.52	1.1.53	80°14.1'	111.5	данные отсутствуют	50:19:0000000:289	данные отсутствуют
53	1.1.53	1.1.54	85°5.9'	82.98	данные отсутствуют	50:19:0000000:289	данные отсутствуют
54	1.1.54	1.1.55	85°2.5'	237.71	данные отсутствуют	50:19:0000000:289	данные отсутствуют
55	1.1.55	1.1.56	169°35.6'	53.43	данные отсутствуют	данные отсутствуют	данные отсутствуют
56	1.1.56	1.1.57	172°51.7'	587.25	данные отсутствуют	данные отсутствуют	данные отсутствуют
57	1.1.57	1.1.58	175°7.7'	113.41	данные отсутствуют	данные отсутствуют	данные отсутствуют
58	1.1.58	1.1.59	235°13.0'	15.99	данные отсутствуют	50:19:0000000:23481(2)	адрес отсутствует
59	1.1.59	1.1.60	229°37.3'	218.07	данные отсутствуют	данные отсутствуют	данные отсутствуют
60	1.1.60	1.1.61	229°25.8'	2.01	данные отсутствуют	данные отсутствуют	данные отсутствуют
61	1.1.61	1.1.62	229°37.4'	12.72	данные отсутствуют	данные отсутствуют	данные отсутствуют
62	1.1.62	1.1.63	243°53.1'	202.76	данные отсутствуют	данные отсутствуют	данные отсутствуют
63	1.1.63	1.1.64	357°9.2'	52.98	данные отсутствуют	данные отсутствуют	данные отсутствуют
64	1.1.64	1.1.65	290°29.7'	9.94	данные отсутствуют	данные отсутствуют	данные отсутствуют
65	1.1.65	1.1.66	268°7.5'	17.42	данные отсутствуют	данные отсутствуют	данные отсутствуют
66	1.1.66	1.1.67	265°36.8'	15.16	данные отсутствуют	данные отсутствуют	данные отсутствуют
67	1.1.67	1.1.68	239°54.9'	12.75	данные отсутствуют	данные отсутствуют	данные отсутствуют
68	1.1.68	1.1.69	185°36.2'	5.84	данные отсутствуют	данные отсутствуют	данные отсутствуют
69	1.1.69	1.1.70	183°35.1'	55.97	данные отсутствуют	данные отсутствуют	данные отсутствуют
70	1.1.70	1.1.71	270°0.0'	287.12	данные отсутствуют	50:19:0000000:23444	адрес отсутствует
71	1.1.71	1.1.72	272°30.5'	165.01	данные отсутствуют	50:19:0000000:23444	адрес отсутствует
72	1.1.72	1.1.73	279°31.7'	1230.12	данные отсутствуют	данные отсутствуют	данные отсутствуют
73	1.1.73	1.1.74	261°21.0'	549.06	данные отсутствуют	данные отсутствуют	данные отсутствуют
74	1.1.74	1.1.75	254°36.7'	8.63	данные отсутствуют	данные отсутствуют	данные отсутствуют
75	1.1.74	1.1.74			данные отсутствуют	50:19:0040109:184	адрес отсутствует
76	1.1.75	1.1.76	355°12.5'	118.89	данные отсутствуют	данные отсутствуют	данные отсутствуют
77	1.1.76	1.1.77	0°0.7'	144.98	данные отсутствуют	данные отсутствуют	данные отсутствуют
78	1.1.77	1.1.78	267°0.4'	24.31	данные отсутствуют	данные отсутствуют	данные отсутствуют
79	1.1.78	1.1.79	299°10.9'	24.88	данные отсутствуют	данные отсутствуют	данные отсутствуют
80	1.1.79	1.1.80	321°39.9'	19.56	данные отсутствуют	данные отсутствуют	данные отсутствуют



ДОКУМЕНТ ПОДПИСАН  
ЭЛЕКТРОННОЙ ПОДПИСЬЮ

Сертификат: 00BV056B7401CB38D2B3576ACDC8425108

Владелец: ФЕДЕРАЛЬНАЯ СЛУЖБА ГОСУДАРСТВЕННОЙ

РЕГИСТРАЦИИ, КАДАСТРА И КАРТОГРАФИИ

Действителен: с 27.06.2023 по 19.09.2024

полное наименование должности

инициалы, фамилия

## Земельный участок

вид объекта недвижимости

Лист № 4 раздела 3.1

Всего листов раздела 3.1: 14

Всего разделов: 8

Всего листов выписки: 77

27.02.2024г. № КУВИ-001/2024-57502324

Кадастровый номер:

50:19:0040109:3

1	2	3	4	5	6	7	8
81	1.1.80	1.1.81	343°14.9'	26.68	данные отсутствуют	данные отсутствуют	данные отсутствуют
82	1.1.81	1.1.82	323°10.0'	25.54	данные отсутствуют	данные отсутствуют	данные отсутствуют
83	1.1.82	1.1.83	295°10.7'	12.01	данные отсутствуют	данные отсутствуют	данные отсутствуют
84	1.1.83	1.1.84	273°49.3'	28.81	данные отсутствуют	данные отсутствуют	данные отсутствуют
85	1.1.84	1.1.85	1°11.2'	93.28	данные отсутствуют	данные отсутствуют	данные отсутствуют
86	1.1.85	1.1.86	283°29.4'	32.84	данные отсутствуют	данные отсутствуют	данные отсутствуют
87	1.1.86	1.1.87	278°41.8'	63.36	данные отсутствуют	50:19:0040109:510	данные отсутствуют
88	1.1.87	1.1.88	270°0.0'	38.31	данные отсутствуют	50:19:0040109:510	данные отсутствуют
89	1.1.88	1.1.89	264°19.3'	129.04	данные отсутствуют	данные отсутствуют	данные отсутствуют
90	1.1.89	1.1.90	265°11.5'	68.58	данные отсутствуют	данные отсутствуют	данные отсутствуют
91	1.1.90	1.1.91	269°22.7'	31.31	данные отсутствуют	данные отсутствуют	данные отсутствуют
92	1.1.91	1.1.92	357°32.0'	79.26	данные отсутствуют	данные отсутствуют	данные отсутствуют
93	1.1.92	1.1.93	327°49.5'	21.82	данные отсутствуют	данные отсутствуют	данные отсутствуют
94	1.1.93	1.1.94	298°34.9'	17.16	данные отсутствуют	50:19:0000000:24505(23)	данные отсутствуют
95	1.1.94	1.1.95	325°25.6'	24.11	данные отсутствуют	50:19:0000000:24505(23)	данные отсутствуют
96	1.1.95	1.1.96	346°53.5'	9.13	данные отсутствуют	данные отсутствуют	данные отсутствуют
97	1.1.96	1.1.97	339°14.2'	21.24	данные отсутствуют	данные отсутствуют	данные отсутствуют
98	1.1.97	1.1.98	337°39.4'	25.15	данные отсутствуют	данные отсутствуют	данные отсутствуют
99	1.1.98	1.1.99	327°10.3'	25.25	данные отсутствуют	данные отсутствуют	данные отсутствуют
100	1.1.99	1.1.100	326°28.0'	45.71	данные отсутствуют	данные отсутствуют	данные отсутствуют
101	1.1.100	1.1.101	222°6.1'	29.64	данные отсутствуют	данные отсутствуют	данные отсутствуют
102	1.1.101	1.1.102	348°12.4'	0.93	данные отсутствуют	50:19:0000000:24505(23)	данные отсутствуют
103	1.1.102	1.1.103	319°32.6'	4.28	данные отсутствуют	50:19:0000000:24505(23)	данные отсутствуют
104	1.1.103	1.1.104	319°19.6'	6	данные отсутствуют	50:19:0000000:24505(23)	данные отсутствуют
105	1.1.104	1.1.105	284°35.1'	8.62	данные отсутствуют	50:19:0000000:24505(23)	данные отсутствуют
106	1.1.105	1.1.106	248°35.6'	7.01	данные отсутствуют	50:19:0000000:24505(23)	данные отсутствуют
107	1.1.106	1.1.107	241°55.7'	11.73	данные отсутствуют	50:19:0000000:24505(23)	данные отсутствуют
108	1.1.107	1.1.108	253°33.6'	9.54	данные отсутствуют	50:19:0000000:24505(23)	данные отсутствуют
109	1.1.108	1.1.109	270°0.0'	8.53	данные отсутствуют	50:19:0000000:24505(23)	данные отсутствуют



ДОКУМЕНТ ПОДПИСАН  
ЭЛЕКТРОННОЙ ПОДПИСЬЮ

Сертификат: 00BV056B7401CB38D2B3576ACDC8425108

Владелец: ФЕДЕРАЛЬНАЯ СЛУЖБА ГОСУДАРСТВЕННОЙ

РЕГИСТРАЦИИ, КАДАСТРА И КАРТОГРАФИИ

Действителен: с 27.06.2023 по 19.09.2024

полное наименование должности

инициалы, фамилия

## Земельный участок

вид объекта недвижимости

Лист № 5 раздела 3.1

Всего листов раздела 3.1: 14

Всего разделов: 8

Всего листов выписки: 77

27.02.2024г. № КУВИ-001/2024-57502324

Кадастровый номер:

50:19:0040109:3

1	2	3	4	5	6	7	8
110	1.1.109	1.1.110	296°31.9'	7.66	данные отсутствуют	50:19:0000000:24505(23)	данные отсутствуют
111	1.1.110	1.1.111	327°19.6'	9.54	данные отсутствуют	50:19:0000000:24505(23)	данные отсутствуют
112	1.1.111	1.1.112	357°51.2'	10.95	данные отсутствуют	50:19:0000000:24505(23)	данные отсутствуют
113	1.1.112	1.1.113	19°47.9'	6.91	данные отсутствуют	50:19:0000000:24505(23)	данные отсутствуют
114	1.1.113	1.1.114	32°36.5'	11.6	данные отсутствуют	50:19:0000000:24505(23)	данные отсутствуют
115	1.1.114	1.1.115	40°47.5'	14.65	данные отсутствуют	50:19:0000000:24505(23)	данные отсутствуют
116	1.1.115	1.1.116	7°32.9'	12.56	данные отсутствуют	50:19:0000000:24505(23)	данные отсутствуют
117	1.1.116	1.1.117	349°24.9'	12.09	данные отсутствуют	50:19:0000000:24505(23)	данные отсутствуют
118	1.1.117	1.1.118	311°15.2'	11.8	данные отсутствуют	50:19:0000000:24505(23)	данные отсутствуют
119	1.1.118	1.1.119	292°51.5'	17.5	данные отсутствуют	50:19:0000000:24505(23)	данные отсутствуют
120	1.1.119	1.1.120	282°56.0'	18.14	данные отсутствуют	50:19:0000000:24505(23)	данные отсутствуют
121	1.1.120	1.1.121	298°31.4'	18.32	данные отсутствуют	50:19:0000000:24505(23)	данные отсутствуют
122	1.1.121	1.1.122	318°46.9'	16.83	данные отсутствуют	50:19:0000000:24505(23)	данные отсутствуют
123	1.1.122	1.1.123	337°52.4'	13.12	данные отсутствуют	50:19:0000000:24505(23)	данные отсутствуют
124	1.1.123	1.1.124	354°20.6'	38.96	данные отсутствуют	50:19:0000000:24505(23)	данные отсутствуют
125	1.1.124	1.1.125	344°26.3'	15.95	данные отсутствуют	50:19:0000000:24505(23)	данные отсутствуют
126	1.1.125	1.1.126	336°57.9'	24.84	данные отсутствуют	50:19:0000000:24505(23)	данные отсутствуют
127	1.1.126	1.1.127	316°10.0'	9.39	данные отсутствуют	50:19:0000000:24505(23)	данные отсутствуют
128	1.1.127	1.1.128	297°27.7'	8	данные отсутствуют	50:19:0000000:24505(23)	данные отсутствуют
129	1.1.128	1.1.129	272°0.7'	7.97	данные отсутствуют	данные отсутствуют	данные отсутствуют
130	1.1.129	1.1.130	249°52.1'	9.18	данные отсутствуют	данные отсутствуют	данные отсутствуют
131	1.1.130	1.1.131	218°57.1'	8.26	данные отсутствуют	50:19:0000000:24505(23)	данные отсутствуют
132	1.1.131	1.1.132	185°11.6'	0.33	данные отсутствуют	50:19:0000000:24505(23)	данные отсутствуют
133	1.1.132	1.1.133	302°28.5'	12.81	данные отсутствуют	50:19:0000000:24505(23)	данные отсутствуют
134	1.1.133	1.1.134	325°19.1'	21.63	данные отсутствуют	50:19:0000000:24505(23)	данные отсутствуют
135	1.1.134	1.1.135	342°38.3'	22.96	данные отсутствуют	данные отсутствуют	данные отсутствуют
136	1.1.135	1.1.136	331°7.6'	22.66	данные отсутствуют	данные отсутствуют	данные отсутствуют
137	1.1.136	1.1.137	293°12.2'	15.63	данные отсутствуют	данные отсутствуют	данные отсутствуют
138	1.1.137	1.1.138	266°57.7'	13.02	данные отсутствуют	данные отсутствуют	данные отсутствуют



ДОКУМЕНТ ПОДПИСАН  
ЭЛЕКТРОННОЙ ПОДПИСЬЮ

Сертификат: 00BV056B7401CB38D2B3576ACDC8425108

Владелец: ФЕДЕРАЛЬНАЯ СЛУЖБА ГОСУДАРСТВЕННОЙ

РЕГИСТРАЦИИ, КАДАСТРА И КАРТОГРАФИИ

Действителен: с 27.06.2023 по 19.09.2024

полное наименование должности

инициалы, фамилия

## Земельный участок

вид объекта недвижимости

Лист № 6 раздела 3.1

Всего листов раздела 3.1: 14

Всего разделов: 8

Всего листов выписки: 77

27.02.2024г. № КУВИ-001/2024-57502324

Кадастровый номер:

50:19:0040109:3

1	2	3	4	5	6	7	8
139	1.1.138	1.1.139	271°48.2`	21.92	данные отсутствуют	данные отсутствуют	данные отсутствуют
140	1.1.139	1.1.140	267°46.9`	17.82	данные отсутствуют	данные отсутствуют	данные отсутствуют
141	1.1.140	1.1.141	310°1.9`	27.67	данные отсутствуют	данные отсутствуют	данные отсутствуют
142	1.1.140	1.1.140			данные отсутствуют	50:19:0000000:24505(23)	данные отсутствуют
143	1.1.141	1.1.142	284°42.4`	13.47	данные отсутствуют	данные отсутствуют	данные отсутствуют
144	1.1.142	1.1.143	251°34.7`	28.13	данные отсутствуют	данные отсутствуют	данные отсутствуют
145	1.1.143	1.1.144	290°11.3`	13.85	данные отсутствуют	50:19:0000000:24505(23)	данные отсутствуют
146	1.1.144	1.1.145	308°26.6`	25.33	данные отсутствуют	данные отсутствуют	данные отсутствуют
147	1.1.145	1.1.146	289°17.5`	29	данные отсутствуют	данные отсутствуют	данные отсутствуют
148	1.1.146	1.1.147	261°33.7`	18.67	данные отсутствуют	данные отсутствуют	данные отсутствуют
149	1.1.147	1.1.148	256°19.3`	26.09	данные отсутствуют	данные отсутствуют	данные отсутствуют
150	1.1.148	1.1.149	283°17.2`	23.89	данные отсутствуют	50:19:0000000:24505(23)	данные отсутствуют
151	1.1.149	1.1.150	294°35.1`	44.39	данные отсутствуют	данные отсутствуют	данные отсутствуют
152	1.1.150	1.1.151	262°10.3`	21.51	данные отсутствуют	данные отсутствуют	данные отсутствуют
153	1.1.151	1.1.152	254°44.7`	15.85	данные отсутствуют	50:19:0000000:24505(23)	данные отсутствуют
154	1.1.152	1.1.153	281°19.1`	28.33	данные отсутствуют	данные отсутствуют	данные отсутствуют
155	1.1.153	1.1.154	270°0.0`	20.81	данные отсутствуют	данные отсутствуют	данные отсутствуют
156	1.1.154	1.1.155	287°8.5`	18.9	данные отсутствуют	данные отсутствуют	данные отсутствуют
157	1.1.155	1.1.156	306°49.9`	20.85	данные отсутствуют	данные отсутствуют	данные отсутствуют
158	1.1.156	1.1.157	272°43.7`	29.19	данные отсутствуют	данные отсутствуют	данные отсутствуют
159	1.1.157	1.1.158	323°6.3`	13.89	данные отсутствуют	данные отсутствуют	данные отсутствуют
160	1.1.158	1.1.159	318°20.6`	16.73	данные отсутствуют	данные отсутствуют	данные отсутствуют
161	1.1.159	1.1.160	302°26.7`	18.12	данные отсутствуют	данные отсутствуют	данные отсутствуют
162	1.1.160	1.1.161	289°40.9`	20.64	данные отсутствуют	данные отсутствуют	данные отсутствуют
163	1.1.161	1.1.162	281°53.3`	26.99	данные отсутствуют	данные отсутствуют	данные отсутствуют
164	1.1.162	1.1.163	346°5.8`	11.45	данные отсутствуют	50:19:0000000:24505(23)	данные отсутствуют
165	1.1.163	1.1.164	29°38.2`	11.18	данные отсутствуют	данные отсутствуют	данные отсутствуют
166	1.1.164	1.1.165	51°21.4`	26.69	данные отсутствуют	данные отсутствуют	данные отсутствуют
167	1.1.165	1.1.166	293°13.2`	10.58	данные отсутствуют	данные отсутствуют	данные отсутствуют



ДОКУМЕНТ ПОДПИСАН  
ЭЛЕКТРОННОЙ ПОДПИСЬЮ

Сертификат: 00BV056B7401CB38D2B3576ACDC8425108

Владелец: ФЕДЕРАЛЬНАЯ СЛУЖБА ГОСУДАРСТВЕННОЙ

РЕГИСТРАЦИИ, КАДАСТРА И КАРТОГРАФИИ

Действителен: с 27.06.2023 по 19.09.2024

полное наименование должности

инициалы, фамилия

## Земельный участок

вид объекта недвижимости

Лист № 7 раздела 3.1

Всего листов раздела 3.1: 14

Всего разделов: 8

Всего листов выписки: 77

27.02.2024г. № КУВИ-001/2024-57502324

Кадастровый номер:

50:19:0040109:3

1	2	3	4	5	6	7	8
168	1.1.166	1.1.167	282°31.0'	25.61	данные отсутствуют	данные отсутствуют	данные отсутствуют
169	1.1.167	1.1.168	272°12.2'	36.16	данные отсутствуют	данные отсутствуют	данные отсутствуют
170	1.1.168	1.1.169	329°45.2'	19.3	данные отсутствуют	данные отсутствуют	данные отсутствуют
171	1.1.169	1.1.170	350°31.9'	16.9	данные отсутствуют	данные отсутствуют	данные отсутствуют
172	1.1.170	1.1.171	2°42.5'	29.21	данные отсутствуют	данные отсутствуют	данные отсутствуют
173	1.1.171	1.1.172	14°4.6'	17.19	данные отсутствуют	50:19:0000000:24505(10)	данные отсутствуют
174	1.1.172	1.1.173	90°0.0'	13.88	данные отсутствуют	50:19:0000000:24505(10)	данные отсутствуют
175	1.1.173	1.1.174	85°55.0'	19.52	данные отсутствуют	данные отсутствуют	данные отсутствуют
176	1.1.174	1.1.175	9°20.4'	8.44	данные отсутствуют	данные отсутствуют	данные отсутствуют
177	1.1.175	1.1.176	298°18.8'	20.51	данные отсутствуют	данные отсутствуют	данные отсутствуют
178	1.1.176	1.1.177	293°56.5'	13.68	данные отсутствуют	50:19:0000000:24505(10)	данные отсутствуют
179	1.1.177	1.1.178	323°7.8'	13.9	данные отсутствуют	50:19:0000000:24505(10)	данные отсутствуют
180	1.1.178	1.1.179	10°18.7'	15.53	данные отсутствуют	50:19:0000000:24505(10)	данные отсутствуют
181	1.1.179	1.1.180	56°21.0'	20.05	данные отсутствуют	50:19:0000000:24505(10)	данные отсутствуют
182	1.1.180	1.1.181	57°4.1'	28.11	данные отсутствуют	данные отсутствуют	данные отсутствуют
183	1.1.181	1.1.182	90°0.0'	26.41	данные отсутствуют	данные отсутствуют	данные отсутствуют
184	1.1.182	1.1.183	64°48.5'	26.1	данные отсутствуют	данные отсутствуют	данные отсутствуют
185	1.1.183	1.1.184	53°44.0'	25.85	данные отсутствуют	50:19:0000000:24505(11)	данные отсутствуют
186	1.1.184	1.1.185	33°39.5'	10	данные отсутствуют	50:19:0000000:24505(11)	данные отсутствуют
187	1.1.185	1.1.186	74°42.0'	15.84	данные отсутствуют	50:19:0000000:24505(11)	данные отсутствуют
188	1.1.186	1.1.187	90°0.0'	15.28	данные отсутствуют	данные отсутствуют	данные отсутствуют
189	1.1.187	1.1.188	41°17.7'	14.77	данные отсутствуют	данные отсутствуют	данные отсутствуют
190	1.1.188	1.1.189	28°31.4'	17.4	данные отсутствуют	данные отсутствуют	данные отсутствуют
191	1.1.189	1.1.190	37°50.8'	15.84	данные отсутствуют	данные отсутствуют	данные отсутствуют
192	1.1.190	1.1.191	90°0.0'	13.91	данные отсутствуют	50:19:0000000:24505(11)	данные отсутствуют
193	1.1.191	1.1.192	94°34.7'	34.82	данные отсутствуют	данные отсутствуют	данные отсутствуют
194	1.1.192	1.1.193	49°35.9'	49.3	данные отсутствуют	данные отсутствуют	данные отсутствуют
195	1.1.193	1.1.194	54°44.2'	28.89	данные отсутствуют	50:19:0000000:24505(11)	данные отсутствуют
196	1.1.194	1.1.195	47°43.7'	20.65	данные отсутствуют	50:19:0000000:24505(11)	данные отсутствуют



ДОКУМЕНТ ПОДПИСАН  
ЭЛЕКТРОННОЙ ПОДПИСЬЮ

Сертификат: 00BV056B7401CB38D2B3576ACDC8425108

Владелец: ФЕДЕРАЛЬНАЯ СЛУЖБА ГОСУДАРСТВЕННОЙ

РЕГИСТРАЦИИ, КАДАСТРА И КАРТОГРАФИИ

Действителен: с 27.06.2023 по 19.09.2024

полное наименование должности

инициалы, фамилия

## Земельный участок

вид объекта недвижимости

Лист № 8 раздела 3.1

Всего листов раздела 3.1: 14

Всего разделов: 8

Всего листов выписки: 77

27.02.2024г. № КУВИ-001/2024-57502324

Кадастровый номер:

50:19:0040109:3

1	2	3	4	5	6	7	8
197	1.1.195	1.1.196	90°0.0'	23.63	данные отсутствуют	данные отсутствуют	данные отсутствуют
198	1.1.196	1.1.197	61°25.9'	17.4	данные отсутствуют	данные отсутствуют	данные отсутствуют
199	1.1.197	1.1.198	50°31.0'	30.6	данные отсутствуют	данные отсутствуют	данные отсутствуют
200	1.1.197	1.1.197			данные отсутствуют	50:19:0000000:24505(11)	данные отсутствуют
201	1.1.198	1.1.199	26°33.9'	34.17	данные отсутствуют	данные отсутствуют	данные отсутствуют
202	1.1.199	1.1.200	17°20.5'	46.57	данные отсутствуют	50:19:0000000:24505(11)	данные отсутствуют
203	1.1.200	1.1.201	17°32.3'	27.68	данные отсутствуют	50:19:0000000:24505(11)	данные отсутствуют
204	1.1.201	1.1.202	26°32.9'	15.53	данные отсутствуют	50:19:0000000:24505(11)	данные отсутствуют
205	1.1.202	1.1.203	78°1.7'	46.86	данные отсутствуют	50:19:0000000:24505(11)	данные отсутствуют
206	1.1.203	1.1.204	74°2.1'	20.25	данные отсутствуют	50:19:0000000:24505(11)	данные отсутствуют
207	1.1.204	1.1.205	44°59.2'	31.43	данные отсутствуют	50:19:0000000:24505(11)	данные отсутствуют
208	1.1.205	1.1.206	33°40.6'	25.03	данные отсутствуют	50:19:0000000:24505(11)	данные отсутствуют
209	1.1.206	1.1.207	10°30.7'	38.15	данные отсутствуют	50:19:0000000:24505(11)	данные отсутствуют
210	1.1.207	1.1.208	0°0.0'	18.05	данные отсутствуют	50:19:0000000:24505(11)	данные отсутствуют
211	1.1.208	1.1.209	43°42.7'	14.79	данные отсутствуют	50:19:0000000:24505(11)	данные отсутствуют
212	1.1.209	1.1.210	57°4.5'	20.55	данные отсутствуют	50:19:0000000:24505(11)	данные отсутствуют
213	1.1.210	1.1.211	59°32.8'	20.05	данные отсутствуют	50:19:0000000:24505(11)	данные отсутствуют
214	1.1.211	1.1.212	0°0.0'	8.12	данные отсутствуют	50:19:0000000:24505(11)	данные отсутствуют
215	1.1.212	1.1.213	315°1.7'	14.36	данные отсутствуют	50:19:0000000:24505(11)	данные отсутствуют
216	1.1.213	1.1.214	0°0.0'	14.22	данные отсутствуют	50:19:0000000:24505(11)	данные отсутствуют
217	1.1.214	1.1.215	26°51.5'	58.52	данные отсутствуют	данные отсутствуют	данные отсутствуют
218	1.1.215	1.1.216	126°12.5'	21.33	данные отсутствуют	данные отсутствуют	данные отсутствуют
219	1.1.216	1.1.217	96°59.1'	50.16	данные отсутствуют	данные отсутствуют	данные отсутствуют
220	1.1.217	1.1.218	104°20.8'	81.73	данные отсутствуют	50:19:0040132:60	адрес отсутствует
221	1.1.218	1.1.219	117°10.7'	46.83	данные отсутствуют	данные отсутствуют	данные отсутствуют
222	1.1.219	1.1.220	107°14.9'	30.83	данные отсутствуют	данные отсутствуют	данные отсутствуют
223	1.1.220	1.1.221	90°0.0'	37.59	данные отсутствуют	данные отсутствуют	данные отсутствуют
224	1.1.221	1.1.222	77°5.2'	49.98	данные отсутствуют	50:19:0040132:60	адрес отсутствует
225	1.1.221	1.1.221			данные отсутствуют	50:19:0040132:16	адрес отсутствует



ДОКУМЕНТ ПОДПИСАН  
ЭЛЕКТРОННОЙ ПОДПИСЬЮ

Сертификат: 00BV056B7401CB38D2B3576ACDC8425108

Владелец: ФЕДЕРАЛЬНАЯ СЛУЖБА ГОСУДАРСТВЕННОЙ

РЕГИСТРАЦИИ, КАДАСТРА И КАРТОГРАФИИ

Действителен: с 27.06.2023 по 19.09.2024

полное наименование должности

инициалы, фамилия

## Земельный участок

вид объекта недвижимости

Лист № 9 раздела 3.1

Всего листов раздела 3.1: 14

Всего разделов: 8

Всего листов выписки: 77

27.02.2024г. № КУВИ-001/2024-57502324

Кадастровый номер:

50:19:0040109:3

1	2	3	4	5	6	7	8
226	1.1.222	1.1.223	65°13.8'	14.56	данные отсутствуют	50:19:0040132:60	адрес отсутствует
227	1.1.223	1.1.224	73°48.3'	32.77	данные отсутствуют	50:19:0040132:60	адрес отсутствует
228	1.1.224	1.1.225	78°19.0'	60.15	данные отсутствуют	50:19:0040132:60	адрес отсутствует
229	1.1.225	1.1.226	60°23.9'	51.4	данные отсутствуют	50:19:0040132:60	адрес отсутствует
230	1.1.226	1.1.227	85°40.5'	40.71	данные отсутствуют	данные отсутствуют	данные отсутствуют
231	1.1.227	1.1.228	66°37.5'	39.22	данные отсутствуют	данные отсутствуют	данные отсутствуют
232	1.1.228	1.1.229	66°40.3'	1.74	данные отсутствуют	50:19:0000000:24505(4)	данные отсутствуют
233	1.1.229	1.1.230	60°58.3'	41.81	данные отсутствуют	50:19:0000000:24505(4)	данные отсутствуют
234	1.1.230	1.1.231	86°29.5'	49.84	данные отсутствуют	50:19:0000000:24505(4)	данные отсутствуют
235	1.1.231	1.1.232	82°52.5'	57.32	данные отсутствуют	50:19:0000000:24505(4)	данные отсутствуют
236	1.1.232	1.1.233	80°7.6'	47.41	данные отсутствуют	50:19:0000000:24505(4)	данные отсутствуют
237	1.1.233	1.1.234	65°54.5'	42.28	данные отсутствуют	50:19:0000000:24505(4)	данные отсутствуют
238	1.1.234	1.1.235	11°57.2'	122.5	данные отсутствуют	50:19:0000000:24505(4)	данные отсутствуют
239	1.1.235	1.1.236	49°27.1'	9.38	данные отсутствуют	50:19:0000000:24505(4)	данные отсутствуют
240	1.1.236	1.1.237	88°5.5'	60.97	данные отсутствуют	50:19:0000000:289	данные отсутствуют
241	1.1.237	1.1.238	92°37.2'	155.53	данные отсутствуют	50:19:0000000:289	данные отсутствуют
242	1.1.238	1.1.239	155°14.0'	14.54	данные отсутствуют	50:19:0000000:289	данные отсутствуют
243	1.1.239	1.1.240	163°5.6'	24.42	данные отсутствуют	50:19:0000000:24505(21)	данные отсутствуют
244	1.1.240	1.1.241	178°57.8'	56.89	данные отсутствуют	50:19:0000000:24505(21)	данные отсутствуют
245	1.1.241	1.1.242	180°0.0'	86.31	данные отсутствуют	50:19:0000000:24505(21)	данные отсутствуют
246	1.1.242	1.1.243	181°9.7'	50.79	данные отсутствуют	50:19:0000000:24505(21)	данные отсутствуют
247	1.1.243	1.1.244	185°16.7'	66.3	данные отсутствуют	50:19:0000000:24505(21)	данные отсутствуют
248	1.1.244	1.1.245	187°7.3'	49.13	данные отсутствуют	50:19:0000000:24505(21)	данные отсутствуют
249	1.1.245	1.1.246	100°28.1'	27.9	данные отсутствуют	50:19:0000000:24505(21)	данные отсутствуют
250	1.1.246	1.1.247	97°52.3'	29.72	данные отсутствуют	50:19:0000000:24505(21)	данные отсутствуют
251	1.1.246	1.1.246			данные отсутствуют	50:19:0000000:289	данные отсутствуют
252	1.1.247	1.1.248	115°26.8'	23.6	данные отсутствуют	50:19:0000000:24505(21)	данные отсутствуют
253	1.1.248	1.1.249	180°0.0'	14.22	данные отсутствуют	50:19:0000000:24505(21)	данные отсутствуют
254	1.1.249	1.1.250	212°49.7'	37.46	данные отсутствуют	50:19:0000000:24505(21)	данные отсутствуют



ДОКУМЕНТ ПОДПИСАН  
ЭЛЕКТРОННОЙ ПОДПИСЬЮ

Сертификат: 00BV056B7401CB38D2B3576ACDC8425108

Владелец: ФЕДЕРАЛЬНАЯ СЛУЖБА ГОСУДАРСТВЕННОЙ

РЕГИСТРАЦИИ, КАДАСТРА И КАРТОГРАФИИ

Действителен: с 27.06.2023 по 19.09.2024

полное наименование должности

инициалы, фамилия



Земельный участок  
вид объекта недвижимости

Лист № 10 раздела 3.1

Всего листов раздела 3.1: 14

Всего разделов: 8

Всего листов выписки: 77

27.02.2024г. № КУВИ-001/2024-57502324

Кадастровый номер:

50:19:0040109:3

1	2	3	4	5	6	7	8
255	1.1.250	1.1.251	215°15.7'	51	данные отсутствуют	50:19:0000000:24505(21)	данные отсутствуют
256	1.1.251	1.1.252	208°42.8'	35.91	данные отсутствуют	данные отсутствуют	данные отсутствуют
257	1.1.252	1.1.253	186°25.8'	9.2	данные отсутствуют	данные отсутствуют	данные отсутствуют
258	1.1.253	1.1.254	99°52.1'	23.69	данные отсутствуют	данные отсутствуют	данные отсутствуют
259	1.1.254	1.1.255	101°35.3'	36.24	данные отсутствуют	50:19:0000000:24505(21)	данные отсутствуют
260	1.1.255	1.1.256	101°29.8'	4.21	данные отсутствуют	50:19:0000000:24505(21)	данные отсутствуют
261	1.1.256	1.1.257	96°7.4'	28.59	данные отсутствуют	50:19:0000000:24505(21)	данные отсутствуют
262	1.1.257	1.1.258	97°25.9'	23.58	данные отсутствуют	50:19:0000000:24505(21)	данные отсутствуют
263	1.1.258	1.1.259	90°0.0'	17.25	данные отсутствуют	50:19:0000000:24505(21)	данные отсутствуют
264	1.1.259	1.1.260	79°59.4'	17.55	данные отсутствуют	50:19:0000000:24505(21)	данные отсутствуют
265	1.1.260	1.1.261	90°0.0'	5.06	данные отсутствуют	50:19:0000000:24505(21)	данные отсутствуют
266	1.1.261	1.1.262	115°11.8'	19.1	данные отсутствуют	50:19:0000000:24505(21)	данные отсутствуют
267	1.1.262	1.1.263	146°59.9'	24.22	данные отсутствуют	50:19:0000000:24505(21)	данные отсутствуют
268	1.1.263	1.1.264	142°24.9'	16.66	данные отсутствуют	50:19:0000000:24505(21)	данные отсутствуют
269	1.1.264	1.1.265	110°33.5'	26.03	данные отсутствуют	50:19:0000000:289	данные отсутствуют
270	1.1.265	1.1.266	92°57.4'	13.96	данные отсутствуют	данные отсутствуют	данные отсутствуют
271	1.1.266	1.1.267	104°50.4'	158.8	данные отсутствуют	50:19:0000000:24505(22)	данные отсутствуют
272	1.1.267	1.1.268	103°31.7'	179.51	данные отсутствуют	данные отсутствуют	данные отсутствуют
273	1.1.268	1.1.269	106°34.9'	64.34	данные отсутствуют	данные отсутствуют	данные отсутствуют
274	1.1.269	1.1.270	112°16.9'	117.66	данные отсутствуют	50:19:0000000:24505(22)	данные отсутствуют
275	1.1.270	1.1.271	105°56.7'	76.44	данные отсутствуют	50:19:0000000:24505(22)	данные отсутствуют
276	1.1.271	1.1.272	120°57.1'	22.92	данные отсутствуют	50:19:0000000:24505(22)	данные отсутствуют
277	1.1.272	1.1.273	158°12.4'	14.14	данные отсутствуют	50:19:0000000:24505(22)	данные отсутствуют
278	1.1.273	1.1.274	172°25.3'	19.86	данные отсутствуют	данные отсутствуют	данные отсутствуют
279	1.1.274	1.1.275	125°26.2'	11.28	данные отсутствуют	данные отсутствуют	данные отсутствуют
280	1.1.275	1.1.276	109°8.5'	68.04	данные отсутствуют	данные отсутствуют	данные отсутствуют
281	1.1.276	1.1.277	104°35.7'	130.17	данные отсутствуют	50:19:0000000:24505(22)	данные отсутствуют
282	1.1.277	1.1.278	108°5.5'	67.62	данные отсутствуют	50:19:0000000:24505(22)	данные отсутствуют
283	1.1.278	1.1.279	147°58.8'	12.37	данные отсутствуют	50:19:0000000:24505(22)	данные отсутствуют



ДОКУМЕНТ ПОДПИСАН  
ЭЛЕКТРОННОЙ ПОДПИСЬЮ

Сертификат: 00BV056B7401CB38D2B3576ACDC8425108

Владелец: ФЕДЕРАЛЬНАЯ СЛУЖБА ГОСУДАРСТВЕННОЙ

РЕГИСТРАЦИИ, КАДАСТРА И КАРТОГРАФИИ

Действителен: с 27.06.2023 по 19.09.2024

полное наименование должности

инициалы, фамилия

## Земельный участок

вид объекта недвижимости

Лист № 11 раздела 3.1

Всего листов раздела 3.1: 14

Всего разделов: 8

Всего листов выписки: 77

27.02.2024г. № КУВИ-001/2024-57502324

Кадастровый номер:

50:19:0040109:3

1	2	3	4	5	6	7	8
284	1.1.279	1.1.280	181°33.2`	50.56	данные отсутствуют	50:19:0000000:24505(22)	данные отсутствуют
285	1.1.280	1.1.281	178°51.1`	77.82	данные отсутствуют	50:19:0000000:24505(22)	данные отсутствуют
286	1.1.281	1.1.282	179°10.5`	111.15	данные отсутствуют	50:19:0000000:24505(22)	данные отсутствуют
287	1.1.282	1.1.283	195°13.6`	18.08	данные отсутствуют	50:19:0000000:24505(22)	данные отсутствуют
288	1.1.283	1.1.284	210°58.8`	18.53	данные отсутствуют	50:19:0000000:24505(22)	данные отсутствуют
289	1.1.284	1.1.285	219°0.6`	42.89	данные отсутствуют	50:19:0000000:24505(22)	данные отсутствуют
290	1.1.285	1.1.286	222°46.4`	24.75	данные отсутствуют	50:19:0000000:24505(22)	данные отсутствуют
291	1.1.286	1.1.287	222°46.1`	16.52	данные отсутствуют	50:19:0000000:24505(22)	данные отсутствуют
292	1.1.287	1.1.288	175°39.7`	7.93	данные отсутствуют	50:19:0000000:24505(22)	данные отсутствуют
293	1.1.288	1.1.289	157°34.7`	12.69	данные отсутствуют	данные отсутствуют	данные отсутствуют
294	1.1.289	1.1.290	128°31.8`	28.24	данные отсутствуют	данные отсутствуют	данные отсутствуют
295	1.1.290	1.1.291	130°49.6`	30.12	данные отсутствуют	данные отсутствуют	данные отсутствуют
296	1.1.291	1.1.292	104°1.3`	9.95	данные отсутствуют	данные отсутствуют	данные отсутствуют
297	1.1.292	1.1.293	77°16.4`	7.54	данные отсутствуют	данные отсутствуют	данные отсутствуют
298	1.1.293	1.1.294	213°1.6`	21.34	данные отсутствуют	50:19:0000000:24505(22)	данные отсутствуют
299	1.1.294	1.1.295	242°43.1`	15.01	данные отсутствуют	50:19:0000000:24505(22)	данные отсутствуют
300	1.1.295	1.1.296	212°0.8`	14.98	данные отсутствуют	50:19:0000000:24505(22)	данные отсутствуют
301	1.1.296	1.1.297	191°19.4`	8.1	данные отсутствуют	50:19:0000000:24505(22)	данные отсутствуют
302	1.1.297	1.1.298	180°0.0`	12.7	данные отсутствуют	50:19:0000000:24505(22)	данные отсутствуют
303	1.1.298	1.1.299	187°37.9`	24.02	данные отсутствуют	50:19:0000000:24505(22)	данные отсутствуют
304	1.1.299	1.1.300	161°29.6`	15.06	данные отсутствуют	50:19:0000000:24505(22)	данные отсутствуют
305	1.1.300	1.1.301	116°39.7`	10.63	данные отсутствуют	50:19:0000000:24505(22)	данные отсутствуют
306	1.1.301	1.1.302	135°0.0`	15.73	данные отсутствуют	50:19:0000000:24505(22)	данные отсутствуют
307	1.1.302	1.1.303	187°8.5`	12.79	данные отсутствуют	50:19:0000000:24505(22)	данные отсутствуют
308	1.1.303	1.1.304	228°44.8`	16.88	данные отсутствуют	50:19:0000000:24505(22)	данные отсутствуют
309	1.1.304	1.1.305	195°58.4`	11.56	данные отсутствуют	50:19:0000000:24505(22)	данные отсутствуют
310	1.1.305	1.1.1	180°0.0`	3.39	данные отсутствуют	50:19:0000000:24505(22)	данные отсутствуют
311	1.2.306	1.2.307	186°42.1`	14.74	данные отсутствуют	данные отсутствуют	данные отсутствуют
312	1.2.307	1.2.308	145°28.4`	33.42	данные отсутствуют	данные отсутствуют	данные отсутствуют



ДОКУМЕНТ ПОДПИСАН  
ЭЛЕКТРОННОЙ ПОДПИСЬЮ

Сертификат: 00BV056B7401CB38D2B3576ACDC8425108

Владелец: ФЕДЕРАЛЬНАЯ СЛУЖБА ГОСУДАРСТВЕННОЙ

РЕГИСТРАЦИИ, КАДАСТРА И КАРТОГРАФИИ

Действителен: с 27.06.2023 по 19.09.2024

полное наименование должности

инициалы, фамилия

## Земельный участок

вид объекта недвижимости

Лист № 12 раздела 3.1

Всего листов раздела 3.1: 14

Всего разделов: 8

Всего листов выписки: 77

27.02.2024г. № КУВИ-001/2024-57502324

Кадастровый номер:

50:19:0040109:3

1	2	3	4	5	6	7	8
313	1.2.308	1.2.309	159°30.5'	14.71	данные отсутствуют	данные отсутствуют	данные отсутствуют
314	1.2.309	1.2.310	185°46.2'	8.65	данные отсутствуют	данные отсутствуют	данные отсутствуют
315	1.2.310	1.2.311	180°0.0'	13.77	данные отсутствуют	данные отсутствуют	данные отсутствуют
316	1.2.311	1.2.312	88°47.0'	40.48	данные отсутствуют	данные отсутствуют	данные отсутствуют
317	1.2.312	1.2.313	28°19.1'	12.71	данные отсутствуют	данные отсутствуют	данные отсутствуют
318	1.2.313	1.2.314	0°0.0'	13.78	данные отсутствуют	данные отсутствуют	данные отсутствуют
319	1.2.314	1.2.315	62°8.0'	16.54	данные отсутствуют	данные отсутствуют	данные отсутствуют
320	1.2.315	1.2.316	85°36.3'	11.22	данные отсутствуют	данные отсутствуют	данные отсутствуют
321	1.2.316	1.2.317	94°45.0'	10.39	данные отсутствуют	данные отсутствуют	данные отсутствуют
322	1.2.317	1.2.318	73°32.3'	15.24	данные отсутствуют	данные отсутствуют	данные отсутствуют
323	1.2.318	1.2.319	16°42.0'	44.92	данные отсутствуют	данные отсутствуют	данные отсутствуют
324	1.2.319	1.2.320	7°42.2'	32.15	данные отсутствуют	данные отсутствуют	данные отсутствуют
325	1.2.320	1.2.321	345°55.9'	17.73	данные отсутствуют	данные отсутствуют	данные отсутствуют
326	1.2.321	1.2.322	336°50.2'	13.12	данные отсутствуют	данные отсутствуют	данные отсутствуют
327	1.2.322	1.2.323	324°25.3'	14.82	данные отсутствуют	данные отсутствуют	данные отсутствуют
328	1.2.323	1.2.324	308°11.2'	15.32	данные отсутствуют	данные отсутствуют	данные отсутствуют
329	1.2.324	1.2.325	285°53.5'	18.81	данные отсутствуют	данные отсутствуют	данные отсутствуют
330	1.2.325	1.2.326	238°27.2'	13.13	данные отсутствуют	данные отсутствуют	данные отсутствуют
331	1.2.326	1.2.327	239°0.2'	15.05	данные отсутствуют	данные отсутствуют	данные отсутствуют
332	1.2.327	1.2.306	220°3.4'	98.97	данные отсутствуют	данные отсутствуют	данные отсутствуют
333	1.3.328	1.3.329	249°45.4'	20.55	данные отсутствуют	данные отсутствуют	данные отсутствуют
334	1.3.329	1.3.330	239°2.2'	11.84	данные отсутствуют	данные отсутствуют	данные отсутствуют
335	1.3.330	1.3.331	212°42.2'	16.9	данные отсутствуют	данные отсутствуют	данные отсутствуют
336	1.3.331	1.3.332	135°0.4'	63.17	данные отсутствуют	данные отсутствуют	данные отсутствуют
337	1.3.332	1.3.333	126°52.8'	45.71	данные отсутствуют	данные отсутствуют	данные отсутствуют
338	1.3.333	1.3.334	87°56.8'	28.46	данные отсутствуют	данные отсутствуют	данные отсутствуют
339	1.3.334	1.3.335	58°26.5'	15.51	данные отсутствуют	данные отсутствуют	данные отсутствуют
340	1.3.335	1.3.336	23°42.0'	27.74	данные отсутствуют	данные отсутствуют	данные отсутствуют
341	1.3.336	1.3.337	347°18.4'	32.27	данные отсутствуют	данные отсутствуют	данные отсутствуют



ДОКУМЕНТ ПОДПИСАН  
ЭЛЕКТРОННОЙ ПОДПИСЬЮ

Сертификат: 00BV056B7401CB38D2B3576ACDC8425108

Владелец: ФЕДЕРАЛЬНАЯ СЛУЖБА ГОСУДАРСТВЕННОЙ

РЕГИСТРАЦИИ, КАДАСТРА И КАРТОГРАФИИ

Действителен: с 27.06.2023 по 19.09.2024

полное наименование должности

инициалы, фамилия

Земельный участок  
вид объекта недвижимости

Лист № 13 раздела 3.1

Всего листов раздела 3.1: 14

Всего разделов: 8

Всего листов выписки: 77

27.02.2024г. № КУВИ-001/2024-57502324

Кадастровый номер:

50:19:0040109:3

1	2	3	4	5	6	7	8
342	1.3.337	1.3.338	316°31.5'	26.57	данные отсутствуют	данные отсутствуют	данные отсутствуют
343	1.3.338	1.3.339	293°57.2'	30.03	данные отсутствуют	данные отсутствуют	данные отсутствуют
344	1.3.339	1.3.340	284°1.9'	25.12	данные отсутствуют	данные отсутствуют	данные отсутствуют
345	1.3.340	1.3.328	257°29.0'	18.74	данные отсутствуют	данные отсутствуют	данные отсутствуют
346	1.4.341	1.4.342	245°34.5'	24.55	данные отсутствуют	данные отсутствуют	данные отсутствуют
347	1.4.342	1.4.343	234°29.6'	8.75	данные отсутствуют	данные отсутствуют	данные отсутствуют
348	1.4.343	1.4.344	165°54.5'	12.57	данные отсутствуют	данные отсутствуют	данные отсутствуют
349	1.4.344	1.4.345	96°54.6'	33.75	данные отсутствуют	данные отсутствуют	данные отсутствуют
350	1.4.345	1.4.346	87°24.7'	22.36	данные отсутствуют	данные отсутствуют	данные отсутствуют
351	1.4.346	1.4.347	32°6.0'	9.6	данные отсутствуют	данные отсутствуют	данные отсутствуют
352	1.4.347	1.4.348	349°20.2'	16.54	данные отсутствуют	данные отсутствуют	данные отсутствуют
353	1.4.348	1.4.349	300°56.3'	11.85	данные отсутствуют	данные отсутствуют	данные отсутствуют
354	1.4.349	1.4.350	275°44.0'	10.21	данные отсутствуют	данные отсутствуют	данные отсутствуют
355	1.4.350	1.4.341	264°46.4'	11.2	данные отсутствуют	данные отсутствуют	данные отсутствуют
356	1.5.351	1.5.352	174°22.1'	9.48	данные отсутствуют	данные отсутствуют	данные отсутствуют
357	1.5.352	1.5.353	172°35.5'	26.91	данные отсутствуют	данные отсутствуют	данные отсутствуют
358	1.5.353	1.5.354	149°51.1'	11.95	данные отсутствуют	данные отсутствуют	данные отсутствуют
359	1.5.354	1.5.355	125°33.4'	7.41	данные отсутствуют	данные отсутствуют	данные отсутствуют
360	1.5.355	1.5.356	78°43.7'	8.8	данные отсутствуют	данные отсутствуют	данные отсутствуют
361	1.5.356	1.5.357	68°10.6'	13.91	данные отсутствуют	данные отсутствуют	данные отсутствуют
362	1.5.357	1.5.358	78°41.4'	13.16	данные отсутствуют	данные отсутствуют	данные отсутствуют
363	1.5.358	1.5.359	76°43.9'	15.03	данные отсутствуют	данные отсутствуют	данные отсутствуют
364	1.5.359	1.5.360	38°46.4'	11.02	данные отсутствуют	данные отсутствуют	данные отсутствуют
365	1.5.360	1.5.361	8°6.6'	12.19	данные отсутствуют	данные отсутствуют	данные отсутствуют
366	1.5.361	1.5.362	6°20.4'	15.58	данные отсутствуют	данные отсутствуют	данные отсутствуют
367	1.5.362	1.5.363	339°39.5'	24.8	данные отсутствуют	данные отсутствуют	данные отсутствуют
368	1.5.363	1.5.364	340°21.2'	25.58	данные отсутствуют	данные отсутствуют	данные отсутствуют
369	1.5.364	1.5.365	334°39.1'	18.1	данные отсутствуют	данные отсутствуют	данные отсутствуют
370	1.5.365	1.5.366	340°36.4'	15.51	данные отсутствуют	данные отсутствуют	данные отсутствуют



ДОКУМЕНТ ПОДПИСАН  
ЭЛЕКТРОННОЙ ПОДПИСЬЮ

Сертификат: 00BV056B7401CB38D2B3576ACDC8425108

Владелец: ФЕДЕРАЛЬНАЯ СЛУЖБА ГОСУДАРСТВЕННОЙ

РЕГИСТРАЦИИ, КАДАСТРА И КАРТОГРАФИИ

Действителен: с 27.06.2023 по 19.09.2024

полное наименование должности

инициалы, фамилия

## Земельный участок

вид объекта недвижимости

Лист № 14 раздела 3.1

Всего листов раздела 3.1: 14

Всего разделов: 8

Всего листов выписки: 77

27.02.2024г. № КУВИ-001/2024-57502324

Кадастровый номер:

50:19:0040109:3

1	2	3	4	5	6	7	8
371	1.5.366	1.5.367	38°6.7'	15.33	данные отсутствуют	данные отсутствуют	данные отсутствуют
372	1.5.367	1.5.368	71°34.7'	13.61	данные отсутствуют	данные отсутствуют	данные отсутствуют
373	1.5.368	1.5.369	40°33.2'	7.94	данные отсутствуют	данные отсутствуют	данные отсутствуют
374	1.5.369	1.5.370	3°51.3'	12.94	данные отсутствуют	данные отсутствуют	данные отсутствуют
375	1.5.370	1.5.371	342°26.4'	0.83	данные отсутствуют	данные отсутствуют	данные отсутствуют
376	1.5.371	1.5.372	303°28.6'	14.16	данные отсутствуют	данные отсутствуют	данные отсутствуют
377	1.5.372	1.5.373	277°35.3'	13.02	данные отсутствуют	данные отсутствуют	данные отсутствуют
378	1.5.373	1.5.374	270°0.0'	24.09	данные отсутствуют	данные отсутствуют	данные отсутствуют
379	1.5.374	1.5.375	225°1.6'	15.82	данные отсутствуют	данные отсутствуют	данные отсутствуют
380	1.5.375	1.5.376	192°7.8'	12.33	данные отсутствуют	данные отсутствуют	данные отсутствуют
381	1.5.376	1.5.377	177°3.7'	16.38	данные отсутствуют	данные отсутствуют	данные отсутствуют
382	1.5.377	1.5.378	169°8.2'	18.41	данные отсутствуют	данные отсутствуют	данные отсутствуют
383	1.5.378	1.5.379	163°8.5'	20.69	данные отсутствуют	данные отсутствуют	данные отсутствуют
384	1.5.379	1.5.380	163°13.1'	17.98	данные отсутствуют	данные отсутствуют	данные отсутствуют
385	1.5.380	1.5.381	202°54.6'	17.75	данные отсутствуют	данные отсутствуют	данные отсутствуют
386	1.5.381	1.5.382	230°42.2'	12.24	данные отсутствуют	данные отсутствуют	данные отсутствуют
387	1.5.382	1.5.351	251°32.9'	10.96	данные отсутствуют	данные отсутствуют	данные отсутствуют



ДОКУМЕНТ ПОДПИСАН  
ЭЛЕКТРОННОЙ ПОДПИСЬЮ

Сертификат: 00ВВ056В7401СВ38D2В3576АСDC8425108

Владелец: ФЕДЕРАЛЬНАЯ СЛУЖБА ГОСУДАРСТВЕННОЙ

РЕГИСТРАЦИИ, КАДАСТРА И КАРТОГРАФИИ

Действителен: с 27.06.2023 по 19.09.2024

полное наименование должности

инициалы, фамилия

## Выписка из Единого государственного реестра недвижимости об объекте недвижимости

## Описание местоположения земельного участка

Земельный участок			
вид объекта недвижимости			
Лист № 1 раздела 3.2	Всего листов раздела 3.2: 14	Всего разделов: 8	Всего листов выписки: 77
27.02.2024г. № КУВИ-001/2024-57502324			
Кадастровый номер:		50:19:0040109:3	

Сведения о характерных точках границы земельного участка				
Система координат МСК-50, зона 1				
Номер точки	Координаты, м		Описание закрепления на местности	Средняя квадратичная погрешность определения координат характерных точек границ земельного участка, м
	X	Y		
1	2	3	4	5
1	470320.56	1278821.63	-	0.1
2	470300.88	1278872.56	-	0.1
3	470294.33	1278906.69	-	0.1
4	470289.08	1278922.41	-	0.1
5	470299.56	1278944.72	-	0.1
6	470306.78	1278955.28	-	0.1
7	470316.63	1278969.66	-	0.1
8	470319.25	1278989.34	-	0.1
9	470306.13	1279022.13	-	0.1
10	470304.81	1279048.38	-	0.1
11	470296.28	1279063.03	-	0.1
12	470295.64	1279064.13	-	0.1
13	470285.14	1279096.91	-	0.1
14	470299.56	1279100.84	-	0.1
15	470316.63	1279106.09	-	0.1
16	470340.25	1279103.47	-	0.1
17	470365.17	1279100.84	-	0.1
18	470392.72	1279090.38	-	0.1
19	470403.17	1279087.75	-	0.1
20	470407.98	1279129.47	-	0.1
21	470395.34	1279145.47	-	0.1
22	470388.78	1279178.28	-	0.1



ДОКУМЕНТ ПОДПИСАН  
ЭЛЕКТРОННОЙ ПОДПИСЬЮ

Сертификат: 00BV056B7401CB38D2B3576ACDC8425108

Владелец: ФЕДЕРАЛЬНАЯ СЛУЖБА ГОСУДАРСТВЕННОЙ  
РЕГИСТРАЦИИ, КАДАСТРА И КАРТОГРАФИИ  
Действителен: с 27.06.2023 по 19.09.2024

полное наименование должности

инициалы, фамилия

## Земельный участок

вид объекта недвижимости

Лист № 2 раздела 3.2

Всего листов раздела 3.2: 14

Всего разделов: 8

Всего листов выписки: 77

27.02.2024г. № КУВИ-001/2024-57502324

Кадастровый номер:

50:19:0040109:3

1	2	3	4	5
23	470379.61	1279215	-	0.1
24	470378.3	1279238.63	-	0.1
25	470369.11	1279247.81	-	0.1
26	470353.36	1279249.13	-	0.1
27	470307.44	1279246.5	-	0.1
28	470274.64	1279246.5	-	0.1
29	470254.95	1279249.13	-	0.1
30	470232.66	1279259.63	-	0.1
31	470223.47	1279275.34	-	0.1
32	470222.66	1279280.06	-	0.1
33	470221.02	1279289.53	-	0.1
34	470238.23	1279347.19	-	0.1
35	470249.42	1279378.19	-	0.1
36	470264.92	1279410.88	-	0.1
37	470276.97	1279417.78	-	0.1
38	470312.25	1279427.25	-	0.1
39	470381.98	1279438.44	-	0.1
40	470426.73	1279441	-	0.1
41	470440.52	1279447.91	-	0.1
42	470445.67	1279470.28	-	0.1
43	470443.09	1279491.78	-	0.1
44	470443.09	1279529.66	-	0.1
45	470453.42	1279555.5	-	0.1
46	470468.06	1279563.25	-	0.1
47	470487	1279571	-	0.1
48	470507.66	1279568.41	-	0.1
49	470527.45	1279571	-	0.1
50	470555.86	1279579.59	-	0.1
51	470573.22	1279585.38	-	0.1



ДОКУМЕНТ ПОДПИСАН  
ЭЛЕКТРОННОЙ ПОДПИСЬЮ

Сертификат: 00ВВ056В7401СВ38D2В3576АСDС8425108

Владелец: ФЕДЕРАЛЬНАЯ СЛУЖБА ГОСУДАРСТВЕННОЙ

РЕГИСТРАЦИИ, КАДАСТРА И КАРТОГРАФИИ

Действителен: с 27.06.2023 по 19.09.2024

полное наименование должности

инициалы, фамилия

## Земельный участок

вид объекта недвижимости

Лист № 3 раздела 3.2

Всего листов раздела 3.2: 14

Всего разделов: 8

Всего листов выписки: 77

27.02.2024г. № КУВИ-001/2024-57502324

Кадастровый номер:

50:19:0040109:3

1	2	3	4	5
52	470612.98	1279686.03	-	0.1
53	470631.89	1279795.91	-	0.1
54	470638.98	1279878.59	-	0.1
55	470659.53	1280115.41	-	0.1
56	470606.98	1280125.06	-	0.1
57	470024.28	1280198.03	-	0.1
58	469911.28	1280207.66	-	0.1
59	469902.16	1280194.53	-	0.1
60	469760.89	1280028.41	-	0.1
61	469759.58	1280026.88	-	0.1
62	469751.34	1280017.19	-	0.1
63	469662.09	1279835.13	-	0.1
64	469715	1279832.5	-	0.1
65	469718.48	1279823.19	-	0.1
66	469717.91	1279805.78	-	0.1
67	469716.75	1279790.66	-	0.1
68	469710.36	1279779.63	-	0.1
69	469704.55	1279779.06	-	0.1
70	469648.69	1279775.56	-	0.1
71	469648.69	1279488.44	-	0.1
72	469655.91	1279323.59	-	0.1
73	469859.53	1278110.44	-	0.1
74	469776.95	1277567.63	-	0.1
75	469774.66	1277559.31	-	0.1
76	469893.13	1277549.38	-	0.1
77	470038.11	1277549.41	-	0.1
78	470036.84	1277525.13	-	0.1
79	470048.97	1277503.41	-	0.1
80	470064.31	1277491.28	-	0.1



ДОКУМЕНТ ПОДПИСАН  
ЭЛЕКТРОННОЙ ПОДПИСЬЮ

Сертификат: 00ВВ056В7401СВ38D2В3576АСDС8425108

Владелец: ФЕДЕРАЛЬНАЯ СЛУЖБА ГОСУДАРСТВЕННОЙ

РЕГИСТРАЦИИ, КАДАСТРА И КАРТОГРАФИИ

Действителен: с 27.06.2023 по 19.09.2024

полное наименование должности

инициалы, фамилия



## Земельный участок

вид объекта недвижимости

Лист № 4 раздела 3.2

Всего листов раздела 3.2: 14

Всего разделов: 8

Всего листов выписки: 77

27.02.2024г. № КУВИ-001/2024-57502324

Кадастровый номер:

50:19:0040109:3

1	2	3	4	5
81	470089.86	1277483.59	-	0.1
82	470110.3	1277468.28	-	0.1
83	470115.41	1277457.41	-	0.1
84	470117.33	1277428.66	-	0.1
85	470210.59	1277430.59	-	0.1
86	470218.25	1277398.66	-	0.1
87	470227.83	1277336.03	-	0.1
88	470227.83	1277297.72	-	0.1
89	470215.06	1277169.31	-	0.1
90	470209.31	1277100.97	-	0.1
91	470208.97	1277069.66	-	0.1
92	470288.16	1277066.25	-	0.1
93	470306.63	1277054.63	-	0.1
94	470314.84	1277039.56	-	0.1
95	470334.69	1277025.88	-	0.1
96	470343.58	1277023.81	-	0.1
97	470363.44	1277016.28	-	0.1
98	470386.7	1277006.72	-	0.1
99	470407.92	1276993.03	-	0.1
100	470446.02	1276967.78	-	0.1
101	470424.03	1276947.91	-	0.1
102	470424.94	1276947.72	-	0.1
103	470428.2	1276944.94	-	0.1
104	470432.75	1276941.03	-	0.1
105	470434.92	1276932.69	-	0.1
106	470432.36	1276926.16	-	0.1
107	470426.84	1276915.81	-	0.1
108	470424.14	1276906.66	-	0.1
109	470424.14	1276898.13	-	0.1



ДОКУМЕНТ ПОДПИСАН  
ЭЛЕКТРОННОЙ ПОДПИСЬЮ

Сертификат: 00ВВ056В7401СВ38D2В3576АСDС8425108

Владелец: ФЕДЕРАЛЬНАЯ СЛУЖБА ГОСУДАРСТВЕННОЙ

РЕГИСТРАЦИИ, КАДАСТРА И КАРТОГРАФИИ

Действителен: с 27.06.2023 по 19.09.2024

полное наименование должности

инициалы, фамилия

## Земельный участок

вид объекта недвижимости

Лист № 5 раздела 3.2

Всего листов раздела 3.2: 14

Всего разделов: 8

Всего листов выписки: 77

27.02.2024г. № КУВИ-001/2024-57502324

Кадастровый номер:

50:19:0040109:3

1	2	3	4	5
110	470427.56	1276891.28	-	0.1
111	470435.59	1276886.13	-	0.1
112	470446.53	1276885.72	-	0.1
113	470453.03	1276888.06	-	0.1
114	470462.8	1276894.31	-	0.1
115	470473.89	1276903.88	-	0.1
116	470486.34	1276905.53	-	0.1
117	470498.22	1276903.31	-	0.1
118	470506	1276894.44	-	0.1
119	470512.8	1276878.31	-	0.1
120	470516.86	1276860.63	-	0.1
121	470525.61	1276844.53	-	0.1
122	470538.27	1276833.44	-	0.1
123	470550.42	1276828.5	-	0.1
124	470589.19	1276824.66	-	0.1
125	470604.56	1276820.38	-	0.1
126	470627.42	1276810.66	-	0.1
127	470634.19	1276804.16	-	0.1
128	470637.88	1276797.06	-	0.1
129	470638.16	1276789.09	-	0.1
130	470635	1276780.47	-	0.1
131	470628.58	1276775.28	-	0.1
132	470628.25	1276775.25	-	0.1
133	470635.13	1276764.44	-	0.1
134	470652.92	1276752.13	-	0.1
135	470674.83	1276745.28	-	0.1
136	470694.67	1276734.34	-	0.1
137	470700.83	1276719.97	-	0.1
138	470700.14	1276706.97	-	0.1



ДОКУМЕНТ ПОДПИСАН  
ЭЛЕКТРОННОЙ ПОДПИСЬЮ

Сертификат: 00ВВ056В7401СВ38D2В3576АСDC8425108

Владелец: ФЕДЕРАЛЬНАЯ СЛУЖБА ГОСУДАРСТВЕННОЙ

РЕГИСТРАЦИИ, КАДАСТРА И КАРТОГРАФИИ

Действителен: с 27.06.2023 по 19.09.2024

полное наименование должности

инициалы, фамилия

## Земельный участок

вид объекта недвижимости

Лист № 6 раздела 3.2

Всего листов раздела 3.2: 14

Всего разделов: 8

Всего листов выписки: 77

27.02.2024г. № КУВИ-001/2024-57502324

Кадастровый номер:

50:19:0040109:3

1	2	3	4	5
139	470700.83	1276685.06	-	0.1
140	470700.14	1276667.25	-	0.1
141	470717.94	1276646.06	-	0.1
142	470721.36	1276633.03	-	0.1
143	470712.47	1276606.34	-	0.1
144	470717.25	1276593.34	-	0.1
145	470733	1276573.5	-	0.1
146	470742.58	1276546.13	-	0.1
147	470739.84	1276527.66	-	0.1
148	470733.67	1276502.31	-	0.1
149	470739.16	1276479.06	-	0.1
150	470757.63	1276438.69	-	0.1
151	470754.7	1276417.38	-	0.1
152	470750.53	1276402.09	-	0.1
153	470756.09	1276374.31	-	0.1
154	470756.09	1276353.5	-	0.1
155	470761.66	1276335.44	-	0.1
156	470774.16	1276318.75	-	0.1
157	470775.55	1276289.59	-	0.1
158	470786.66	1276281.25	-	0.1
159	470799.16	1276270.13	-	0.1
160	470808.88	1276254.84	-	0.1
161	470815.83	1276235.41	-	0.1
162	470821.39	1276209	-	0.1
163	470832.5	1276206.25	-	0.1
164	470842.22	1276211.78	-	0.1
165	470858.89	1276232.63	-	0.1
166	470863.06	1276222.91	-	0.1
167	470868.61	1276197.91	-	0.1



ДОКУМЕНТ ПОДПИСАН  
ЭЛЕКТРОННОЙ ПОДПИСЬЮ

Сертификат: 00ВВ056В7401СВ38D2В3576АСDС8425108

Владелец: ФЕДЕРАЛЬНАЯ СЛУЖБА ГОСУДАРСТВЕННОЙ

РЕГИСТРАЦИИ, КАДАСТРА И КАРТОГРАФИИ

Действителен: с 27.06.2023 по 19.09.2024

полное наименование должности

инициалы, фамилия

## Земельный участок

вид объекта недвижимости

Лист № 7 раздела 3.2

Всего листов раздела 3.2: 14

Всего разделов: 8

Всего листов выписки: 77

27.02.2024г. № КУВИ-001/2024-57502324

Кадастровый номер:

50:19:0040109:3

1	2	3	4	5
168	470870	1276161.78	-	0.1
169	470886.67	1276152.06	-	0.1
170	470903.34	1276149.28	-	0.1
171	470932.52	1276150.66	-	0.1
172	470949.19	1276154.84	-	0.1
173	470949.19	1276168.72	-	0.1
174	470950.58	1276188.19	-	0.1
175	470958.91	1276189.56	-	0.1
176	470968.64	1276171.5	-	0.1
177	470974.19	1276159	-	0.1
178	470985.31	1276150.66	-	0.1
179	471000.59	1276153.44	-	0.1
180	471011.7	1276170.13	-	0.1
181	471026.98	1276193.72	-	0.1
182	471026.98	1276220.13	-	0.1
183	471038.09	1276243.75	-	0.1
184	471053.38	1276264.59	-	0.1
185	471061.7	1276270.13	-	0.1
186	471065.88	1276285.41	-	0.1
187	471065.88	1276300.69	-	0.1
188	471076.98	1276310.44	-	0.1
189	471092.27	1276318.75	-	0.1
190	471104.78	1276328.47	-	0.1
191	471104.78	1276342.38	-	0.1
192	471102	1276377.09	-	0.1
193	471133.95	1276414.63	-	0.1
194	471150.63	1276438.22	-	0.1
195	471164.52	1276453.5	-	0.1
196	471164.52	1276477.13	-	0.1



ДОКУМЕНТ ПОДПИСАН  
ЭЛЕКТРОННОЙ ПОДПИСЬЮ

Сертификат: 00ВВ056В7401СВ38D2В3576АСDС8425108

Владелец: ФЕДЕРАЛЬНАЯ СЛУЖБА ГОСУДАРСТВЕННОЙ

РЕГИСТРАЦИИ, КАДАСТРА И КАРТОГРАФИИ

Действителен: с 27.06.2023 по 19.09.2024

полное наименование должности

инициалы, фамилия

## Земельный участок

вид объекта недвижимости

Лист № 8 раздела 3.2

Всего листов раздела 3.2: 14

Всего разделов: 8

Всего листов выписки: 77

27.02.2024г. № КУВИ-001/2024-57502324

Кадастровый номер:

50:19:0040109:3

1	2	3	4	5
197	471172.84	1276492.41	-	0.1
198	471192.3	1276516.03	-	0.1
199	471222.86	1276531.31	-	0.1
200	471267.31	1276545.19	-	0.1
201	471293.7	1276553.53	-	0.1
202	471307.59	1276560.47	-	0.1
203	471317.31	1276606.31	-	0.1
204	471322.88	1276625.78	-	0.1
205	471345.11	1276648	-	0.1
206	471365.94	1276661.88	-	0.1
207	471403.45	1276668.84	-	0.1
208	471421.5	1276668.84	-	0.1
209	471432.19	1276679.06	-	0.1
210	471443.36	1276696.31	-	0.1
211	471453.52	1276713.59	-	0.1
212	471461.64	1276713.59	-	0.1
213	471471.8	1276703.44	-	0.1
214	471486.02	1276703.44	-	0.1
215	471538.23	1276729.88	-	0.1
216	471525.63	1276747.09	-	0.1
217	471519.53	1276796.88	-	0.1
218	471499.28	1276876.06	-	0.1
219	471477.89	1276917.72	-	0.1
220	471468.75	1276947.16	-	0.1
221	471468.75	1276984.75	-	0.1
222	471479.92	1277033.47	-	0.1
223	471486.02	1277046.69	-	0.1
224	471495.16	1277078.16	-	0.1
225	471507.34	1277137.06	-	0.1



ДОКУМЕНТ ПОДПИСАН  
ЭЛЕКТРОННОЙ ПОДПИСЬЮ

Сертификат: 00ВВ056В7401СВ38D2В3576АСDС8425108

Владелец: ФЕДЕРАЛЬНАЯ СЛУЖБА ГОСУДАРСТВЕННОЙ

РЕГИСТРАЦИИ, КАДАСТРА И КАРТОГРАФИИ

Действителен: с 27.06.2023 по 19.09.2024

полное наименование должности

инициалы, фамилия

## Земельный участок

вид объекта недвижимости

Лист № 9 раздела 3.2

Всего листов раздела 3.2: 14

Всего разделов: 8

Всего листов выписки: 77

27.02.2024г. № КУВИ-001/2024-57502324

Кадастровый номер:

50:19:0040109:3

1	2	3	4	5
226	471532.73	1277181.75	-	0.1
227	471535.8	1277222.34	-	0.1
228	471551.36	1277258.34	-	0.1
229	471552.05	1277259.94	-	0.1
230	471572.34	1277296.5	-	0.1
231	471575.39	1277346.25	-	0.1
232	471582.5	1277403.13	-	0.1
233	471590.63	1277449.84	-	0.1
234	471607.89	1277488.44	-	0.1
235	471727.73	1277513.81	-	0.1
236	471733.83	1277520.94	-	0.1
237	471735.86	1277581.88	-	0.1
238	471728.75	1277737.25	-	0.1
239	471715.55	1277743.34	-	0.1
240	471692.19	1277750.44	-	0.1
241	471635.31	1277751.47	-	0.1
242	471549	1277751.47	-	0.1
243	471498.22	1277750.44	-	0.1
244	471432.2	1277744.34	-	0.1
245	471383.45	1277738.25	-	0.1
246	471378.38	1277765.69	-	0.1
247	471374.31	1277795.13	-	0.1
248	471364.17	1277816.44	-	0.1
249	471349.95	1277816.44	-	0.1
250	471318.47	1277796.13	-	0.1
251	471276.83	1277766.69	-	0.1
252	471245.34	1277749.44	-	0.1
253	471236.2	1277748.41	-	0.1
254	471232.14	1277771.75	-	0.1



ДОКУМЕНТ ПОДПИСАН  
ЭЛЕКТРОННОЙ ПОДПИСЬЮ

Сертификат: 00ВВ056В7401СВ38D2В3576АСDС8425108

Владелец: ФЕДЕРАЛЬНАЯ СЛУЖБА ГОСУДАРСТВЕННОЙ

РЕГИСТРАЦИИ, КАДАСТРА И КАРТОГРАФИИ

Действителен: с 27.06.2023 по 19.09.2024

полное наименование должности

инициалы, фамилия

## Земельный участок

вид объекта недвижимости

Лист № 10 раздела 3.2

Всего листов раздела 3.2: 14

Всего разделов: 8

Всего листов выписки: 77

27.02.2024г. № КУВИ-001/2024-57502324

Кадастровый номер:

50:19:0040109:3

1	2	3	4	5
255	471224.86	1277807.25	-	0.1
256	471224.02	1277811.38	-	0.1
257	471220.97	1277839.81	-	0.1
258	471217.92	1277863.19	-	0.1
259	471217.92	1277880.44	-	0.1
260	471220.97	1277897.72	-	0.1
261	471220.97	1277902.78	-	0.1
262	471212.84	1277920.06	-	0.1
263	471192.53	1277933.25	-	0.1
264	471179.33	1277943.41	-	0.1
265	471170.19	1277967.78	-	0.1
266	471169.47	1277981.72	-	0.1
267	471128.8	1278135.22	-	0.1
268	471086.81	1278309.75	-	0.1
269	471068.45	1278371.41	-	0.1
270	471023.84	1278480.28	-	0.1
271	471002.84	1278553.78	-	0.1
272	470991.05	1278573.44	-	0.1
273	470977.92	1278578.69	-	0.1
274	470958.23	1278581.31	-	0.1
275	470951.69	1278590.5	-	0.1
276	470929.38	1278654.78	-	0.1
277	470896.58	1278780.75	-	0.1
278	470875.58	1278845.03	-	0.1
279	470865.09	1278851.59	-	0.1
280	470814.55	1278850.22	-	0.1
281	470736.75	1278851.78	-	0.1
282	470625.61	1278853.38	-	0.1
283	470608.16	1278848.63	-	0.1



ДОКУМЕНТ ПОДПИСАН  
ЭЛЕКТРОННОЙ ПОДПИСЬЮ

Сертификат: 00ВВ056В7401СВ38D2В3576АСDC8425108

Владелец: ФЕДЕРАЛЬНАЯ СЛУЖБА ГОСУДАРСТВЕННОЙ

РЕГИСТРАЦИИ, КАДАСТРА И КАРТОГРАФИИ

Действителен: с 27.06.2023 по 19.09.2024

полное наименование должности

инициалы, фамилия

## Земельный участок

вид объекта недвижимости

Лист № 11 раздела 3.2

Всего листов раздела 3.2: 14

Всего разделов: 8

Всего листов выписки: 77

27.02.2024г. № КУВИ-001/2024-57502324

Кадастровый номер:

50:19:0040109:3

1	2	3	4	5
284	470592.27	1278839.09	-	0.1
285	470558.94	1278812.09	-	0.1
286	470540.77	1278795.28	-	0.1
287	470528.64	1278784.06	-	0.1
288	470520.73	1278784.66	-	0.1
289	470509	1278789.5	-	0.1
290	470491.41	1278811.59	-	0.1
291	470471.72	1278834.38	-	0.1
292	470469.31	1278844.03	-	0.1
293	470470.97	1278851.38	-	0.1
294	470453.08	1278839.75	-	0.1
295	470446.2	1278826.41	-	0.1
296	470433.5	1278818.47	-	0.1
297	470425.56	1278816.88	-	0.1
298	470412.86	1278816.88	-	0.1
299	470389.05	1278813.69	-	0.1
300	470374.77	1278818.47	-	0.1
301	470370	1278827.97	-	0.1
302	470358.88	1278839.09	-	0.1
303	470346.19	1278837.5	-	0.1
304	470335.06	1278824.81	-	0.1
305	470323.95	1278821.63	-	0.1
1	470320.56	1278821.63	-	0.1
1	469973.97	1279490.97	-	0.1
2	469959.33	1279489.25	-	0.1
3	469931.8	1279508.19	-	0.1
4	469918.02	1279513.34	-	0.1
5	469909.41	1279512.47	-	0.1
6	469895.64	1279512.47	-	0.1



ДОКУМЕНТ ПОДПИСАН  
ЭЛЕКТРОННОЙ ПОДПИСЬЮ

Сертификат: 00ВВ056В7401СВ38D2В3576АСDС8425108

Владелец: ФЕДЕРАЛЬНАЯ СЛУЖБА ГОСУДАРСТВЕННОЙ

РЕГИСТРАЦИИ, КАДАСТРА И КАРТОГРАФИИ

Действителен: с 27.06.2023 по 19.09.2024

полное наименование должности

инициалы, фамилия



## Земельный участок

вид объекта недвижимости

Лист № 12 раздела 3.2

Всего листов раздела 3.2: 14

Всего разделов: 8

Всего листов выписки: 77

27.02.2024г. № КУВИ-001/2024-57502324

Кадастровый номер:

50:19:0040109:3

1	2	3	4	5
7	469896.5	1279552.94	-	0.1
8	469907.69	1279558.97	-	0.1
9	469921.47	1279558.97	-	0.1
10	469929.2	1279573.59	-	0.1
11	469930.06	1279584.78	-	0.1
12	469929.2	1279595.13	-	0.1
13	469933.52	1279609.75	-	0.1
14	469976.55	1279622.66	-	0.1
15	470008.41	1279626.97	-	0.1
16	470025.61	1279622.66	-	0.1
17	470037.67	1279617.5	-	0.1
18	470049.72	1279608.88	-	0.1
19	470059.19	1279596.84	-	0.1
20	470064.34	1279578.75	-	0.1
21	470057.47	1279567.56	-	0.1
22	470049.72	1279554.66	-	0.1
1	469973.97	1279490.97	-	0.1
1	471051.36	1277204.09	-	0.1
2	471044.25	1277184.81	-	0.1
3	471038.16	1277174.66	-	0.1
4	471023.94	1277165.53	-	0.1
5	470979.27	1277210.19	-	0.1
6	470951.84	1277246.75	-	0.1
7	470952.86	1277275.19	-	0.1
8	470960.98	1277288.41	-	0.1
9	470986.38	1277299.56	-	0.1
10	471017.86	1277292.47	-	0.1
11	471037.14	1277274.19	-	0.1
12	471049.33	1277246.75	-	0.1



ДОКУМЕНТ ПОДПИСАН  
ЭЛЕКТРОННОЙ ПОДПИСЬЮ

Сертификат: 00ВВ056В7401СВ38D2В3576АСDС8425108

Владелец: ФЕДЕРАЛЬНАЯ СЛУЖБА ГОСУДАРСТВЕННОЙ

РЕГИСТРАЦИИ, КАДАСТРА И КАРТОГРАФИИ

Действителен: с 27.06.2023 по 19.09.2024

полное наименование должности

инициалы, фамилия

## Земельный участок

вид объекта недвижимости

Лист № 13 раздела 3.2

Всего листов раздела 3.2: 14

Всего разделов: 8

Всего листов выписки: 77

27.02.2024г. № КУВИ-001/2024-57502324

Кадастровый номер:

50:19:0040109:3

1	2	3	4	5
13	471055.42	1277222.38	-	0.1
1	471051.36	1277204.09	-	0.1
1	471390.56	1277565.66	-	0.1
2	471380.41	1277543.31	-	0.1
3	471375.33	1277536.19	-	0.1
4	471363.14	1277539.25	-	0.1
5	471359.08	1277572.75	-	0.1
6	471360.09	1277595.09	-	0.1
7	471368.22	1277600.19	-	0.1
8	471384.47	1277597.13	-	0.1
9	471390.56	1277586.97	-	0.1
10	471391.58	1277576.81	-	0.1
1	471390.56	1277565.66	-	0.1
1	470034.2	1279215.41	-	0.1
2	470024.77	1279216.34	-	0.1
3	469998.08	1279219.81	-	0.1
4	469987.75	1279225.81	-	0.1
5	469983.44	1279231.84	-	0.1
6	469985.16	1279240.47	-	0.1
7	469990.33	1279253.38	-	0.1
8	469992.91	1279266.28	-	0.1
9	469996.36	1279280.91	-	0.1
10	470004.95	1279287.81	-	0.1
11	470017.02	1279289.53	-	0.1
12	470032.5	1279291.25	-	0.1
13	470055.75	1279282.63	-	0.1
14	470079.84	1279274.03	-	0.1
15	470096.2	1279266.28	-	0.1
16	470110.83	1279261.13	-	0.1



ДОКУМЕНТ ПОДПИСАН  
ЭЛЕКТРОННОЙ ПОДПИСЬЮ

Сертификат: 00ВВ056В7401СВ38D2В3576АСDС8425108

Владелец: ФЕДЕРАЛЬНАЯ СЛУЖБА ГОСУДАРСТВЕННОЙ

РЕГИСТРАЦИИ, КАДАСТРА И КАРТОГРАФИИ

Действителен: с 27.06.2023 по 19.09.2024

полное наименование должности

инициалы, фамилия

## Земельный участок

вид объекта недвижимости

Лист № 14 раздела 3.2

Всего листов раздела 3.2: 14

Всего разделов: 8

Всего листов выписки: 77

27.02.2024г. № КУВИ-001/2024-57502324

Кадастровый номер:

50:19:0040109:3

1	2	3	4	5
17	470122.89	1279270.59	-	0.1
18	470127.19	1279283.5	-	0.1
19	470133.22	1279288.66	-	0.1
20	470146.13	1279289.53	-	0.1
21	470146.92	1279289.28	-	0.1
22	470154.73	1279277.47	-	0.1
23	470156.45	1279264.56	-	0.1
24	470156.45	1279240.47	-	0.1
25	470145.27	1279229.28	-	0.1
26	470133.22	1279226.69	-	0.1
27	470116.86	1279227.53	-	0.1
28	470098.78	1279231	-	0.1
29	470078.98	1279237	-	0.1
30	470061.77	1279242.19	-	0.1
31	470045.42	1279235.28	-	0.1
32	470037.67	1279225.81	-	0.1
1	470034.2	1279215.41	-	0.1



ДОКУМЕНТ ПОДПИСАН  
ЭЛЕКТРОННОЙ ПОДПИСЬЮ

Сертификат: 00ВВ056В7401СВ38D2В3576АСDC8425108

Владелец: ФЕДЕРАЛЬНАЯ СЛУЖБА ГОСУДАРСТВЕННОЙ

РЕГИСТРАЦИИ, КАДАСТРА И КАРТОГРАФИИ

Действителен: с 27.06.2023 по 19.09.2024

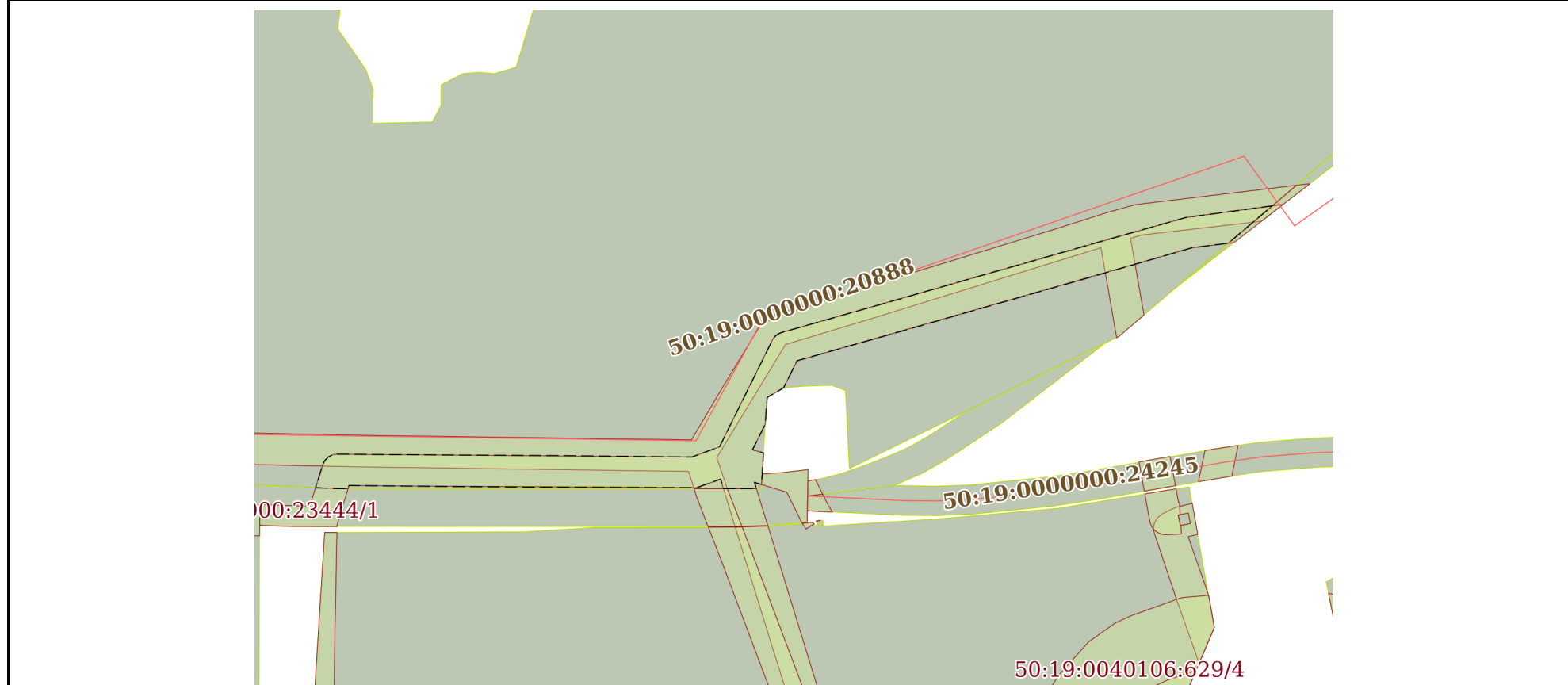
полное наименование должности

инициалы, фамилия


Выписка из Единого государственного реестра недвижимости об объекте недвижимости  
Сведения о частях земельного участка

Земельный участок			
вид объекта недвижимости			
Лист № 1 раздела 4	Всего листов раздела 4: 7	Всего разделов: 8	Всего листов выписки: 77
27.02.2024г. № КУВИ-001/2024-57502324			
Кадастровый номер:		50:19:0040109:3	

План (чертеж, схема) части земельного участка      Учетный номер части: 50:19:0040109:3/1



Масштаб 1:4000      Условные обозначения:

полное наименование должности	 ДОКУМЕНТ ПОДПИСАН ЭЛЕКТРОННОЙ ПОДПИСЬЮ	инициалы, фамилия
	Сертификат: 00ВВ056В7401СВ38D2В3576АСDC8425108 Владелец: ФЕДЕРАЛЬНАЯ СЛУЖБА ГОСУДАРСТВЕННОЙ РЕГИСТРАЦИИ, КАДАСТРА И КАРТОГРАФИИ Действителен: с 27.06.2023 по 19.09.2024	

Земельный участок

вид объекта недвижимости

Лист № 2 раздела 4

Всего листов раздела 4: 7

Всего разделов: 8

Всего листов выписки: 77

27.02.2024г. № КУВИ-001/2024-57502324

Кадастровый номер:

50:19:0040109:3

План (чертеж, схема) части земельного участка

Учетный номер части: 50:19:0040109:3/3



Масштаб 1:3000

Условные обозначения:



ДОКУМЕНТ ПОДПИСАН  
ЭЛЕКТРОННОЙ ПОДПИСЬЮ

Сертификат: 00ВВ056В7401СВ38D2В3576АСDC8425108

Владелец: ФЕДЕРАЛЬНАЯ СЛУЖБА ГОСУДАРСТВЕННОЙ

РЕГИСТРАЦИИ, КАДАСТРА И КАРТОГРАФИИ

Действителен: с 27.06.2023 по 19.09.2024

полное наименование должности

инициалы, фамилия



Земельный участок

вид объекта недвижимости

Лист № 4 раздела 4

Всего листов раздела 4: 7

Всего разделов: 8

Всего листов выписки: 77

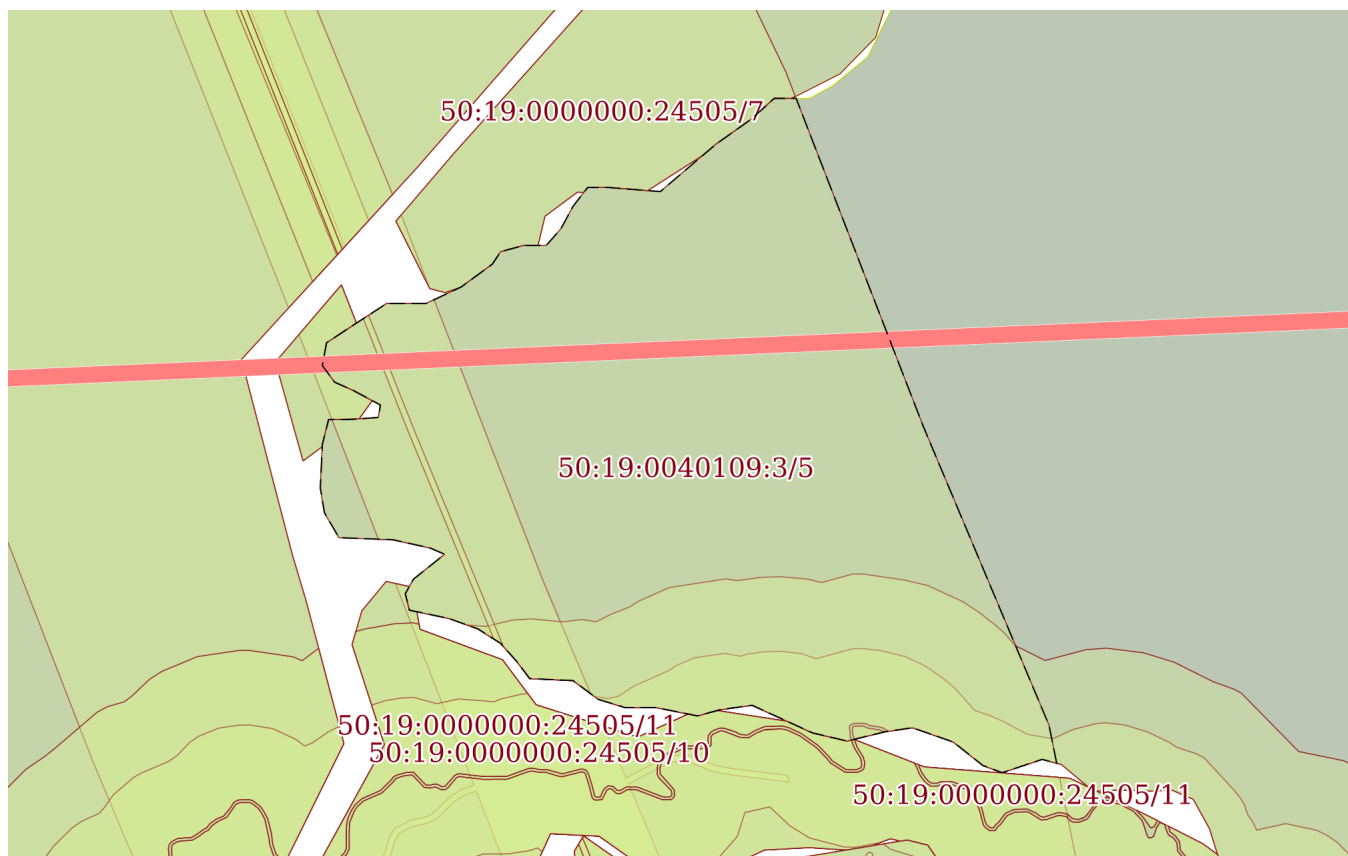
27.02.2024г. № КУВИ-001/2024-57502324

Кадастровый номер:

50:19:0040109:3

План (чертеж, схема) части земельного участка

Учетный номер части: 50:19:0040109:3/5



Масштаб 1:5000

Условные обозначения:



ДОКУМЕНТ ПОДПИСАН  
ЭЛЕКТРОННОЙ ПОДПИСЬЮ

Сертификат: 00ВВ056В7401СВ38D2В3576АСDC8425108

Владелец: ФЕДЕРАЛЬНАЯ СЛУЖБА ГОСУДАРСТВЕННОЙ

РЕГИСТРАЦИИ, КАДАСТРА И КАРТОГРАФИИ

Действителен: с 27.06.2023 по 19.09.2024

полное наименование должности

инициалы, фамилия

Земельный участок

вид объекта недвижимости

Лист № 5 раздела 4

Всего листов раздела 4: 7

Всего разделов: 8

Всего листов выписки: 77

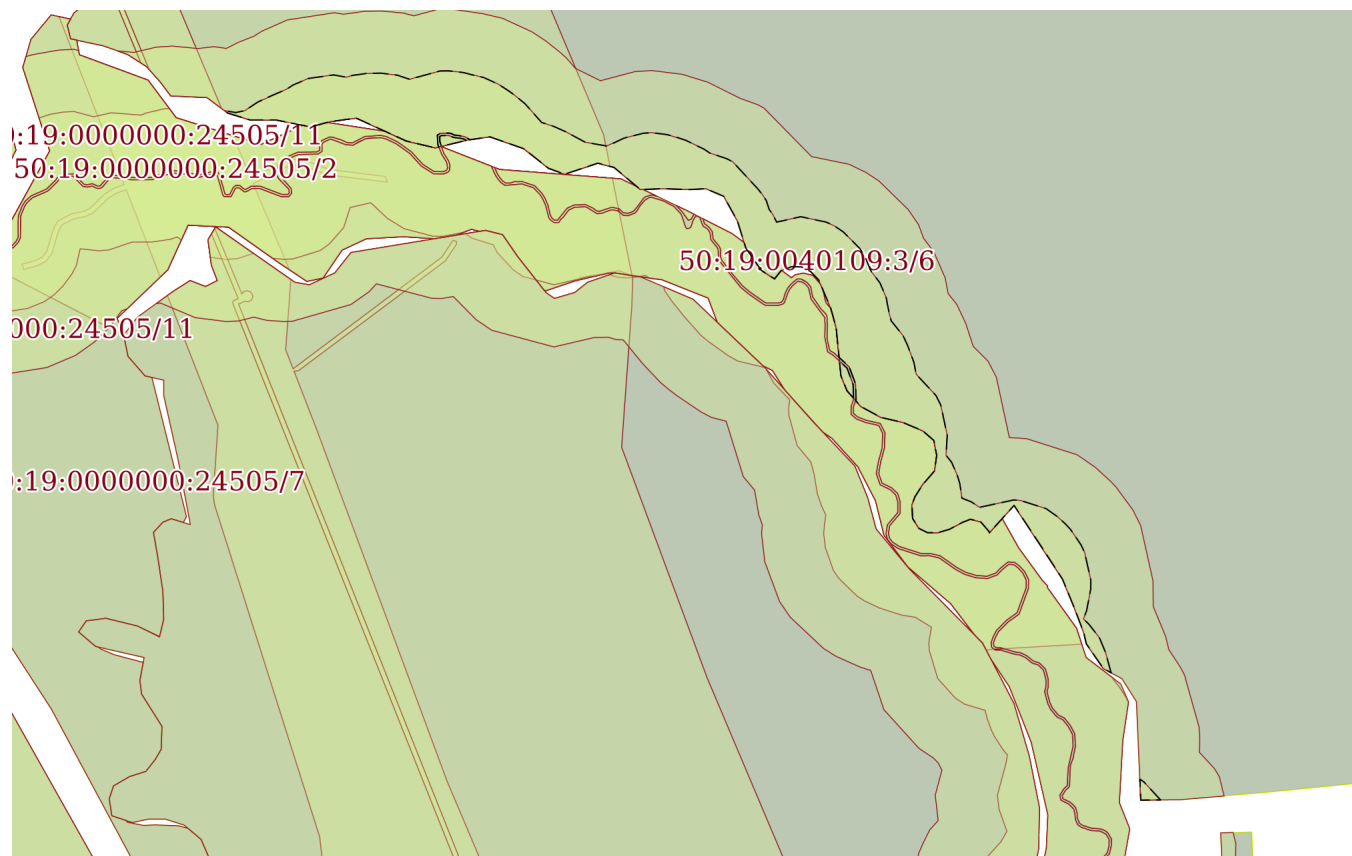
27.02.2024г. № КУВИ-001/2024-57502324

Кадастровый номер:

50:19:0040109:3

План (чертеж, схема) части земельного участка

Учетный номер части: 50:19:0040109:3/6



Масштаб 1:6000

Условные обозначения:



ДОКУМЕНТ ПОДПИСАН  
ЭЛЕКТРОННОЙ ПОДПИСЬЮ

Сертификат: 00ВВ056В7401СВ38D2В3576АСDС8425108

Владелец: ФЕДЕРАЛЬНАЯ СЛУЖБА ГОСУДАРСТВЕННОЙ

РЕГИСТРАЦИИ, КАДАСТРА И КАРТОГРАФИИ

Действителен: с 27.06.2023 по 19.09.2024

полное наименование должности

инициалы, фамилия



Земельный участок

вид объекта недвижимости

Лист № 6 раздела 4

Всего листов раздела 4: 7

Всего разделов: 8

Всего листов выписки: 77

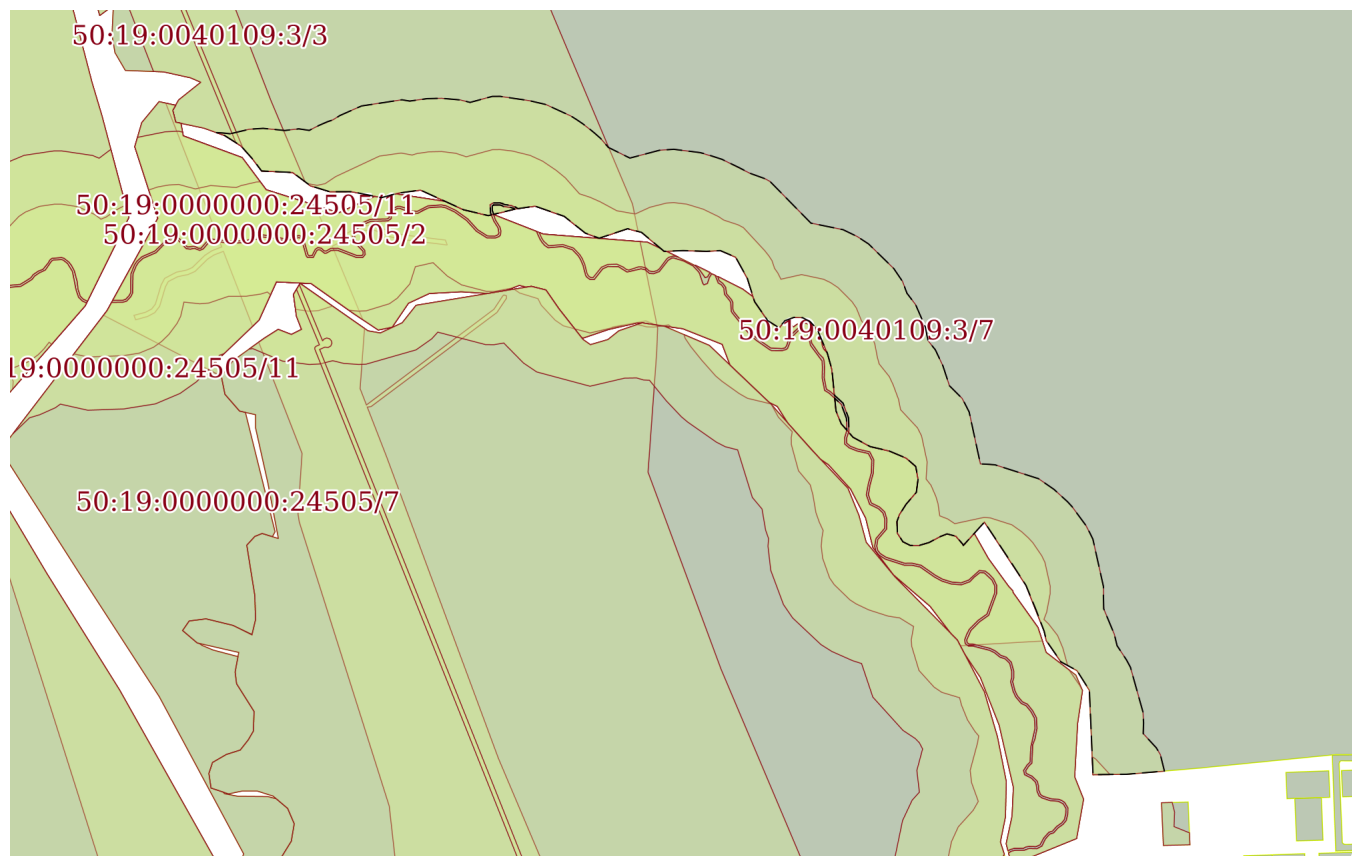
27.02.2024г. № КУВИ-001/2024-57502324

Кадастровый номер:

50:19:0040109:3

План (чертеж, схема) части земельного участка

Учетный номер части: 50:19:0040109:3/7



Масштаб 1:7000

Условные обозначения:



ДОКУМЕНТ ПОДПИСАН  
ЭЛЕКТРОННОЙ ПОДПИСЬЮ

Сертификат: 00ВВ056В7401СВ38D2В3576АСDС8425108

Владелец: ФЕДЕРАЛЬНАЯ СЛУЖБА ГОСУДАРСТВЕННОЙ

РЕГИСТРАЦИИ, КАДАСТРА И КАРТОГРАФИИ

Действителен: с 27.06.2023 по 19.09.2024

полное наименование должности

инициалы, фамилия

Земельный участок

вид объекта недвижимости

Лист № 7 раздела 4

Всего листов раздела 4: 7

Всего разделов: 8

Всего листов выписки: 77

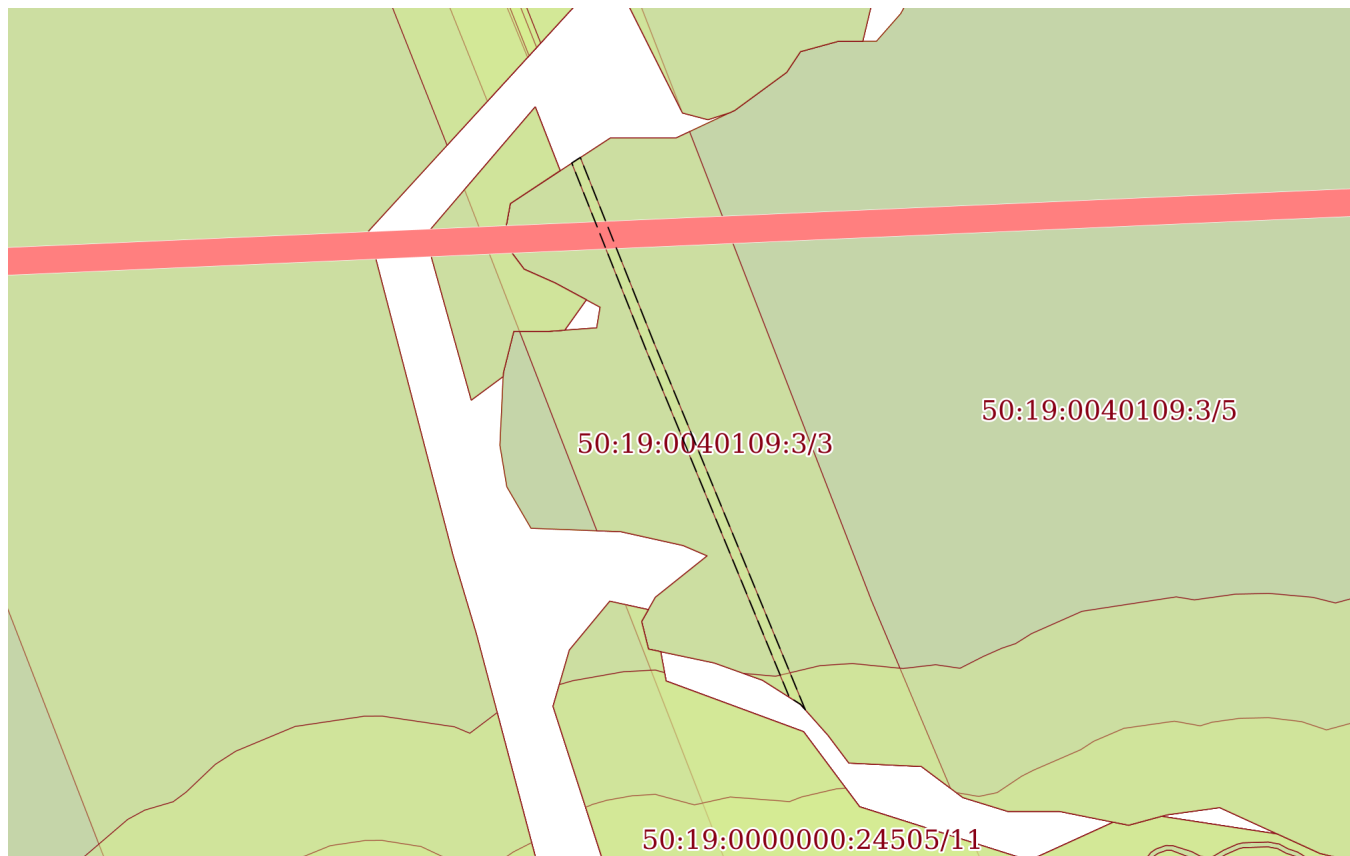
27.02.2024г. № КУВИ-001/2024-57502324

Кадастровый номер:

50:19:0040109:3

План (чертеж, схема) части земельного участка

Учетный номер части: 50:19:0040109:3/8



Масштаб 1:3000

Условные обозначения:



ДОКУМЕНТ ПОДПИСАН  
ЭЛЕКТРОННОЙ ПОДПИСЬЮ

Сертификат: 00ВВ056В7401СВ38D2В3576АСDС8425108

Владелец: ФЕДЕРАЛЬНАЯ СЛУЖБА ГОСУДАРСТВЕННОЙ

РЕГИСТРАЦИИ, КАДАСТРА И КАРТОГРАФИИ

Действителен: с 27.06.2023 по 19.09.2024

полное наименование должности

инициалы, фамилия

Выписка из Единого государственного реестра недвижимости об объекте недвижимости  
Сведения о частях земельного участка

Земельный участок			
вид объекта недвижимости			
Лист № 1 раздела 4.1	Всего листов раздела 4.1: 7	Всего разделов: 8	Всего листов выписки: 77
27.02.2024г. № КУВИ-001/2024-57502324			
Кадастровый номер:		50:19:0040109:3	

Учетный номер части	Площадь, м2	Содержание ограничения в использовании или ограничения права на объект недвижимости или обременения объекта недвижимости
1	2	3
50:19:0040109:3/1	14880	<p>вид ограничения (обременения): ограничения прав на земельный участок, предусмотренные статьей 56 Земельного кодекса Российской Федерации; Срок действия: не установлен; реквизиты документа-основания: постановление Правительства Российской Федерации "О некоторых вопросах установления охранных зон объектов электросетевого хозяйства" от 26.08.2013 № 736; Содержание ограничения (обременения): Ограничение использования объектов недвижимости в границах зоны предусмотрено Постановлением Правительства РФ от 24 февраля 2009 г. № 160 "О порядке установления охранных зон объектов электросетевого хозяйства и особых условий использования земельных участков, расположенных в границах таких зон" п.8,9,10: 8. В охранных зонах запрещается осуществлять любые действия, которые могут нарушить безопасную работу объектов электросетевого хозяйства, в том числе привести к их повреждению или уничтожению, и (или) повлечь причинение вреда жизни, здоровью граждан и имуществу физических или юридических лиц, а также повлечь нанесение экологического ущерба и возникновение пожаров, в том числе: а) набрасывать на провода и опоры воздушных линий электропередачи посторонние предметы, а также подниматься на опоры воздушных линий электропередачи; б) размещать любые объекты и предметы (материалы) в пределах созданных в соответствии с требованиями нормативно-технических документов проходов и подъездов для доступа к объектам электросетевого хозяйства, а также проводить любые работы и возводить сооружения, которые могут препятствовать доступу к объектам электросетевого хозяйства, без создания необходимых для такого доступа проходов и подъездов; в) находиться в пределах огороженной территории и помещениях распределительных устройств и подстанций, открывать двери и люки распределительных устройств и подстанций, производить переключения и подключения в электрических сетях (указанное требование не распространяется на работников, занятых выполнением разрешенных в установленном порядке работ), разводить огонь в пределах охранных зон вводных и распределительных устройств, подстанций, воздушных линий электропередачи, а также в охранных зонах кабельных линий электропередачи; г) размещать свалки; д) производить работы ударными механизмами, сбрасывать тяжести массой свыше 5 тонн, производить сброс и слив едких и коррозионных веществ и горюче-смазочных материалов (в охранных зонах подземных кабельных линий электропередачи). 9. В охранных зонах, установленных для объектов электросетевого хозяйства напряжением свыше 1000 вольт, помимо действий, предусмотренных пунктом 8 настоящих Правил, запрещается: а) складировать или размещать хранилища любых, в том числе горюче-смазочных, материалов; б) размещать детские и спортивные площадки, стадионы,</p>



ДОКУМЕНТ ПОДПИСАН  
ЭЛЕКТРОННОЙ ПОДПИСЬЮ

Сертификат: 00BV056B7401CB38D2B3576ACDC8425108

Владелец: ФЕДЕРАЛЬНАЯ СЛУЖБА ГОСУДАРСТВЕННОЙ

РЕГИСТРАЦИИ, КАДАСТРА И КАРТОГРАФИИ

Действителен: с 27.06.2023 по 19.09.2024

полное наименование должности

инициалы, фамилия

Земельный участок			
вид объекта недвижимости			
Лист № 2 раздела 4.1	Всего листов раздела 4.1: 7	Всего разделов: 8	Всего листов выписки: 77
27.02.2024г. № КУВИ-001/2024-57502324			
Кадастровый номер:		50:19:0040109:3	
		<p>рынки, торговые точки, полевые станы, загоны для скота, гаражи и стоянки всех видов машин и механизмов, проводить любые мероприятия, связанные с большим скоплением людей, не занятых выполнением разрешенных в установленном порядке работ (в охранных зонах воздушных линий электропередачи); (в ред. Постановления Правительства РФ от 26.08.2013 N 736) в) использовать (запускать) любые летательные аппараты, в том числе воздушных змеев, спортивные модели летательных аппаратов (в охранных зонах воздушных линий электропередачи); г) бросать якоря с судов и осуществлять их проход с отданными якорями, цепями, лотами, волокушами и тралами (в охранных зонах подводных кабельных линий электропередачи); д) осуществлять проход судов с поднятыми стрелами кранов и других механизмов (в охранных зонах воздушных линий электропередачи). 10. В пределах охранных зон без письменного решения о согласовании сетевых организаций юридическим и физическим лицам запрещаются: а) строительство, капитальный ремонт, реконструкция или снос зданий и сооружений; б) горные, взрывные, мелиоративные работы, в том числе связанные с временным затоплением земель; в) посадка и вырубка деревьев и кустарников; г) дноуглубительные, землечерпальные и погрузочно-разгрузочные работы, добыча рыбы, других водных животных и растений придонными орудиями лова, устройство водопоев, колка и заготовка льда (в охранных зонах подводных кабельных линий электропередачи); и т.д.; Реестровый номер границы: 50.19.2.138</p>	
50:19:0040109:3/3	20035	<p>вид ограничения (обременения): ограничения прав на земельный участок, предусмотренные статьей 56 Земельного кодекса Российской Федерации; Срок действия: не установлен; реквизиты документа-основания: доверенность от 10.06.2015 № 7793015 выдан: ООО "Газпром трансгаз Москва"; Содержание ограничения (обременения): согласно "Правила охраны магистральных трубопроводов" (утв. Минтопэнерго РФ от 29.04.1992, Постановлением Госгортехнадзора РФ от 22.04.1992 №9); Реестровый номер границы: 50.19.2.170</p>	
50:19:0040109:3/4	71544	<p>вид ограничения (обременения): ограничения прав на земельный участок, предусмотренные статьей 56 Земельного кодекса Российской Федерации; Срок действия: не установлен; реквизиты документа-основания: постановление Правительства Российской Федерации "О некоторых вопросах установления охранных зон объектов электросетевого хозяйства" от 26.08.2013 № 736; Содержание ограничения (обременения): Ограничение использования объектов недвижимости в границах зоны предусмотрено Постановлением Правительства РФ от 24 февраля 2009 г. № 160 "О порядке установления охранных зон объектов электросетевого хозяйства и особых условий использования земельных участков, расположенных в границах таких зон" п.8,9,10: 8. В охранных зонах запрещается осуществлять любые действия, которые могут нарушить безопасную работу объектов электросетевого хозяйства, в том числе привести к их повреждению или уничтожению, и (или) повлечь причинение вреда жизни, здоровью граждан и имуществу физических или юридических лиц, а также повлечь нанесение экологического ущерба и возникновение пожаров, в том числе: а) набрасывать на провода и опоры воздушных линий электропередачи посторонние предметы, а также подниматься на опоры воздушных линий электропередачи; б) размещать любые объекты и предметы (материалы) в пределах созданных в соответствии с требованиями нормативно-технических документов проходов и</p>	



ДОКУМЕНТ ПОДПИСАН  
ЭЛЕКТРОННОЙ ПОДПИСЬЮ

Сертификат: 00BV056B7401CB38D2B3576ACDC8425108

Владелец: ФЕДЕРАЛЬНАЯ СЛУЖБА ГОСУДАРСТВЕННОЙ

РЕГИСТРАЦИИ, КАДАСТРА И КАРТОГРАФИИ

Действителен: с 27.06.2023 по 19.09.2024

полное наименование должности

инициалы, фамилия

Земельный участок			
вид объекта недвижимости			
Лист № 3 раздела 4.1	Всего листов раздела 4.1: 7	Всего разделов: 8	Всего листов выписки: 77

27.02.2024г. № КУВИ-001/2024-57502324

Кадастровый номер:

50:19:0040109:3

	<p>подъездов для доступа к объектам электросетевого хозяйства, а также проводить любые работы и возводить сооружения, которые могут препятствовать доступу к объектам электросетевого хозяйства, без создания необходимых для такого доступа проходов и подъездов; в) находиться в пределах огороженной территории и помещениях распределительных устройств и подстанций, открывать двери и люки распределительных устройств и подстанций, производить переключения и подключения в электрических сетях (указанное требование не распространяется на работников, занятых выполнением разрешенных в установленном порядке работ), разводить огонь в пределах охранных зон вводных и распределительных устройств, подстанций, воздушных линий электропередачи, а также в охранных зонах кабельных линий электропередачи; г) размещать свалки; д) производить работы ударными механизмами, сбрасывать тяжести массой свыше 5 тонн, производить сброс и слив едких и коррозионных веществ и горюче-смазочных материалов (в охранных зонах подземных кабельных линий электропередачи). 9. В охранных зонах, установленных для объектов электросетевого хозяйства напряжением свыше 1000 вольт, помимо действий, предусмотренных пунктом 8 настоящих Правил, запрещается: а) складировать или размещать хранилища любых, в том числе горюче-смазочных, материалов; б) размещать детские и спортивные площадки, стадионы, рынки, торговые точки, полевые станы, загоны для скота, гаражи и стоянки всех видов машин и механизмов, проводить любые мероприятия, связанные с большим скоплением людей, не занятых выполнением разрешенных в установленном порядке работ (в охранных зонах воздушных линий электропередачи); (в ред. Постановления Правительства РФ от 26.08.2013 N 736) в) использовать (запускать) любые летательные аппараты, в том числе воздушных змеев, спортивные модели летательных аппаратов (в охранных зонах воздушных линий электропередачи); г) бросать якоря с судов и осуществлять их проход с отданными якорями, цепями, лотами, волокушами и тралами (в охранных зонах подводных кабельных линий электропередачи); д) осуществлять проход судов с поднятыми стрелами кранов и других механизмов (в охранных зонах воздушных линий электропередачи). 10. В пределах охранных зон без письменного решения о согласовании сетевых организаций юридическим и физическим лицам запрещаются: а) строительство, капитальный ремонт, реконструкция или снос зданий и сооружений; б) горные, взрывные, мелиоративные работы, в том числе связанные с временным затоплением земель; в) посадка и вырубка деревьев и кустарников; г) дноуглубительные, землечерпальные и погрузочно-разгрузочные работы, добыча рыбы, других водных животных и растений придонными орудиями лова, устройство водопоев, колка и заготовка льда (в охранных зонах подводных кабельных линий электропередачи); и т.д.; Реестровый номер границы: 50.00.2.612</p>
50:19:0040109:3/5	<p>вид ограничения (обременения): ограничения прав на земельный участок, предусмотренные статьей 56 Земельного кодекса Российской Федерации; Срок действия: не установлен; реквизиты документа-основания: решение суда от 18.07.2019 № А41-39565/2019 выдан: Арбитражный суд Московской области ; Содержание ограничения (обременения): согласно СП 36.13330.2012 Магистральные трубопроводы. Актуализированная редакция СНиП 2.05.06-85* (УТВЕРЖДЕН приказом Федерального агентства по строительству и жилищно-коммунальному хозяйству (Госстрой) от 25 декабря 2012 г. N 108/ГС и введен в</p>



ДОКУМЕНТ ПОДПИСАН  
ЭЛЕКТРОННОЙ ПОДПИСЬЮ

Сертификат: 00BV056B7401CB38D2B3576ACDC8425108

Владелец: ФЕДЕРАЛЬНАЯ СЛУЖБА ГОСУДАРСТВЕННОЙ

РЕГИСТРАЦИИ, КАДАСТРА И КАРТОГРАФИИ

Действителен: с 27.06.2023 по 19.09.2024

полное наименование должности

инициалы, фамилия

Земельный участок			
вид объекта недвижимости			
Лист № 4 раздела 4.1	Всего листов раздела 4.1: 7	Всего разделов: 8	Всего листов выписки: 77

27.02.2024г. № КУВИ-001/2024-57502324

Кадастровый номер:

50:19:0040109:3

		действие с 1 июля 2013 г.); Реестровый номер границы: 50:19-6.410; Вид объекта реестра границ: Зона с особыми условиями использования территории; Вид зоны по документу: Зона минимальных расстояний магистрального газопровода - "Тула - Торжок", магистрального газопровода - "Серпухов - Ленинград", линейного сооружения магистральный газопровод - "Белуосово-Ленинград"; Тип зоны: Охранная зона инженерных коммуникаций; Номер: -
50:19:0040109:3/6	31263	вид ограничения (обременения): ограничения прав на земельный участок, предусмотренные статьей 56 Земельного кодекса Российской Федерации; Срок действия: не установлен; реквизиты документа-основания: об определении местоположения береговых линий (границ водных объектов), установлении границ водоохранных зон, прибрежных защитных полос водных объектов на территории Московской области от 14.09.2023 № 2307-РМ выдан: Министерство экологии и природопользования Московской области ; Содержание ограничения (обременения): Устанавливается бессрочно. В соответствии со статьей 65 частью 15 Водного кодекса Российской Федерации №74-ФЗ от 03.06.2006 г. в границах прибрежных защитных полос запрещаются: 1) использование сточных вод в целях повышения почвенного плодородия; 2) размещение кладбищ, скотомогильников, объектов размещения отходов производства и потребления, химических, взрывчатых, токсичных, отравляющих и ядовитых веществ, пунктов захоронения радиоактивных отходов, а также загрязнение территории загрязняющими веществами, предельно допустимые концентрации которых в водах водных объектов рыбохозяйственного значения не установлены; 3) осуществление авиационных мер по борьбе с вредными организмами; 4) движение и стоянка транспортных средств (кроме специальных транспортных средств), за исключением их движения по дорогам и стоянки на дорогах и в специально оборудованных местах, имеющих твердое покрытие; 5) строительство и реконструкция автозаправочных станций, складов горюче-смазочных материалов (за исключением случаев, если автозаправочные станции, склады горюче-смазочных материалов размещены на территориях портов, инфраструктуры внутренних водных путей, в том числе баз (сооружений) для стоянки маломерных судов, объектов органов федеральной службы безопасности), станций технического обслуживания, используемых для технического осмотра и ремонта транспортных средств, осуществление мойки транспортных средств; 6) хранение пестицидов и агрохимикатов (за исключением хранения агрохимикатов в специализированных хранилищах на территориях морских портов за пределами границ прибрежных защитных полос), применение пестицидов и агрохимикатов; 7) сброс сточных, в том числе дренажных, вод; 8) разведка и добыча общераспространенных полезных ископаемых (за исключением случаев, если разведка и добыча общераспространенных полезных ископаемых осуществляются пользователями недр, осуществляющими разведку и добычу иных видов полезных ископаемых, в границах предоставленных им в соответствии с законодательством Российской Федерации о недрах горных отводов и (или) геологических отводов на основании утвержденного технического проекта в соответствии со статьей 19.1 Закона Российской Федерации от 21 февраля 1992 года N 2395-1 "О недрах"). В соответствии со статьей 65 частью 17. В границах прибрежных защитных полос наряду с установленными частью 15 настоящей статьи ограничениями запрещаются: 1) распашка земель; 2)



ДОКУМЕНТ ПОДПИСАН  
ЭЛЕКТРОННОЙ ПОДПИСЬЮ

Сертификат: 00BV056B7401CB38D2B3576ACDC8425108

Владелец: ФЕДЕРАЛЬНАЯ СЛУЖБА ГОСУДАРСТВЕННОЙ

РЕГИСТРАЦИИ, КАДАСТРА И КАРТОГРАФИИ

Действителен: с 27.06.2023 по 19.09.2024

полное наименование должности

инициалы, фамилия

Земельный участок			
вид объекта недвижимости			
Лист № 5 раздела 4.1	Всего листов раздела 4.1: 7	Всего разделов: 8	Всего листов выписки: 77
27.02.2024г. № КУВИ-001/2024-57502324			
Кадастровый номер:		50:19:0040109:3	
		размещение отвалов размываемых грунтов; 3) выпас сельскохозяйственных животных и организация для них летних лагерей, ванн.; Реестровый номер границы: 50:00-6.2234; Вид объекта реестра границ: Зона с особыми условиями использования территории; Вид зоны по документу: Прибрежная защитная полоса река Педня Правая; Тип зоны: Прибрежная защитная полоса	
50:19:0040109:3/7	90881	вид ограничения (обременения): ограничения прав на земельный участок, предусмотренные статьей 56 Земельного кодекса Российской Федерации; Срок действия: не установлен; реквизиты документа-основания: распоряжение «Об определении местоположения береговых линий (границ водных объектов), установлении границ водоохранных зон, прибрежных защитных полос водных объектов на территории Московской области» от 14.09.2023 № 2307-РМ выдан: Министерство экологии и природопользования Московской области; Содержание ограничения (обременения): Устанавливается бессрочно. В соответствии со статьей 65 частью 15 Водного кодекса Российской Федерации №74-ФЗ от 03.06.2006 г. в границах водоохранных зон запрещаются: 1) использование сточных вод в целях повышения почвенного плодородия; 2) размещение кладбищ, скотомогильников, объектов размещения отходов производства и потребления, химических, взрывчатых, токсичных, отравляющих и ядовитых веществ, пунктов захоронения радиоактивных отходов, а также загрязнение территории загрязняющими веществами, предельно допустимые концентрации которых в водах водных объектов рыбохозяйственного значения не установлены; 3) осуществление авиационных мер по борьбе с вредными организмами; 4) движение и стоянка транспортных средств (кроме специальных транспортных средств), за исключением их движения по дорогам и стоянки на дорогах и в специально оборудованных местах, имеющих твердое покрытие; 5) строительство и реконструкция автозаправочных станций, складов горюче-смазочных материалов (за исключением случаев, если автозаправочные станции, склады горюче-смазочных материалов размещены на территориях портов, инфраструктуры внутренних водных путей, в том числе баз (сооружений) для стоянки маломерных судов, объектов органов федеральной службы безопасности), станций технического обслуживания, используемых для технического осмотра и ремонта транспортных средств, осуществление мойки транспортных средств; 6) хранение пестицидов и агрохимикатов (за исключением хранения агрохимикатов в специализированных хранилищах на территориях морских портов за пределами границ прибрежных защитных полос), применение пестицидов и агрохимикатов; 7) сброс сточных, в том числе дренажных, вод; 8) разведка и добыча общераспространенных полезных ископаемых (за исключением случаев, если разведка и добыча общераспространенных полезных ископаемых осуществляются пользователями недр, осуществляющими разведку и добычу иных видов полезных ископаемых, в границах предоставленных им в соответствии с законодательством Российской Федерации о недрах горных отводов и (или) геологических отводов на основании утвержденного технического проекта в соответствии со статьей 19.1 Закона Российской Федерации от 21 февраля 1992 года N 2395-1 "О недрах"); Реестровый номер границы: 50:00-6.2252; Вид объекта реестра границ: Зона с особыми условиями использования территории; Вид зоны по документу: Водоохранная зона река Педня Правая; Тип зоны: Водоохранная зона	



ДОКУМЕНТ ПОДПИСАН  
ЭЛЕКТРОННОЙ ПОДПИСЬЮ

Сертификат: 00BV056B7401CB38D2B3576ACDC8425108

Владелец: ФЕДЕРАЛЬНАЯ СЛУЖБА ГОСУДАРСТВЕННОЙ  
РЕГИСТРАЦИИ, КАДАСТРА И КАРТОГРАФИИ  
Действителен: с 27.06.2023 по 19.09.2024

полное наименование должности

инициалы, фамилия

Земельный участок			
вид объекта недвижимости			
Лист № 6 раздела 4.1	Всего листов раздела 4.1: 7	Всего разделов: 8	Всего листов выписки: 77
27.02.2024г. № КУВИ-001/2024-57502324			
Кадастровый номер:		50:19:0040109:3	
50:19:0040109:3/8	942	<p>вид ограничения (обременения): ограничения прав на земельный участок, предусмотренные статьей 56 Земельного кодекса Российской Федерации; Срок действия: не установлен; реквизиты документа-основания: об утверждении Правил охраны линий и сооружений связи Российской Федерации от 09.06.1995 № 578 выдан: Постановление Правительства Российской Федерации; Содержание ограничения (обременения): Согласно Постановления Правительства РФ от 9 июня 1995 г. № 578 «Об утверждении Правил охраны линий и сооружений связи», в пределах охранных зон без письменного согласия и присутствия представителей предприятий, эксплуатирующих линии связи или линии радиодифракции, юридическим и физическим лицам запрещается: а) осуществлять всякого рода строительные, монтажные и взрывные работы, планировку грунта землеройными механизмами (за исключением зон песчаных барханов) и земляные работы (за исключением вспашки на глубину не более 0,3 метра); б) производить геолого-съёмочные, поисковые, геодезические и другие изыскательские работы, которые связаны с бурением скважин, шурфованием, взятием проб грунта, осуществлением взрывных работ; в) производить посадку деревьев, располагать полевые станы, содержать скот, складировать материалы, корма и удобрения, жечь костры, устраивать стрельбища; г) устраивать проезды и стоянки автотранспорта, тракторов и механизмов, провозить негабаритные грузы под проводами воздушных линий связи и линий радиодифракции, строить каналы (арьки), устраивать заграждения и другие препятствия; д) устраивать причалы для стоянки судов, барж и плавучих кранов, производить погрузочно-разгрузочные, подводно-технические, дноуглубительные и землечерпательные работы, выделять рыбопромысловые участки, производить добычу рыбы, других водных животных, а также водных растений придонными орудиями лова, устраивать водопой, производить колку и заготовку льда. Судам и другим плавучим средствам запрещается бросать якоря, проходить с отдельными якорями, цепями, лотами, волокушами и тралями; е) производить строительство и реконструкцию линий электропередач, радиостанций и других объектов, излучающих электромагнитную энергию и оказывающих опасное воздействие на линии связи и линии радиодифракции; ж) производить защиту подземных коммуникаций и коррозии без учета проходящих подземных кабельных линий связи. Юридическим и физическим лицам запрещается производить всякого рода действия, которые могут нарушить нормальную работу линий связи и линий радиодифракции.; Реестровый номер границы: 50:00-6.2312; Вид объекта реестра границ: Зона с особыми условиями использования территории; Вид зоны по документу: Охран зон каб лин св об:"Лин соор магистр газ-д-"Белоусово-Ленинград 0км-177,4км;каб лин св "Белоусово-Торжок" вдоль маг газ-да,нефт и газ соор, протяж-177,4км (Моск обл - 85%; Калужская обл - 15%), инв.№27913, 1т-1л.; Тип зоны: Охранная зона линий и сооружений связи и линий и сооружений радиодифракции</p>	
2	данные отсутствуют	<p>вид ограничения (обременения): ограничения прав на земельный участок, предусмотренные статьей 56 Земельного кодекса Российской Федерации; Срок действия: не установлен; реквизиты документа-основания: доверенность от 10.06.2015 № 7793015 выдан: ООО "Газпром трансгаз Москва"; Содержание ограничения (обременения): согласно СП 36.13330.2012 Магистральные трубопроводы. Актуализированная редакция СНиП 2.05.06-85* (УТВЕРЖДЕН приказом Федерального агентства по</p>	



ДОКУМЕНТ ПОДПИСАН  
ЭЛЕКТРОННОЙ ПОДПИСЬЮ

Сертификат: 00BV056B7401CB38D2B3576ACDC8425108

Владелец: ФЕДЕРАЛЬНАЯ СЛУЖБА ГОСУДАРСТВЕННОЙ

РЕГИСТРАЦИИ, КАДАСТРА И КАРТОГРАФИИ


Действителен: с 27.06.2023 по 19.09.2024

полное наименование должности

инициалы, фамилия



Земельный участок			
вид объекта недвижимости			
Лист № 7 раздела 4.1	Всего листов раздела 4.1: 7	Всего разделов: 8	Всего листов выписки: 77
27.02.2024г. № КУВИ-001/2024-57502324			
Кадастровый номер:		50:19:0040109:3	
строительству и жилищно-коммунальному хозяйству (Госстрой) от 25 декабря 2012 г. N 108/ГС и введен в действие с 1 июля 2013 г.); Реестровый номер границы: 50.19.2.168			

полное наименование должности	 ДОКУМЕНТ ПОДПИСАН ЭЛЕКТРОННОЙ ПОДПИСЬЮ	инициалы, фамилия
	Сертификат: 00ВВ056В7401СВ38D2В3576АСDС8425108 Владелец: ФЕДЕРАЛЬНАЯ СЛУЖБА ГОСУДАРСТВЕННОЙ РЕГИСТРАЦИИ, КАДАСТРА И КАРТОГРАФИИ Действителен: с 27.06.2023 по 19.09.2024	

## Выписка из Единого государственного реестра недвижимости об объекте недвижимости

## Сведения о частях земельного участка

Земельный участок			
вид объекта недвижимости			
Лист № 1 раздела 4.2	Всего листов раздела 4.2: 28	Всего разделов: 8	Всего листов выписки: 77
27.02.2024г. № КУВИ-001/2024-57502324			
Кадастровый номер:		50:19:0040109:3	

Сведения о характерных точках границы части (частей) земельного участка				
Учетный номер части: 50:19:0040109:3/1				
Система координат МСК-50, зона 1				
Номер точки	Координаты, м		Описание закрепления на местности	Средняя квадратичная погрешность определения координат характерных точек границ земельного участка, м
	X	Y		
1	2	3	4	5
1	469649.32	1279474.17	-	-
2	469648.69	1279488.44	-	0.1
3	469648.69	1279496.08	-	-
4	469650.81	1279496.73	-	0.2
5	469650.07	1279569.53	-	0.2
6	469649.65	1279641.09	-	0.2
7	469649.35	1279731.9	-	0.2
8	469655.14	1279748.1	-	0.2
9	469648.69	1279750.02	-	-
10	469648.69	1279772.26	-	-
11	469652.96	1279770.94	-	0.2
12	469651.5	1279775.74	-	-
13	469672.78	1279777.07	-	-
14	469675.03	1279769.66	-	0.2
15	469692.22	1279778.29	-	-
16	469704.55	1279779.06	-	0.1
17	469710.36	1279779.63	-	0.1
18	469716.7	1279790.57	-	-
19	469735.1	1279799.8	-	0.2
20	469753.77	1279865.93	-	0.2
21	469773.96	1279936.37	-	-



ДОКУМЕНТ ПОДПИСАН  
ЭЛЕКТРОННОЙ ПОДПИСЬЮ

Сертификат: 00BV056B7401CB38D2B3576ACDC8425108

Владелец: ФЕДЕРАЛЬНАЯ СЛУЖБА ГОСУДАРСТВЕННОЙ  
РЕГИСТРАЦИИ, КАДАСТРА И КАРТОГРАФИИ  
Действителен: с 27.06.2023 по 19.09.2024

полное наименование должности

инициалы, фамилия

## Земельный участок

вид объекта недвижимости

Лист № 2 раздела 4.2

Всего листов раздела 4.2: 28

Всего разделов: 8

Всего листов выписки: 77

27.02.2024г. № КУВИ-001/2024-57502324

Кадастровый номер:

50:19:0040109:3

1	2	3	4	5
22	469793.93	1280006.5	-	0.2
23	469811.48	1280066.98	-	-
24	469814.53	1280091.49	-	-
25	469839.73	1280121.12	-	-
26	469838.69	1280113.42	-	0.2
27	469831.9	1280062.81	-	0.2
28	469814.41	1280000.64	-	0.2
29	469794.43	1279930.52	-	0.2
30	469774.25	1279860.1	-	0.2
31	469754.06	1279788.94	-	0.2
32	469752.96	1279786.57	-	0.2
33	469751.46	1279784.8	-	0.2
34	469749.48	1279783.32	-	0.2
35	469676.96	1279747.36	-	0.2
36	469670.04	1279728.68	-	0.2
37	469670.95	1279641.23	-	0.2
38	469671.37	1279569.68	-	0.2
39	469671.93	1279488.57	-	0.2
40	469671.45	1279485.48	-	0.2
41	469670.02	1279482.69	-	0.2
42	469667.81	1279480.48	-	0.2
43	469665.02	1279479.06	-	0.2
1	469649.32	1279474.17	-	-



ДОКУМЕНТ ПОДПИСАН  
ЭЛЕКТРОННОЙ ПОДПИСЬЮ

Сертификат: 00ВВ056В7401СВ38D2В3576АСDC8425108

Владелец: ФЕДЕРАЛЬНАЯ СЛУЖБА ГОСУДАРСТВЕННОЙ

РЕГИСТРАЦИИ, КАДАСТРА И КАРТОГРАФИИ

Действителен: с 27.06.2023 по 19.09.2024

полное наименование должности

инициалы, фамилия

Земельный участок			
вид объекта недвижимости			
Лист № 3 раздела 4.2	Всего листов раздела 4.2: 28	Всего разделов: 8	Всего листов выписки: 77

27.02.2024г. № КУВИ-001/2024-57502324

Кадастровый номер: 50:19:0040109:3

Сведения о характерных точках границы части (частей) земельного участка			
Учетный номер части: 50:19:0040109:3/3			
Система координат МСК-50, зона 1			

Номер точки	Координаты, м		Описание закрепления на местности	Средняя квадратичная погрешность определения координат характерных точек границ земельного участка, м
	X	Y		
1	2	3	4	5
1	471000.59	1276153.44	-	0.1
2	470985.31	1276150.66	-	0.1
3	470974.19	1276159	-	0.1
4	470968.64	1276171.5	-	0.1
5	470958.91	1276189.56	-	0.1
6	470950.58	1276188.19	-	0.1
7	470949.19	1276168.72	-	0.1
8	470949.19	1276157.17	-	-
9	470868.98	1276188.26	-	-
10	470868.61	1276197.91	-	0.1
11	470863.06	1276222.91	-	0.1
12	470858.89	1276232.63	-	0.1
13	470842.22	1276211.78	-	0.1
14	470832.5	1276206.25	-	0.1
15	470821.39	1276209	-	0.1
16	470815.83	1276235.41	-	0.1
17	470808.88	1276254.84	-	0.1
18	470799.16	1276270.13	-	0.1
19	470786.66	1276281.25	-	0.1
20	470775.55	1276289.59	-	0.1
21	470774.16	1276318.75	-	0.1
22	470765.44	1276330.39	-	-
23	470841.96	1276298.2	-	0.1
24	471029.51	1276225.52	-	-



ДОКУМЕНТ ПОДПИСАН  
ЭЛЕКТРОННОЙ ПОДПИСЬЮ

Сертификат: 00ВВ056В7401СВ38D2В3576АСDС8425108

Владелец: ФЕДЕРАЛЬНАЯ СЛУЖБА ГОСУДАРСТВЕННОЙ

РЕГИСТРАЦИИ, КАДАСТРА И КАРТОГРАФИИ

Действителен: с 27.06.2023 по 19.09.2024

полное наименование должности

инициалы, фамилия

Земельный участок				
вид объекта недвижимости				
Лист № 4 раздела 4.2	Всего листов раздела 4.2: 28		Всего разделов: 8	
27.02.2024г. № КУВИ-001/2024-57502324				
Кадастровый номер:			50:19:0040109:3	
1	2	3	4	5
25	471026.98	1276220.13	-	0.1
26	471026.98	1276193.72	-	0.1
27	471011.7	1276170.13	-	0.1
1	471000.59	1276153.44	-	0.1



ДОКУМЕНТ ПОДПИСАН  
ЭЛЕКТРОННОЙ ПОДПИСЬЮ

Сертификат: 00ВВ056В7401СВ38D2В3576АСDС8425108

Владелец: ФЕДЕРАЛЬНАЯ СЛУЖБА ГОСУДАРСТВЕННОЙ  
РЕГИСТРАЦИИ, КАДАСТРА И КАРТОГРАФИИ  
Действителен: с 27.06.2023 по 19.09.2024

полное наименование должности

инициалы, фамилия

Земельный участок			
вид объекта недвижимости			
Лист № 5 раздела 4.2	Всего листов раздела 4.2: 28	Всего разделов: 8	Всего листов выписки: 77

27.02.2024г. № КУВИ-001/2024-57502324

Кадастровый номер: 50:19:0040109:3

Сведения о характерных точках границы части (частей) земельного участка			
Учетный номер части: 50:19:0040109:3/4			
Система координат МСК-50, зона 1			

Номер точки	Координаты, м		Описание закрепления на местности	Средняя квадратичная погрешность определения координат характерных точек границ земельного участка, м
	X	Y		
1	2	3	4	5
1	471520.81	1276721.06	-	-
2	471498.56	1276709.79	-	-
3	471502.42	1276758.69	-	0.2
4	471483.04	1276835.83	-	0.2
5	471463.85	1276911.46	-	0.2
6	471445.5	1276983.93	-	0.2
7	471445.01	1276987.02	-	0.2
8	471445.5	1276990.11	-	0.2
9	471463.75	1277051.21	-	0.2
10	471484.57	1277120.02	-	0.2
11	471502.7	1277180.33	-	0.2
12	471503.29	1277195.42	-	0.2
13	471523.47	1277279.44	-	0.2
14	471536.71	1277334.83	-	0.2
15	471549.59	1277388.64	-	0.2
16	471555.04	1277411.51	-	0.2
17	471494.88	1277426.58	-	0.2
18	471434.89	1277441.63	-	0.2
19	471376.05	1277456.36	-	0.2
20	471319.73	1277470.41	-	0.2
21	471266.25	1277483.77	-	0.2
22	471207.91	1277498.28	-	0.2
23	471148.22	1277513.23	-	0.2
24	471087.79	1277528.44	-	0.2



ДОКУМЕНТ ПОДПИСАН  
ЭЛЕКТРОННОЙ ПОДПИСЬЮ

Сертификат: 00ВВ056В7401СВ38D2В3576АСDС8425108

Владелец: ФЕДЕРАЛЬНАЯ СЛУЖБА ГОСУДАРСТВЕННОЙ

РЕГИСТРАЦИИ, КАДАСТРА И КАРТОГРАФИИ

Действителен: с 27.06.2023 по 19.09.2024

полное наименование должности

инициалы, фамилия

## Земельный участок

вид объекта недвижимости

Лист № 6 раздела 4.2

Всего листов раздела 4.2: 28

Всего разделов: 8

Всего листов выписки: 77

27.02.2024г. № КУВИ-001/2024-57502324

Кадастровый номер:

50:19:0040109:3

1	2	3	4	5
25	471029.42	1277543.24	-	0.2
26	470976.92	1277556.3	-	0.2
27	470909.53	1277573.36	-	0.2
28	470862.93	1277585.11	-	0.2
29	470791.84	1277579.05	-	0.2
30	470732.88	1277573.74	-	0.2
31	470669.94	1277568.46	-	0.2
32	470611.88	1277563.29	-	0.2
33	470550	1277558.03	-	0.2
34	470485.74	1277552.63	-	0.2
35	470425.29	1277547.54	-	0.2
36	470362.46	1277542.81	-	0.2
37	470298.06	1277538.83	-	0.2
38	470236.22	1277535.2	-	0.2
39	470173.7	1277532.07	-	0.2
40	470112.29	1277528.86	-	0.2
41	470048.98	1277528.12	-	0.2
42	470037	1277528.22	-	-
43	470038.11	1277549.41	-	0.1
44	469893.13	1277549.38	-	0.1
45	469875.38	1277550.87	-	-
46	469926.08	1277550.52	-	0.2
47	469988.21	1277549.95	-	0.2
48	470048.9	1277549.42	-	0.2
49	470111.61	1277550.16	-	0.2
50	470172.62	1277553.35	-	0.2
51	470235.06	1277556.46	-	0.2
52	470296.78	1277560.09	-	0.2
53	470361	1277564.06	-	0.2



ДОКУМЕНТ ПОДПИСАН  
ЭЛЕКТРОННОЙ ПОДПИСЬЮ

Сертификат: 00ВВ056В7401СВ38D2В3576АСDС8425108

Владелец: ФЕДЕРАЛЬНАЯ СЛУЖБА ГОСУДАРСТВЕННОЙ

РЕГИСТРАЦИИ, КАДАСТРА И КАРТОГРАФИИ

Действителен: с 27.06.2023 по 19.09.2024

полное наименование должности

инициалы, фамилия

## Земельный участок

вид объекта недвижимости

Лист № 7 раздела 4.2

Всего листов раздела 4.2: 28

Всего разделов: 8

Всего листов выписки: 77

27.02.2024г. № КУВИ-001/2024-57502324

Кадастровый номер:

50:19:0040109:3

1	2	3	4	5
54	470423.6	1277568.78	-	0.2
55	470483.95	1277573.85	-	0.2
56	470548.21	1277579.25	-	0.2
57	470610.03	1277584.51	-	0.2
58	470668.11	1277589.68	-	0.2
59	470731.03	1277594.96	-	0.2
60	470789.98	1277600.27	-	0.2
61	470862.02	1277606.39	-	0.2
62	470864.36	1277606.46	-	0.2
63	470866.7	1277606.03	-	0.2
64	470914.74	1277594.01	-	0.2
65	470982.11	1277576.96	-	0.2
66	471034.61	1277563.89	-	0.2
67	471093	1277549.09	-	0.2
68	471153.41	1277533.89	-	0.2
69	471213.07	1277518.95	-	0.2
70	471271.4	1277504.44	-	0.2
71	471324.89	1277491.08	-	0.2
72	471381.22	1277477.03	-	0.2
73	471440.07	1277462.29	-	0.2
74	471500.06	1277447.24	-	0.2
75	471571.04	1277429.42	-	0.2
76	471573.83	1277428	-	0.2
77	471576.04	1277425.79	-	0.2
78	471577.38	1277423.67	-	0.2
79	471578.35	1277420.7	-	0.2
80	471578.35	1277417.44	-	0.2
81	471570.3	1277383.69	-	0.2
82	471557.42	1277329.88	-	0.2



ДОКУМЕНТ ПОДПИСАН  
ЭЛЕКТРОННОЙ ПОДПИСЬЮ

Сертификат: 00ВВ056В7401СВ38D2В3576АСDС8425108

Владелец: ФЕДЕРАЛЬНАЯ СЛУЖБА ГОСУДАРСТВЕННОЙ

РЕГИСТРАЦИИ, КАДАСТРА И КАРТОГРАФИИ

Действителен: с 27.06.2023 по 19.09.2024

полное наименование должности

инициалы, фамилия



## Земельный участок

вид объекта недвижимости

Лист № 8 раздела 4.2

Всего листов раздела 4.2: 28

Всего разделов: 8

Всего листов выписки: 77

27.02.2024г. № КУВИ-001/2024-57502324

Кадастровый номер:

50:19:0040109:3

1	2	3	4	5
83	471544.18	1277274.47	-	0.2
84	471526.74	1277201.9	-	0.2
85	471534.12	1277200.19	-	-
86	471532.73	1277181.75	-	0.1
87	471531.18	1277179.02	-	-
88	471524.02	1277180.68	-	0.2
89	471523.87	1277176.8	-	0.2
90	471517.08	1277154.2	-	-
91	471507.34	1277137.06	-	0.1
92	471497.32	1277088.63	-	-
93	471484.14	1277045.04	-	0.2
94	471482.01	1277038	-	-
95	471479.92	1277033.47	-	0.1
96	471477.66	1277023.63	-	-
97	471466.63	1276987.15	-	0.2
98	471468.75	1276978.79	-	-
99	471468.75	1276947.16	-	0.1
100	471477.89	1276917.72	-	0.1
101	471490.44	1276893.27	-	-
102	471503.69	1276841.04	-	0.2
103	471523.47	1276762.09	-	0.2
104	471523.78	1276760.39	-	0.2
105	471523.77	1276758.72	-	0.2
1	471520.81	1276721.06	-	-
1	469858.82	1277552.26	-	-
2	469774.66	1277559.31	-	0.1
3	469776.95	1277567.63	-	0.1
4	469778.18	1277575.69	-	-
5	469801.24	1277568.93	-	0.2



ДОКУМЕНТ ПОДПИСАН  
ЭЛЕКТРОННОЙ ПОДПИСЬЮ

Сертификат: 00ВВ056В7401СВ38Д2В3576АСДС8425108

Владелец: ФЕДЕРАЛЬНАЯ СЛУЖБА ГОСУДАРСТВЕННОЙ

РЕГИСТРАЦИИ, КАДАСТРА И КАРТОГРАФИИ

Действителен: с 27.06.2023 по 19.09.2024

полное наименование должности

инициалы, фамилия

## Земельный участок

вид объекта недвижимости

Лист № 9 раздела 4.2

Всего листов раздела 4.2: 28

Всего разделов: 8

Всего листов выписки: 77

27.02.2024г. № КУВИ-001/2024-57502324

Кадастровый номер:

50:19:0040109:3

1	2	3	4	5
1	469858.82	1277552.26	-	-
1	469682.87	1279162.97	-	-
2	469669.07	1279245.2	-	-
3	469668.25	1279273.93	-	0.2
4	469666.75	1279348.99	-	0.2
5	469665.4	1279417.37	-	0.2
6	469663.54	1279498	-	0.2
7	469662.62	1279572.18	-	0.2
8	469661.52	1279647.53	-	0.2
9	469660.35	1279726.48	-	0.2
10	469648.69	1279730.15	-	-
11	469648.69	1279752.57	-	-
12	469650.09	1279752.03	-	0.2
13	469669.67	1279745.42	-	0.2
14	469706.45	1279767.91	-	0.2
15	469746.12	1279791.95	-	0.2
16	469764.93	1279854.43	-	0.2
17	469787.39	1279927.09	-	0.2
18	469803.31	1279979.49	-	0.2
19	469811.55	1280005.34	-	0.2
20	469811.22	1280005.41	-	0.2
21	469756.63	1280014.93	-	0.2
22	469750.75	1280015.99	-	-
23	469751.34	1280017.19	-	0.1
24	469759.58	1280026.88	-	0.1
25	469760.89	1280028.41	-	0.1
26	469766	1280034.41	-	-
27	469815.06	1280025.85	-	0.2
28	469817.79	1280025.3	-	0.2



ДОКУМЕНТ ПОДПИСАН  
ЭЛЕКТРОННОЙ ПОДПИСЬЮ

Сертификат: 00ВВ056В7401СВ38D2В3576АСDС8425108

Владелец: ФЕДЕРАЛЬНАЯ СЛУЖБА ГОСУДАРСТВЕННОЙ

РЕГИСТРАЦИИ, КАДАСТРА И КАРТОГРАФИИ

Действителен: с 27.06.2023 по 19.09.2024

полное наименование должности

инициалы, фамилия

## Земельный участок

вид объекта недвижимости

Лист № 10 раздела 4.2

Всего листов раздела 4.2: 28

Всего разделов: 8

Всего листов выписки: 77

27.02.2024г. № КУВИ-001/2024-57502324

Кадастровый номер:

50:19:0040109:3

1	2	3	4	5
29	469820.12	1280032.93	-	0.2
30	469826.85	1280091.91	-	0.2
31	469828.75	1280108.21	-	-
32	469853.62	1280137.45	-	-
33	469848	1280089.42	-	0.2
34	469840.58	1280028.86	-	0.2
35	469835.45	1280010.18	-	0.2
36	469823.63	1279973.1	-	0.2
37	469807.75	1279920.84	-	0.2
38	469785.3	1279848.21	-	0.2
39	469765.12	1279781.49	-	0.2
40	469763.56	1279778.47	-	0.2
41	469761.12	1279776.26	-	0.2
42	469717.46	1279749.67	-	0.2
43	469681.62	1279728.4	-	0.2
44	469682.82	1279647.84	-	0.2
45	469683.92	1279572.47	-	0.2
46	469684.84	1279498.38	-	0.2
47	469686.7	1279417.82	-	0.2
48	469688.05	1279349.42	-	0.2
49	469689.55	1279274.41	-	0.2
50	469691.71	1279179.59	-	0.2
51	469691.22	1279176.5	-	0.2
52	469689.8	1279173.71	-	0.2
1	469682.87	1279162.97	-	-



ДОКУМЕНТ ПОДПИСАН  
ЭЛЕКТРОННОЙ ПОДПИСЬЮ

Сертификат: 00ВВ056В7401СВ38D2В3576АСDС8425108

Владелец: ФЕДЕРАЛЬНАЯ СЛУЖБА ГОСУДАРСТВЕННОЙ

РЕГИСТРАЦИИ, КАДАСТРА И КАРТОГРАФИИ

Действителен: с 27.06.2023 по 19.09.2024

полное наименование должности

инициалы, фамилия

Земельный участок			
вид объекта недвижимости			
Лист № 11 раздела 4.2	Всего листов раздела 4.2: 28	Всего разделов: 8	Всего листов выписки: 77

27.02.2024г. № КУВИ-001/2024-57502324

Кадастровый номер:

50:19:0040109:3

Сведения о характерных точках границы части (частей) земельного участка

Учетный номер части: 50:19:0040109:3/5

Система координат

Номер точки	Координаты, м		Описание закрепления на местности	Средняя квадратичная погрешность определения координат характерных точек границ земельного участка, м
	X	Y		
1	2	3	4	5
1	470718.8	1276642.78	-	-
2	470721.36	1276633.03	-	-
3	470712.47	1276606.34	-	-
4	470717.25	1276593.34	-	-
5	470733	1276573.5	-	-
6	470742.58	1276546.13	-	-
7	470739.84	1276527.66	-	-
8	470733.67	1276502.31	-	-
9	470739.16	1276479.06	-	-
10	470757.63	1276438.69	-	-
11	470754.7	1276417.38	-	-
12	470750.53	1276402.09	-	-
13	470756.09	1276374.31	-	-
14	470756.09	1276353.5	-	-
15	470761.66	1276335.44	-	-
16	470774.16	1276318.75	-	-
17	470775.55	1276289.59	-	-
18	470786.66	1276281.25	-	-
19	470799.16	1276270.13	-	-
20	470808.88	1276254.84	-	-
21	470815.83	1276235.41	-	-
22	470821.39	1276209	-	-
23	470832.5	1276206.25	-	-
24	470842.22	1276211.78	-	-



ДОКУМЕНТ ПОДПИСАН  
ЭЛЕКТРОННОЙ ПОДПИСЬЮ

Сертификат: 00ВВ056В7401СВ38D2В3576АСDC8425108

Владелец: ФЕДЕРАЛЬНАЯ СЛУЖБА ГОСУДАРСТВЕННОЙ

РЕГИСТРАЦИИ, КАДАСТРА И КАРТОГРАФИИ

Действителен: с 27.06.2023 по 19.09.2024

полное наименование должности

инициалы, фамилия

## Земельный участок

вид объекта недвижимости

Лист № 12 раздела 4.2

Всего листов раздела 4.2: 28

Всего разделов: 8

Всего листов выписки: 77

27.02.2024г. № КУВИ-001/2024-57502324

Кадастровый номер:

50:19:0040109:3

1	2	3	4	5
25	470858.89	1276232.63	-	-
26	470863.06	1276222.91	-	-
27	470868.61	1276197.91	-	-
28	470870	1276161.78	-	-
29	470886.67	1276152.06	-	-
30	470903.34	1276149.28	-	-
31	470932.52	1276150.66	-	-
32	470949.19	1276154.84	-	-
33	470949.19	1276168.72	-	-
34	470950.58	1276188.19	-	-
35	470958.91	1276189.56	-	-
36	470968.64	1276171.5	-	-
37	470974.19	1276159	-	-
38	470985.31	1276150.66	-	-
39	471000.59	1276153.44	-	-
40	471011.7	1276170.13	-	-
41	471026.98	1276193.72	-	-
42	471026.98	1276220.13	-	-
43	471038.09	1276243.75	-	-
44	471053.38	1276264.59	-	-
45	471061.7	1276270.13	-	-
46	471065.88	1276285.41	-	-
47	471065.88	1276300.69	-	-
48	471076.98	1276310.44	-	-
49	471092.27	1276318.75	-	-
50	471104.78	1276328.47	-	-
51	471104.78	1276342.38	-	-
52	471102	1276377.09	-	-
53	471133.95	1276414.63	-	-



ДОКУМЕНТ ПОДПИСАН  
ЭЛЕКТРОННОЙ ПОДПИСЬЮ

Сертификат: 00ВВ056В7401СВ38D2В3576АСDC8425108

Владелец: ФЕДЕРАЛЬНАЯ СЛУЖБА ГОСУДАРСТВЕННОЙ

РЕГИСТРАЦИИ, КАДАСТРА И КАРТОГРАФИИ

Действителен: с 27.06.2023 по 19.09.2024

полное наименование должности

инициалы, фамилия

Земельный участок				
вид объекта недвижимости				
Лист № 13 раздела 4.2	Всего листов раздела 4.2: 28		Всего разделов: 8	
27.02.2024г. № КУВИ-001/2024-57502324				
Кадастровый номер:			50:19:0040109:3	
1	2	3	4	5
54	471150.63	1276438.22	-	-
55	471164.52	1276453.5	-	-
56	471164.52	1276468.13	-	-
57	470944.99	1276553.2	-	-
58	470744.26	1276637.64	-	-
1	470718.8	1276642.78	-	-



ДОКУМЕНТ ПОДПИСАН  
ЭЛЕКТРОННОЙ ПОДПИСЬЮ

Сертификат: 00ВВ056В7401СВ38D2В3576АСDC8425108

Владелец: ФЕДЕРАЛЬНАЯ СЛУЖБА ГОСУДАРСТВЕННОЙ  
РЕГИСТРАЦИИ, КАДАСТРА И КАРТОГРАФИИ  
Действителен: с 27.06.2023 по 19.09.2024

полное наименование должности

инициалы, фамилия

## Земельный участок

вид объекта недвижимости

Лист № 14 раздела 4.2

Всего листов раздела 4.2: 28

Всего разделов: 8

Всего листов выписки: 77

27.02.2024г. № КУВИ-001/2024-57502324

Кадастровый номер:

50:19:0040109:3

## Сведения о характерных точках границы части (частей) земельного участка

Учетный номер части: 50:19:0040109:3/6

## Система координат

Номер точки	Координаты, м		Описание закрепления на местности	Средняя квадратичная погрешность определения координат характерных точек границ земельного участка, м
	X	Y		
1	2	3	4	5
1	470209.14	1277085.53	-	-
2	470208.97	1277069.66	-	-
3	470225.78	1277068.94	-	-
4	470223.59	1277072.2	-	-
5	470209.14	1277085.53	-	-
1	470739.73	1276527.22	-	-
2	470734.89	1276507.31	-	-
3	470738.8	1276505.98	-	-
4	470742.8	1276505.96	-	-
5	470743.56	1276507.15	-	-
6	470743.59	1276513.18	-	-
7	470743.16	1276515.06	-	-
8	470742.15	1276516.62	-	-
9	470741.21	1276523.79	-	-
10	470740.59	1276525.87	-	-
11	470739.73	1276527.22	-	-
1	470532.31	1276838.66	-	-
2	470538.27	1276833.44	-	-
3	470550.42	1276828.5	-	-
4	470562.13	1276827.34	-	-
5	470556.52	1276833.45	-	-
6	470543.38	1276838.3	-	-
7	470532.31	1276838.66	-	-
1	470311.43	1277045.82	-	-



ДОКУМЕНТ ПОДПИСАН  
ЭЛЕКТРОННОЙ ПОДПИСЬЮ

Сертификат: 00ВВ056В7401СВ38D2В3576АСDС8425108

Владелец: ФЕДЕРАЛЬНАЯ СЛУЖБА ГОСУДАРСТВЕННОЙ

РЕГИСТРАЦИИ, КАДАСТРА И КАРТОГРАФИИ

Действителен: с 27.06.2023 по 19.09.2024

полное наименование должности

инициалы, фамилия

## Земельный участок

вид объекта недвижимости

Лист № 15 раздела 4.2

Всего листов раздела 4.2: 28

Всего разделов: 8

Всего листов выписки: 77

27.02.2024г. № КУВИ-001/2024-57502324

Кадастровый номер:

50:19:0040109:3

1	2	3	4	5
2	470314.84	1277039.56	-	-
3	470334.69	1277025.88	-	-
4	470343.58	1277023.81	-	-
5	470363.44	1277016.28	-	-
6	470386.7	1277006.72	-	-
7	470407.92	1276993.03	-	-
8	470446.02	1276967.78	-	-
9	470424.03	1276947.91	-	-
10	470424.94	1276947.72	-	-
11	470428.2	1276944.94	-	-
12	470432.75	1276941.03	-	-
13	470434.92	1276932.69	-	-
14	470432.36	1276926.16	-	-
15	470426.84	1276915.81	-	-
16	470424.14	1276906.66	-	-
17	470424.14	1276898.13	-	-
18	470427.56	1276891.28	-	-
19	470435.59	1276886.13	-	-
20	470446.53	1276885.72	-	-
21	470453.03	1276888.06	-	-
22	470462.8	1276894.31	-	-
23	470473.89	1276903.88	-	-
24	470486.34	1276905.53	-	-
25	470498.22	1276903.31	-	-
26	470506	1276894.44	-	-
27	470512.8	1276878.31	-	-
28	470516.86	1276860.63	-	-
29	470525.61	1276844.53	-	-
30	470530.31	1276840.42	-	-



ДОКУМЕНТ ПОДПИСАН  
ЭЛЕКТРОННОЙ ПОДПИСЬЮ

Сертификат: 00ВВ056В7401СВ38D2В3576АСDC8425108

Владелец: ФЕДЕРАЛЬНАЯ СЛУЖБА ГОСУДАРСТВЕННОЙ

РЕГИСТРАЦИИ, КАДАСТРА И КАРТОГРАФИИ

Действителен: с 27.06.2023 по 19.09.2024

полное наименование должности

инициалы, фамилия



## Земельный участок

вид объекта недвижимости

Лист № 16 раздела 4.2

Всего листов раздела 4.2: 28

Всего разделов: 8

Всего листов выписки: 77

27.02.2024г. № КУВИ-001/2024-57502324

Кадастровый номер:

50:19:0040109:3

1	2	3	4	5
31	470531.13	1276840.7	-	-
32	470543.78	1276840.31	-	-
33	470557.67	1276835.14	-	-
34	470565.12	1276827.04	-	-
35	470589.19	1276824.66	-	-
36	470604.56	1276820.38	-	-
37	470627.42	1276810.66	-	-
38	470634.19	1276804.16	-	-
39	470637.88	1276797.06	-	-
40	470638.16	1276789.09	-	-
41	470635	1276780.47	-	-
42	470628.58	1276775.28	-	-
43	470628.25	1276775.25	-	-
44	470635.13	1276764.44	-	-
45	470652.92	1276752.13	-	-
46	470674.83	1276745.28	-	-
47	470694.67	1276734.34	-	-
48	470700.83	1276719.97	-	-
49	470700.14	1276706.97	-	-
50	470700.83	1276685.06	-	-
51	470700.14	1276667.25	-	-
52	470717.94	1276646.06	-	-
53	470721.36	1276633.03	-	-
54	470712.47	1276606.34	-	-
55	470717.25	1276593.34	-	-
56	470733	1276573.5	-	-
57	470742.58	1276546.13	-	-
58	470740.22	1276530.19	-	-
59	470742.42	1276526.68	-	-



ДОКУМЕНТ ПОДПИСАН  
ЭЛЕКТРОННОЙ ПОДПИСЬЮ

Сертификат: 00ВВ056В7401СВ38D2В3576АСDC8425108

Владелец: ФЕДЕРАЛЬНАЯ СЛУЖБА ГОСУДАРСТВЕННОЙ

РЕГИСТРАЦИИ, КАДАСТРА И КАРТОГРАФИИ

Действителен: с 27.06.2023 по 19.09.2024

полное наименование должности

инициалы, фамилия

## Земельный участок

вид объекта недвижимости

Лист № 17 раздела 4.2

Всего листов раздела 4.2: 28

Всего разделов: 8

Всего листов выписки: 77

27.02.2024г. № КУВИ-001/2024-57502324

Кадастровый номер:

50:19:0040109:3

1	2	3	4	5
60	470743.18	1276524.23	-	-
61	470744.07	1276517.38	-	-
62	470745.03	1276515.86	-	-
63	470745.6	1276513.41	-	-
64	470745.56	1276506.64	-	-
65	470743.92	1276503.94	-	-
66	470736.3	1276504.37	-	-
67	470734.35	1276505.12	-	-
68	470733.67	1276502.31	-	-
69	470739.16	1276479.06	-	-
70	470757.63	1276438.69	-	-
71	470754.7	1276417.38	-	-
72	470750.53	1276402.09	-	-
73	470756.09	1276374.31	-	-
74	470756.09	1276353.5	-	-
75	470761.66	1276335.44	-	-
76	470763.65	1276332.78	-	-
77	470762.09	1276341.82	-	-
78	470763.63	1276349.21	-	-
79	470770.26	1276359.12	-	-
80	470772.68	1276363.89	-	-
81	470776.03	1276371.46	-	-
82	470780.87	1276382.77	-	-
83	470784.28	1276388.02	-	-
84	470789.49	1276400.18	-	-
85	470792.37	1276420.48	-	-
86	470790.5	1276430.85	-	-
87	470791.97	1276435.73	-	-
88	470793.46	1276446.36	-	-



ДОКУМЕНТ ПОДПИСАН  
ЭЛЕКТРОННОЙ ПОДПИСЬЮ

Сертификат: 00ВВ056В7401СВ38D2В3576АСDC8425108

Владелец: ФЕДЕРАЛЬНАЯ СЛУЖБА ГОСУДАРСТВЕННОЙ

РЕГИСТРАЦИИ, КАДАСТРА И КАРТОГРАФИИ

Действителен: с 27.06.2023 по 19.09.2024

полное наименование должности

инициалы, фамилия

## Земельный участок

вид объекта недвижимости

Лист № 18 раздела 4.2

Всего листов раздела 4.2: 28

Всего разделов: 8

Всего листов выписки: 77

27.02.2024г. № КУВИ-001/2024-57502324

Кадастровый номер:

50:19:0040109:3

1	2	3	4	5
89	470793.8	1276458.26	-	-
90	470792.19	1276471.6	-	-
91	470788.86	1276481.64	-	-
92	470795.56	1276506.34	-	-
93	470795.6	1276513.41	-	-
94	470794.3	1276524.74	-	-
95	470792.76	1276530.67	-	-
96	470790.18	1276541.49	-	-
97	470784.76	1276553.28	-	-
98	470779.67	1276561.15	-	-
99	470776.18	1276565.94	-	-
100	470769.13	1276574.52	-	-
101	470754.11	1276587.84	-	-
102	470750.83	1276597.84	-	-
103	470746.62	1276607.26	-	-
104	470738.21	1276622.89	-	-
105	470735.16	1276640.15	-	-
106	470737.87	1276646.49	-	-
107	470741.49	1276654.03	-	-
108	470745.43	1276669.57	-	-
109	470745.89	1276676.32	-	-
110	470744.36	1276688.61	-	-
111	470742.8	1276694.76	-	-
112	470739.69	1276703.93	-	-
113	470735.33	1276712.79	-	-
114	470732.64	1276718.44	-	-
115	470729.49	1276723.12	-	-
116	470725	1276736.65	-	-
117	470722.42	1276741.59	-	-



ДОКУМЕНТ ПОДПИСАН  
ЭЛЕКТРОННОЙ ПОДПИСЬЮ

Сертификат: 00ВВ056В7401СВ38D2В3576АСDC8425108

Владелец: ФЕДЕРАЛЬНАЯ СЛУЖБА ГОСУДАРСТВЕННОЙ

РЕГИСТРАЦИИ, КАДАСТРА И КАРТОГРАФИИ

Действителен: с 27.06.2023 по 19.09.2024

полное наименование должности

инициалы, фамилия

## Земельный участок

вид объекта недвижимости

Лист № 19 раздела 4.2

Всего листов раздела 4.2: 28

Всего разделов: 8

Всего листов выписки: 77

27.02.2024г. № КУВИ-001/2024-57502324

Кадастровый номер:

50:19:0040109:3

1	2	3	4	5
118	470700.73	1276761.67	-	-
119	470695.8	1276765.56	-	-
120	470691.37	1276768.44	-	-
121	470684.16	1276770.85	-	-
122	470679.7	1276773.96	-	-
123	470673.94	1276776.83	-	-
124	470678.29	1276796.23	-	-
125	470673.92	1276816.81	-	-
126	470670.7	1276823.49	-	-
127	470666.07	1276830.44	-	-
128	470652.89	1276843.54	-	-
129	470646.83	1276847.66	-	-
130	470634.99	1276852.39	-	-
131	470625.07	1276859.9	-	-
132	470613.32	1276864.88	-	-
133	470600.43	1276867.35	-	-
134	470594.46	1276869	-	-
135	470582.67	1276878.44	-	-
136	470575.11	1276882	-	-
137	470561.22	1276887.17	-	-
138	470551.53	1276889.07	-	-
139	470534.44	1276904.97	-	-
140	470526.86	1276908.77	-	-
141	470502.49	1276914.03	-	-
142	470486.47	1276913	-	-
143	470480.65	1276917.59	-	-
144	470470.28	1276922.1	-	-
145	470463.81	1276924.08	-	-
146	470451.85	1276925.87	-	-



ДОКУМЕНТ ПОДПИСАН  
ЭЛЕКТРОННОЙ ПОДПИСЬЮ

Сертификат: 00ВВ056В7401СВ38Д2В3576АСДС8425108

Владелец: ФЕДЕРАЛЬНАЯ СЛУЖБА ГОСУДАРСТВЕННОЙ

РЕГИСТРАЦИИ, КАДАСТРА И КАРТОГРАФИИ

Действителен: с 27.06.2023 по 19.09.2024

полное наименование должности

инициалы, фамилия

## Земельный участок

вид объекта недвижимости

Лист № 20 раздела 4.2

Всего листов раздела 4.2: 28

Всего разделов: 8

Всего листов выписки: 77

27.02.2024г. № КУВИ-001/2024-57502324

Кадастровый номер:

50:19:0040109:3

1	2	3	4	5
147	470448.91	1276933.37	-	-
148	470444.5	1276939.97	-	-
149	470450.45	1276967.66	-	-
150	470449.93	1276973.2	-	-
151	470443.45	1276993.53	-	-
152	470436.97	1277002.68	-	-
153	470431.21	1277008.99	-	-
154	470426.63	1277013.22	-	-
155	470414.43	1277021.53	-	-
156	470408.25	1277024.51	-	-
157	470385.98	1277029.47	-	-
158	470378.65	1277029.39	-	-
159	470361.42	1277026.12	-	-
160	470354.72	1277023.57	-	-
161	470350.44	1277027.97	-	-
162	470339.61	1277036.4	-	-
163	470327.65	1277041.37	-	-
164	470319.36	1277043.61	-	-
165	470311.43	1277045.82	-	-



ДОКУМЕНТ ПОДПИСАН  
ЭЛЕКТРОННОЙ ПОДПИСЬЮ

Сертификат: 00ВВ056В7401СВ38D2В3576АСDС8425108

Владелец: ФЕДЕРАЛЬНАЯ СЛУЖБА ГОСУДАРСТВЕННОЙ

РЕГИСТРАЦИИ, КАДАСТРА И КАРТОГРАФИИ

Действителен: с 27.06.2023 по 19.09.2024

полное наименование должности

инициалы, фамилия

## Земельный участок

вид объекта недвижимости

Лист № 21 раздела 4.2

Всего листов раздела 4.2: 28

Всего разделов: 8

Всего листов выписки: 77

27.02.2024г. № КУВИ-001/2024-57502324

Кадастровый номер:

50:19:0040109:3

## Сведения о характерных точках границы части (частей) земельного участка

Учетный номер части: 50:19:0040109:3/7

## Система координат

Номер точки	Координаты, м		Описание закрепления на местности	Средняя квадратичная погрешность определения координат характерных точек границ земельного участка, м
	X	Y		
1	2	3	4	5
1	470810.45	1276260.09	-	-
2	470814.72	1276278.05	-	-
3	470815.56	1276291	-	-
4	470813.55	1276311.33	-	-
5	470815.08	1276324.5	-	-
6	470813.65	1276334.28	-	-
7	470818.41	1276343.65	-	-
8	470821.76	1276351.22	-	-
9	470823.56	1276356.62	-	-
10	470827.58	1276363.02	-	-
11	470836.56	1276383.32	-	-
12	470842.37	1276421.22	-	-
13	470841.16	1276428.52	-	-
14	470843.43	1276444.82	-	-
15	470843.8	1276458.26	-	-
16	470842.19	1276476.15	-	-
17	470839.91	1276485.23	-	-
18	470845.56	1276506.05	-	-
19	470845.6	1276513.41	-	-
20	470841.56	1276540.73	-	-
21	470837.93	1276556.31	-	-
22	470827.1	1276579.88	-	-
23	470823.94	1276584.91	-	-
24	470820.08	1276590.6	-	-



ДОКУМЕНТ ПОДПИСАН  
ЭЛЕКТРОННОЙ ПОДПИСЬЮ

Сертификат: 00ВВ056В7401СВ38D2В3576АСDС8425108

Владелец: ФЕДЕРАЛЬНАЯ СЛУЖБА ГОСУДАРСТВЕННОЙ

РЕГИСТРАЦИИ, КАДАСТРА И КАРТОГРАФИИ

Действителен: с 27.06.2023 по 19.09.2024

полное наименование должности

инициалы, фамилия

## Земельный участок

вид объекта недвижимости

Лист № 22 раздела 4.2

Всего листов раздела 4.2: 28

Всего разделов: 8

Всего листов выписки: 77

27.02.2024г. № КУВИ-001/2024-57502324

Кадастровый номер:

50:19:0040109:3

1	2	3	4	5
25	470816.59	1276595.39	-	-
26	470811.28	1276601.78	-	-
27	470806.15	1276607.62	-	-
28	470797.68	1276614.91	-	-
29	470787.66	1276635.14	-	-
30	470794.98	1276662.83	-	-
31	470795.89	1276676.32	-	-
32	470792.82	1276700.91	-	-
33	470791.26	1276707.06	-	-
34	470786.52	1276721.44	-	-
35	470778.63	1276737.79	-	-
36	470773.51	1276747.47	-	-
37	470768.35	1276761.74	-	-
38	470765.72	1276766.59	-	-
39	470726.63	1276804.96	-	-
40	470720.45	1276835.13	-	-
41	470714	1276848.49	-	-
42	470707.02	1276859.12	-	-
43	470683.95	1276882.73	-	-
44	470671.83	1276890.96	-	-
45	470660.84	1276895.05	-	-
46	470650.07	1276903.2	-	-
47	470629.08	1276912.34	-	-
48	470616.39	1276914.76	-	-
49	470607.67	1276921.74	-	-
50	470592.55	1276928.86	-	-
51	470573.95	1276934.95	-	-
52	470562.03	1276946.87	-	-
53	470556.85	1276949.67	-	-



ДОКУМЕНТ ПОДПИСАН  
ЭЛЕКТРОННОЙ ПОДПИСЬЮ

Сертификат: 00ВВ056В7401СВ38D2В3576АСDС8425108

Владелец: ФЕДЕРАЛЬНАЯ СЛУЖБА ГОСУДАРСТВЕННОЙ

РЕГИСТРАЦИИ, КАДАСТРА И КАРТОГРАФИИ

Действителен: с 27.06.2023 по 19.09.2024

полное наименование должности

инициалы, фамилия

## Земельный участок

вид объекта недвижимости

Лист № 23 раздела 4.2

Всего листов раздела 4.2: 28

Всего разделов: 8

Всего листов выписки: 77

27.02.2024г. № КУВИ-001/2024-57502324

Кадастровый номер:

50:19:0040109:3

1	2	3	4	5
54	470549.27	1276953.47	-	-
55	470500.62	1276963.99	-	-
56	470500.23	1276972.34	-	-
57	470499.71	1276977.88	-	-
58	470486.75	1277018.53	-	-
59	470476.65	1277033.11	-	-
60	470465.14	1277045.72	-	-
61	470460.56	1277049.95	-	-
62	470442.71	1277063.09	-	-
63	470436.14	1277066.56	-	-
64	470429.96	1277069.54	-	-
65	470385.44	1277079.46	-	-
66	470378.11	1277079.38	-	-
67	470364.61	1277079.7	-	-
68	470340.7	1277089.64	-	-
69	470330.07	1277092.2	-	-
70	470316.62	1277101.07	-	-
71	470309.78	1277104.75	-	-
72	470267.58	1277116.56	-	-
73	470257.55	1277117.08	-	-
74	470247.49	1277116.74	-	-
75	470234.18	1277129.01	-	-
76	470227.76	1277132.83	-	-
77	470212.31	1277136.65	-	-
78	470209.31	1277100.97	-	-
79	470208.97	1277069.66	-	-
80	470288.16	1277066.25	-	-
81	470306.63	1277054.63	-	-
82	470314.84	1277039.56	-	-



ДОКУМЕНТ ПОДПИСАН  
ЭЛЕКТРОННОЙ ПОДПИСЬЮ

Сертификат: 00ВВ056В7401СВ38D2В3576АСDС8425108

Владелец: ФЕДЕРАЛЬНАЯ СЛУЖБА ГОСУДАРСТВЕННОЙ

РЕГИСТРАЦИИ, КАДАСТРА И КАРТОГРАФИИ

Действителен: с 27.06.2023 по 19.09.2024

полное наименование должности

инициалы, фамилия



## Земельный участок

вид объекта недвижимости

Лист № 24 раздела 4.2

Всего листов раздела 4.2: 28

Всего разделов: 8

Всего листов выписки: 77

27.02.2024г. № КУВИ-001/2024-57502324

Кадастровый номер:

50:19:0040109:3

1	2	3	4	5
83	470334.69	1277025.88	-	-
84	470343.58	1277023.81	-	-
85	470363.44	1277016.28	-	-
86	470386.7	1277006.72	-	-
87	470407.92	1276993.03	-	-
88	470446.02	1276967.78	-	-
89	470424.03	1276947.91	-	-
90	470424.94	1276947.72	-	-
91	470428.2	1276944.94	-	-
92	470432.75	1276941.03	-	-
93	470434.92	1276932.69	-	-
94	470432.36	1276926.16	-	-
95	470426.84	1276915.81	-	-
96	470424.14	1276906.66	-	-
97	470424.14	1276898.13	-	-
98	470427.56	1276891.28	-	-
99	470435.59	1276886.13	-	-
100	470446.53	1276885.72	-	-
101	470453.03	1276888.06	-	-
102	470462.8	1276894.31	-	-
103	470473.89	1276903.88	-	-
104	470486.34	1276905.53	-	-
105	470498.22	1276903.31	-	-
106	470506	1276894.44	-	-
107	470512.8	1276878.31	-	-
108	470516.86	1276860.63	-	-
109	470525.61	1276844.53	-	-
110	470530.31	1276840.42	-	-
111	470531.13	1276840.7	-	-



ДОКУМЕНТ ПОДПИСАН  
ЭЛЕКТРОННОЙ ПОДПИСЬЮ

Сертификат: 00ВВ056В7401СВ38Д2В3576АСDC8425108

Владелец: ФЕДЕРАЛЬНАЯ СЛУЖБА ГОСУДАРСТВЕННОЙ

РЕГИСТРАЦИИ, КАДАСТРА И КАРТОГРАФИИ

Действителен: с 27.06.2023 по 19.09.2024

полное наименование должности

инициалы, фамилия

## Земельный участок

вид объекта недвижимости

Лист № 25 раздела 4.2

Всего листов раздела 4.2: 28

Всего разделов: 8

Всего листов выписки: 77

27.02.2024г. № КУВИ-001/2024-57502324

Кадастровый номер:

50:19:0040109:3

1	2	3	4	5
112	470543.78	1276840.31	-	-
113	470557.67	1276835.14	-	-
114	470565.12	1276827.04	-	-
115	470589.19	1276824.66	-	-
116	470604.56	1276820.38	-	-
117	470627.42	1276810.66	-	-
118	470634.19	1276804.16	-	-
119	470637.88	1276797.06	-	-
120	470638.16	1276789.09	-	-
121	470635	1276780.47	-	-
122	470628.58	1276775.28	-	-
123	470628.25	1276775.25	-	-
124	470635.13	1276764.44	-	-
125	470652.92	1276752.13	-	-
126	470674.83	1276745.28	-	-
127	470694.67	1276734.34	-	-
128	470700.83	1276719.97	-	-
129	470700.14	1276706.97	-	-
130	470700.83	1276685.06	-	-
131	470700.14	1276667.25	-	-
132	470717.94	1276646.06	-	-
133	470721.36	1276633.03	-	-
134	470712.47	1276606.34	-	-
135	470717.25	1276593.34	-	-
136	470733	1276573.5	-	-
137	470742.58	1276546.13	-	-
138	470740.22	1276530.19	-	-
139	470742.42	1276526.68	-	-
140	470743.18	1276524.23	-	-



ДОКУМЕНТ ПОДПИСАН  
ЭЛЕКТРОННОЙ ПОДПИСЬЮ

Сертификат: 00ВВ056В7401СВ38D2В3576АСDC8425108

Владелец: ФЕДЕРАЛЬНАЯ СЛУЖБА ГОСУДАРСТВЕННОЙ

РЕГИСТРАЦИИ, КАДАСТРА И КАРТОГРАФИИ

Действителен: с 27.06.2023 по 19.09.2024

полное наименование должности

инициалы, фамилия

## Земельный участок

вид объекта недвижимости

Лист № 26 раздела 4.2

Всего листов раздела 4.2: 28

Всего разделов: 8

Всего листов выписки: 77

27.02.2024г. № КУВИ-001/2024-57502324

Кадастровый номер:

50:19:0040109:3

1	2	3	4	5
141	470744.07	1276517.38	-	-
142	470745.03	1276515.86	-	-
143	470745.6	1276513.41	-	-
144	470745.56	1276506.64	-	-
145	470743.92	1276503.94	-	-
146	470736.3	1276504.37	-	-
147	470734.35	1276505.12	-	-
148	470733.67	1276502.31	-	-
149	470739.16	1276479.06	-	-
150	470757.63	1276438.69	-	-
151	470754.7	1276417.38	-	-
152	470750.53	1276402.09	-	-
153	470756.09	1276374.31	-	-
154	470756.09	1276353.5	-	-
155	470761.66	1276335.44	-	-
156	470774.16	1276318.75	-	-
157	470775.55	1276289.59	-	-
158	470786.66	1276281.25	-	-
159	470799.16	1276270.13	-	-
160	470808.88	1276254.84	-	-
161	470811.57	1276247.32	-	-
162	470811.23	1276253.26	-	-
163	470810.45	1276260.09	-	-
1	470743.56	1276507.15	-	-
2	470743.59	1276513.18	-	-
3	470743.16	1276515.06	-	-
4	470742.15	1276516.62	-	-
5	470741.21	1276523.79	-	-
6	470740.59	1276525.87	-	-



ДОКУМЕНТ ПОДПИСАН  
ЭЛЕКТРОННОЙ ПОДПИСЬЮ

Сертификат: 00ВВ056В7401СВ38Д2В3576АСДС8425108

Владелец: ФЕДЕРАЛЬНАЯ СЛУЖБА ГОСУДАРСТВЕННОЙ

РЕГИСТРАЦИИ, КАДАСТРА И КАРТОГРАФИИ

Действителен: с 27.06.2023 по 19.09.2024

полное наименование должности

инициалы, фамилия

## Земельный участок

вид объекта недвижимости

Лист № 27 раздела 4.2

Всего листов раздела 4.2: 28

Всего разделов: 8

Всего листов выписки: 77

27.02.2024г. № КУВИ-001/2024-57502324

Кадастровый номер:

50:19:0040109:3

1	2	3	4	5
7	470739.73	1276527.22	-	-
8	470734.89	1276507.31	-	-
9	470738.8	1276505.98	-	-
10	470742.8	1276505.96	-	-
11	470743.56	1276507.15	-	-
1	470562.13	1276827.34	-	-
2	470556.52	1276833.45	-	-
3	470543.38	1276838.3	-	-
4	470532.31	1276838.66	-	-
5	470538.27	1276833.44	-	-
6	470550.42	1276828.5	-	-
7	470562.13	1276827.34	-	-



ДОКУМЕНТ ПОДПИСАН  
ЭЛЕКТРОННОЙ ПОДПИСЬЮ

Сертификат: 00ВВ056В7401СВ38D2В3576АСDС8425108

Владелец: ФЕДЕРАЛЬНАЯ СЛУЖБА ГОСУДАРСТВЕННОЙ

РЕГИСТРАЦИИ, КАДАСТРА И КАРТОГРАФИИ

Действителен: с 27.06.2023 по 19.09.2024

полное наименование должности

инициалы, фамилия

## Земельный участок

вид объекта недвижимости

Лист № 28 раздела 4.2

Всего листов раздела 4.2: 28

Всего разделов: 8

Всего листов выписки: 77

27.02.2024г. № КУВИ-001/2024-57502324

Кадастровый номер:

50:19:0040109:3

## Сведения о характерных точках границы части (частей) земельного участка

Учетный номер части: 50:19:0040109:3/8

## Система координат

Номер точки	Координаты, м		Описание закрепления на местности	Средняя квадратичная погрешность определения координат характерных точек границ земельного участка, м
	X	Y		
1	2	3	4	5
1	470797.06	1276272	-	-
2	470799.16	1276270.13	-	-
3	470802.02	1276265.62	-	-
4	470942.84	1276207.58	-	-
5	471016.9	1276178.16	-	-
6	471019.12	1276181.58	-	-
7	470944.33	1276211.29	-	-
8	470797.06	1276272	-	-



ДОКУМЕНТ ПОДПИСАН  
ЭЛЕКТРОННОЙ ПОДПИСЬЮ

Сертификат: 00ВВ056В7401СВ38D2В3576АСDС8425108

Владелец: ФЕДЕРАЛЬНАЯ СЛУЖБА ГОСУДАРСТВЕННОЙ  
РЕГИСТРАЦИИ, КАДАСТРА И КАРТОГРАФИИ  
Действителен: с 27.06.2023 по 19.09.2024

полное наименование должности

инициалы, фамилия