



ООО «ЦЕНТР СУДЕБНОЙ ЭКСПЕРТИЗЫ»
454014, г. Челябинск, ул. Ворошилова, д. 35, оф. 3-1
8 (800) 550-10-92 | www.cse7.ru | e-mail: expertall@mail.ru
ОГРН 1117447014354 ИНН 7447197991 КПП 745101001
р/с 40702810938130000049 в Филиале «Екатеринбургский» АО
«АЛЬФАБАНК» г. Екатеринбург, БИК 046577964, к/с 30101810100000000964



Утверждаю, директор

Шуховцев К.В.
05.12.2023 г.

Выписка из отчета №0211230166/2

об оценке рыночной стоимости

Объект оценки: Земельный участок, кадастровый номер: 02:25:000000:109,
общая площадь: 32858555 кв.м, категория земель: Земли сельскохозяйственного
назначения, разрешенное использование: Сельскохозяйственное использование,
адрес: Республика Башкортостан, Зилаирский р-н, с/с Юлдыбаевский, доля: 1/550
Дата оценки: 05.12.2023г.

Общая информация

Заказчик	♦ Кудашева Елизавета Владимировна
Правообладатель	♦ Амантаева Фануза Шагишарифовна
Особенности проведения осмотра	♦ Не проводился
Исполнитель	♦ ООО «Центр Судебной Экспертизы» <ul style="list-style-type: none">• ОГРН 1117447014354, ИНН 7447197991• Адрес регистрации: 454048, г. Челябинск, ул. Яблочкина, д. 3, пом. 1, каб. 2• Адрес для корреспонденции: 454014, г. Челябинск, ул. Ворошилова, д. 35, оф. 3-1• Полис страхования ответственности юридического лица при осуществлении оценочной деятельности №231900-035-000020 сроком действия с 29.09.2023 по 28.09.2024 г., ПАО "САК "ЭНЕРГОГАРАНТ" на сумму 50 000 000 рублей.• ООО «Центр Судебной Экспертизы» подтверждает полное соблюдение принципов независимости, установленных ст. 16 Федерального закона от 29.07.1998 N 135-ФЗ «Об оценочной деятельности в Российской Федерации» (в действующей редакции).• ООО «Центр Судебной Экспертизы» подтверждает, что не имеет имущественного интереса в объекте оценки и (или) не является аффилированным лицом заказчика.• Размер денежного вознаграждения за проведение оценки объекта оценки не зависит от итоговой величины стоимости объекта оценки, указанной в настоящей выписке из отчета об оценке.
Оценщик	♦ Шуховцев Кирилл Вячеславович <ul style="list-style-type: none">• Саморегулируемая организация Ассоциация "Межрегиональный союз оценщиков" 344022, г. Ростов-на-Дону, ул. Максима Горького, д.245/26 этаж 6 офис 606, тел: +7 (863) 299-42-29. Свидетельство о членстве №1538 от 20.12.2022 г.• Полис страхования ответственности оценщика при осуществлении оценочной деятельности №231900-035-000025 сроком действия с 01.12.2023 по 30.11.2024 г., ПАО "САК "ЭНЕРГОГАРАНТ" на сумму 5 000 000 рублей.• Высшее техническое образование, окончил Челябинскую



	<p>государственную агроинженерную академию, квалификация – инженер.</p> <ul style="list-style-type: none"> • Высшее юридическое, окончил Южно-Уральский государственный университет, квалификация – бакалавр. • Диплом о профессиональной переподготовке 743 208,9 б/га168174 от 30.04.2020 г., выдан ФГБОУ ВО "Челябинский государственный университет" 08.10.2020 г. • Стаж работы в оценочной деятельности 7 лет. • Квалификационный аттестат в области оценочной деятельности по направлению «Оценка движимого имущества» № 034549-2 сроком действия с 11.11.2022 по 11.11.2025 г. • Квалификационный аттестат в области оценочной деятельности по направлению «Оценка недвижимости» № 034548-1 сроком действия с 11.11.2022 по 11.11.2025 г. • Диплом о профессиональной переподготовке по направлению «Судебная оценочная экспертиза», выдан ЧОУ ДПО "Открытая академия профессионального образования", 2023 год, эксперт-оценщик. • Сертификат соответствия судебного эксперта » НИИ СЭИС № РОСС RU.32147.04БРЕ0.01.21969 по направлению «Судебная оценочная экспертиза». • Настоящим оценщик Шуховцев Кирилл Вячеславович подтверждает полное соблюдение принципов независимости, установленных ст. 16 Федерального закона от 29.07.1998 N 135-ФЗ «Об оценочной деятельности в Российской Федерации», при осуществлении оценочной деятельности и составлении настоящей выписки. • Оценщик Шуховцев Кирилл Вячеславович не является учредителем, собственником, акционером, должностным лицом или работником юридического лица - заказчика, лицом, имеющим имущественный интерес в объекте исследования. Оценщик не состоит с указанными лицами в близком родстве или свойстве. • Оценщик Шуховцев Кирилл Вячеславович не имеет в отношении объекта исследования вещных или обязательственных прав вне договора и не является участником (членом) или кредитором юридического лица – заказчика, равно как и заказчик не является кредитором или страховщиком оценщика. • Размер оплаты оценщику за проведение оценки объекта оценки не зависит от итоговой величины стоимости объекта оценки, указанной в настоящей выписке из отчета об оценке.
--	--

Основные факты и выводы

Объект оценки	<p>♦</p> <table border="1" style="width: 100%;"> <thead> <tr> <th style="width: 50%;">Наименование параметра</th> <th style="width: 50%;">Значение параметра</th> </tr> </thead> <tbody> <tr> <td colspan="2" style="text-align: center;">Земельный участок</td> </tr> <tr> <td>общая площадь, кв.м</td> <td style="text-align: center;">32858555,0</td> </tr> <tr> <td>категория земель</td> <td>Земли сельскохозяйственного назначения</td> </tr> <tr> <td>разрешенное использование</td> <td>Сельскохозяйственное использование</td> </tr> <tr> <td>адрес</td> <td>Республика Башкортостан, Зилаирский р-н, с/с Юлдыбаевский</td> </tr> <tr> <td>кадастровый номер</td> <td style="text-align: center;">02:25:000000:109</td> </tr> <tr> <td>дополнительные улучшения</td> <td style="text-align: center;">Отсутствуют</td> </tr> <tr> <td>коммуникации, подведенные к участку</td> <td style="text-align: center;">Отсутствуют</td> </tr> <tr> <td>Доля в праве</td> <td style="text-align: center;">1/550</td> </tr> </tbody> </table>	Наименование параметра	Значение параметра	Земельный участок		общая площадь, кв.м	32858555,0	категория земель	Земли сельскохозяйственного назначения	разрешенное использование	Сельскохозяйственное использование	адрес	Республика Башкортостан, Зилаирский р-н, с/с Юлдыбаевский	кадастровый номер	02:25:000000:109	дополнительные улучшения	Отсутствуют	коммуникации, подведенные к участку	Отсутствуют	Доля в праве	1/550
Наименование параметра	Значение параметра																				
Земельный участок																					
общая площадь, кв.м	32858555,0																				
категория земель	Земли сельскохозяйственного назначения																				
разрешенное использование	Сельскохозяйственное использование																				
адрес	Республика Башкортостан, Зилаирский р-н, с/с Юлдыбаевский																				
кадастровый номер	02:25:000000:109																				
дополнительные улучшения	Отсутствуют																				
коммуникации, подведенные к участку	Отсутствуют																				
Доля в праве	1/550																				
Дата оценки	♦ 05.12.2023г.																				
Результаты оценки, полученные при использовании:	♦ – доходного подхода: не применялся – сравнительного подхода: 96 167 000 руб. – затратного подхода: не применялся																				



Согласование результатов	♦ Не требуется в связи с использованием только одного подхода к оценке
Итоговая величина рыночной стоимости объекта оценки на дату оценки	♦ 96 167 000 руб. (девятьсот шесть миллионов сто шестьдесят семь тысяч)
Итоговая величина рыночной стоимости 1/550 доли объекта оценки на дату оценки	♦ 175 000 руб. (сто семьдесят пять тысяч)

Таким образом, рыночная стоимость объекта оценки на дату оценки составляет:

96 167 000 руб. (девятьсот шесть миллионов сто шестьдесят семь тысяч)

Из них стоимость 1/550 доли

175 000 руб. (сто семьдесят пять тысяч)

Оценщик:  Шуховцев Кирилл Вячеславович





Приложение. Расчетная таблица.

Элемент сравнения	Ед. изм.	Оцениваемый участок	Объекты сравнения			
			Аналог 1	Аналог 2	Аналог 3	Аналог 4
Источник информации			https://www.avito.ru/krasnaya_gorka/zemelnye_uchastki/uchastok_20ga_snt_dnp_2109450683	https://www.avito.ru/zilair/zemelnye_uchastki/uchastok_200ga_snt_dnp_3219746876	https://www.avito.ru/yanaul/zemelnye_uchastki/uchastok_53ga_snt_dnp_3011722799	https://www.avito.ru/davlekanovo/zemelnye_uchastki/uchastok_3554ga_snt_dnp_3025821451
Цена продажи	руб.		1 500 000	5 000 000	3 200 000	1 000 000
Размер участка	кв. м.	32 858 555	200 000	2 000 000	530 000	353 706
Стоимость за сотку			7,5	2,5	6,0	2,8
Торг			предусмотрен	предусмотрен	предусмотрен	предусмотрен
Корректировка на торг, %	%		-19,4	-19,4	-19,4	-19,4
Скорректированная цена	руб./м ²		6,0	2,0	4,9	2,3
Условия рынка (время предложения)		Ноябрь 2023г.	Актуально на дату оценки	Актуально на дату оценки	Актуально на дату оценки	Актуально на дату оценки
Корректировка	%		0	0	0	0
Скорректированная цена	руб./м ²		6,0	2,0	4,9	2,3
Вид права		Собственность	Собственность	Собственность	Собственность	0
Корректировка	%		0	0	0	0
Скорректированная цена	руб./м ²		6,0	2,0	4,9	2,3
Местоположение		Республика Башкортостан, Зилаирский р-н, с/с Юлдыбаевский	Республика Башкортостан, Благовещенский р-н, д. Эманино	Республика Башкортостан, Зилаирский р-н	Республика Башкортостан, Янаульский р-н, д. Каймаша	Республика Башкортостан, Давлекановский р-н, Сергиопольский сельсовет
Корректировка	%		0	0	0	0
Скорректированная цена	руб./м ²		6,0	2,0	4,9	2,3
Площадь участка	кв. м.	32 858 555	200 000	2 000 000	530 000	353 706
Корректировка	%		-38,00	0,00	-38,00	-38,00
Скорректированная цена	руб./м ²		3,7	2,0	3,0	1,4



Элемент сравнения	Ед. изм.	Оцениваемый участок	Объекты сравнения			
			Аналог 1	Аналог 2	Аналог 3	Аналог 4
Назначение участка		Земли сельскохозяйственного назначения. Для сельскохозяйственного производства	Земли сельскохозяйственного назначения. Для сельскохозяйственного производства	Земли сельскохозяйственного назначения. Для сельскохозяйственного производства	Земли сельскохозяйственного назначения. Для сельскохозяйственного производства	Земли сельскохозяйственного назначения. Для сельскохозяйственного производства
Корректировка	%		0	0	0	0
Скорректированная цена	руб./м ²		3,7	2,0	3,0	1,4
Физические характеристики		Рельеф поверхности ровный	Рельеф поверхности ровный	Рельеф поверхности ровный	Рельеф поверхности ровный	Рельеф поверхности ровный
Корректировка	%		0	0	0	0
Скорректированная стоимость, руб.	руб./м ²		3,7	2,0	3,0	1,4
Выводы:						
Стоимость объекта	руб./м ²	2,93				
Стоимость объекта	руб.	96 167 000				
Стоимость 1/550 доли объекта	руб.	175 000				

**ПОЛИС N 231900-035-000020
ОБЯЗАТЕЛЬНОГО СТРАХОВАНИЯ ОТВЕТСТВЕННОСТИ ЮРИДИЧЕСКОГО ЛИЦА,
ЗАКЛЮЧИВШЕГО С ЗАКАЗЧИКОМ ДОГОВОР НА ПРОВЕДЕНИЕ ОЦЕНКИ**

Страхователь: ООО «Центр Судебной Экспертизы»
Адрес: г. Челябинск, ул. Яблочкина, д. 3, пом. 1, оф. 2
Банковские реквизиты:
 ИНН 7447197991
 КПП 745101001
 ОКПО 30981700
 р/счет 40702810938130000049 в Филиал «Екатеринбургский» АО «Альфа-банк»
 к/счет 30101810100000000964
 БИК 046577964

Объектом страхования по договору обязательного страхования ответственности юридического лица, заключившего с заказчиком договор на проведение оценки, являются имущественные интересы, связанные с риском ответственности за нарушение договора на проведение оценки и за причинение вреда имуществу третьих лиц в результате нарушения Закона, федеральных стандартов оценки, иных нормативных правовых актов Российской Федерации в области оценочной деятельности, стандартов и правил оценочной деятельности.

Страховым случаем по договору обязательного страхования ответственности юридического лица, заключившего с заказчиком договор на проведение оценки, является установленный вступившим в законную силу решением арбитражного суда или признанный страховщиком факт причинения юридическим лицом, заключившим с заказчиком договор на проведение оценки, вреда заказчику в результате нарушения договора на проведение оценки или имуществу третьих лиц в результате нарушения Закона, федеральных стандартов оценки, иных нормативных правовых актов Российской Федерации в области оценочной деятельности, стандартов и правил оценочной деятельности.

Выгодоприобретатели: заказчик по договору на проведение оценки и/или третьи лица, которым причинен ущерб Страхователем при осуществлении последним оценочной деятельности.

Страховая сумма, руб.	Страховой тариф, %	Страховая премия, руб.
50 000 000,00	0,056	28 000,00



Порядок и сроки уплаты страховой премии: единовременно, в течение 3 банковских дней с момента подписания договора.

Форма уплаты страховой премии: путем перечисления денежных средств на р/счет.

Настоящий Полис удостоверяет факт заключения договора N 231900-035-000020 от «12» сентября 2023 г. обязательного страхования ответственности юридического лица, заключившего с заказчиком договор на проведение оценки.

Настоящий Полис действует с «29» сентября 2023 г. по «28» сентября 2024 г.
 Настоящий Полис страхования вступает в силу в 00 часов дня, следующего за днем поступления страховой премии в полном размере на расчетный счет Страховщика.

Неотъемлемой частью настоящего Полиса является:
 Договор N 231900-035-000020 от «12» сентября 2023 г. обязательного страхования ответственности юридического лица, заключившего с заказчиком договор на проведение оценки.

СТРАХОВЩИК:	СТРАХОВАТЕЛЬ:
 _____ /А.Р. Мамедова/ М.П.	 _____ /К.В. Шуховцев/ М.П.

Дата выдачи полиса: «12» сентября 2023 г.



Диплом оценщика

**ПОЛИС N 231900-035-000025
ОБЯЗАТЕЛЬНОГО СТРАХОВАНИЯ ОТВЕТСТВЕННОСТИ ОЦЕНЩИКА**

Страхователь: Шуховцев Кирилл Вячеславович
Адрес: 454000, г. Челябинск, ул. Западная, д. 49
Паспорт: 7512 № 064690
Выдан: Отделом УФМС России по Челябинской области в Центральном р-не г. Челябинска, дата выдачи: 07.06.2012 г., код подразделения: 740-058

Диплом о профессиональной переподготовке № 743100168174
Дата выдачи: 30.04.2020 г.
Выдан (кем): ФГБОУ ВО «ЧелГУ»

Объектом страхования по договору обязательного страхования ответственности оценщика при осуществлении оценочной деятельности являются имущественные интересы, связанные с риском ответственности оценщика по обязательствам, возникающим вследствие причинения ущерба заказчику, заключившему договор на проведение оценки, и (или) третьим лицам.

Страховым случаем по договору обязательного страхования ответственности оценщиков является установленный вступившим в законную силу решением арбитражного суда или признанный страховщиком факт причинения ущерба заказчику и/или третьим лицам действиями (бездействием) оценщика в результате нарушения требований федеральных стандартов оценки, стандартов и правил оценочной деятельности, установленных саморегулируемой организацией оценщиков, членом которой являлся оценщик на момент причинения ущерба.

Выгодоприобретатели: заказчик по договору на проведение оценки и/или третьи лица, которым причинен ущерб Страхователем при осуществлении последним оценочной деятельности.



Страховая сумма, руб.	Страховой тариф, %	Страховая премия, руб.
5 000 000,00	0,08	4 000,00

Порядок и сроки уплаты страховой премии: одновременно, в течение 3 банковских дней с момента подписания договора.
Форма уплаты страховой премии: путем перечисления денежных средств на р/счет.

Настоящий Полис удостоверяет факт заключения договора N 231900-035-000025 от 22.11.2023 г. обязательного страхования ответственности оценщика.

Настоящий Полис действует с 01 декабря 2023г. по 30 ноября 2024г.
 Настоящий Полис страхования вступает в силу в 00 часов дня, следующего за днем поступления страховой премии в полном размере на расчетный счет Страховщика.

Неотъемлемой частью настоящего Полиса является:
 Договор N 231900-035-000025 от 22.11.2023 г. обязательного страхования ответственности оценщика.

СТРАХОВЩИК:	СТРАХОВАТЕЛЬ:
 /А.Р. Мамедова/ М.П.	 /К.В. Шуховцев/

Дата выдачи полиса: 22 ноября 2023 г.



Свидетельство СРО оценщика



Квалификационный аттестат. Оценка недвижимости



Диплом эксперта-оценщика



Сертификат соответствия судебного эксперта

avito.ru/krasnaya_gorka/zemelnye_uchastki/uchastok_20ga_snt_dnp_2109450683

Участок 20 га (СНТ, ДНП)

Добавить в избранное | Сравнить | Добавить заметку

1 500 000 Р

750 Р за сотку или предложите свою цену



8 908 350-11-78

Написать сообщение
Отвечает в течение дня

Спросите у продавца

Здравствуй!

Ещё продаёте? | Торг уместен?

Когда можно посмотреть?

Svetlana
Частное лицо
На Авито с марта 2014
Документы проверены
Экологический вклад -16800 кг CO₂


3 объявления пользователя
Подписаться на продавца

Об участке

Площадь: 2000 сот. | Расстояние до центра города: 12 км

Расположение

Республика Башкортостан, Благовещенский р-н, д. Эманино | Показать карту



avito.ru/krasnaya_gorka/zemelnye_uchastki/uchastok_20ga_snt_dnp_2109450683

Описание

Продается или сдается в аренду 20 га с/х назначения с разрешенным использованием для с/х производства.
Земля находится на границах деревни Эманино, 500 метров от р. Уфимка. Торг уместен.

1 500 000 Р

750 Р за сотку или предложите свою цену

8 908 350-11-78

№ 2109450683 · 12 сентября в 08:52 · 3194 просмотра (+8 сегодня) | Пожаловаться

avito.ru/zilair/zemelnye_uchastki/uchastok_200ga_snt_dnp_3219746876

Участок 200 га (СНТ, ДНП)

[Добавить в избранное](#)
[Сравнить](#)
[Добавить заметку](#)

5 000 000 ₽

250 ₽ за сотку
или [предложите свою цену](#)

8 987 471-37-71

[Написать сообщение](#)

Отвечает за несколько часов

Спросите у продавца

Здравствуй!

[Ещё продаёте?](#)

[Торг уместен?](#)

[Когда можно посмотреть?](#)

[Азат Азаматов](#)

Частное лицо
На Авито с июня 2019



2 объявления пользователя

[Подписаться на продавца](#)



Об участке

Площадь: 20000 сот.

Расстояние до центра города: 7 км

Расположение

Республика Башкортостан, Зилаирский р-н

[Показать карту](#)

avito.ru/zilair/zemelnye_uchastki/uchastok_200ga_snt_dnp_3219746876

Описание

Земельный участок сельхозназначения 200 гектаров, можно заниматься агротуризмом, пчеловодством, коневодством, животноводством. Расположен в красивейшем месте Башкирии между районов Зилаирского и Баймакского района, от трассы находится 15 километров по дороге БАМ, а это дорога построено ещё советского времени. Земля находится лесного хозяйства, оформлена на 49 лет аренды, полный пакет документов. Есть построение: дом, баня, сарай, скважина. Есть электричество, интернет, телевизор - это очень важно. Вокруг хвойный лес, грибы, ягоды. Одним словом все условия и дорога.

5 000 000 ₽

250 ₽ за сотку
или [предложите свою цену](#)

8 987 471-37-71

[Написать сообщение](#)

Отвечает за несколько часов

№ 3219746876 - 7 сентября в 16:32 - 278 просмотров (+3 сегодня)

[Пожаловаться](#)

avito.ru/yanaul/zemelnye_uchastki/uchastok_53ga_snt_dnp_3011722799

Участок 53 га (СНТ, ДНП)

Добавить в избранное | Сравнить | Добавить заметку

3 200 000 ₽

604 ₽ за сотку

8 985 880-49-86

Написать сообщение

Спросите у продавца

Здравствуйте!

Ещё продаёте?

Торг уместен?

Когда можно посмотреть?

Самолет Плюс Нефтекамск

Агентство

На Авито с ноября 2015

Реквизиты проверены

самолет
плюс

Подписаться на продавца

Контактное лицо
Валиева Эльвира



Об участке

Площадь: 5300 сот.

Расстояние до центра города: 13 км

Расположение

Республика Башкортостан, Янаульский р-н, д. Каймаша

[Показать карту](#)

avito.ru/yanaul/zemelnye_uchastki/uchastok_53ga_snt_dnp_3011722799

Описание

В продаже **современная ЭКО База отдыха** расположенная в Янаульском районе!

Описание:

- Расположена в пределах одного километра от Федеральной трассы в Янаульском районе;
- На территории находится живописное озеро с большим количеством крупной рыбы - прекрасное место для рыбаки и отдыха!
- В озере водятся осетровые рыбы, толстолобики, амур, лещ, карп, карась, щука, раки;
- На озере живут лебеди, утки, цапли, бобры;
- Пирс, лодка с мотором, катамараны;
- 3 дома;
- Летняя кухня;
- Баня;
- Большой шатер;
- Беседка;
- Мангальная зона;
- Летний зонт;
- Батут;
- Детский летний бассейн;
- Административный блок;
- Подсобное ЭКО хозяйство: пчелиная пасека, куры, овцы;
- Есть возможность разводить лошадей;
- Много сенокосных угодий (изготавливается 50 рулонов и более);
- Посажены овощные и ягодные культуры: картофель, капуста, огурцы, помидоры, тыква, малина, земляника.
- Растет клубника, облепиха;
- Родник, место под колодец подготовлено;
- Территория охраняется;
- Электричество на 380 Вт;
- Общая площадь 53 га (22 га в собственности);

Готовый бизнес! Изумительное место для проведения корпоративов, вечеринок, Дни рождений и выпускных. Прекрасное место для отдыха и рыбалки! Приезжают с Татышлинского, Болтачевского, Бураевского, Краснокамского районов, гг. Нефтекамска, Янаул, Агидель!

3 200 000 ₽

604 ₽ за сотку

8 985 880-49-86

Написать сообщение

Спросите у продавца

Здравствуйте!

Ещё продаёте?

Торг уместен?

Когда можно посмотреть?

Самолет Плюс Нефтекамск

Агентство

На Авито с ноября 2015

Реквизиты проверены

САМОЛЕТ
PLUS

Подписаться на продавца


Контактное лицо
Валиева Эльвира

Участок 35,54 га (СНТ, ДНП)

[Добавить в избранное](#)
[Сравнить](#)
[Добавить заметку](#)

1 000 000 ₽

281 ₽ за сотку
или [предложите свою цену](#)



8 919 151-00-46

[Написать сообщение](#)
Отвечает в течение дня

Спросите у продавца

Здравствуйте!

[Ещё продаёте?](#)

[Торг уместен?](#)

[Когда можно посмотреть?](#)

Продавец

Агентство
На Авито с февраля 2011
Завершено 4 объявления



3 объявления пользователя

[Подписаться на продавца](#)

Об участке

Площадь: 3554 сот.

Расстояние до центра города: 9 км

Расположение

Республика Башкортостан, Давлекановский р-н,
Сергиопольский сельсовет

[Показать карту](#)

Описание

Продам два земельных участка:

1) Адрес: РБ, Давлекановский муниципальный район, с/с Сергиопольский
Категория земель: Земли сельскохозяйственного назначения
Кадастровый номер: 02:20:000000:1942
Площадь: 353706 +/- 5204 кв. м

2) Адрес: РБ, Давлекановский муниципальный район, с/с Сергиопольский
Категория земель: Земли сельскохозяйственного назначения
Кадастровый номер: 02:20:010103:366
Площадь: 1768 +/- 368 кв. м

1 000 000 ₽

281 ₽ за сотку
или [предложите свою цену](#)

8 919 151-00-46

[Написать сообщение](#)
Отвечает в течение дня

Спросите у продавца

№ 3025821451 - сегодня в 09:56 - 404 просмотра (+1 сегодня)

[Пожаловаться](#)