

Филиал федерального государственного бюджетного учреждения "Федеральная кадастровая палата Федеральной службы государственной регистрации, кадастра и картографии" по Иркутской области

полное наименование органа регистрации прав

Выписка из Единого государственного реестра недвижимости об объекте недвижимости

Сведения о характеристиках объекта недвижимости

На основании запроса от 19.12.2022, поступившего на рассмотрение 19.12.2022, сообщаем, что согласно записям Единого государственного реестра недвижимости:

Раздел 1 Лист 1

Земельный участок			
вид объекта недвижимости			

Лист № 1 раздела 1	Всего листов раздела 1: 6	Всего разделов: 8	Всего листов выписки: 24
--------------------	---------------------------	-------------------	--------------------------

20.12.2022г. № КУВИ-001/2022-225488066	
Кадастровый номер:	38:22:000056:33
Номер кадастрового квартала:	38:22:000056
Дата присвоения кадастрового номера:	14.03.2006

Ранее присвоенный государственный учетный номер:	Кадастровый номер 38:22:000056:0033
Местоположение:	Местоположение установлено относительно ориентира, расположенного в границах участка. Почтовый адрес ориентира: Иркутская область, г. Бодайбо, ул. Урицкого, уч. 107.
Площадь:	1575
Кадастровая стоимость, руб.:	212499
Кадастровые номера расположенных в пределах земельного участка объектов недвижимости:	38:22:000000:612, 38:22:000056:134
Кадастровые номера объектов недвижимости, из которых образован объект недвижимости:	данные отсутствуют
Кадастровые номера образованных объектов недвижимости:	данные отсутствуют
Категория земель:	Земли населенных пунктов
Виды разрешенного использования:	земельные участки индивидуальных жилых домов
Сведения о кадастровом инженере:	данные отсутствуют
Сведения о лесах, водных объектах и об иных природных объектах, расположенных в пределах земельного участка:	данные отсутствуют

 ДОКУМЕНТ ПОДПИСАН
ЭЛЕКТРОННОЙ ПОДПИСЬЮ
Сертификат: 64575127400433833109200328139839306360
Владелец: ФЕДЕРАЛЬНАЯ СЛУЖБА ГОСУДАРСТВЕННОЙ
РЕГИСТРАЦИИ, КАДАСТРА И КАРТОГРАФИИ
Действителен: с 17.05.2022 по 10.08.2023

полное наименование должности	инициалы, фамилия
-------------------------------	-------------------

Земельный участок			
вид объекта недвижимости			
Лист № 2 раздела 1	Всего листов раздела 1: 6	Всего разделов: 8	Всего листов выписки: 24

20.12.2022г. № КУВИ-001/2022-225488066

Кадастровый номер:

38:22:000056:33

Сведения о том, что земельный участок полностью расположен в границах зоны с особыми условиями использования территории, территории объекта культурного наследия, публичного сервитута:

Земельный участок полностью расположен в границах зоны с реестровым номером 38:22-6.1677 от 10.01.2022, ограничение использования земельного участка в пределах зоны: В соответствии со статьей №47 Воздушного кодекса РФ, на основании Приказа ВОСТОЧНО-СИБИРСКОГО МЕЖРЕГИОНАЛЬНОГО ТЕРРИТОРИАЛЬНОГО УПРАВЛЕНИЯ ВОЗДУШНОГО ТРАНСПОРТА ФЕДЕРАЛЬНОГО АГЕНТСТВА ВОЗДУШНОГО ТРАНСПОРТА (ВС МТУ РОСАВИАЦИИ) Об установлении приаэродромной территории аэродрома гражданской авиации Бодайбо № 36 от 15.03.2021, на приаэродромной территории выделяются следующие подзоны, в которых устанавливаются ограничения использования объектов недвижимости и осуществления деятельности: 1) первая подзона, в которой запрещается размещать объекты, не предназначенные для организации и обслуживания воздушного движения и воздушных перевозок, обеспечения взлета, посадки, руления и стоянки воздушных судов; 2) вторая подзона, в которой запрещается размещать объекты, не предназначенные для обслуживания пассажиров и обработки багажа, грузов и почты, обслуживания воздушных судов, хранения авиационного топлива и заправки воздушных судов, обеспечения энергоснабжения, а также объекты, не относящиеся к инфраструктуре аэропорта; 3) третья подзона, в которой запрещается размещать объекты, высота которых превышает ограничения, установленные уполномоченным Правительством Российской Федерации федеральным органом исполнительной власти при установлении соответствующей приаэродромной территории; 4) четвертая подзона, в которой запрещается размещать объекты, создающие помехи в работе наземных объектов средств и систем обслуживания воздушного движения, навигации, посадки и связи, предназначенных для организации воздушного движения и расположенных вне первой подзоны; 5) пятая подзона, в которой запрещается размещать опасные производственные объекты, определенные Федеральным законом "О промышленной безопасности опасных производственных объектов", функционирование которых может повлиять на безопасность полетов воздушных судов; 6) шестая подзона, в которой запрещается размещать объекты, способствующие привлечению и массовому скоплению птиц; 7) седьмая подзона, в которой ввиду превышения уровня шумового, электромагнитного воздействий, концентраций загрязняющих веществ в атмосферном воздухе запрещается размещать объекты, виды которых в зависимости от их функционального назначения определяются уполномоченным Правительством Российской Федерации федеральным органом исполнительной власти при установлении соответствующей приаэродромной территории с учетом требований законодательства в области обеспечения санитарно-эпидемиологического благополучия населения, если иное не установлено федеральными законами., вид/наименование: Приаэродромная территория аэродрома гражданской авиации Бодайбо, тип: Охранная зона транспорта, дата решения: 15.03.2021, номер



ДОКУМЕНТ ПОДПИСАН
ЭЛЕКТРОННОЙ ПОДПИСЬЮ

Сертификат: 64575127400433833109200328139839306360

Владелец: ФЕДЕРАЛЬНАЯ СЛУЖБА ГОСУДАРСТВЕННОЙ

РЕГИСТРАЦИИ, КАДАСТРА И КАРТОГРАФИИ

Действителен: с 17.05.2022 по 10.08.2023

полное наименование должности

инициалы, фамилия

Земельный участок			
вид объекта недвижимости			
Лист № 3 раздела 1	Всего листов раздела 1: 6	Всего разделов: 8	Всего листов выписки: 24
20.12.2022г. № КУВИ-001/2022-225488066			
Кадастровый номер:		38:22:000056:33	
Сведения о том, что земельный участок полностью расположен в границах зоны с особыми условиями использования территории, территории объекта культурного наследия, публичного сервитута:		<p>решения: 36, наименование ОГВ/ОМСУ: Восточно-Сибирское межрегиональное территориальное управление воздушного транспорта Федерального агентства воздушного транспорта Земельный участок полностью расположен в границах зоны с реестровым номером 38:22-6.1684 от 11.01.2022, ограничение использования земельного участка в пределах зоны: В соответствии со статьей №47 Воздушного кодекса РФ, на основании Приказа ВОСТОЧНО-СИБИРСКОГО МЕЖРЕГИОНАЛЬНОГО ТЕРРИТОРИАЛЬНОГО УПРАВЛЕНИЯ ВОЗДУШНОГО ТРАНСПОРТА ФЕДЕРАЛЬНОГО АГЕНТСТВА ВОЗДУШНОГО ТРАНСПОРТА (ВС МТУ РОСАВИАЦИИ) Об установлении приаэродромной территории аэродрома гражданской авиации Бодайбо № 36 от 15.03.2021, на приаэродромной территории выделяются следующие подзоны, в которых устанавливаются ограничения использования объектов недвижимости и осуществления деятельности: третья подзона, в которой запрещается размещать объекты, высота которых превышает ограничения, установленные уполномоченным Правительством Российской Федерации федеральным органом исполнительной власти при установлении соответствующей приаэродромной территории, вид/наименование: Третья подзона приаэродромной территории аэродрома гражданской авиации Бодайбо, тип: Охранная зона транспорта, дата решения: 15.03.2021, номер решения: 36, наименование ОГВ/ОМСУ: Восточно-Сибирское межрегиональное территориальное управление воздушного транспорта Федерального агентства воздушного транспорта Земельный участок полностью расположен в границах зоны с реестровым номером 38:22-6.1680 от 11.01.2022, ограничение использования земельного участка в пределах зоны: В соответствии со статьей №47 Воздушного кодекса РФ, на основании Приказа ВОСТОЧНО-СИБИРСКОГО МЕЖРЕГИОНАЛЬНОГО ТЕРРИТОРИАЛЬНОГО УПРАВЛЕНИЯ ВОЗДУШНОГО ТРАНСПОРТА ФЕДЕРАЛЬНОГО АГЕНТСТВА ВОЗДУШНОГО ТРАНСПОРТА (ВС МТУ РОСАВИАЦИИ) Об установлении приаэродромной территории аэродрома гражданской авиации Бодайбо № 36 от 15.03.2021, на приаэродромной территории выделяются следующие подзоны, в которых устанавливаются ограничения использования объектов недвижимости и осуществления деятельности: четвертая подзона, в которой запрещается размещать объекты, создающие помехи в работе наземных объектов средств и систем обслуживания воздушного движения, навигации, посадки и связи, предназначенных для организации воздушного движения и расположенных вне первой подзоны, вид/наименование: Четвертая подзона приаэродромной территории аэродрома гражданской авиации Бодайбо, тип: Охранная зона транспорта, дата решения: 15.03.2021, номер решения: 36, наименование ОГВ/ОМСУ: Восточно-Сибирское межрегиональное территориальное управление воздушного транспорта Федерального агентства воздушного транспорта Земельный участок полностью расположен в границах зоны с реестровым номером 38:22-6.1681 от 11.01.2022, ограничение использования</p>	



ДОКУМЕНТ ПОДПИСАН
ЭЛЕКТРОННОЙ ПОДПИСЬЮ

Сертификат: 64575127400433833109200328139839306360

Владелец: ФЕДЕРАЛЬНАЯ СЛУЖБА ГОСУДАРСТВЕННОЙ
РЕГИСТРАЦИИ, КАДАСТРА И КАРТОГРАФИИ
Действителен: с 17.05.2022 по 10.08.2023

полное наименование должности

инициалы, фамилия

Земельный участок			
вид объекта недвижимости			
Лист № 4 раздела 1	Всего листов раздела 1: 6	Всего разделов: 8	Всего листов выписки: 24
20.12.2022г. № КУВИ-001/2022-225488066			
Кадастровый номер:		38:22:000056:33	
Сведения о том, что земельный участок полностью расположен в границах зоны с особыми условиями использования территории, территории объекта культурного наследия, публичного сервитута:	<p>земельного участка в пределах зоны: В соответствии со статьей №47 Воздушного кодекса РФ, на основании Приказа ВОСТОЧНО-СИБИРСКОГО МЕЖРЕГИОНАЛЬНОГО ТЕРРИТОРИАЛЬНОГО УПРАВЛЕНИЯ ВОЗДУШНОГО ТРАНСПОРТА ФЕДЕРАЛЬНОГО АГЕНТСТВА ВОЗДУШНОГО ТРАНСПОРТА (ВС МТУ РОСАВИАЦИИ) Об установлении приаэродромной территории аэродрома гражданской авиации Бодайбо № 36 от 15.03.2021, на приаэродромной территории выделяются следующие подзоны, в которых устанавливаются ограничения использования объектов недвижимости и осуществления деятельности: пятая подзона, в которой запрещается размещать опасные производственные объекты, определенные Федеральным законом "О промышленной безопасности опасных производственных объектов", функционирование которых может повлиять на безопасность полетов воздушных судов, вид/наименование: Пятая подзона приаэродромной территории аэродрома гражданской авиации Бодайбо, тип: Охранная зона транспорта, дата решения: 15.03.2021, номер решения: 36, наименование ОГВ/ОМСУ: Восточно-Сибирское межрегиональное территориальное управление воздушного транспорта Федерального агентства воздушного транспорта Земельный участок полностью расположен в границах зоны с реестровым номером 38:22-6.1682 от 11.01.2022, ограничение использования земельного участка в пределах зоны: В соответствии со статьей №47 Воздушного кодекса РФ, на основании Приказа ВОСТОЧНО-СИБИРСКОГО МЕЖРЕГИОНАЛЬНОГО ТЕРРИТОРИАЛЬНОГО УПРАВЛЕНИЯ ВОЗДУШНОГО ТРАНСПОРТА ФЕДЕРАЛЬНОГО АГЕНТСТВА ВОЗДУШНОГО ТРАНСПОРТА (ВС МТУ РОСАВИАЦИИ) Об установлении приаэродромной территории аэродрома гражданской авиации Бодайбо № 36 от 15.03.2021, на приаэродромной территории выделяются следующие подзоны, в которых устанавливаются ограничения использования объектов недвижимости и осуществления деятельности: шестая подзона, в которой запрещается размещать объекты, способствующие привлечению и массовому скоплению птиц, вид/наименование: Шестая подзона приаэродромной территории аэродрома гражданской авиации Бодайбо, тип: Охранная зона транспорта, дата решения: 15.03.2021, номер решения: 36, наименование ОГВ/ОМСУ: Восточно-Сибирское межрегиональное территориальное управление воздушного транспорта Федерального агентства воздушного транспорта</p>		
Сведения о том, что земельный участок расположен в границах особой экономической зоны, территории опережающего социально-экономического развития, зоны территориального развития в Российской Федерации, игровой зоны:	данные отсутствуют		
Сведения о том, что земельный участок расположен в границах особо охраняемой природной территории, охотничьих угодий, лесничеств:	данные отсутствуют		
Сведения о результатах проведения государственного земельного надзора:	данные отсутствуют		



ДОКУМЕНТ ПОДПИСАН
ЭЛЕКТРОННОЙ ПОДПИСЬЮ

Сертификат: 64575127400433833109200328139839306360

Владелец: ФЕДЕРАЛЬНАЯ СЛУЖБА ГОСУДАРСТВЕННОЙ
РЕГИСТРАЦИИ, КАДАСТРА И КАРТОГРАФИИ
Действителен: с 17.05.2022 по 10.08.2023

полное наименование должности

инициалы, фамилия

Земельный участок			
вид объекта недвижимости			
Лист № 5 раздела 1	Всего листов раздела 1: 6	Всего разделов: 8	Всего листов выписки: 24
20.12.2022г. № КУВИ-001/2022-225488066			
Кадастровый номер:		38:22:000056:33	
Сведения о расположении земельного участка в границах территории, в отношении которой утвержден проект межевания территории:		данные отсутствуют	
Условный номер земельного участка:		данные отсутствуют	
Сведения о принятии акта и (или) заключении договора, предусматривающих предоставление в соответствии с земельным законодательством исполнительным органом государственным органом власти или органом местного самоуправления, находящегося в государственной или муниципальной собственности земельного участка для строительства наемного дома социального использования или наемного дома коммерческого использования:		данные отсутствуют	
Сведения о том, что земельный участок или земельные участки образованы на основании решения об изъятии земельного участка и (или) расположенного на нем объекта недвижимости для государственных или муниципальных нужд:		данные отсутствуют	
Сведения о том, что земельный участок образован из земель или земельного участка, государственная собственность на которые не разграничена:		данные отсутствуют	
Сведения о наличии земельного спора о местоположении границ земельных участков:		данные отсутствуют	
Статус записи об объекте недвижимости:		Сведения об объекте недвижимости имеют статус "актуальные, ранее учтенные"	
Особые отметки:		Сведения об ограничениях права на объект недвижимости, обременениях данного объекта, не зарегистрированных в реестре прав, ограничениях прав и обременениях недвижимого имущества: вид ограничения (обременения): прочие ограничения прав и обременения объекта недвижимости; срок действия не установлен; реквизиты документа-основания: директория "000056", Документы-основания, файл "000056" № ----. вид ограничения (обременения): прочие ограничения прав и обременения объекта недвижимости; срок действия не установлен; реквизиты документа-основания: директория "000056", Документы-основания, файл "000056" № ----. вид ограничения (обременения): прочие ограничения прав и обременения объекта недвижимости; срок действия не установлен; реквизиты документа-основания: директория "000056", Документы-основания, файл "000056" № ----. вид ограничения (обременения): ограничения прав на земельный участок, предусмотренные статьей 56 Земельного кодекса Российской Федерации; срок	



ДОКУМЕНТ ПОДПИСАН
ЭЛЕКТРОННОЙ ПОДПИСЬЮ

Сертификат: 64575127400433833109200328139839306360

Владелец: ФЕДЕРАЛЬНАЯ СЛУЖБА ГОСУДАРСТВЕННОЙ

РЕГИСТРАЦИИ, КАДАСТРА И КАРТОГРАФИИ

Действителен: с 17.05.2022 по 10.08.2023

полное наименование должности

инициалы, фамилия

Земельный участок			
вид объекта недвижимости			
Лист № 6 раздела 1	Всего листов раздела 1: 6	Всего разделов: 8	Всего листов выписки: 24
20.12.2022г. № КУВИ-001/2022-225488066			
Кадастровый номер:		38:22:000056:33	
		<p>действия: с 10.01.2022; реквизиты документа-основания: приказ «Об установлении приаэродромной территории аэродрома гражданской авиации Бодайбо» от 15.03.2021 № 36 выдан: Восточно-Сибирское межрегиональное территориальное управление воздушного транспорта Федерального агентства воздушного транспорта. вид ограничения (обременения): ограничения прав на земельный участок, предусмотренные статьей 56 Земельного кодекса Российской Федерации; срок действия: с 18.01.2022; реквизиты документа-основания: постановление "О порядке установления охранных зон объектов электросетевого хозяйства и особых условий использования земельных участков, расположенных в границах таких зон" от 24.02.2009 № 160 выдан: Правительство Российской Федерации. вид ограничения (обременения): ограничения прав на земельный участок, предусмотренные статьей 56 Земельного кодекса Российской Федерации; срок действия: с 23.01.2022; реквизиты документа-основания: приказ «Об установлении приаэродромной территории аэродрома гражданской авиации Бодайбо» от 15.03.2021 № 36 выдан: Восточно-Сибирское межрегиональное территориальное управление воздушного транспорта Федерального агентства воздушного транспорта . вид ограничения (обременения): ограничения прав на земельный участок, предусмотренные статьей 56 Земельного кодекса Российской Федерации; срок действия: с 26.01.2022; реквизиты документа-основания: приказ «Об установлении приаэродромной территории аэродрома гражданской авиации Бодайбо» от 15.03.2021 № 36 выдан: Восточно-Сибирское межрегиональное территориальное управление воздушного транспорта Федерального агентства воздушного транспорта . вид ограничения (обременения): ограничения прав на земельный участок, предусмотренные статьей 56 Земельного кодекса Российской Федерации; срок действия: с 27.01.2022; реквизиты документа-основания: приказ «Об установлении приаэродромной территории аэродрома гражданской авиации Бодайбо» от 15.03.2021 № 36 выдан: Восточно-Сибирское межрегиональное территориальное управление воздушного транспорта Федерального агентства воздушного транспорта . вид ограничения (обременения): ограничения прав на земельный участок, предусмотренные статьей 56 Земельного кодекса Российской Федерации; срок действия: с 01.02.2022; реквизиты документа-основания: приказ «Об установлении приаэродромной территории аэродрома гражданской авиации Бодайбо» от 15.03.2021 № 36 выдан: Восточно-Сибирское межрегиональное территориальное управление воздушного транспорта Федерального агентства воздушного транспорта .</p>	
Получатель выписки:		Рябцовская Анна Леонидовна	



ДОКУМЕНТ ПОДПИСАН
ЭЛЕКТРОННОЙ ПОДПИСЬЮ

Сертификат: 64575127400433833109200328139839306360

Владелец: ФЕДЕРАЛЬНАЯ СЛУЖБА ГОСУДАРСТВЕННОЙ
РЕГИСТРАЦИИ, КАДАСТРА И КАРТОГРАФИИ
Действителен: с 17.05.2022 по 10.08.2023

полное наименование должности

инициалы, фамилия

Выписка из Единого государственного реестра недвижимости об объекте недвижимости
Сведения о зарегистрированных правах

Земельный участок			
вид объекта недвижимости			
Лист № 1 раздела 2	Всего листов раздела 2: 2	Всего разделов: 8	Всего листов выписки: 24
20.12.2022г. № КУВИ-001/2022-225488066			
Кадастровый номер:		38:22:000056:33	
1	Правообладатель (правообладатели):	1.1	АКЦИОНЕРНОЕ ОБЩЕСТВО "ПОЛЮС ВЕРНИНСКОЕ", ИНН: 3802008546
2	Вид, номер, дата и время государственной регистрации права:	2.1	Собственность 38:22:000056:33-38/129/2020-2 08.06.2020 08:32:12
3	Сведения об осуществлении государственной регистрации сделки, права без необходимого в силу закона согласия третьего лица, органа:	3.1	данные отсутствуют
4	Ограничение прав и обременение объекта недвижимости:	не зарегистрировано	
5	Договоры участия в долевом строительстве:	не зарегистрировано	
6	Заявленные в судебном порядке права требования:	данные отсутствуют	
7	Сведения о возражении в отношении зарегистрированного права:	данные отсутствуют	
8	Сведения о наличии решения об изъятии объекта недвижимости для государственных и муниципальных нужд:	данные отсутствуют	
9	Сведения о невозможности государственной регистрации без личного участия правообладателя или его законного представителя:	данные отсутствуют	
10	Правопритязания и сведения о наличии поступивших, но не рассмотренных заявлений о проведении государственной регистрации права (перехода, прекращения права), ограничения права или обременения объекта недвижимости, сделки в отношении объекта недвижимости:	отсутствуют	



ДОКУМЕНТ ПОДПИСАН
ЭЛЕКТРОННОЙ ПОДПИСЬЮ

Сертификат: 64575127400433833109200328139839306360

Владелец: ФЕДЕРАЛЬНАЯ СЛУЖБА ГОСУДАРСТВЕННОЙ
РЕГИСТРАЦИИ, КАДАСТРА И КАРТОГРАФИИ
Действителен: с 17.05.2022 по 10.08.2023

полное наименование должности

инициалы, фамилия

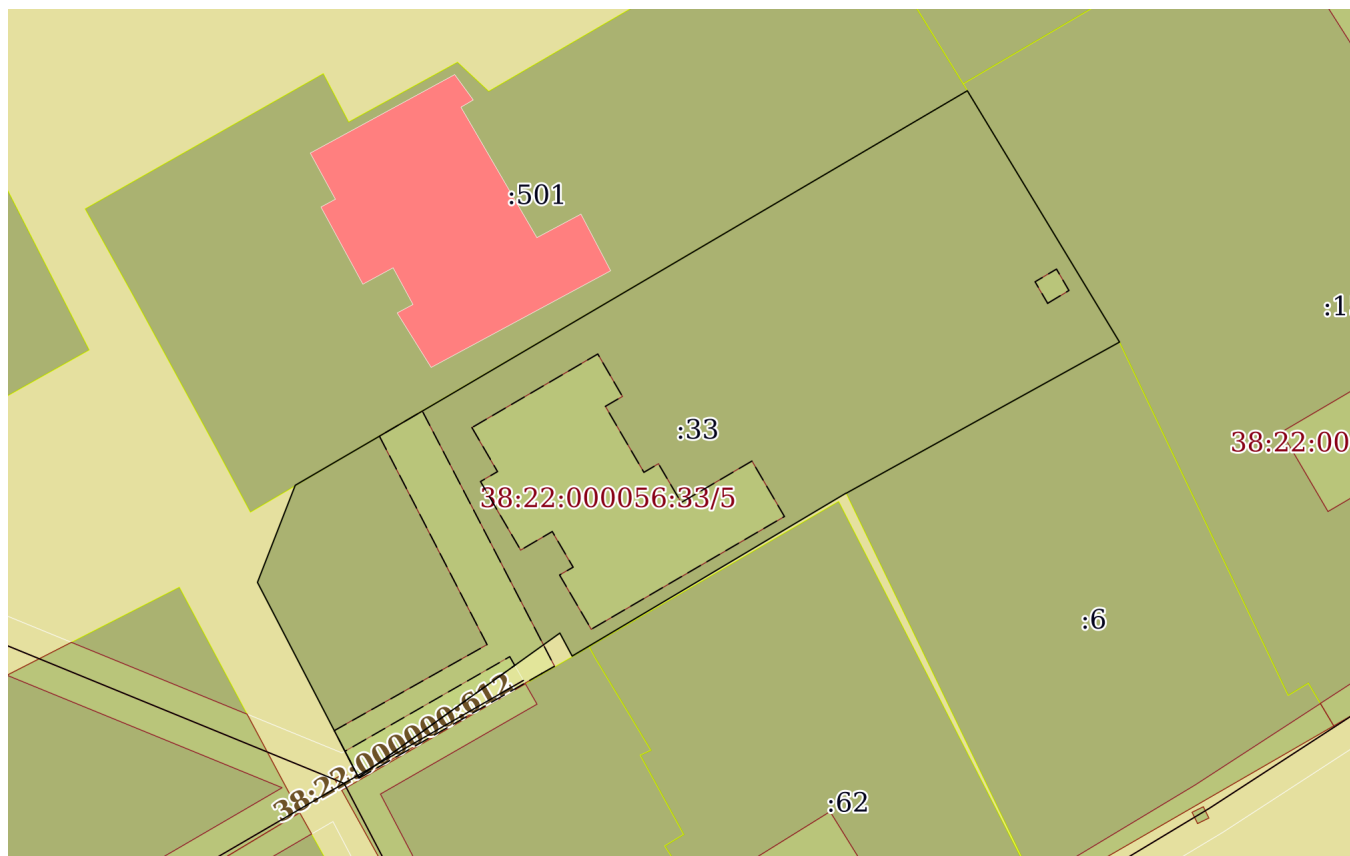
Земельный участок			
вид объекта недвижимости			
Лист № 2 раздела 2	Всего листов раздела 2: 2	Всего разделов: 8	Всего листов выписки: 24
20.12.2022г. № КУВИ-001/2022-225488066			
Кадастровый номер:		38:22:000056:33	
11	Сведения о невозможности государственной регистрации перехода, прекращения, ограничения права на земельный участок из земель сельскохозяйственного назначения:	данные отсутствуют	

полное наименование должности	 ДОКУМЕНТ ПОДПИСАН ЭЛЕКТРОННОЙ ПОДПИСЬЮ Сертификат: 64575127400433833109200328139839306360 Владелец: ФЕДЕРАЛЬНАЯ СЛУЖБА ГОСУДАРСТВЕННОЙ РЕГИСТРАЦИИ, КАДАСТРА И КАРТОГРАФИИ Действителен: с 17.05.2022 по 10.08.2023	инициалы, фамилия
-------------------------------	---	-------------------

Выписка из Единого государственного реестра недвижимости об объекте недвижимости
 Описание местоположения земельного участка

Земельный участок			
вид объекта недвижимости			
Лист № 1 раздела 3	Всего листов раздела 3: 1	Всего разделов: 8	Всего листов выписки: 24
20.12.2022г. № КУВИ-001/2022-225488066			
Кадастровый номер:		38:22:000056:33	

План (чертеж, схема) земельного участка



Масштаб 1:600

Условные обозначения:



ДОКУМЕНТ ПОДПИСАН
 ЭЛЕКТРОННОЙ ПОДПИСЬЮ

Сертификат: 64575127400433833109200328139839306360

Владелец: ФЕДЕРАЛЬНАЯ СЛУЖБА ГОСУДАРСТВЕННОЙ
 РЕГИСТРАЦИИ, КАДАСТРА И КАРТОГРАФИИ
 Действителен: с 17.05.2022 по 10.08.2023

полное наименование должности

инициалы, фамилия

Выписка из Единого государственного реестра недвижимости об объекте недвижимости

Описание местоположения земельного участка

Земельный участок			
вид объекта недвижимости			
Лист № 1 раздела 3.1	Всего листов раздела 3.1: 2	Всего разделов: 8	Всего листов выписки: 24
20.12.2022г. № КУВИ-001/2022-225488066			
Кадастровый номер:		38:22:000056:33	

Описание местоположения границ земельного участка							
№ п/п	Номер точки		Дирекционный угол	Горизонтальное проложение, м	Описание закрепления на местности	Кадастровые номера смежных участков	Сведения об адресах правообладателей смежных земельных участков
	начальная	конечная					
1	2	3	4	5	6	7	8
1	1.1.1	1.1.2	315°0.0'	0.01	данные отсутствуют	38:22:000056:6	PetrovaTA@polyus.com, 666904, Иркутская область, г. Бодайбо, ул. Мира, д. 2
2	1.1.2	1.1.3	239°13.0'	16.41	данные отсутствуют	данные отсутствуют	данные отсутствуют
3	1.1.3	1.1.4	239°16.9'	9.2	данные отсутствуют	данные отсутствуют	данные отсутствуют
4	1.1.4	1.1.5	331°50.8'	2.1	данные отсутствуют	данные отсутствуют	данные отсутствуют
5	1.1.4	1.1.4			данные отсутствуют	38:22:000056:17	nazarova5@mail.ru; nazarova5@mail.ru, Иркутская область, г. Бодайбо, ул. Урицкого, д. 99, кв. 1
6	1.1.5	1.1.6	234°21.3'	19.92	данные отсутствуют	данные отсутствуют	данные отсутствуют
7	1.1.6	1.1.7	332°35.3'	4.24	данные отсутствуют	данные отсутствуют	данные отсутствуют
8	1.1.7	1.1.8	332°36.9'	13.44	данные отсутствуют	данные отсутствуют	данные отсутствуют
9	1.1.8	1.1.9	21°16.1'	8.38	данные отсутствуют	данные отсутствуют	данные отсутствуют
10	1.1.9	1.1.10	59°44.3'	7.84	данные отсутствуют	38:22:000056:501	Иркутская область, г. Бодайбо, ул. Урицкого, д. 109; Иркутская область, г. Бодайбо, ул. Урицкого, д. 109
11	1.1.10	1.1.11	59°39.1'	4.0	данные отсутствуют	38:22:000056:501	Иркутская область, г. Бодайбо, ул. Урицкого, д. 109; Иркутская область, г. Бодайбо, ул. Урицкого, д. 109
12	1.1.11	1.1.12	59°37.7'	2.49	данные отсутствуют	38:22:000056:501	Иркутская область, г. Бодайбо, ул. Урицкого, д. 109; Иркутская область, г. Бодайбо, ул. Урицкого, д. 109
13	1.1.12	1.1.13	59°32.5'	48.35	данные отсутствуют	38:22:000056:501	Иркутская область, г. Бодайбо, ул. Урицкого, д. 109; Иркутская область, г. Бодайбо, ул. Урицкого, д. 109
14	1.1.13	1.1.14	148°48.7'	23.64	данные отсутствуют	38:22:000056:15	данные отсутствуют



ДОКУМЕНТ ПОДПИСАН
ЭЛЕКТРОННОЙ ПОДПИСЬЮ

Сертификат: 64575127400433833109200328139839306360

Владелец: ФЕДЕРАЛЬНАЯ СЛУЖБА ГОСУДАРСТВЕННОЙ

РЕГИСТРАЦИИ, КАДАСТРА И КАРТОГРАФИИ

Действителен: с 17.05.2022 по 10.08.2023

полное наименование должности

инициалы, фамилия

Земельный участок							
вид объекта недвижимости							
Лист № 2 раздела 3.1		Всего листов раздела 3.1: 2			Всего разделов: 8		Всего листов выписки: 24
20.12.2022г. № КУВИ-001/2022-225488066							
Кадастровый номер:				38:22:000056:33			
1	2	3	4	5	6	7	8
15	1.1.14	1.1.15	241°2.8`	25.12	данные отсутствуют	38:22:000056:6	PetrovaTA@polyus.com, 666904, Иркутская область, г. Бодайбо, ул. Мира, д. 2
16	1.1.15	1.1.1	243°26.1`	0.02	данные отсутствуют	38:22:000056:6	PetrovaTA@polyus.com, 666904, Иркутская область, г. Бодайбо, ул. Мира, д. 2

полное наименование должности	 <p>ДОКУМЕНТ ПОДПИСАН ЭЛЕКТРОННОЙ ПОДПИСЬЮ</p> <p>Сертификат: 64575127400433833109200328139839306360</p> <p>Владелец: ФЕДЕРАЛЬНАЯ СЛУЖБА ГОСУДАРСТВЕННОЙ РЕГИСТРАЦИИ, КАДАСТРА И КАРТОГРАФИИ</p> <p>Действителен: с 17.05.2022 по 10.08.2023</p>	инициалы, фамилия

Выписка из Единого государственного реестра недвижимости об объекте недвижимости

Описание местоположения земельного участка

Земельный участок			
вид объекта недвижимости			
Лист № 1 раздела 3.2	Всего листов раздела 3.2: 1	Всего разделов: 8	Всего листов выписки: 24
20.12.2022г. № КУВИ-001/2022-225488066			
Кадастровый номер:		38:22:000056:33	

Сведения о характерных точках границы земельного участка				
Система координат				
Номер точки	Координаты, м		Описание закрепления на местности	Средняя квадратичная погрешность определения координат характерных точек границ земельного участка, м
	X	Y		
1	2	3	4	5
1	1004577.43	7201581.82	-	-
2	1004577.44	7201581.81	-	-
3	1004569.04	7201567.71	-	-
4	1004564.34	7201559.8	-	-
5	1004566.19	7201558.81	-	-
6	1004554.58	7201542.62	-	-
7	1004558.34	7201540.67	-	-
8	1004570.27	7201534.49	-	-
9	1004578.08	7201537.53	-	-
10	1004582.03	7201544.3	-	-
11	1004584.05	7201547.75	-	-
12	1004585.31	7201549.9	-	-
13	1004609.82	7201591.58	-	-
14	1004589.6	7201603.82	-	-
15	1004577.44	7201581.84	-	-
1	1004577.43	7201581.82	-	-



ДОКУМЕНТ ПОДПИСАН
ЭЛЕКТРОННОЙ ПОДПИСЬЮ

Сертификат: 64575127400433833109200328139839306360

Владелец: ФЕДЕРАЛЬНАЯ СЛУЖБА ГОСУДАРСТВЕННОЙ
РЕГИСТРАЦИИ, КАДАСТРА И КАРТОГРАФИИ
Действителен: с 17.05.2022 по 10.08.2023

полное наименование должности

инициалы, фамилия

Выписка из Единого государственного реестра недвижимости об объекте недвижимости
Сведения о частях земельного участка

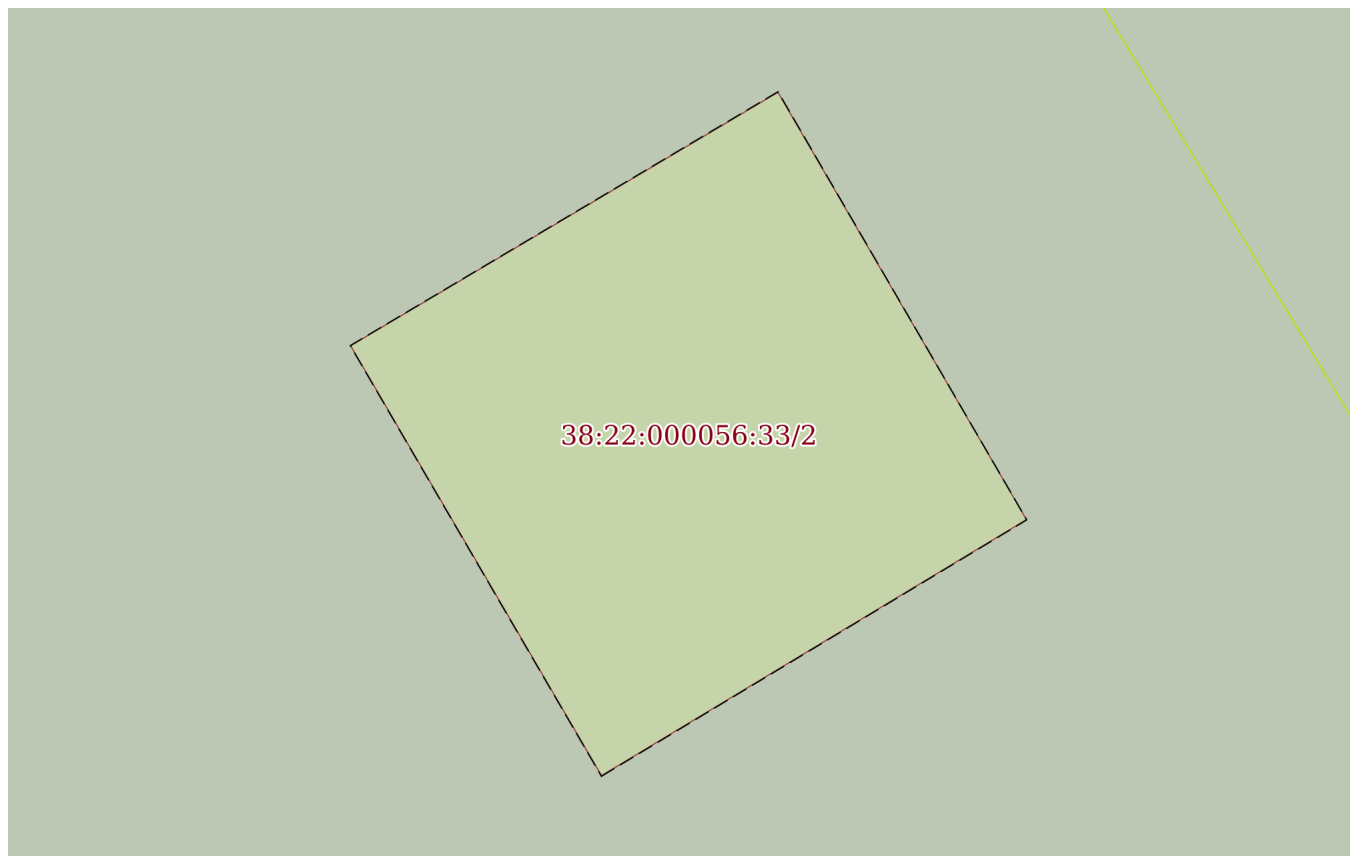
Земельный участок			
вид объекта недвижимости			

Лист № 1 раздела 4	Всего листов раздела 4: 4	Всего разделов: 8	Всего листов выписки: 24
--------------------	---------------------------	-------------------	--------------------------

20.12.2022г. № КУВИ-001/2022-225488066

Кадастровый номер: 38:22:000056:33

План (чертеж, схема) части земельного участка Учетный номер части: 38:22:000056:33/2



Масштаб 1:30 Условные обозначения:

полное наименование должности	 ДОКУМЕНТ ПОДПИСАН ЭЛЕКТРОННОЙ ПОДПИСЬЮ	инициалы, фамилия
	Сертификат: 64575127400433833109200328139839306360 Владелец: ФЕДЕРАЛЬНАЯ СЛУЖБА ГОСУДАРСТВЕННОЙ РЕГИСТРАЦИИ, КАДАСТРА И КАРТОГРАФИИ Действителен: с 17.05.2022 по 10.08.2023	

Земельный участок

вид объекта недвижимости

Лист № 2 раздела 4

Всего листов раздела 4: 4

Всего разделов: 8

Всего листов выписки: 24

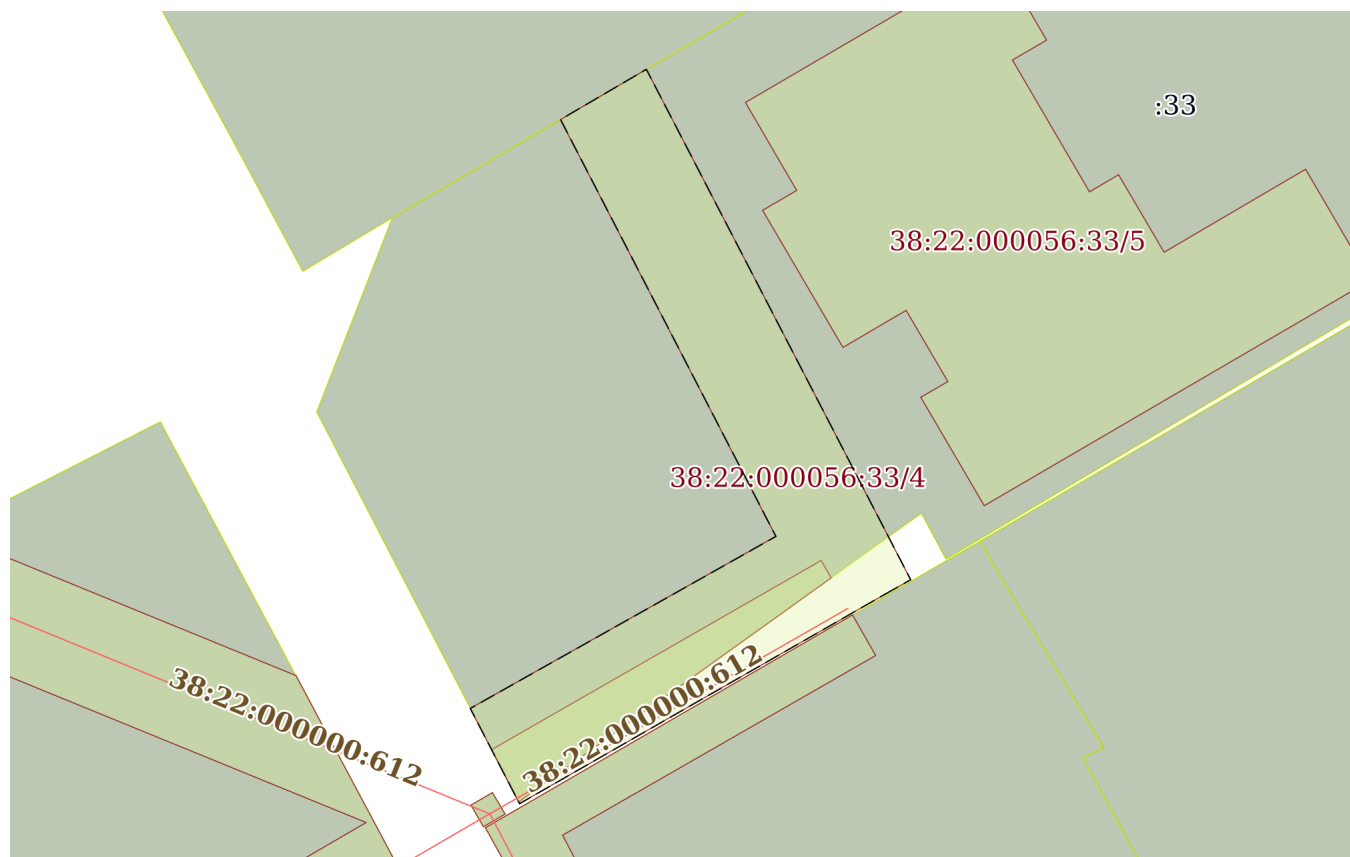
20.12.2022г. № КУВИ-001/2022-225488066

Кадастровый номер:

38:22:000056:33

План (чертеж, схема) части земельного участка

Учетный номер части: 38:22:000056:33/4



Масштаб 1:300

Условные обозначения:



ДОКУМЕНТ ПОДПИСАН
ЭЛЕКТРОННОЙ ПОДПИСЬЮ

Сертификат: 64575127400433833109200328139839306360

Владелец: ФЕДЕРАЛЬНАЯ СЛУЖБА ГОСУДАРСТВЕННОЙ
РЕГИСТРАЦИИ, КАДАСТРА И КАРТОГРАФИИ
Действителен: с 17.05.2022 по 10.08.2023

полное наименование должности

инициалы, фамилия

Земельный участок

вид объекта недвижимости

Лист № 3 раздела 4

Всего листов раздела 4: 4

Всего разделов: 8

Всего листов выписки: 24

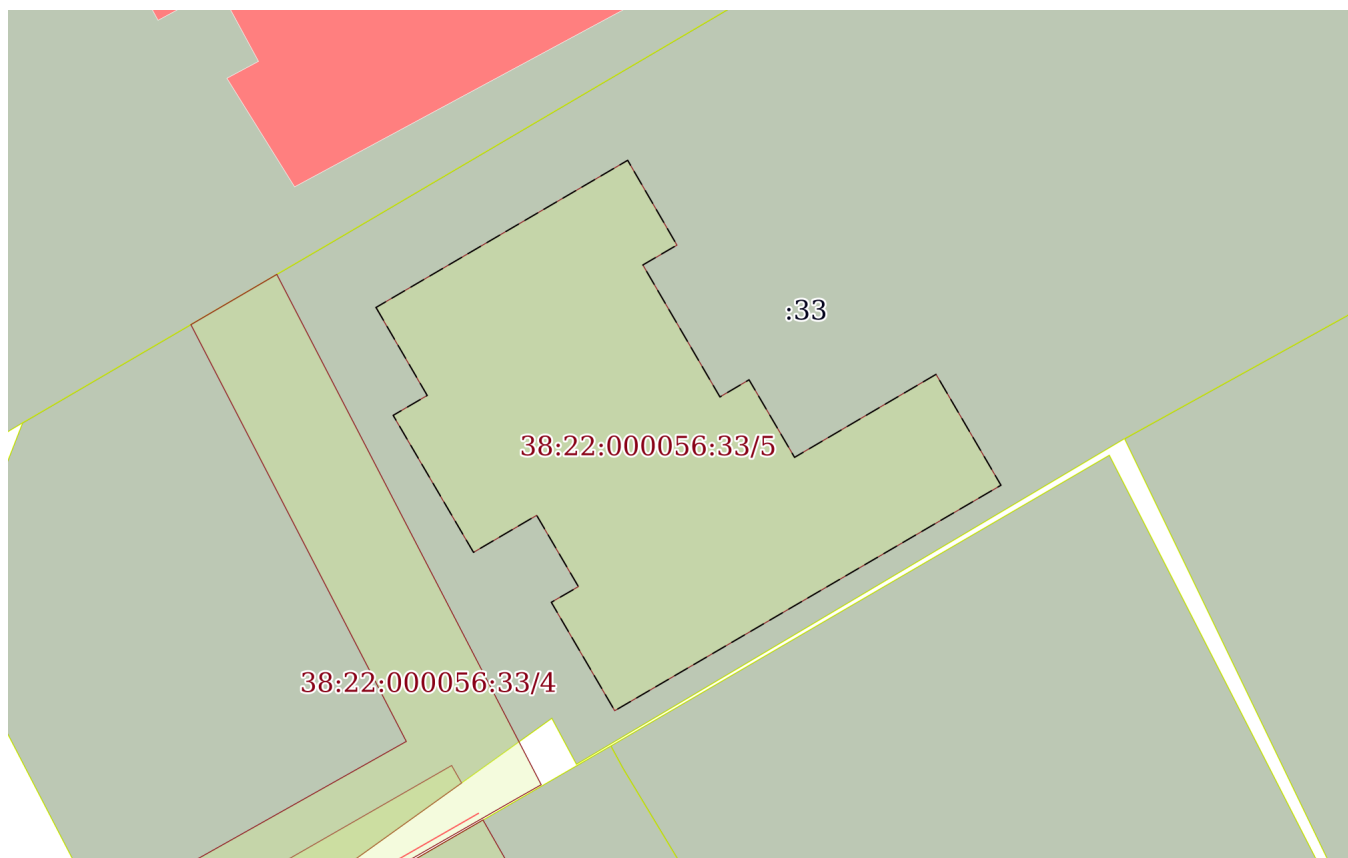
20.12.2022г. № КУВИ-001/2022-225488066

Кадастровый номер:

38:22:000056:33

План (чертеж, схема) части земельного участка

Учетный номер части: 38:22:000056:33/5



Масштаб 1:300

Условные обозначения:

ДОКУМЕНТ ПОДПИСАН
ЭЛЕКТРОННОЙ ПОДПИСЬЮ

Сертификат: 64575127400433833109200328139839306360

Владелец: ФЕДЕРАЛЬНАЯ СЛУЖБА ГОСУДАРСТВЕННОЙ
РЕГИСТРАЦИИ, КАДАСТРА И КАРТОГРАФИИ
Действителен: с 17.05.2022 по 10.08.2023

полное наименование должности

инициалы, фамилия

Земельный участок

вид объекта недвижимости

Лист № 4 раздела 4

Всего листов раздела 4: 4

Всего разделов: 8

Всего листов выписки: 24

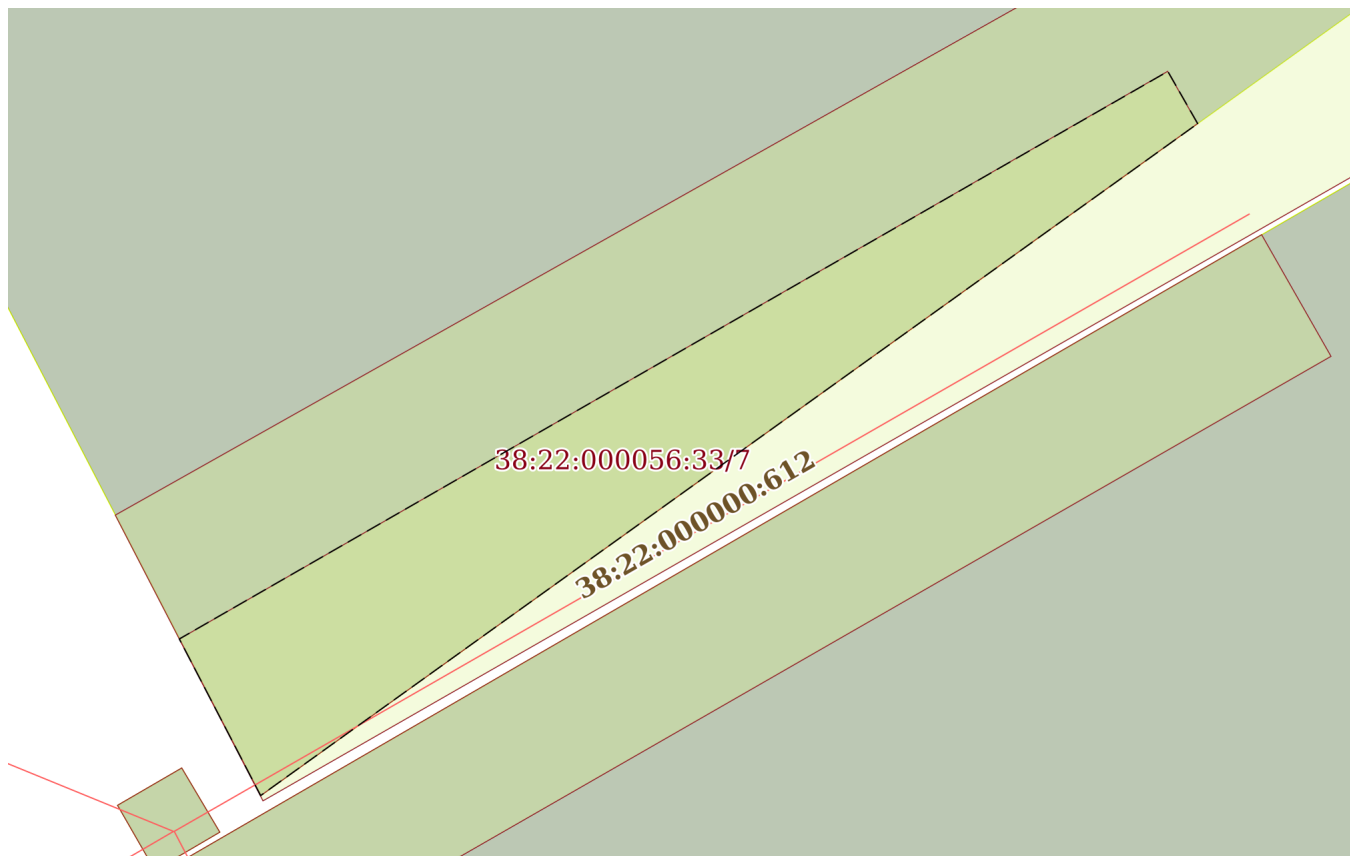
20.12.2022г. № КУВИ-001/2022-225488066

Кадастровый номер:

38:22:000056:33

План (чертеж, схема) части земельного участка

Учетный номер части: 38:22:000056:33/7



Масштаб 1:100

Условные обозначения:

ДОКУМЕНТ ПОДПИСАН
ЭЛЕКТРОННОЙ ПОДПИСЬЮ

Сертификат: 64575127400433833109200328139839306360

Владелец: ФЕДЕРАЛЬНАЯ СЛУЖБА ГОСУДАРСТВЕННОЙ
РЕГИСТРАЦИИ, КАДАСТРА И КАРТОГРАФИИ
Действителен: с 17.05.2022 по 10.08.2023

полное наименование должности

инициалы, фамилия

Выписка из Единого государственного реестра недвижимости об объекте недвижимости

Сведения о частях земельного участка

Земельный участок		
вид объекта недвижимости		
Лист № 1 раздела 4.1	Всего листов раздела 4.1: 4	Всего разделов: 8
Всего листов выписки: 24		
20.12.2022г. № КУВИ-001/2022-225488066		
Кадастровый номер:		38:22:000056:33
Учетный номер части	Площадь, м2	Содержание ограничения в использовании или ограничения права на объект недвижимости или обременения объекта недвижимости
1	2	3
38:22:000056:33/2	3.99	вид ограничения (обременения): прочие ограничения прав и обременения объекта недвижимости; Срок действия: не установлен; реквизиты документа-основания: директория "000056", Документы-основания, файл "000056" № ----; Содержание ограничения (обременения): опора электропередач
38:22:000056:33/4	152.62	вид ограничения (обременения): прочие ограничения прав и обременения объекта недвижимости; Срок действия: не установлен; реквизиты документа-основания: директория "000056", Документы-основания, файл "000056" № ----; Содержание ограничения (обременения): транзит теплотрассы
38:22:000056:33/5	248.4	вид ограничения (обременения): прочие ограничения прав и обременения объекта недвижимости; Срок действия: не установлен; реквизиты документа-основания: директория "000056", Документы-основания, файл "000056" № ----; Содержание ограничения (обременения): жилой дом
38:22:000056:33/7	24	вид ограничения (обременения): ограничения прав на земельный участок, предусмотренные статьей 56 Земельного кодекса Российской Федерации; Срок действия: не установлен; реквизиты документа-основания: постановление "О порядке установления охранных зон объектов электросетевого хозяйства и особых условий использования земельных участков, расположенных в границах таких зон" от 24.02.2009 № 160 выдан: Правительство Российской Федерации; Содержание ограничения (обременения): Ограничения установлены в соответствии с постановлением Правительства РФ О порядке установления охранных зон объектов электросетевого хозяйства и особых условий использования земельных участков, расположенных в границах таких зон № 160 от 24.02.2009 г.; Реестровый номер границы: 38:22-6.27; Вид объекта реестра границ: Зона с особыми условиями использования территории; Вид зоны по документу: Охранная зона объекта электросетевого хозяйства ЛЭП 0,4 кВ Бодайбо; Тип зоны: Охранная зона инженерных коммуникаций; Номер: 38:22-6.27
	Весь	вид ограничения (обременения): ограничения прав на земельный участок, предусмотренные статьей 56 Земельного кодекса Российской Федерации; Срок действия: не установлен; реквизиты документа-основания: приказ «Об установлении приаэродромной территории аэродрома гражданской авиации Бодайбо» от 15.03.2021 № 36 выдан: Восточно-Сибирское межрегиональное территориальное управление воздушного транспорта Федерального агентства воздушного транспорта; Содержание ограничения (обременения): В соответствии со статьей №47 Воздушного кодекса РФ, на основании Приказа ВОСТОЧНО-СИБИРСКОГО МЕЖРЕГИОНАЛЬНОГО ТЕРРИТОРИАЛЬНОГО УПРАВЛЕНИЯ ВОЗДУШНОГО ТРАНСПОРТА ФЕДЕРАЛЬНОГО АГЕНТСТВА



ДОКУМЕНТ ПОДПИСАН
ЭЛЕКТРОННОЙ ПОДПИСЬЮ

Сертификат: 64575127400433833109200328139839306360

Владелец: ФЕДЕРАЛЬНАЯ СЛУЖБА ГОСУДАРСТВЕННОЙ
РЕГИСТРАЦИИ, КАДАСТРА И КАРТОГРАФИИ
Действителен: с 17.05.2022 по 10.08.2023

полное наименование должности

инициалы, фамилия

Земельный участок			
вид объекта недвижимости			
Лист № 2 раздела 4.1	Всего листов раздела 4.1: 4	Всего разделов: 8	Всего листов выписки: 24

20.12.2022г. № КУВИ-001/2022-225488066

Кадастровый номер:

38:22:000056:33

	<p>ВОЗДУШНОГО ТРАНСПОРТА (ВС МТУ РОСАВИАЦИИ) Об установлении приаэродромной территории аэродрома гражданской авиации</p> <p>Бодайбо № 36 от 15.03.2021, на приаэродромной территории выделяются следующие подзоны, в которых устанавливаются ограничения использования объектов недвижимости и осуществления деятельности: 1) первая подзона, в которой запрещается размещать объекты, не предназначенные для организации и обслуживания воздушного движения и воздушных перевозок, обеспечения взлета, посадки, руления и стоянки воздушных судов; 2) вторая подзона, в которой запрещается размещать объекты, не предназначенные для обслуживания пассажиров и обработки багажа, грузов и почты, обслуживания воздушных судов, хранения авиационного топлива и заправки воздушных судов, обеспечения энергоснабжения, а также объекты, не относящиеся к инфраструктуре аэропорта; 3) третья подзона, в которой запрещается размещать объекты, высота которых превышает ограничения, установленные уполномоченным Правительством Российской Федерации федеральным органом исполнительной власти при установлении соответствующей приаэродромной территории; 4) четвертая подзона, в которой запрещается размещать объекты, создающие помехи в работе наземных объектов средств и систем обслуживания воздушного движения, навигации, посадки и связи, предназначенных для организации воздушного движения и расположенных вне первой подзоны; 5) пятая подзона, в которой запрещается размещать опасные производственные объекты, определенные Федеральным законом "О промышленной безопасности опасных производственных объектов", функционирование которых может повлиять на безопасность полетов воздушных судов; 6) шестая подзона, в которой запрещается размещать объекты, способствующие привлечению и массовому скоплению птиц; 7) седьмая подзона, в которой ввиду превышения уровня шумового, электромагнитного воздействий, концентраций загрязняющих веществ в атмосферном воздухе запрещается размещать объекты, виды которых в зависимости от их функционального назначения определяются уполномоченным Правительством Российской Федерации федеральным органом исполнительной власти при установлении соответствующей приаэродромной территории с учетом требований законодательства в области обеспечения санитарно-эпидемиологического благополучия населения, если иное не установлено федеральными законами.; Реестровый номер границы: 38:22-6.1677; Вид объекта реестра границ: Зона с особыми условиями использования территории; Вид зоны по документу: Приаэродромная территория аэродрома гражданской авиации Бодайбо; Тип зоны: Охранная зона транспорта</p>
Весь	<p>вид ограничения (обременения): ограничения прав на земельный участок, предусмотренные статьей 56 Земельного кодекса Российской Федерации; Срок действия: не установлен; реквизиты документа-основания: приказ «Об установлении приаэродромной территории аэродрома гражданской авиации Бодайбо» от 15.03.2021 № 36 выдан: Восточно-Сибирское межрегиональное территориальное управление воздушного транспорта Федерального агентства воздушного транспорта ; Содержание ограничения (обременения): В соответствии со статьей №47 Воздушного кодекса РФ, на основании Приказа ВОСТОЧНО-СИБИРСКОГО МЕЖРЕГИОНАЛЬНОГО ТЕРРИТОРИАЛЬНОГО УПРАВЛЕНИЯ ВОЗДУШНОГО ТРАНСПОРТА ФЕДЕРАЛЬНОГО АГЕНТСТВА</p>



ДОКУМЕНТ ПОДПИСАН
ЭЛЕКТРОННОЙ ПОДПИСЬЮ

Сертификат: 64575127400433833109200328139839306360

Владелец: ФЕДЕРАЛЬНАЯ СЛУЖБА ГОСУДАРСТВЕННОЙ
РЕГИСТРАЦИИ, КАДАСТРА И КАРТОГРАФИИ
Действителен: с 17.05.2022 по 10.08.2023

полное наименование должности

инициалы, фамилия

Земельный участок			
вид объекта недвижимости			
Лист № 3 раздела 4.1	Всего листов раздела 4.1: 4	Всего разделов: 8	Всего листов выписки: 24

20.12.2022г. № КУВИ-001/2022-225488066

Кадастровый номер:

38:22:000056:33

		<p>ВОЗДУШНОГО ТРАНСПОРТА (ВС МТУ РОСАВИАЦИИ) Об установлении приаэродромной территории аэродрома гражданской авиации</p> <p>Бодайбо № 36 от 15.03.2021, на приаэродромной территории выделяются следующие подзоны, в которых устанавливаются ограничения использования объектов недвижимости и осуществления деятельности: третья подзона, в которой запрещается размещать объекты, высота которых превышает ограничения, установленные уполномоченным Правительством Российской Федерации федеральным органом исполнительной власти при установлении соответствующей приаэродромной территории; Реестровый номер границы: 38:22-6.1684; Вид объекта реестра границ: Зона с особыми условиями использования территории; Вид зоны по документу: Третья подзона приаэродромной территории аэродрома гражданской авиации Бодайбо; Тип зоны: Охранная зона транспорта</p>
Весь		<p>вид ограничения (обременения): ограничения прав на земельный участок, предусмотренные статьей 56 Земельного кодекса Российской Федерации; Срок действия: не установлен; реквизиты документа-основания: приказ «Об установлении приаэродромной территории аэродрома гражданской авиации Бодайбо» от 15.03.2021 № 36 выдан: Восточно-Сибирское межрегиональное территориальное управление воздушного транспорта Федерального агентства воздушного транспорта ; Содержание ограничения (обременения): В соответствии со статьей №47 Воздушного кодекса РФ, на основании Приказа ВОСТОЧНО-СИБИРСКОГО МЕЖРЕГИОНАЛЬНОГО ТЕРРИТОРИАЛЬНОГО УПРАВЛЕНИЯ ВОЗДУШНОГО ТРАНСПОРТА ФЕДЕРАЛЬНОГО АГЕНТСТВА</p> <p>ВОЗДУШНОГО ТРАНСПОРТА (ВС МТУ РОСАВИАЦИИ) Об установлении приаэродромной территории аэродрома гражданской авиации</p> <p>Бодайбо № 36 от 15.03.2021, на приаэродромной территории выделяются следующие подзоны, в которых устанавливаются ограничения использования объектов недвижимости и осуществления деятельности: четвертая подзона, в которой запрещается размещать объекты, создающие помехи в работе наземных объектов средств и систем обслуживания воздушного движения, навигации, посадки и связи, предназначенных для организации воздушного движения и расположенных вне первой подзоны; Реестровый номер границы: 38:22-6.1680; Вид объекта реестра границ: Зона с особыми условиями использования территории; Вид зоны по документу: Четвертая подзона приаэродромной территории аэродрома гражданской авиации Бодайбо; Тип зоны: Охранная зона транспорта</p>
Весь		<p>вид ограничения (обременения): ограничения прав на земельный участок, предусмотренные статьей 56 Земельного кодекса Российской Федерации; Срок действия: не установлен; реквизиты документа-основания: приказ «Об установлении приаэродромной территории аэродрома гражданской авиации Бодайбо» от 15.03.2021 № 36 выдан: Восточно-Сибирское межрегиональное территориальное управление воздушного транспорта Федерального агентства воздушного транспорта ; Содержание ограничения (обременения): В соответствии со статьей №47 Воздушного кодекса РФ, на основании Приказа ВОСТОЧНО-СИБИРСКОГО МЕЖРЕГИОНАЛЬНОГО ТЕРРИТОРИАЛЬНОГО УПРАВЛЕНИЯ ВОЗДУШНОГО ТРАНСПОРТА ФЕДЕРАЛЬНОГО АГЕНТСТВА</p>



ДОКУМЕНТ ПОДПИСАН
ЭЛЕКТРОННОЙ ПОДПИСЬЮ

Сертификат: 64575127400433833109200328139839306360

Владелец: ФЕДЕРАЛЬНАЯ СЛУЖБА ГОСУДАРСТВЕННОЙ

РЕГИСТРАЦИИ, КАДАСТРА И КАРТОГРАФИИ

Действителен: с 17.05.2022 по 10.08.2023

полное наименование должности

инициалы, фамилия

Земельный участок			
вид объекта недвижимости			
Лист № 4 раздела 4.1	Всего листов раздела 4.1: 4	Всего разделов: 8	Всего листов выписки: 24
20.12.2022г. № КУВИ-001/2022-225488066			
Кадастровый номер:		38:22:000056:33	
		<p>ВОЗДУШНОГО ТРАНСПОРТА (ВС МТУ РОСАВИАЦИИ) Об установлении приаэродромной территории аэродрома гражданской авиации</p> <p>Бодайбо № 36 от 15.03.2021, на приаэродромной территории выделяются следующие подзоны, в которых устанавливаются ограничения использования объектов недвижимости и осуществления деятельности: пятая подзона, в которой запрещается размещать опасные производственные объекты, определенные Федеральным законом "О промышленной безопасности опасных производственных объектов", функционирование которых может повлиять на безопасность полетов воздушных судов; Реестровый номер границы: 38:22-6.1681; Вид объекта реестра границ: Зона с особыми условиями использования территории; Вид зоны по документу: Пятая подзона приаэродромной территории аэродрома гражданской авиации Бодайбо; Тип зоны: Охранная зона транспорта</p>	
	Весь	<p>вид ограничения (обременения): ограничения прав на земельный участок, предусмотренные статьей 56 Земельного кодекса Российской Федерации; Срок действия: не установлен; реквизиты документа-основания: приказ «Об установлении приаэродромной территории аэродрома гражданской авиации Бодайбо» от 15.03.2021 № 36 выдан: Восточно-Сибирское межрегиональное территориальное управление воздушного транспорта Федерального агентства воздушного транспорта ; Содержание ограничения (обременения): В соответствии со статьей №47 Воздушного кодекса РФ, на основании Приказа ВОСТОЧНО-СИБИРСКОГО МЕЖРЕГИОНАЛЬНОГО ТЕРРИТОРИАЛЬНОГО УПРАВЛЕНИЯ ВОЗДУШНОГО ТРАНСПОРТА ФЕДЕРАЛЬНОГО АГЕНТСТВА ВОЗДУШНОГО ТРАНСПОРТА (ВС МТУ РОСАВИАЦИИ) Об установлении приаэродромной территории аэродрома гражданской авиации Бодайбо № 36 от 15.03.2021, на приаэродромной территории выделяются следующие подзоны, в которых устанавливаются ограничения использования объектов недвижимости и осуществления деятельности: шестая подзона, в которой запрещается размещать объекты, способствующие привлечению и массовому скоплению птиц; Реестровый номер границы: 38:22-6.1682; Вид объекта реестра границ: Зона с особыми условиями использования территории; Вид зоны по документу: Шестая подзона приаэродромной территории аэродрома гражданской авиации Бодайбо; Тип зоны: Охранная зона транспорта</p>	

	<p>ДОКУМЕНТ ПОДПИСАН ЭЛЕКТРОННОЙ ПОДПИСЬЮ</p>	
Сертификат: 64575127400433833109200328139839306360	Владелец: ФЕДЕРАЛЬНАЯ СЛУЖБА ГОСУДАРСТВЕННОЙ РЕГИСТРАЦИИ, КАДАСТРА И КАРТОГРАФИИ	
Действителен: с 17.05.2022 по 10.08.2023		инициалы, фамилия
полное наименование должности		

Выписка из Единого государственного реестра недвижимости об объекте недвижимости

Сведения о частях земельного участка

Земельный участок			
вид объекта недвижимости			
Лист № 1 раздела 4.2	Всего листов раздела 4.2: 4	Всего разделов: 8	Всего листов выписки: 24
20.12.2022г. № КУВИ-001/2022-225488066			
Кадастровый номер:		38:22:000056:33	

Сведения о характерных точках границы части (частей) земельного участка				
Учетный номер части: 38:22:000056:33/2				
Система координат МСК-38, зона 7				
Номер точки	Координаты, м		Описание закрепления на местности	Средняя квадратичная погрешность определения координат характерных точек границ земельного участка, м
	X	Y		
1	2	3	4	5
1	1004592.72	7201598.04	-	-
2	1004594.45	7201597.03	-	-
3	1004595.47	7201598.75	-	-
4	1004593.75	7201599.75	-	-
1	1004592.72	7201598.04	-	-



ДОКУМЕНТ ПОДПИСАН
ЭЛЕКТРОННОЙ ПОДПИСЬЮ

Сертификат: 64575127400433833109200328139839306360

Владелец: ФЕДЕРАЛЬНАЯ СЛУЖБА ГОСУДАРСТВЕННОЙ
РЕГИСТРАЦИИ, КАДАСТРА И КАРТОГРАФИИ
Действителен: с 17.05.2022 по 10.08.2023

полное наименование должности

инициалы, фамилия

Земельный участок			
вид объекта недвижимости			
Лист № 2 раздела 4.2	Всего листов раздела 4.2: 4	Всего разделов: 8	Всего листов выписки: 24

20.12.2022г. № КУВИ-001/2022-225488066

Кадастровый номер: 38:22:000056:33

Сведения о характерных точках границы части (частей) земельного участка
Учетный номер части: 38:22:000056:33/4

Система координат				
Номер точки	Координаты, м		Описание закрепления на местности	Средняя квадратичная погрешность определения координат характерных точек границ земельного участка, м
	X	Y		
1	2	3	4	5
1	1004562.93	7201557.34	-	-
2	1004562.53	7201556.64	-	-
3	1004554.51	7201542.65	-	-
4	1004558.34	7201540.67	-	-
5	1004565.26	7201552.96	-	-
6	1004582.03	7201544.3	-	-
7	1004584.05	7201547.75	-	-
8	1004563.52	7201558.38	-	-
1	1004562.93	7201557.34	-	-



ДОКУМЕНТ ПОДПИСАН
ЭЛЕКТРОННОЙ ПОДПИСЬЮ

Сертификат: 64575127400433833109200328139839306360

Владелец: ФЕДЕРАЛЬНАЯ СЛУЖБА ГОСУДАРСТВЕННОЙ

РЕГИСТРАЦИИ, КАДАСТРА И КАРТОГРАФИИ

Действителен: с 17.05.2022 по 10.08.2023

полное наименование должности

инициалы, фамилия

Земельный участок

вид объекта недвижимости

Лист № 3 раздела 4.2

Всего листов раздела 4.2: 4

Всего разделов: 8

Всего листов выписки: 24

20.12.2022г. № КУВИ-001/2022-225488066

Кадастровый номер:

38:22:000056:33

Сведения о характерных точках границы части (частей) земельного участка

Учетный номер части: 38:22:000056:33/5

Система координат МСК-38, зона 7

Номер точки	Координаты, м		Описание закрепления на местности	Средняя квадратичная погрешность определения координат характерных точек границ земельного участка, м
	X	Y		
1	2	3	4	5
1	1004582.72	7201551.74	-	-
2	1004588.64	7201561.86	-	-
3	1004585.23	7201563.84	-	-
4	1004584.43	7201562.47	-	-
5	1004579.12	7201565.57	-	-
6	1004579.81	7201566.74	-	-
7	1004576.69	7201568.57	-	-
8	1004580.03	7201574.26	-	-
9	1004575.57	7201576.87	-	-
10	1004566.5	7201561.34	-	-
11	1004570.86	7201558.79	-	-
12	1004571.49	7201559.88	-	-
13	1004574.36	7201558.2	-	-
14	1004572.87	7201555.66	-	-
15	1004578.38	7201552.43	-	-
16	1004579.18	7201553.8	-	-
1	1004582.72	7201551.74	-	-



ДОКУМЕНТ ПОДПИСАН
ЭЛЕКТРОННОЙ ПОДПИСЬЮ

Сертификат: 64575127400433833109200328139839306360

Владелец: ФЕДЕРАЛЬНАЯ СЛУЖБА ГОСУДАРСТВЕННОЙ

РЕГИСТРАЦИИ, КАДАСТРА И КАРТОГРАФИИ

Действителен: с 17.05.2022 по 10.08.2023

полное наименование должности

инициалы, фамилия

Земельный участок				
вид объекта недвижимости				
Лист № 4 раздела 4.2		Всего листов раздела 4.2: 4		Всего разделов: 8
20.12.2022г. № КУВИ-001/2022-225488066				
Кадастровый номер:			38:22:000056:33	
Сведения о характерных точках границы части (частей) земельного участка				
Учетный номер части: 38:22:000056:33/7				
Система координат				
Номер точки	Координаты, м		Описание закрепления на местности	Средняя квадратичная погрешность определения координат характерных точек границ земельного участка, м
	X	Y		
1	2	3	4	5
1	1004563.59	7201555.18	-	-
2	1004554.58	7201542.62	-	-
3	1004556.68	7201541.53	-	-
4	1004564.29	7201554.78	-	-
1	1004563.59	7201555.18	-	-



ДОКУМЕНТ ПОДПИСАН
ЭЛЕКТРОННОЙ ПОДПИСЬЮ

Сертификат: 64575127400433833109200328139839306360

Владелец: ФЕДЕРАЛЬНАЯ СЛУЖБА ГОСУДАРСТВЕННОЙ
РЕГИСТРАЦИИ, КАДАСТРА И КАРТОГРАФИИ
Действителен: с 17.05.2022 по 10.08.2023

полное наименование должности

инициалы, фамилия