



ООО «ЦЕНТР СУДЕБНОЙ ЭКСПЕРТИЗЫ»
454014, г. Челябинск, ул. Ворошилова, д. 35, оф. 3-1
8 (800) 550-10-92 | www.cse7.ru | e-mail: expertall@mail.ru
ОГРН 1117447014354 ИНН 7447197991 КПП 745101001
р/с 40702810938130000049 в Филиале «Екатеринбургский» АО
«АЛЬФАБАНК» г. Екатеринбург, БИК 046577964, к/с 30101810100000000964



Утверждаю, директор

Шуховцев К.В.
31.12.2023 г.

Выписка из отчета №3112233153

об оценке рыночной стоимости

Объект оценки: Земельный участок: адрес: Пермский край, р-н Кунгурский, д. Беркутово, ул. Парковая, 33 б, общая площадь: 1056 кв.м, категория земель: земли населенных пунктов, разрешенное использование: для ведения личного подсобного хозяйства, кадастровый номер: 59:24:2650101:1328.
Дата оценки: 31.12.2023 г.

Общая информация

Заказчик	♦ Сергиенко Светлана Данисовна
Правообладатель	♦ Ахунзянов Фатим Хакимзянович
Особенности проведения осмотра	♦ Осмотр не производился, фотоматериалы предоставлены заказчиком.
Исполнитель	♦ ООО «Центр Судебной Экспертизы» <ul style="list-style-type: none">• ОГРН 1117447014354, ИНН 7447197991• Адрес регистрации: 454048, г. Челябинск, ул. Яблочкина, д. 3, пом. 1, каб. 2• Адрес для корреспонденции: 454014, г. Челябинск, ул. Ворошилова, д. 35, оф. 3-1• Полис страхования ответственности юридического лица при осуществлении оценочной деятельности №231900-035-000020 сроком действия с 29.09.2023 по 28.09.2024 г., ПАО "САК "ЭНЕРГОГАРАНТ" на сумму 50 000 000 рублей.• ООО «Центр Судебной Экспертизы» подтверждает полное соблюдение принципов независимости, установленных ст. 16 Федерального закона от 29.07.1998 N 135-ФЗ «Об оценочной деятельности в Российской Федерации» (в действующей редакции).• ООО «Центр Судебной Экспертизы» подтверждает, что не имеет имущественного интереса в объекте оценки и (или) не является аффилированным лицом заказчика.• Размер денежного вознаграждения за проведение оценки объекта оценки не зависит от итоговой величины стоимости объекта оценки, указанной в настоящей выписке из отчета об оценке.
Оценщик	♦ Шуховцев Кирилл Вячеславович <ul style="list-style-type: none">• Саморегулируемая организация Ассоциация "Межрегиональный союз оценщиков" 344022, г. Ростов-на-Дону, ул. Максима Горького, д.245/26 этаж 6 офис 606, тел: +7 (863) 299-42-29. Свидетельство о членстве №1538 от 20.12.2022 г.• Полис страхования ответственности оценщика при осуществлении оценочной деятельности №231900-035-000025 сроком действия с 01.12.2023 по 30.11.2024 г., ПАО "САК "ЭНЕРГОГАРАНТ" на сумму 5 000 000 рублей.• Высшее техническое образование, окончил Челябинскую



	<p>государственную агроинженерную академию, квалификация – инженер.</p> <ul style="list-style-type: none"> • Высшее юридическое, окончил Южно-Уральский государственный университет, квалификация – бакалавр. • Диплом о профессиональной переподготовке 743100168174 от 30.04.2020 г., выдан ФГБОУ ВО "Челябинский государственный университет" 08.10.2020 г. • Стаж работы в оценочной деятельности 7 лет. • Квалификационный аттестат в области оценочной деятельности по направлению «Оценка движимого имущества» № 034549-2 сроком действия с 11.11.2022 по 11.11.2025 г. • Квалификационный аттестат в области оценочной деятельности по направлению «Оценка недвижимости» № 034548-1 сроком действия с 11.11.2022 по 11.11.2025 г. • Диплом о профессиональной переподготовке по направлению «Судебная оценочная экспертиза», выдан ЧОУ ДПО "Открытая академия профессионального образования", 2023 год, эксперт-оценщик. • Сертификат соответствия судебного эксперта » НИИ СЭИС № РОСС RU.32147.04БРЕ0.01.21969 по направлению «Судебная оценочная экспертиза». • Настоящим оценщик Шуховцев Кирилл Вячеславович подтверждает полное соблюдение принципов независимости, установленных ст. 16 Федерального закона от 29.07.1998 N 135-ФЗ «Об оценочной деятельности в Российской Федерации», при осуществлении оценочной деятельности и составлении настоящей выписки. • Оценщик Шуховцев Кирилл Вячеславович не является учредителем, собственником, акционером, должностным лицом или работником юридического лица - заказчика, лицом, имеющим имущественный интерес в объекте исследования. Оценщик не состоит с указанными лицами в близком родстве или свойстве. • Оценщик Шуховцев Кирилл Вячеславович не имеет в отношении объекта исследования вещных или обязательственных прав вне договора и не является участником (членом) или кредитором юридического лица – заказчика, равно как и заказчик не является кредитором или страховщиком оценщика. • Размер оплаты оценщику за проведение оценки объекта оценки не зависит от итоговой величины стоимости объекта оценки, указанной в настоящей выписке из отчета об оценке.
--	--

Основные факты и выводы

Объект оценки	◆	Наименование параметра	Значение параметра
		Земельный участок	
		адрес	Пермский край, р-н Кунгурский, д. Беркутово, ул. Парковая, 33 б
		общая площадь	1056 кв.м
		категория земель	земли населенных пунктов
		разрешенное использование	для ведения личного подсобного хозяйства
		кадастровый номер	59:24:2650101:1328
Дата оценки	◆	31.12.2023 г.	
Результаты оценки, полученные при использовании:	◆	– доходного подхода: не применялся – сравнительного подхода: 250 821,12 руб. – затратного подхода: не применялся	
Согласование результатов	◆	Не требуется в связи с использованием только одного подхода к оценке	
Итоговая величина рыночной стоимости объекта оценки на	◆	250 821,12 руб. (двести пятьдесят тысяч восемьсот двадцать один рубль двенадцать копеек)	



дату оценки	
-------------	--

Таким образом, рыночная стоимость объекта оценки на 31.12.2023 г. составляет:

250 821,12 руб.

(двести пятьдесят тысяч восемьсот двадцать один рубль двенадцать копеек)

Оценщик:  Шуховцев Кирилл Вячеславович





Приложение. Расчетная таблица.

Земельный участок					
Описание объекта оценки	Земельный участок: адрес: Пермский край, р-н Кунгурский, д. Беркутово, ул. Парковая, 33 б, общая площадь: 1056 кв.м, категория земель: земли населенных пунктов, разрешенное использование: для ведения личного подсобного хозяйства, кадастровый номер: 59:24:2650101:1328.				
Параметры и корректировки	Объект оценки	Объект аналог №1	Объект аналог №2	Объект аналог №3	Объект аналог №4
Информация о предложениях объектов-аналогов					
Дата предложения	Дата оценки: 31.12.2023 г.	31.12.2023 г.	31.12.2023 г.	31.12.2023 г.	31.12.2023 г.
Ссылка на объявление:		https://www.avito.ru/kungur/zemelnye_uchastki/uchastok_12_sot_izhs_2755674148	https://perm.domclick.ru/card/sale__lot__1514235310	https://www.avito.ru/kungur/zemelnye_uchastki/uchastok_8_sot_izhs_2938707888	https://perm.domclick.ru/card/sale__lot__1961899254
Цена предложения, руб.:		300 000,00	330 000,00	200 000,00	400 000,00
Параметры, используемые в описании объекта оценки					
Параметр: адрес	Пермский край, р-н Кунгурский, д. Беркутово, ул. Парковая, 33 б	Пермский край, Кунгурский р-н, Кунгур, п.Кирова, ул. Жемчужная	Пермский край, Кунгурский муниципальный округ, село Филипповка, Нагорная улица	Пермский край, Кунгурский муниципальный округ, с. Филипповка	Пермский край, Кунгурский муниципальный округ, село Филипповка, Нагорная улица
Параметр: общая площадь, кв.м	1056	1200	1350	800	1300
Параметр: категория земель	земли населенных пунктов	земли населенных пунктов	земли населенных пунктов	земли населенных пунктов	земли населенных пунктов
Параметр: разрешенное использование	ЛПХ	для ведения личного подсобного хозяйства	для ведения личного подсобного хозяйства	для ведения личного подсобного хозяйства	для ведения личного подсобного хозяйства
Корректировки					
Корректировка на уторговывание, %:		9,70	9,70	9,70	9,70
Цена после уторговывания, руб.:		270 900,00	297 990,00	180 600,00	361 200,00
Удельные единицы по параметру общая площадь, кв.м	1056	1200	1350	800	1300
Цена за удельную единицу, руб.:		225,75	220,73	225,75	277,85
Средняя стоимость удельной единицы, руб.:					237,52
Стоимость объекта после сравнения с аналогами, руб.:					250 821,12
Результаты оценки, полученные с использованием сравнительного подхода, руб.:					250 821,12





Выписка из отчета. Фототаблица.




Фото №1. Общий вид участка



СВИДЕТЕЛЬСТВО

О ГОСУДАРСТВЕННОЙ РЕГИСТРАЦИИ ПРАВА

Управление Федеральной службы государственной регистрации,
кадастра и картографии по Пермскому краю

Дата выдачи:

"26" июня 2013 года

Документы-основания: • Договор купли-продажи от 08.05.1998, удостоверил нотариус Кунгурского нотариального округа Пермской области Блинова Р.А. 08.05.1998, реестровый номер 1540

• Свидетельство на право собственности на землю от 29.12.1998 серия РФ-ХИХ №0040260, выдавший орган: Кунгурский райкомзем

Субъект (субъекты) права: Ахунзянов Фатим Хакимзянович, дата рождения 23.11.1961, место рождения: пос.Шамары Шалинского района Свердловской области, гражданство Российская Федерация, пол: мужской, паспорт гражданина Российской Федерации: серия 57 07 № 004893, выдан 20.12.2006 УВД г.Кунгура и Кунгурского района Пермского края, код подразделения 592-026; адрес постоянного места жительства: Россия, Пермский край, Кунгурский район, д.Беркутово, ул.Парковая, д.33

Вид права: Собственность

Объект права: Земельный участок, категория земель: земли населенных пунктов, разрешенное использование: личное подсобное хозяйство, общая площадь 1 056 кв. м адрес (местонахождение) объекта: Пермский край, Кунгурский район, д.Беркутово, ул.Парковая

Кадастровый (или условный) номер: 59:24:2650101:1328

Существующие ограничения (обременения) права: не зарегистрировано
о чем в Едином государственном реестре прав на недвижимое имущество и сделок с ним "26" июня 2013 года сделана запись регистрации № 59-59-09/047/2013-096

Регистратор

Стерлягова Л. А.

М.П.

(подпись)

59-БГ 899768



**ПОЛИС N 231900-035-000020
ОБЯЗАТЕЛЬНОГО СТРАХОВАНИЯ ОТВЕТСТВЕННОСТИ ЮРИДИЧЕСКОГО ЛИЦА,
ЗАКЛЮЧИВШЕГО С ЗАКАЗЧИКОМ ДОГОВОР НА ПРОВЕДЕНИЕ ОЦЕНКИ**

Страхователь: ООО «Центр Судебной Экспертизы»
Адрес: г. Челябинск, ул. Яблочкина, д. 3, пом. 1, оф. 2
Банковские реквизиты:
 ИНН 7447197991
 КПП 745101001
 ОКПО 30981700
 р/счет 40702810938130000049 в Филиал «Екатеринбургский» АО «Альфа-банк»
 к/счет 30101810100000000964
 БИК 046577964

Объектом страхования по договору обязательного страхования ответственности юридического лица, заключившего с заказчиком договор на проведение оценки, являются имущественные интересы, связанные с риском ответственности за нарушение договора на проведение оценки и за причинение вреда имуществу третьих лиц в результате нарушения Закона, федеральных стандартов оценки, иных нормативных правовых актов Российской Федерации в области оценочной деятельности, стандартов и правил оценочной деятельности.

Страховым случаем по договору обязательного страхования ответственности юридического лица, заключившего с заказчиком договор на проведение оценки, является установленный вступившим в законную силу решением арбитражного суда или признанный страховщиком факт причинения юридическим лицом, заключившим с заказчиком договор на проведение оценки, вреда заказчику в результате нарушения договора на проведение оценки или имуществу третьих лиц в результате нарушения Закона, федеральных стандартов оценки, иных нормативных правовых актов Российской Федерации в области оценочной деятельности, стандартов и правил оценочной деятельности.

Выгодоприобретатели: заказчик по договору на проведение оценки и/или третья лица, которым причинен ущерб Страхователем при осуществлении последним оценочной деятельности.

Страховая сумма, руб.	Страховой тариф, %	Страховая премия, руб.
50 000 000,00	0,056	28 000,00

Порядок и сроки уплаты страховой премии: одновременно, в течение 3 банковских дней с момента подписания договора.

Форма уплаты страховой премии: путем перечисления денежных средств на р/счет.

Настоящий Полис удостоверяет факт заключения договора N 231900-035-000020 от «12» сентября 2023 г. обязательного страхования ответственности юридического лица, заключившего с заказчиком договор на проведение оценки.

Настоящий Полис действует с «29» сентября 2023 г. по «28» сентября 2024 г.
 Настоящий Полис страхования вступает в силу в 00 часов дня, следующего за днем поступления страховой премии в полном размере на расчетный счет Страховщика.

Неотъемлемой частью настоящего Полиса является:
 Договор N 231900-035-000020 от «12» сентября 2023 г. обязательного страхования ответственности юридического лица, заключившего с заказчиком договор на проведение оценки.

<p>СТРАХОВЩИК:</p>  <p>М.П. _____ /А.Р. Мамедова/</p>	<p>СТРАХОВАТЕЛЬ:</p>  <p>М.П. _____ /К.В. Шухопцев/</p>
---	--

для «12» сентября «12» сентября 2023 г.




Диплом оценщика



Свидетельство СРО оценщика



Квалификационный аттестат. Оценка недвижимости



Квалификационный аттестат. Оценка движимого имущества



Диплом эксперта-оценщика



Диплом эксперта-техника



Сертификат соответствия судебного эксперта



Сертификат соответствия судебного эксперта



ПОЛИС N 231900-035-000025
ОБЯЗАТЕЛЬНОГО СТРАХОВАНИЯ ОТВЕТСТВЕННОСТИ ОЦЕНЩИКА

Страхователь: Шухоцев Кирилл Вячеславович
Адрес: 454000, г. Челябинск, ул. Западная, д. 49
Паспорт: 7512 № 0604090
Выдан: Отделом УФМС России по Челябинской области в Центральном р-не г. Челябинска, дата выдачи: 07.05.2012 г., код подразделения: 740-058

Диплом о профессиональной переподготовке № 743100168174
Дата выдачи: 30.04.2020 г.
Выдан (ком): ФГБОУ ВО «ЧелГУ»

Объектом страхования по договору обязательного страхования ответственности оценщика при осуществлении оценочной деятельности являются имущественные интересы, связанные с риском ответственности оценщика по обязательствам, возникающим вследствие причинения ущерба заказчику, заключившему договор за проведение оценки, и (или) третьим лицам.

Страховым случаем по договору обязательного страхования ответственности оценщиков является установленный установленным в законоу силу решением арбитражного суда или признанный страховщиком факт причинения ущерба заказчику и/или третьим лицам действиями (бездействиями) оценщика в результате нарушения требований федеральных стандартов оценки, стандартов и правил оценочной деятельности, установленных саморегулируемой организацией оценщиков, членом которой является оценщик на момент причинения ущерба.

Выгоды/приобретатели: заказчик по договору на проведение оценки и/или третьи лица, которым причинен ущерб Страхователем при осуществлении оценочной деятельности.

Страховая сумма, руб.	Страховой тариф, %	Страховая премия, руб.
5 000 000,00	0,08	4 000,00

Порядок и сроки уплаты страховой премии: одновременно, в течение 3 банковских дней с момента подписания договора.
Форма уплаты страховой премии: путем перечисления денежных средств на р/счет.

Настоящий Полис удостоверяет факт заключения договора N 231900-035-000025 от 22.11.2023 г. обязательного страхования ответственности оценщика.

Настоящий Полис действует с 01 декабря 2023г. по 30 ноября 2024г.
Настоящий Полис страхования вступает в силу в 90 часов дня, следующего за днем поступления страховой премии в полном размере на расчетный счет Страховщика.

Неотъемлемой частью настоящего Полиса является:
Договор N 231900-035-000025 от 22.11.2023 г. обязательного страхования ответственности оценщика.

СТРАХОВЩИК:	СТРАХОВАТЕЛЬ:
 /А.Р. Мамедова/ М.П. Дата выдачи полиса: 22 ноября 2023 г.	 /К.В. Шухоцев/

Полис страхования ответственности оценщика



Для бизнеса Карьера в Авито Помощь Каталоги Польза



Мои объявления Галина Разместить объявление

Avito Все категории Поиск по объявлениям Найти Пермский край

Главная > Недвижимость > Земельные участки > Купить > Поселений (ИЖС)

Участок 12 сот. (ИЖС)

Добавить в избранное Сравнить Добавить заметку



300 000 ₽
25 000 ₽ за сотку
или предложите свою цену

8 912 980-52-20

Написать сообщение
Отвечает за несколько часов

Спросите у продавца


Здравствуйте!

Ещё продаёте? Торг уместен?
Когда можно посмотреть?

Сергей
Частное лицо
На Авито с марта 2018
Документы проверены
Экоклад: -8,42 тонны CO₂

Сообщения

Объект-аналог №1

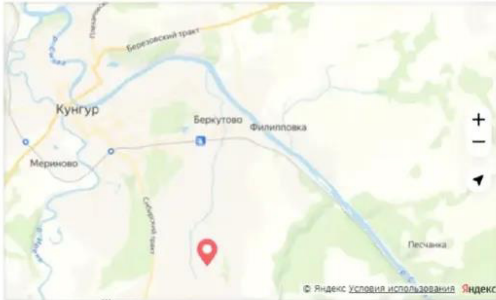


Об участке

Площадь: 12 сот.

Расположение

Пермский край, Кунгурский муниципальный округ, Кунгур [Скрыть карту](#)



Описание

Земельный участок на п.Кирова, ул. Жемчужная. Кадастровый номер:

300 000 ₽
25 000 ₽ за сотку
или предложите свою цену

8 912 980-52-20

Написать сообщение
Отвечает за несколько часов

Спросите у продавца

Здравствуйте!

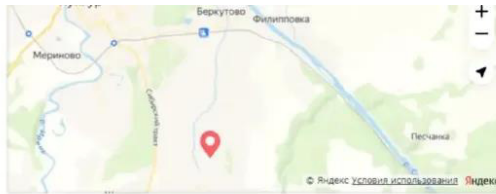
Ещё продаёте? Торг уместен?
Когда можно посмотреть?

Сергей
Частное лицо
На Авито с марта 2018
Документы проверены
Экоклад: -8,42 тонны CO₂

7 объявлений пользователя
Подписаться на продавца

Сообщения

Объект-аналог №1



25 000 Р за сотку
или предложите свою цену

8 912 980-52-20

Написать сообщение

Отвечает за несколько часов

Спросите у продавца

Здравствуйте!

Ещё продёте?

Торг уместен?

Когда можно посмотреть?

Сергей

Частное лицо

На Авито с марта 2018

Документы проверены

Экоклад: -8.42 тонн CO₂

7 объявлений пользователя

Подписаться на продавца

Описание

Земельный участок на п.Кирова, ул. Жемчужная. Кадастровый номер: 59-08-3101003-232. Очень живописное место. Все соседние дома новой застройки. Имеется возможность к подключению всех коммуникаций: электричество, центральный водопровод, газ. Городская прописка. На соседнем участке слева начались строительные работы.

№ 2755674148 · 15 декабря в 18:51 · 1365 просмотров (+0 сегодня)

Пожаловаться

Похожие объявления

Строительство домов и коттеджей

Разместить объявление · Объявления · Помощь · Безопасность · Реклама на сайте · О компании · Карьера · Авито Журнал · Блог · Авито Плюс · Мобильное приложение

Авито — сайт объявлений России. © ООО «КЕХ ЕКспертиза» 2007-2025. Правила Авито · Политика конфиденциальности · Отказываемся от услуг на Авито, мы принимаем оплату Авито использует различные технологии

Сообщения

Объект-аналог №1

Пермь · Партнерам

Разместить объявление · Войти или зарегистрироваться

Домклик · Покупка · Аренда · Новостройки · Построить дом · Ипотека · Услуги · Журнал · Риелторы

Продаётся участок, 13.5 сот., ИЖС

330 000 Р

24 444 Р/сот.

ДП Дмитрий Пьянкоф

3 объявления

На Домклик 3 года 11 мес.

Звоните продавцу, СМС и сообщения в мессенджерах не будут доставлены

+7 (965) 578-69-77

Поделиться · Избранное

13.5 сот. ИЖС

Площадь Тип участка

Пермский край, Кунгурский муниципальный округ, село Филипповка, Нагорная улица

Обновлено 23 декабря · 152

Ипотека Сбербанка от 15,9% · Каталог проектов домов

Объект-аналог №2



Ипотека Сбербанка от 15,9%
Рассчитайте свою ипотеку

Каталог проектов домов
Постройте дом с проверенной компанией

Продаётся участок, 13.5 сот., ИЖС
330 000 Р
24 444 Р/сот.
ДП Дмитрий Пьянкоф
3 объявления
На Домклик 3 года 11 мес.
Звоните продавцу, СМС и сообщения в мессенджерах не будут доставлены
+7 (965) 578-69-77

Описание
Продаётся земельный участок, ровный, правильной геометрической формы в живописном месте с.Филиповка, назначение земель ЛПХ, коммуникации по границе участка.

Об участке
Площадь участка 13.5 сот. Тип участка ИЖС
Тип сделки Свободная продажа

Коммуникации и удобства
Электричество ✓ Газ ✓
Канализация ✓

Купите в ипотеку со скидкой
Вся сделка – онлайн. Понадобится всего один визит в банк

Объект-аналог №2

Для бизнеса Карьера в Авито Помощь Каталоги Польза

Мои объявления Галина Разместить объявление

Avito Все категории Поиск по объявлениям Найти Пермский край

Главная > Недвижимость > Земельные участки > Купить > Поселений (ИЖС)


Участок 8 сот. (ИЖС) **200 000 Р**
25 000 Р за сотку

Добавить в избранное Сравнить Добавить заметку

8 982 482-53-25

Алексей
Частное лицо
На Авито с марта 2023

Подписаться на продавца



Сообщения

Объект-аналог №3



200 000 ₽

25 000 ₽ за сотку

Об участке

Площадь: 8 сот.

Расстояние до центра города: 6 км

8 982 482-53-25

Расположение

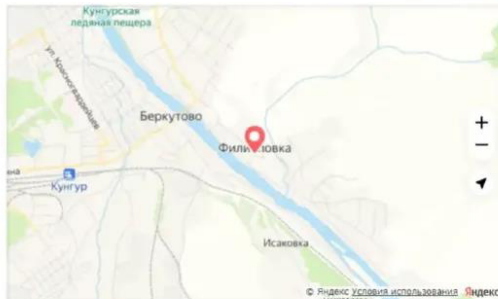
Пермский край, Кунгурский муниципальный округ, с. Филипповка [Скрыть карту](#)

Алексей

Частное лицо
На Авито с марта 2023



[Подписаться на продавца](#)

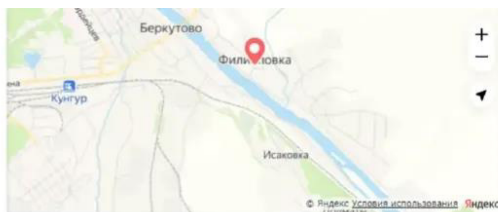


Описание

Прдам земельный участок в красивом и перспективном месте вокруг идёт

[Сообщения](#)

Объект-аналог №3



200 000 ₽

25 000 ₽ за сотку

8 982 482-53-25

Описание

Прдам земельный участок в красивом и перспективном месте вокруг идёт активная застройка в шаговой доступности магазин автобусная остановка пляж. Удобное тихое место для постройки своего дома земля в собственности кадастровый номер участка 59:24:2640101:3682

Алексей

Частное лицо
На Авито с марта 2023



[Подписаться на продавца](#)

№ 2938707888 - 17 декабря в 17:47 - 1972 просмотра (+5 сегодня)

[Пожаловаться](#)

[Похожие объявления](#)

[Строительство домов и коттеджей](#)

[Сообщения](#)

Объект-аналог №3



Пермь | Партнерам | Разместить объявление | Войти или зарегистрироваться

Домклик | Покупка | Аренда | Новостройки | Построить дом | Ипотека | Услуги | Журнал | Риелторы

Подсказка: кликнуть на карте на любой участок или дом, чтобы проверить права собственности и обременения

13 сот. | ИЖС | Площадь | Тип участка

Пермский край, Кунгурский муниципальный округ, село Филипповка, Нагорная улица

Обновлено 14 декабря

Продаётся участок, 13 сот., ИЖС
400 000 Р
30 769 Р/сот.
Хочу скидку! →

Вера Мальгина
2 объявления
На Домклик 1 мес.
Центр недвижимости

Можно позвонить или написать в чате, СМС и сообщения в мессенджерах не будут доставлены

+7 (966) 790-09-37

Написать

Спросите у продавца

Напечатать сообщение

Ещё актуально? | Торг уместен?

Подходит под ипотеку?

Когда могу посмотреть?

Ипотека Сбербанка от 15,9% | Каталог проектов домов

Объект-аналог №4

Ипотека Сбербанка от 15,9% | Каталог проектов домов

Продаётся участок, 13 сот., ИЖС
400 000 Р
30 769 Р/сот.
Хочу скидку! →

Вера Мальгина
2 объявления
На Домклик 1 мес.
Центр недвижимости

Можно позвонить или написать в чате, СМС и сообщения в мессенджерах не будут доставлены

+7 (966) 790-09-37

Написать

Спросите у продавца

Напечатать сообщение

Ещё актуально? | Торг уместен?

Подходит под ипотеку?

Когда могу посмотреть?

Поделиться | Избранное

Описание
хороший круглогодичный подъезд

Об участке
Площадь участка: 13 сот. | Тип участка: ИЖС
Тип сделки: Свободная продажа | Несовременные собственники: Нет

Коммуникации и удобства
Электричество | Газ

Купите в ипотеку онлайн
Понадобится всего один визит в банк

-0.3% Покупка на Домклик
Скидка недоступна. Как получить

Объект-аналог №4