




ООО «ЦЕНТР СУДЕБНОЙ ЭКСПЕРТИЗЫ»
454014, г. Челябинск, ул. Ворошилова, д. 35, оф. 3-1
8 (800) 550-10-92 | www.cse7.ru | e-mail: expertall@mail.ru
ОГРН 1117447014354 ИНН 7447197991 КПП 745101001
р/с 40702810938130000049 в Филиале «Екатеринбургский» АО
«АЛЬФАБАНК» г. Екатеринбург, БИК 046577964, к/с 30101810100000000964



Утверждаю, директор


Шуховцев К.В.
15.03.2024 г.

Выписка из отчета № 1503241613

об оценке рыночной стоимости
Объект оценки: земельный участок, расположенный по адресу:
Республика Крым, Красногвардейский р-н, Петровский с/с".
Общая площадь: 20 195,00 кв.м.
Дата оценки: 15.03.2024 г.

Общая информация

Заказчик	♦ Кайзер Оксана Викторовна член Ассоциация арбитражных управляющих "Меркурий" (ИНН: 744844918952, рег. номер 22340).
Особенности проведения осмотра	♦ Осмотр не производился. Земельный участок принят в расчёт как свободный от построек.
Исполнитель	♦ ООО «Центр Судебной Экспертизы» <ul style="list-style-type: none">• ОГРН 1117447014354, ИНН 7447197991• Адрес регистрации: 454048, г. Челябинск, ул. Яблочкина, д. 3, пом. 1, каб. 2• Адрес для корреспонденции: 454014, г. Челябинск, ул. Ворошилова, д. 35, оф. 3-1• Полис страхования ответственности юридического лица при осуществлении оценочной деятельности №231900-035-000020 сроком действия с 29.09.2023 по 28.09.2024 г., ПАО "САК "ЭНЕРГОГАРАНТ" на сумму 50 000 000 рублей.• ООО «Центр Судебной Экспертизы» подтверждает полное соблюдение принципов независимости, установленных ст. 16 Федерального закона от 29.07.1998 N 135-ФЗ «Об оценочной деятельности в Российской Федерации» (в действующей редакции).• ООО «Центр Судебной Экспертизы» подтверждает, что не имеет имущественного интереса в объекте оценки и (или) не является аффилированным лицом заказчика.• Размер денежного вознаграждения за проведение оценки объекта оценки не зависит от итоговой величины стоимости объекта оценки, указанной в настоящей выписке из отчета об оценке.
Оценщик	♦ Шуховцев Кирилл Вячеславович <ul style="list-style-type: none">• Саморегулируемая организация Ассоциация "Межрегиональный союз оценщиков" 344022, г. Ростов-на-Дону, ул. Максима Горького, д.245/26 этаж 6 офис 606, тел: +7 (863) 299-42-29. Свидетельство о членстве №1538 от 20.12.2022 г.• Высшее техническое образование, окончил Челябинскую государственную агроинженерную академию, квалификация – инженер.• Высшее юридическое, окончил Южно-Уральский государственный университет, квалификация – бакалавр.



	<ul style="list-style-type: none"> • Диплом о профессиональной переподготовке 743100168174 от 30.04.2020 г., выдан ФГБОУ ВО "Челябинский государственный университет" 08.10.2020 г. • Стаж работы в оценочной деятельности 7 лет. • Квалификационный аттестат в области оценочной деятельности по направлению «Оценка движимого имущества» № 034549-2 сроком действия с 11.11.2022 по 11.11.2025 г. • Квалификационный аттестат в области оценочной деятельности по направлению «Оценка недвижимости» № 034548-1 сроком действия с 11.11.2022 по 11.11.2025 г. • Диплом о профессиональной переподготовке по направлению «Судебная оценочная экспертиза», выдан ЧОУ ДПО "Открытая академия профессионального образования", 2023 год, эксперт-оценщик. • Сертификат соответствия судебного эксперта » НИИ СЭИС № РОСС RU.32147.04БРЕ0.01.21969 по направлению «Судебная оценочная экспертиза». • Настоящим оценщик Шуховцев Кирилл Вячеславович подтверждает полное соблюдение принципов независимости, установленных ст. 16 Федерального закона от 29.07.1998 N 135-ФЗ «Об оценочной деятельности в Российской Федерации», при осуществлении оценочной деятельности и составлении настоящей выписки. • Оценщик Шуховцев Кирилл Вячеславович не является учредителем, собственником, акционером, должностным лицом или работником юридического лица - заказчика, лицом, имеющим имущественный интерес в объекте исследования. Оценщик не состоит с указанными лицами в близком родстве или свойстве. • Оценщик Шуховцев Кирилл Вячеславович не имеет в отношении объекта исследования вещных или обязательственных прав вне договора и не является участником (членом) или кредитором юридического лица – заказчика, равно как и заказчик не является кредитором или страховщиком оценщика. • Размер оплаты оценщику за проведение оценки объекта оценки не зависит от итоговой величины стоимости объекта оценки, указанной в настоящей выписке из отчета об оценке.
--	--

Основные факты и выводы


Объект оценки	◆	Наименование параметра	Значение параметра
		Земельный участок	
		адрес	Республика Крым, Красногвардейский р-н, Петровский с/с
		общая площадь	20 195,00 кв.м.
		категория земель	земли сельскохозяйственного назначения
		разрешенное использование	сельскохозяйственное производство
		кадастровый номер	90:05:160901:197
		обременения/ограничения	Аренда № 90:05:160901:197-91/022/2021-2 от 07.04.2021
		вид права	собственность
Дата оценки	◆	15.03.2024 г.	
Результаты оценки, полученные при использовании:	◆	– доходного подхода: не применялся – сравнительного подхода: 278 000,00 руб. – затратного подхода: не применялся	
Согласование результатов	◆	Не требуется в связи с использованием только одного подхода к оценке	



Таким образом, рыночная стоимость земельного участка площадью 20 195,00 кв.м. на дату 15.03.2024 г. составляет:

278 000,00 (Двести семьдесят восемь тысяч) рублей.

Оценщик:  Шуховцев Кирилл Вячеславович





Приложение. Расчетная таблица.

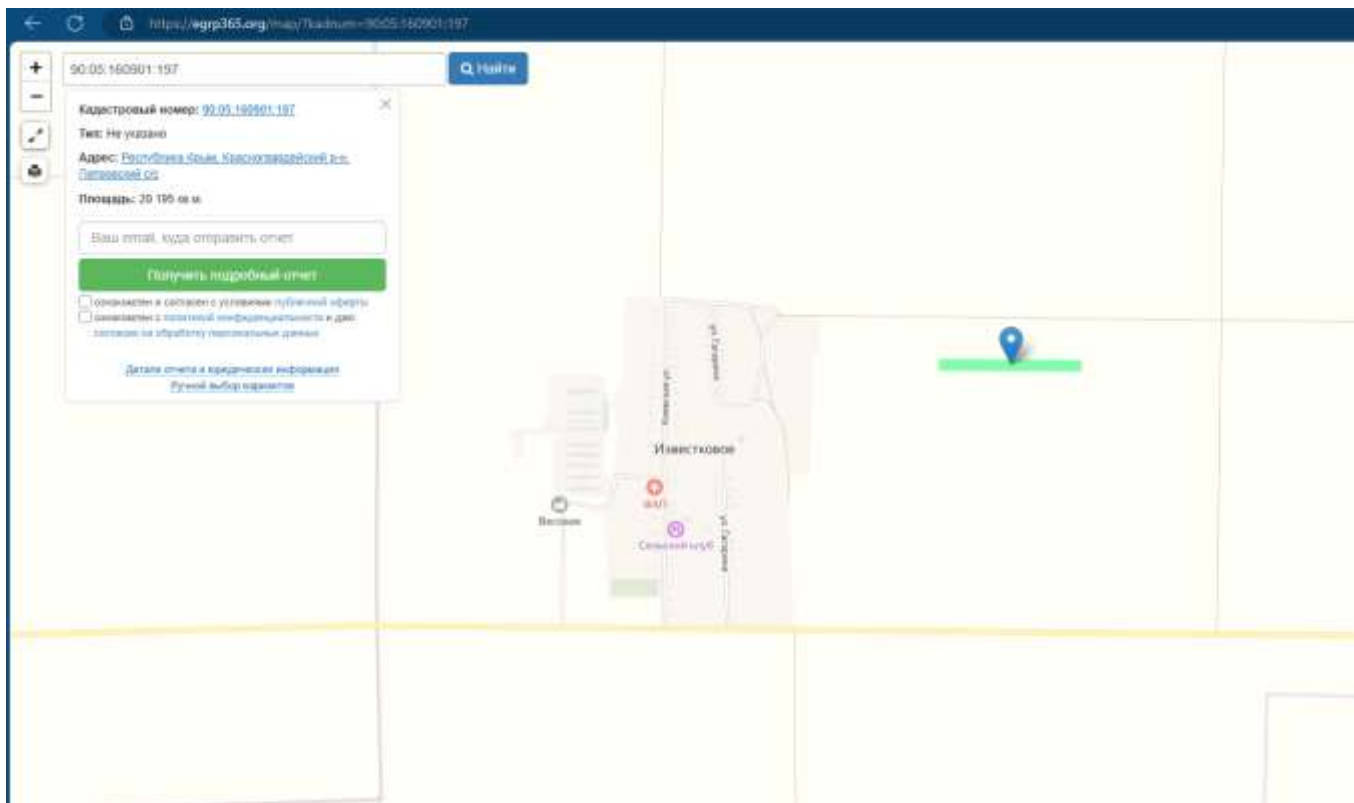
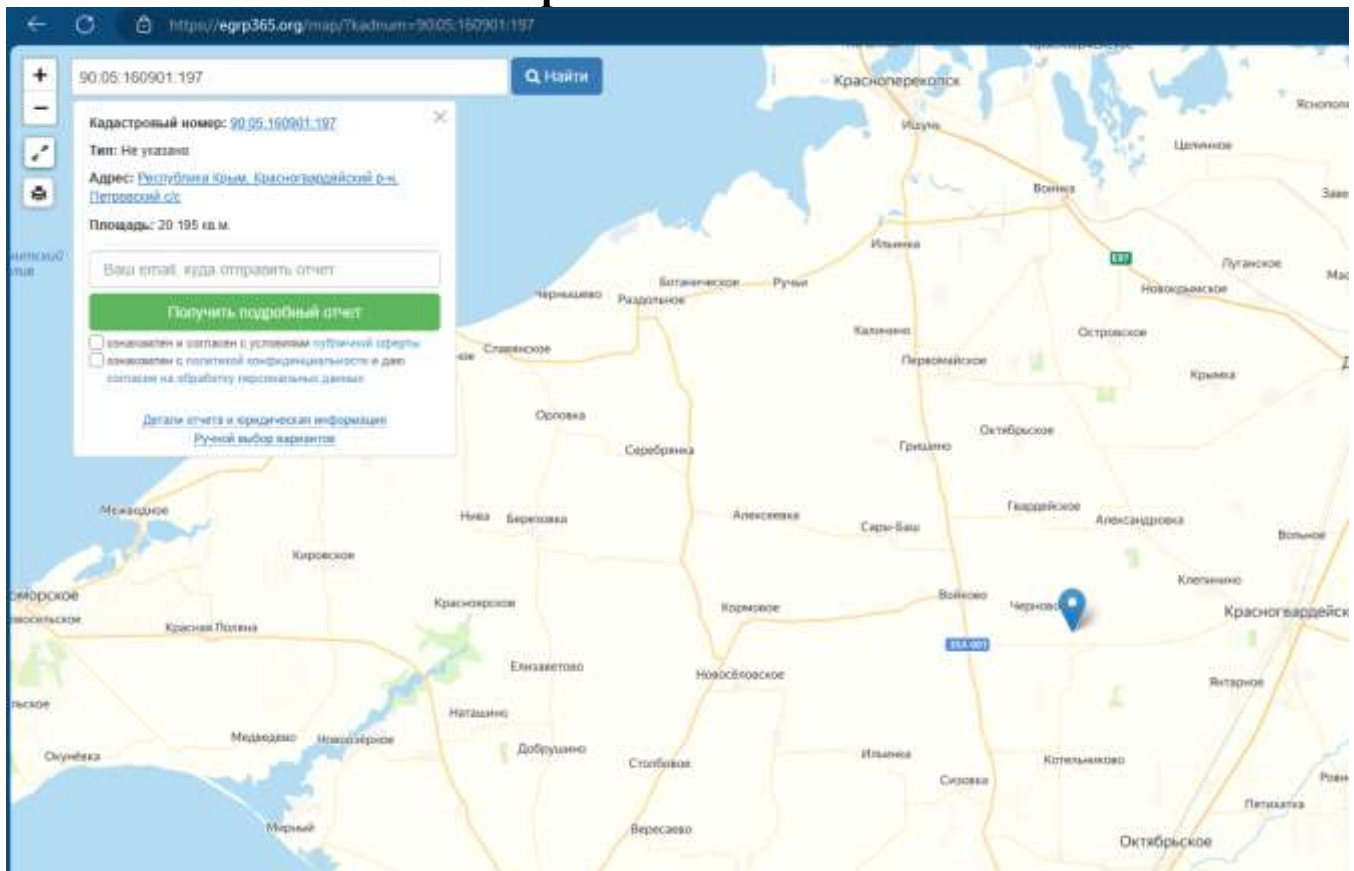
Элементы сравнения	Аналог 1	Аналог 2	Аналог 3
Источник информации	https://www.avito.ru/oktyabrskoe/zemelnye_uchastki/uchastok_312_ga_snt_dnp_2080512181	https://www.avito.ru/krasnogvardeyskoe/zemelnye_uchastki/uchastok_217_ga_snt_dnp_3621026736	https://www.avito.ru/krasnogvardeyskoe/zemelnye_uchastki/uchastok_3_ga_snt_dnp_3393434606
Продавец	89584242001	89885202700	89898102298
Местоположение	Республика Крым, Красногвардейский р-н, Котельниковское сельское поселение, с. Котельниково, Украинская ул., 52	Республика Крым, Красногвардейский р-н, Петровское сельское поселение	Республика Крым, Красногвардейский р-н, Александровское сельское поселение, с. Тимашовка
Стоимость предложения, руб.	450 000,00	350 000,00	500 000,00
Размер участка, м ²	31200,0	21700,0	30000,0
Дата продажи (предложения к продаже)	4 марта 2024 г.	26 февраля 2024 г.	15 февраля 2024 г.
Передаваемые имущественные права	Собственность	Собственность	Собственность
Дополнительные улучшения	Отсутствуют	Отсутствуют	Отсутствуют
Наличие построек	Отсутствуют	Отсутствуют	Отсутствуют

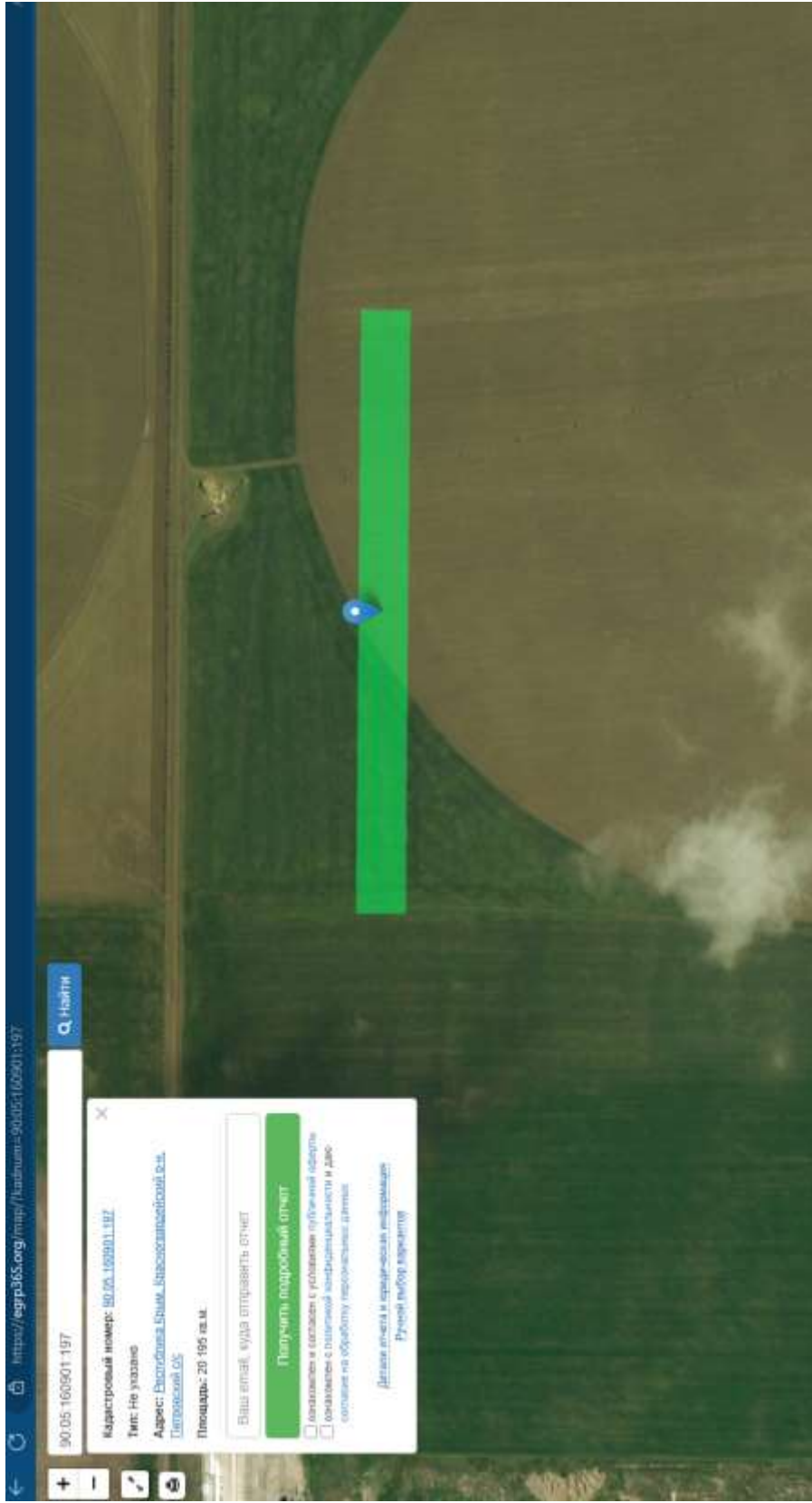
Элемент сравнения	Ед. изм.	Оцениваемый участок	Аналог 1	Аналог 2	Аналог 3
Цена продажи	руб.		450 000,00	350 000,00	500 000,00
Размер участка	м ²	20 195,0	31 200,0	21 700,0	30 000,0
<i>Торг</i>	%		-12,6	-12,6	-12,6
Стоимость			393 300,00	305 900,00	437 000,00
Стоимость за м²			12,61	14,10	14,57
<i>Совершенная сделка или предложение</i>			Предложение	Предложение	Предложение
Корректировка	%		0,0	0,0	0,0
<i>Условия рынка (время предложения)</i>		15 марта 2024 г.	4 марта 2024 г.	26 февраля 2024 г.	15 февраля 2024 г.
Корректировка	%		0,0	0,0	0,0



<i>Передаваемые имущественные права</i>		Собственность	Собственность	Собственность	Собственность
Корректировка	%		0,0	0,0	0,0
<i>Местоположение</i>		Республика Крым, Красногвардейский р-н, Петровский с/с	Республика Крым, Красногвардейский р-н, Котельниковское сельское поселение, с. Котельниково, Украинская ул., 52	Республика Крым, Красногвардейский р-н, Петровское сельское поселение	Республика Крым, Красногвардейский р-н, Александровское сельское поселение, с. Тимашовка
Корректировка	%		0,0	0,0	0,0
<i>Площадь участка</i>	м ²	20 195,00	31 200,0	21 700,0	30 000,0
Корректировка	%		0,0	0,0	0,0
<i>Назначение участка</i>		Земли сельскохозяйственного назначения, сельскохозяйственное использование	Земли сельскохозяйственного назначения	Земли сельскохозяйственного назначения	Земли сельскохозяйственного назначения
Корректировка	%		0,0	0,0	0,0
<i>Дополнительные улучшения</i>			Отсутствуют	Отсутствуют	Отсутствуют
Корректировка	%		0,0	0,0	0,0
<i>Наличие построек</i>			Отсутствуют	Отсутствуют	Отсутствуют
Корректировка			0,0	0,0	0,0
Итоговое корректирующее значение	%		0,0	0,0	0,0
Скорректированная стоимость	руб./м²		12,61	14,10	14,57
Стоимость объекта	руб./м²	13,76			
Стоимость объекта (округлено)	руб.	278 000,00			

Приложение







Земельный участок

Дата обновления информации: 08.01.2023

ДЕЙСТВИЯ ...

Общая информация

Вид объекта недвижимости	Земельный участок
Статус объекта	Актуально
Кадастровый номер	90:05:160901:197
Дата присвоения кадастрового номера	29.08.2016
Форма собственности	Частная

Характеристики объекта

Адрес (местоположение)	Республика Крым, Красногвардейский р-н, Петровский с/с
Площадь, кв.м	20195
Категория земель	Земли сельскохозяйственного назначения
Вид разрешенного использования	Сельскохозяйственное использование

Сведения о кадастровой стоимости

Кадастровая стоимость (руб)	246580.95
Дата определения	01.01.2022
Дата внесения	29.12.2022

Ранее присвоенные номера

Кадастровый номер	0122084800:09:001:0038
-------------------	------------------------

Сведения о правах и ограничениях (обременениях)

Вид, номер и дата государственной регистрации права	Собственность № 90:05:160901:197-91/015/2021-1 от 17.02.2021
Ограничение прав и обременение объекта недвижимости	Аренда № 90:05:160901:197-91/022/2021-2 от 07.04.2021 № 90:05:160901:197-91/022/2021-3 от 07.04.2021

Аналог 1

https://www.avito.ru/oktyabrskoe/zemelnye_uchastki/uchastok_312_ga_snt_dnp_2080512181



Все категории

Поиск по объявлениям

Найти

Джанкой

Главная > Земельные участки > Купить > Сельхозназначения (СНТ, ДНП)

Участок 3,12 га (СНТ, ДНП)

Добавить в избранное

Сравнить

Добавить заметку



Об участке

Площадь: 311,5 сот.

Расстояние до центра города: 12 км

Расположение

Республика Крым, Красногвардейский р-н, Котельниковское сельское поселение, с. Котельниково, Украинская ул., 52

[Показать карту](#)

Описание

Продам срочно землю сельхозназначения в с.Котельниково Красногвардейский район. Документы российского образца есть.

450 000 Р

1 445 Р за сотку
или предложите свою цену

8 958 424-20-01

Написать сообщение

Спросите у продавца

Здравствуйте!

Ещё продаёте?

Торг уместен?

Когда можно посмотреть?

Оксана

Частное лицо

На Авито с июля 2020

Документы проверены

Эковклад: -359 кг CO₂



26 объявлений пользователя

Подписаться на продавца

№ 2080512181 · 4 марта в 23:19 · 906 просмотров (+0 сегодня)

Пожаловаться



Все категории

Поиск по объявлениям

Найти

Джанкой

Главная > Земельные участки > Купить > Сельхозназначения (СНТ, ДНП)

Участок 2,17 га (СНТ, ДНП)

Добавить в избранное | Сравнить | Добавить заметку



350 000 ₽

1 610 ₽ за сотку
или предложите свою цену

8 988 520-27-00

Написать сообщение

Спросите у продавца

Здравствуйте!

Ещё продаёте?

Торг уместен?

Когда можно посмотреть?

Анна

Частное лицо

На Авито с сентября 2023



Подписаться на продавца

Об участке

Площадь: 217,4 сот.

Расстояние до центра города: 11 км

Расположение

Республика Крым, Красногвардейский р-н, Петровское сельское поселение

[Показать карту](#)

Описание

Земля плодородная, чернозем, почва не каменистая.

№ 3621026736 · 26 февраля в 12:08 · 198 просмотров (+0 сегодня)

Пожаловаться

Аналог 3

https://www.avito.ru/krasnogvardeyskoe/zemelnye_uchastki/uchastok_3_ga_snt_dnp_3393434606



Все категории

Поиск по объявлениям

Найти

Джанкой

Главная > Земельные участки > Купить > Сельхозназначения (СНТ, ДНП)

Участок 3 га (СНТ, ДНП)

Добавить в избранное | Сравнить | Добавить заметку



500 000 ₺

1667 ₺ за сотку
или предложите свою цену

8 989 810-22-98

Написать сообщение

Спросите у продавца

Здравствуйте!

Ещё продаёте?

Торг уместен?

Когда можно посмотреть?

Татьяна

Частное лицо

На Avito с сентября 2023



4 объявления пользователя

Подписаться на продавца

Об участке

Площадь: 300 сот.

Расстояние до центра города: 15 км

Расположение

Республика Крым, Красногвардейский р-н, Александровское сельское поселение, с. Тимашовка

[Показать карту](#)

Описание

Продаются 2 соседних земельных участка - один 2 га, второй 1 га, для сельхоз работ. Отличный чернозем, земля каждый год обрабатывается. Возможен торг

№ 3393434606 · 15 февраля в 19:09 · 79 просмотров (+0 сегодня)

Пожаловаться

Вид объекта	Земельный участок
Кадастровый номер	90005:160901:197
Сведения об основных характеристиках объекта	
Номер кадастрового квартала	90005:160901
Дата присвоения кадастрового номера	29.08.2016
Ранее присвоенный государственный учетный номер	Кадастровый номер 0122084800:09:001:0038 Красногвардейский районный отдел земельных ресурсов 03.06.2005
Местоположение	Республика Крым, Красногвардейский р-н, Петровский с/с
Площадь, м ²	20195, Декларированная площадь
Категория земель, к которой отнесен земельный участок	Земли сельскохозяйственного назначения
Кадастровая стоимость, руб	24658095
Кадастровые номера иных объектов недвижимости, в пределах которых расположен объект недвижимости	Данные отсутствуют
Виды разрешенного использования	Сельскохозяйственное использование
Статус записи об объекте недвижимости	Сведения об объекте недвижимости имеют статус "актуальные, ранее учтенные"
Кадастровые номера расположенных в границах земельного участка объектов недвижимости	Данные отсутствуют
Сведения о кадастровом инженере	Данные отсутствуют
Сведения о наличии земельного спора о местоположении границ земельных участков	Данные отсутствуют
Сведения о невозможности государственной регистрации перехода, прекращения, ограничения права на земельный участок из земель сельскохозяйственного назначения	Данные отсутствуют
Особые отметки	Данные отсутствуют
Получатель выписки	ПАНЧЕНКО ВАЛЕРИЙ ВАСИЛЬЕВИЧ



Вид объекта	Земельный участок
Кадастровый номер	90:05:160901:197

Сведения о зарегистрированных правах

	<p>Правообладатель (правообладатели): Панченко Валерий Васильевич, 02.08.1968, Российская Федерация, СНИЛС 186-616-406 97, Паспорт гражданина Российской Федерации 39 14 721962 выдан 29.09.2014 УФМС России по республике Крым</p> <p>Вид, номер и дата государственной регистрации права: Собственность, 90:05:160901:197-91/015/2021-1, 17.02.2021</p> <p>Документы-основания: Государственный акт на право собственности на земельный участок 053243 03.06.2005</p> <p>Дата, номер и основание государственной регистрации перехода (прекращения) права: Право на недвижимость действующее</p> <p>Сведения об осуществлении государственной регистрации сделки, права без необходимого в силу закона согласия третьего лица, органа: Данные отсутствуют</p> <p>Заявленные в судебном порядке права требования: Данные отсутствуют</p> <p>Сведения о возражении в отношении зарегистрированного права: Данные отсутствуют</p> <p>Сведения о невозможности государственной регистрации без личного участия правообладателя или его законного представителя: Данные отсутствуют</p>
	<p>Вид: Аренда</p> <p>Дата государственной регистрации: 07.04.2021</p> <p>Номер государственной регистрации: 90:05:160901:197-91/022/2021-2</p> <p>Срок, на который установлено ограничение прав и обременение объекта недвижимости: с 07.04.2021 по 31.12.2043 Данные отсутствуют</p> <p>Лицо, в пользу которого установлено ограничение прав и обременение объекта недвижимости: Общества с ограниченной ответственностью "Общество с ограниченной ответственностью "Дружба народов", ИНН 9105009536, ОГРН 1159102010528</p> <p>Основание государственной регистрации: Договор аренды земельного участка П-153-28 выдан 17.03.2021</p> <p>Сведения о наличии решения об изъятии объекта недвижимости для государственных и муниципальных нужд: Данные отсутствуют</p>
Ограничение прав и обременение объекта недвижимости	



Вид объекта	Земельный участок
Кадастровый номер	90:05:160901:197
Ограничение прав и обременение объекта недвижимости	

Сведения из Росреестра, представленные из ЕГРН для формирования документа, заверены электронной подписью Росреестра. Сам документ заверен электронной подписью Минцифры. Пересылайте документ только с файлом подписи Минцифры в формате sig. Иначе он потеряет юридическую силу





САМОРЕГУЛИРУЕМАЯ ОРГАНИЗАЦИЯ

АССОЦИАЦИЯ

«МЕЖРЕГИОНАЛЬНЫЙ СОЮЗ ОЦЕНЩИКОВ»

Регистрационный № 0005 в ЕГР СРО от 11.12.2007 г.

СВИДЕТЕЛЬСТВО

«20» декабря 2022 г.
Дата регистрации в реестре

№ 1538
Регистрационный номер в реестре

Оценщик:

**Шуховцев
Кирилл Вячеславович**

ИНН 745309121244

является членом

Ассоциации «Межрегиональный союз оценщиков».

Имеет право на осуществление оценочной деятельности
на территории Российской Федерации в соответствии с Федеральным законом
«Об оценочной деятельности в Российской Федерации» №135-ФЗ от 29.07.1998г.

Срок действия свидетельства по «31» декабря 2024 года.

Президент Ассоциации «МСО»



Т.В. Годенко

ПОЛИС N 231900-035-000025
ОБЯЗАТЕЛЬНОГО СТРАХОВАНИЯ ОТВЕТСТВЕННОСТИ ОЦЕНЩИКА

Страхователь: Шуховцев Кирилл Вячеславович
Адрес: 454000, г. Челябинск, ул. Западная, д. 49
Паспорт: 7512 № 064690
Выдан: Отделом УФМС России по Челябинской области в Центральном р-не г. Челябинска, дата выдачи: 07.06.2012 г., код подразделения: 740-058

Диплом о профессиональной переподготовке № 743100168174
Дата выдачи: 30.04.2020 г.
Выдан (к/м): ФГБОУ ВО «ЧелГУ»

Объектом страхования по договору обязательного страхования ответственности оценщика при осуществлении оценочной деятельности являются имущественные интересы, связанные с риском ответственности оценщика по обязательствам, возникающим вследствие причинения ущерба заказчику, заключившему договор на проведение оценки, и (или) третьим лицам.

Страховым случаем по договору обязательного страхования ответственности оценщиков является установленный вступившим в законную силу решением арбитражного суда или признанный страховщиком факт причинения ущерба заказчику и/или третьим лицам действиями (бездействием) оценщика в результате нарушения требований федеральных стандартов оценки, стандартов и правил оценочной деятельности, установленных саморегулируемой организацией оценщиков, членом которой являлся оценщик на момент причинения ущерба.

Выгодоприобретатели: заказчик по договору на проведение оценки и/или третьи лица, которым причинен ущерб Страхователем при осуществлении последним оценочной деятельности.

Страховая сумма, руб.	Страховой тариф, %	Страховая премия, руб.
5 000 000,00	0,08	4 000,00

Порядок и сроки уплаты страховой премии: единовременно, в течение 3 банковских дней с момента подписания договора.

Форма уплаты страховой премии: путем перечисления денежных средств на р/счет.

Настоящий Полис удостоверяет факт заключения договора N 231900-035-000025 от 22.11.2023 г. обязательного страхования ответственности оценщика.

Настоящий Полис действует с 01 декабря 2023г. по 30 ноября 2024г.

Настоящий Полис страхования вступает в силу в 00 часов дня, следующего за днем поступления страховой премии в полном размере на расчетный счет Страховщика.

Неотъемлемой частью настоящего Полиса является:

Договор N 231900-035-000025 от 22.11.2023 г. обязательного страхования ответственности оценщика.

СТРАХОВЩИК:	СТРАХОВАТЕЛЬ:
 /А.Р. Мамедова/ М.П.	 /К.В. Шуховцев/

Дата выдачи Полиса: 22 ноября 2023 г.

**КВАЛИФИКАЦИОННЫЙ АТТЕСТАТ
В ОБЛАСТИ ОЦЕНОЧНОЙ ДЕЯТЕЛЬНОСТИ**

№ 034548-1

« 11 » ноября 2022 г.

Настоящий квалификационный аттестат в области оценочной деятельности по направлению оценочной деятельности

«Оценка недвижимости»

выдан **Шуховцеву Кириллу Вячеславовичу**

на основании решения федерального бюджетного учреждения
«Федеральный ресурсный центр»

от « 11 » ноября 2022 г. № 276

Директор  А.С. Бункин

Квалификационный аттестат выдается на три года и действует
до « 11 » ноября 2025 г.

МИНОБРНАУКИ РОССИИ

Федеральное государственное бюджетное
образовательное учреждение высшего образования
«Челябинский государственный университет»

ДИПЛОМ

О ПРОФЕССИОНАЛЬНОЙ ПЕРЕПОДГОТОВКЕ

743100168174

Документ о квалификации

Регистрационный номер

6223

Город

Челябинск

Дата выдачи

08 октября 2020

Настоящий диплом свидетельствует о том, что

Шуховцев Кирилл Вячеславович

зрелее(а) профессиональную переподготовку в (на)

**Институте повышения квалификации и переподготовки кадров
по программе «Оценка стоимости предприятий (бизнеса)»
с 07 октября 2019 года по 30 апреля 2020 года**

Решением от

30 апреля 2020 года

диплом предоставляет право
на ведение профессиональной деятельности в сфере

оценки стоимости предприятий (бизнеса)



Председатель комиссии

Руководитель

Секретарь

ПОЛИС N 231900-035-000020
ОБЯЗАТЕЛЬНОГО СТРАХОВАНИЯ ОТВЕТСТВЕННОСТИ ЮРИДИЧЕСКОГО ЛИЦА,
ЗАКЛЮЧИВШЕГО С ЗАКАЗЧИКОМ ДОГОВОР НА ПРОВЕДЕНИЕ ОЦЕНКИ

Страхователь: ООО «Центр Судебной Экспертизы»
Адрес: г. Челябинск, ул. Яблочкина, д. 3, пом. 1, оф. 2
Банковские реквизиты:
ИНН 7447197991
КПП 745101001
ОКПО 30981700
р/счет 40702810938130000049 в Филiaal «Екатеринбургский» АО «Альфа-банк»
к/счет 30101810100000000964
БИК 046577964

Объектом страхования по договору обязательного страхования ответственности юридического лица, заключившего с заказчиком договор на проведение оценки, являются имущественные интересы, связанные с риском ответственности за нарушение договора на проведение оценки и за причинение вреда имуществу третьих лиц в результате нарушения Закона, федеральных стандартов оценки, иных нормативных правовых актов Российской Федерации в области оценочной деятельности, стандартов и правил оценочной деятельности.

Страховым случаем по договору обязательного страхования ответственности юридического лица, заключившего с заказчиком договор на проведение оценки, является установленный вступившим в законную силу решением арбитражного суда или признанный страховщиком факт причинения юридическим лицом, заключившим с заказчиком договор на проведение оценки, вреда заказчику в результате нарушения договора на проведение оценки или имуществу третьих лиц в результате нарушения Закона, федеральных стандартов оценки, иных нормативных правовых актов Российской Федерации в области оценочной деятельности, стандартов и правил оценочной деятельности.

Выгодоприобретатели: заказчик по договору на проведение оценки и/или третья лица, которым причинен ущерб Страхователем при осуществлении последним оценочной деятельности.

Страховая сумма, руб.	Страховой тариф, %	Страховая премия, руб.
50 000 000,00	0,056	28 000,00

Порядок и сроки уплаты страховой премии: одновременно, в течение 3 банковских дней с момента подписания договора.

Форма уплаты страховой премии: путем перечисления денежных средств на р/счет.

Настоящий Полис удостоверяет факт заключения договора N 231900-035-000020 от «12» сентября 2023 г. обязательного страхования ответственности юридического лица, заключившего с заказчиком договор на проведение оценки.

Настоящий Полис действует с «29» сентября 2023 г. по «28» сентября 2024 г.

Настоящий Полис страхования вступает в силу в 00 часов дня, следующего за днем поступления страховой премии в полном размере на расчетный счет Страховщика.

Неотъемлемой частью настоящего Полиса является:

Договор N 231900-035-000020 от «12» сентября 2023 г. обязательного страхования ответственности юридического лица, заключившего с заказчиком договор на проведение оценки.

СТРАХОВЩИК:	СТРАХОВАТЕЛЬ:
 /А.Р. Мамедова/	 /К.В. Шуховцев/

Исходный полис. «12» сентября 2023 г.